



**МИНИСТЕРСТВО ОБОРОНЫ РОССИЙСКОЙ ФЕДЕРАЦИИ
ВОЕННО-СТРОИТЕЛЬНЫЙ КОМПЛЕКС**

**Федеральное государственное унитарное предприятие
«Главное военно-строительное управление № 4»
(ФГУП «ГВСУ № 4»)
Филиал «Строительное управление № 408»
(Филиал «СУ № 408» ФГУП «ГВСУ № 4»)**

регистрационный номер члена СРО Союз «МОПОСС» 01-П № 016,
дата регистрации в реестре СРО 11.02.2009 г.

Заказчик – ФКП «УЗКС МО РФ»

Шифр 1335-ВОЛС Этап 2.

**ОСНОВНАЯ (УТВЕРЖДАЕМАЯ) ЧАСТЬ
ТОМ I (часть 1)**

Проект планировки территории

1335-ППТ


Главный инженер

А.Н. Смирнов

Главный инженер проекта

В.А. Фонарев

Изм.	№ док.	Подпись	Дата



**Общество с ограниченной ответственностью
«ИНТЕПРО»**


**ПРОЕКТ ПЛАНИРОВКИ И ПРОЕКТ МЕЖЕВАНИЯ ТЕРРИТОРИИ
ЛИНЕЙНОГО ОБЪЕКТА – РАЗРАБОТКА ПРОЕКТНОЙ
ДОКУМЕНТАЦИИ «РЕКОНСТРУКЦИЯ ОБЪЕКТА 1335».**

**ОСНОВНАЯ (УТВЕРЖДАЕМАЯ) ЧАСТЬ
ТОМ I (часть 1)**

Проект планировки территории

1335-ППТ

Екатеринбург 2021



**Общество с ограниченной ответственностью
«ИНТЕПРО»**

**ПРОЕКТ ПЛАНИРОВКИ И ПРОЕКТ МЕЖЕВАНИЯ ТЕРРИТОРИИ
ЛИНЕЙНОГО ОБЪЕКТА – РАЗРАБОТКА ПРОЕКТНОЙ
ДОКУМЕНТАЦИИ «РЕКОНСТРУКЦИЯ ОБЪЕКТА 1335»**

**ОСНОВНАЯ (УТВЕРЖДАЕМАЯ) ЧАСТЬ
ТОМ I (часть 1)**

Проект планировки территории

1335-ППТ

Кадастровый инженер

А.А.Чемагин

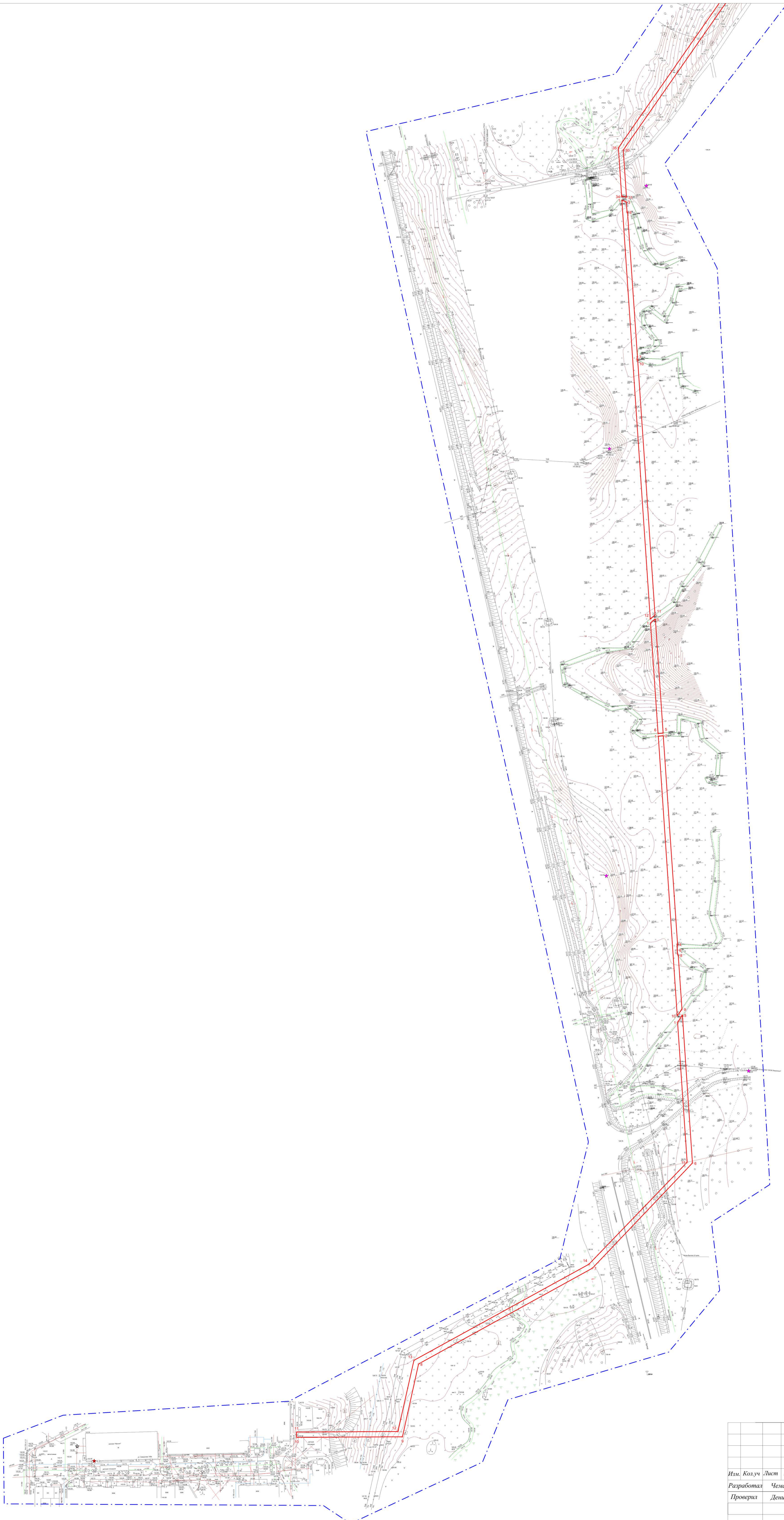
Директор

Е.Д.Денисов

Екатеринбург 2021

Состав проекта

№ п\п	Наименование	№ томов листов	кол-во листов	гриф секр.	инв №
	Проект планировки территории				
	Основная (утверждаемая) часть				
1	Чертеж границ зон планируемого размещения линейных объектов М 1:1500	I	41		



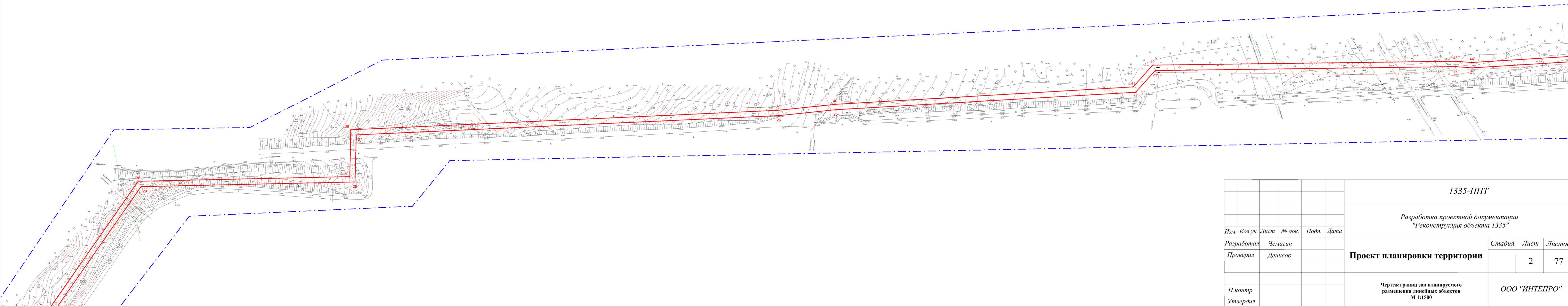
Условные обозначения:

- Границы проектирования
- Граница земельного участка на период строительства волоконно-оптической линии связи (Граница зон планируемого размещения линейных объектов)
- Номера характерных точек границ зон планируемого размещения линейных объектов

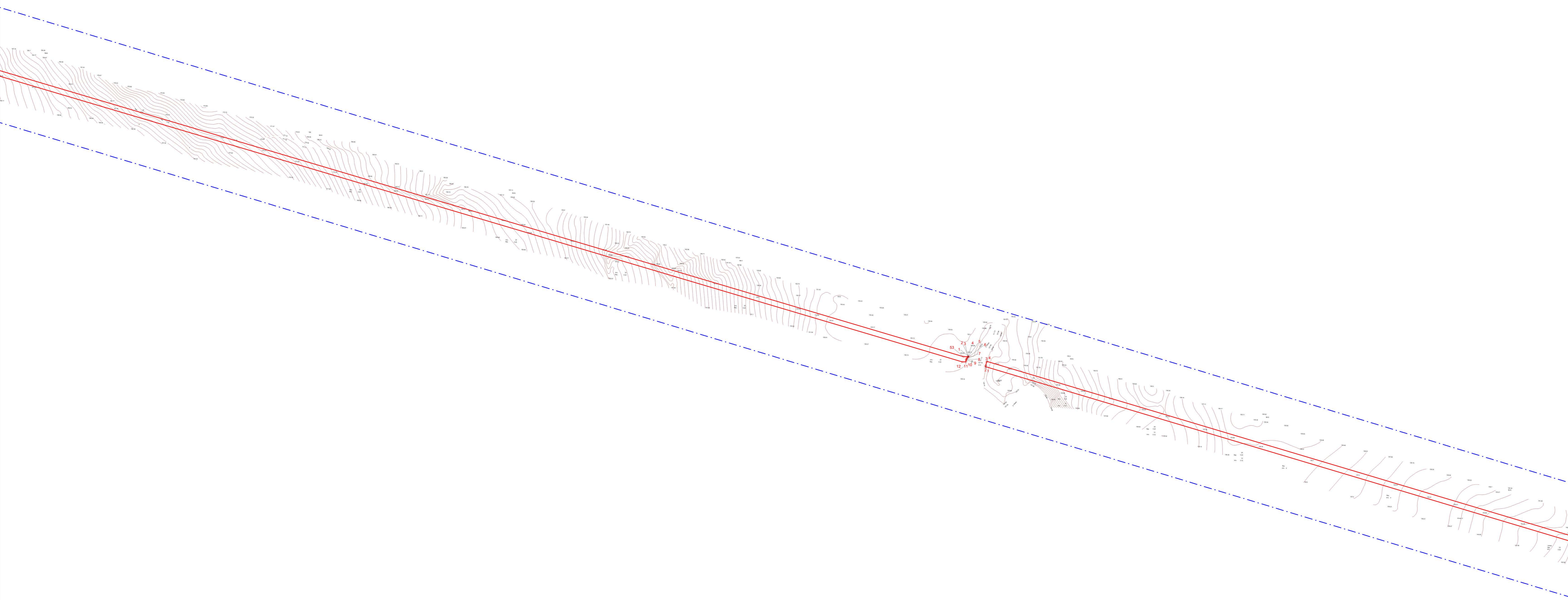
1335-ППТ					
<i>Разработка проектной документации "Реконструкция объекта 1335"</i>					
<i>Изм.</i>	<i>Кол.уч.</i>	<i>Лист</i>	<i>№ док.</i>	<i>Подп.</i>	<i>Дата</i>
<i>Разработал</i>	<i>Чемасин</i>				
<i>Проверил</i>	<i>Демисов</i>				
Проект планировки территории				<i>Стадия</i>	<i>Лист</i>
				1	77
<i>Н.контр.</i>				<i>ООО "ИНТЕПРО"</i>	
<i>Утвердил</i>				Чертеж границ зон планируемого размещения линейных объектов М 1:1500	

Условные обозначения:




- Границы проектирования
- Граница земельного участка на период строительства волоконно-оптической линии связи (Граница зон планируемого размещения линейных объектов)
- Номера характерных точек границ зон планируемого размещения линейных объектов



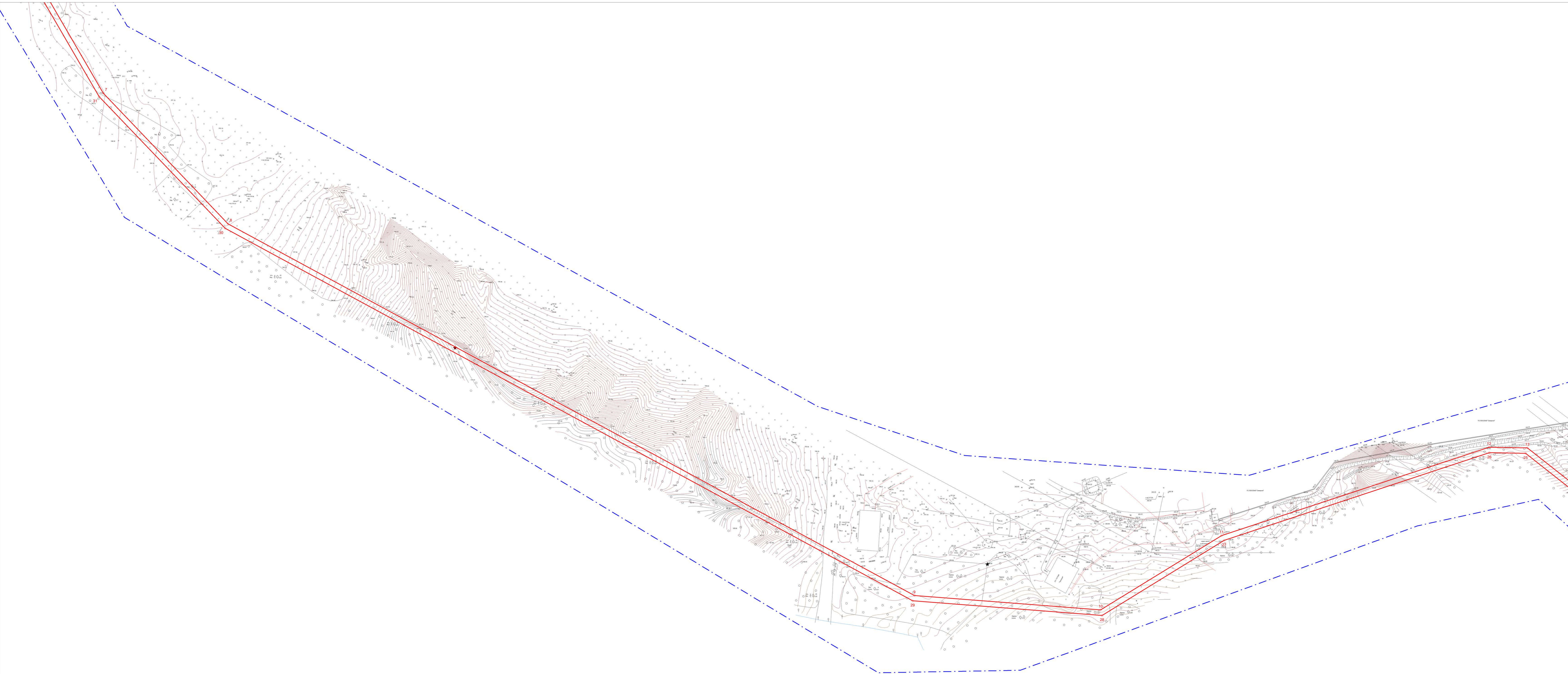
						1335-ЛПТ			
						<i>Разработка проектной документации "Реконструкция объекта 1335"</i>			
Изм.	Корр.	Лист	№ док.	Подп.	Дата	Проект планировки территории	Стадия	Лист	Листов
								2	77
Разработал	Проверил								
Н.контр.	Утвердил					Чертеж границ зон планируемого размещения линейных объектов М 1:1500	ООО "ИНТЕПРО"		



Условные обозначения:

-  - Границы проектирования
-  - Граница земельного участка на период строительства волоконно-оптической линии связи (Граница зон планируемого размещения линейных объектов)
-  - Номера характерных точек границ зон планируемого размещения линейных объектов


<i>1335-ЛПТ</i>					
<i>Разработка проектной документации "Реконструкция объекта 1335"</i>					
<i>Изм.</i>	<i>Кол.уч.</i>	<i>Лист</i>	<i>№ док.</i>	<i>Подп.</i>	<i>Дата</i>
<i>Разработал</i>	<i>Чемзгин</i>				
<i>Проверил</i>	<i>Денисов</i>				
Проект планировки территории			<i>Стадия</i>	<i>Лист</i>	<i>Листов</i>
				6	77
<i>Н.контр.</i>			Чертеж границ зон планируемого размещения линейных объектов		
<i>Утвердил</i>			М 1:1500		
			<i>ООО "ИНТЕПРО"</i>		



Условные обозначения:

- Границы проектирования
- Граница земельного участка на период строительства волоконно-оптической линии связи (Граница зон планируемого размещения линейных объектов)
- 1 - Номера характерных точек границ зон планируемого размещения линейных объектов

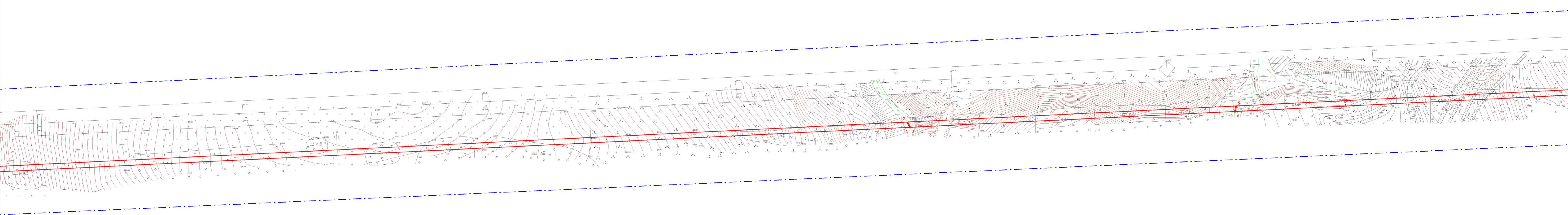
1335-ЛПТ					
<i>Разработка проектной документации "Реконструкция объекта 1335"</i>					
<i>Изм.</i>	<i>Колуч.</i>	<i>Лист</i>	<i>№ док.</i>	<i>Подп.</i>	<i>Дата</i>
<i>Разработал</i>	Чемзгин				
<i>Проверил</i>	Денисов				
Проект планировки территории			<i>Стадия</i>	<i>Лист</i>	<i>Листов</i>
			8	77	
<i>Н.контр.</i>			Чертеж границ зон планируемого размещения линейных объектов		
<i>Утвердил</i>			М 1:1500		
			<i>ООО "ИНТЕПРО"</i>		



Условные обозначения:

- Границы проектирования
- Граница земельного участка на период строительства волоконно-оптической линии связи (Граница зон планируемого размещения линейных объектов)
- 1 -Номера характерных точек границ зон планируемого размещения линейных объектов

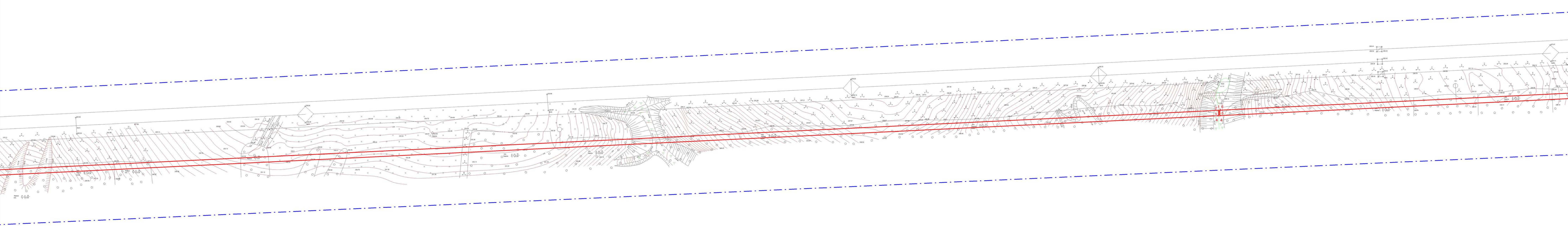
					1335-ЛПТ		
					<i>Разработка проектной документации "Реконструкция объекта 1335"</i>		
Изм.	Колуч.	Лист	№ док.	Подп.	Дата		
Разработал		Чемагин					
Проверил		Денисов					
					Проект планировки территории		
					Стадия	Лист	Листов
						9	77
И.контр.					Чертеж границ зон планируемого размещения линейных объектов		
Утвердил					М 1:1500		
					<i>ООО "ИНТЕПРО"</i>		



Условные обозначения:

- Границы проектирования
- Граница земельного участка на период строительства волоконно-оптической линии связи (Граница зон планируемого размещения линейных объектов)
- Номера характерных точек границ зон планируемого размещения линейных объектов

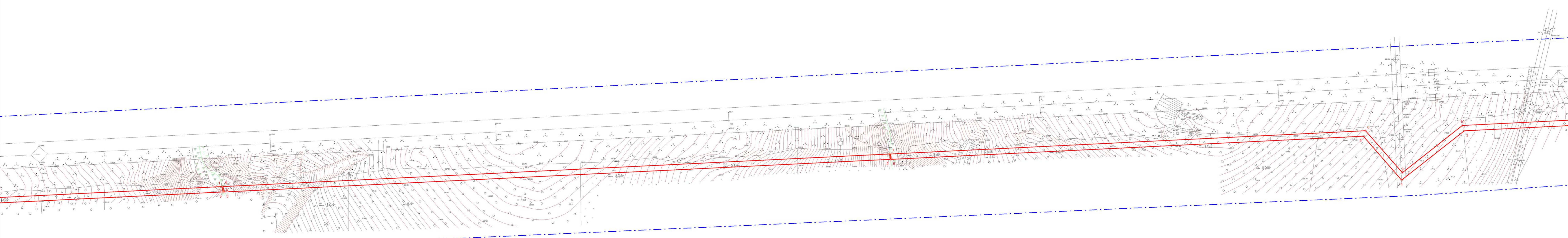
<i>1335-ЛПТ</i>					
<i>Разработка проектной документации "Реконструкция объекта 1335"</i>					
<i>Изм.</i>	<i>Колуч.</i>	<i>Лист</i>	<i>№ док.</i>	<i>Подп.</i>	<i>Дата</i>
<i>Разработал</i>	<i>Чемзгин</i>				
<i>Проверил</i>	<i>Денисов</i>				
Проект планировки территории		<i>Стадия</i>	<i>Лист</i>	<i>Листов</i>	
			10	77	
<i>Н.контр.</i>		Чертеж границ зон планируемого размещения линейных объектов			<i>ООО "ИНТЕПРО"</i>
<i>Утвердил</i>		М 1:1500			






Условные обозначения:

	-Границы проектирования
	Граница земельного участка на период строительства волоконно-оптической линии связи (Граница зон планируемого размещения линейных объектов)
	-Номера характерных точек границ зон планируемого размещения линейных объектов

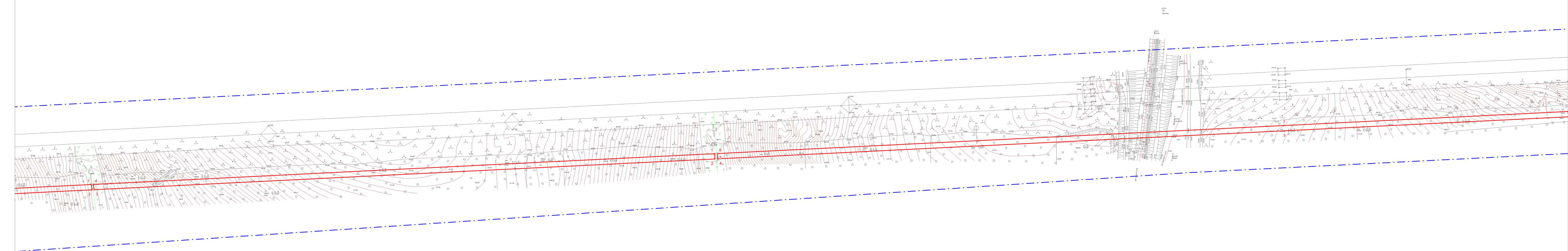
1335-ЛПТ					
<i>Разработка проектной документации "Реконструкция объекта 1335"</i>					
<i>Изм.</i>	<i>Колуч.</i>	<i>Лист</i>	<i>№ док.</i>	<i>Подп.</i>	<i>Дата</i>
Разработал	Чемзгин				
Проверил	Денисов				
		Проект планировки территории		<i>Стадия</i>	<i>Лист</i>
					11
				<i>Листов</i>	77
<i>Н.контр.</i>		Чертеж границ зон планируемого размещения линейных объектов			ООО "ИНТЕПРО"
<i>Утвердил</i>		М 1:1500			



Условные обозначения:

	-Границы проектирования
	-Граница земельного участка на период строительства волоконно-оптической линии связи (Граница зон планируемого размещения линейных объектов)
	-Номера характерных точек границ зон планируемого размещения линейных объектов

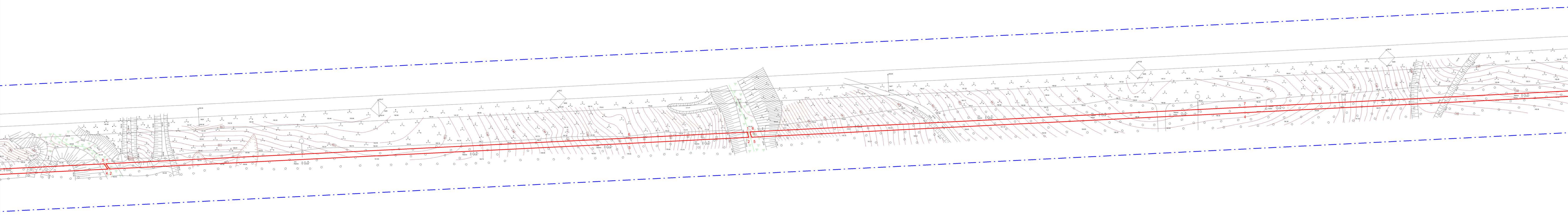
1335-ЛПТ					
<i>Разработка проектной документации "Реконструкция объекта 1335"</i>					
<i>Изм.</i>	<i>Колуч.</i>	<i>Лист</i>	<i>№ док.</i>	<i>Подп.</i>	<i>Дата</i>
Разработал	Чемзгин				
Проверил	Денисов				
Проект планировки территории		Стадия	Лист	Листов	
			12	77	
<i>Н.контр.</i>		Чертеж границ зон планируемого размещения линейных объектов			<i>ООО "ИНТЕПРО"</i>
<i>Утвердил</i>		М 1:1500			



Условные обозначения:

	-Границы проектирования
	-Граница земельного участка на период строительства волоконно-оптической линии связи (Граница зон планируемого размещения линейных объектов)
	-Номера характерных точек границ зон планируемого размещения линейных объектов

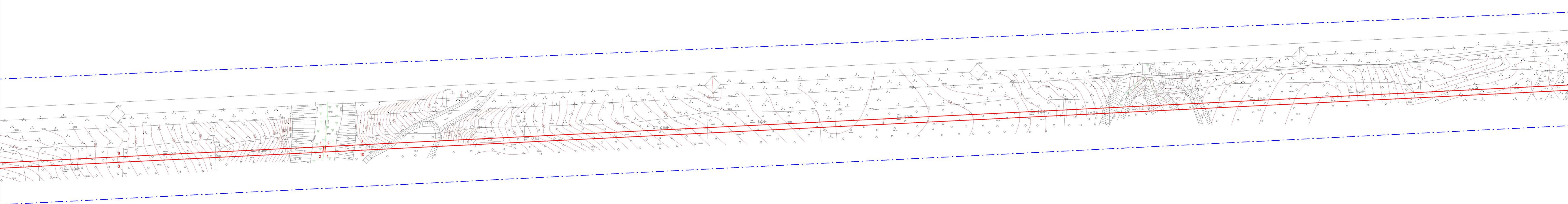
1335-ЛПТ					
<i>Разработка проектной документации "Реконструкция объекта 1335"</i>					
<i>Изм.</i>	<i>Колуч.</i>	<i>Лист</i>	<i>№ док.</i>	<i>Подп.</i>	<i>Дата</i>
Разработал	Чемзгин				
Проверил	Денисов				
		Проект планировки территории		<i>Стадия</i>	<i>Лист</i>
					13
				<i>Листов</i>	77
<i>Н.контр.</i>		Чертеж границ зон планируемого размещения линейных объектов			ООО "ИНТЕПРО"
<i>Утвердил</i>		М 1:1500			



Условные обозначения:

	-Границы проектирования
	Граница земельного участка на период строительства волоконно-оптической линии связи (Граница зон планируемого размещения линейных объектов)
	-Номера характерных точек границ зон планируемого размещения линейных объектов


1335-ЛПТ					
<i>Разработка проектной документации "Реконструкция объекта 1335"</i>					
<i>Изм.</i>	<i>Кол.уч.</i>	<i>Лист</i>	<i>№ док.</i>	<i>Подп.</i>	<i>Дата</i>
Разработал	Чемзгин				
Проверил	Денисов				
Проект планировки территории			Стадия	Лист	Листов
				14	77
<i>Н.контр.</i>			Чертеж границ зон планируемого размещения линейных объектов		
<i>Утвердил</i>			М 1:1500		
			<i>ООО "ИНТЕПРО"</i>		



Условные обозначения:

	-Границы проектирования
	Граница земельного участка на период строительства возможно-оптической линии связи (Граница зон планируемого размещения линейных объектов)
	-Номера характерных точек границ зон планируемого размещения линейных объектов

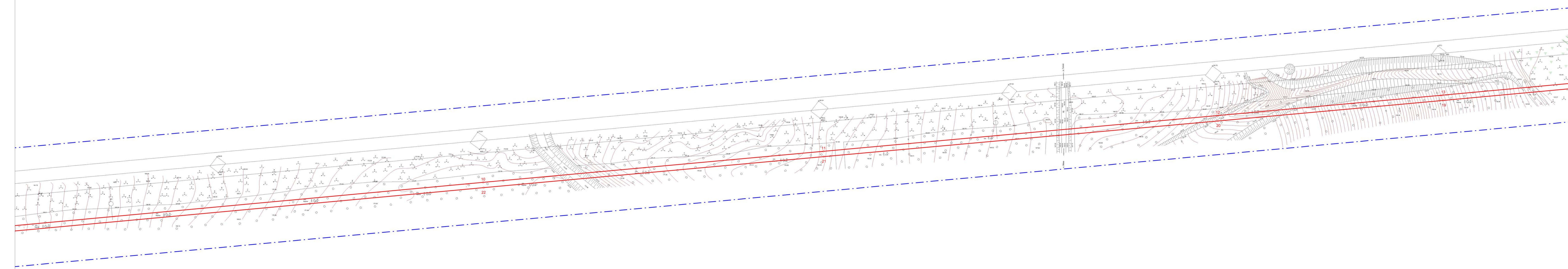
1335-ЛПТ					
<i>Разработка проектной документации "Реконструкция объекта 1335"</i>					
<i>Изм.</i>	<i>Колуч.</i>	<i>Лист</i>	<i>№ док.</i>	<i>Подп.</i>	<i>Дата</i>
Разработал	Чемзгин				
Проверил	Денисов				
		Проект планировки территории	Стадия	Лист	Листов
				15	77
<i>Н.контр.</i>					
Утвердил					
Чертеж границ зон планируемого размещения линейных объектов М 1:1500			ООО "ИНТЕПРО"		






Условные обозначения:

- Границы проектирования
- Граница земельного участка на период строительства волоконно-оптической линии связи (Граница зон планируемого размещения линейных объектов)
- Номера характерных точек границ зон планируемого размещения линейных объектов

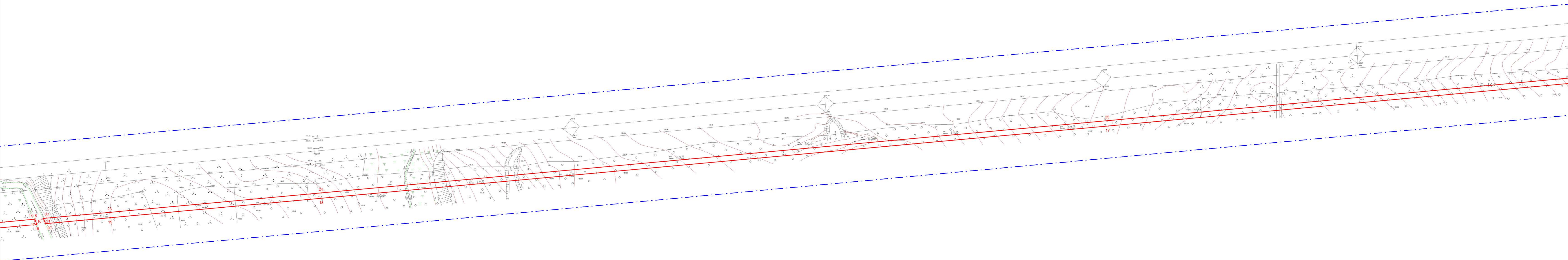
<i>1335-ЛПТ</i>					
<i>Разработка проектной документации "Реконструкция объекта 1335"</i>					
Изм.	Колуч	Лист	№ док.	Подп.	Дата
Разработал	Чемзгин				
Проверил	Денисов				
Проект планировки территории			Стадия	Лист	Листов
			16	77	
Н.контр.			Чертеж границ зон планируемого размещения линейных объектов		
Утвердил			М 1:1500		
			<i>ООО "ИНТЕПРО"</i>		



Условные обозначения:

	-Границы проектирования
	-Граница земельного участка на период строительства волоконно-оптической линии связи (Граница зон планируемого размещения линейных объектов)
	-Номера характерных точек границ зон планируемого размещения линейных объектов

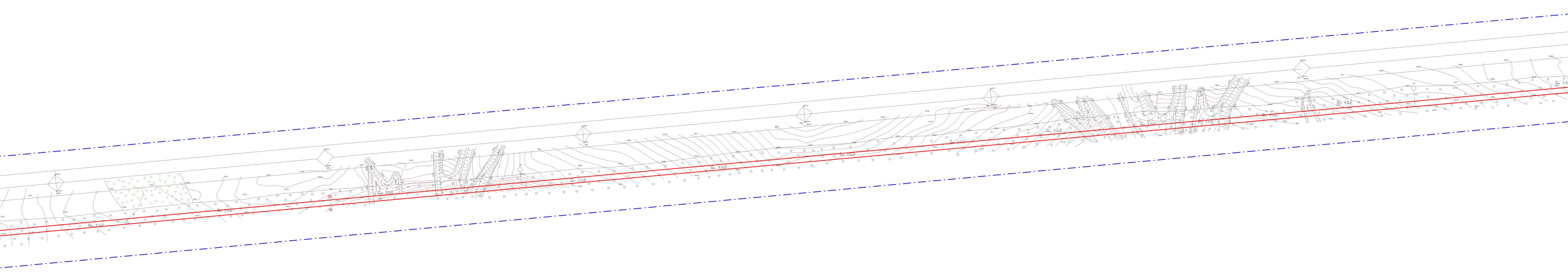
1335-ЛПТ					
<i>Разработка проектной документации "Реконструкция объекта 1335"</i>					
<i>Изм.</i>	<i>Кол.уч.</i>	<i>Лист</i>	<i>№ док.</i>	<i>Подп.</i>	<i>Дата</i>
<i>Разработал</i>	Чемзгин				
<i>Проверил</i>	Денисов				
Проект планировки территории			<i>Стадия</i>	<i>Лист</i>	<i>Листов</i>
				18	77
<i>Н.контр.</i>	Чертеж границ зон планируемого размещения линейных объектов				ООО "ИНТЕПРО"
<i>Утвердил</i>	М 1:1500				



Условные обозначения:

	-Границы проектирования
	Граница земельного участка на период строительства волоконно-оптической линии связи (Граница зон планируемого размещения линейных объектов)
	-Номера характерных точек границ зон планируемого размещения линейных объектов

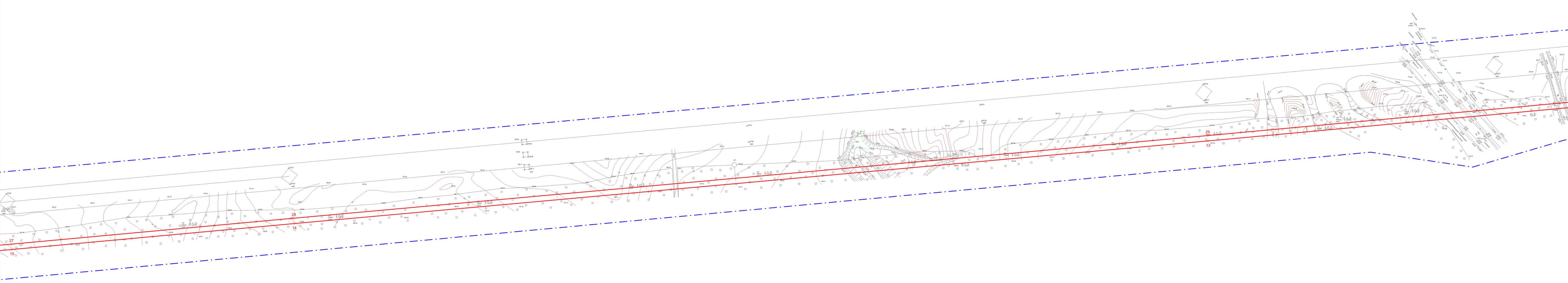
1335-ЛПТ					
<i>Разработка проектной документации "Реконструкция объекта 1335"</i>					
<i>Изм.</i>	<i>Кол.уч.</i>	<i>Лист</i>	<i>№ док.</i>	<i>Подп.</i>	<i>Дата</i>
Разработал	Чемзгин				
Проверил	Денисов				
Проект планировки территории			Стадия	Лист	Листов
				19	77
<i>Н.контр.</i>	Чертеж границ зон планируемого размещения линейных объектов				ООО "ИНТЕПРО"
<i>Утвердил</i>	М 1:1500				



Условные обозначения:

- Границы проектирования
- Граница земельного участка на период строительства волоконно-оптической линии связи (Граница зон планируемого размещения линейных объектов)
- Номера характерных точек границ зон планируемого размещения линейных объектов

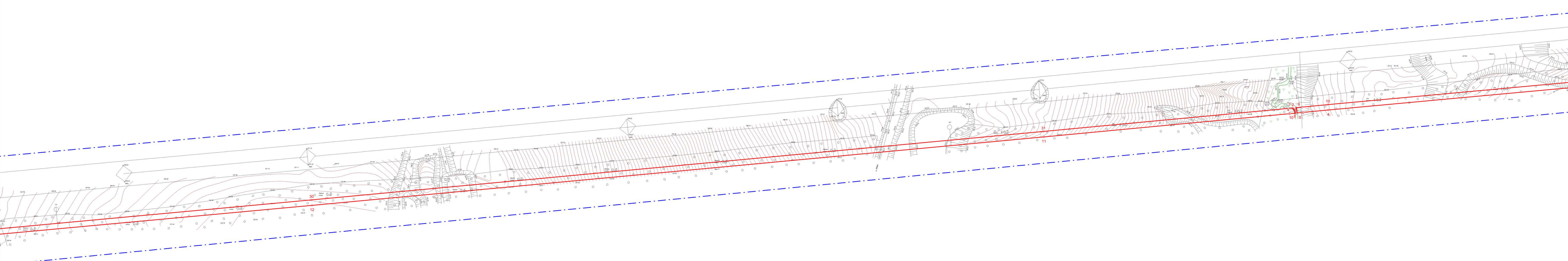
1335-ЛПТ					
<i>Разработка проектной документации "Реконструкция объекта 1335"</i>					
<i>Изм.</i>	<i>Колуч.</i>	<i>Лист</i>	<i>№ док.</i>	<i>Подп.</i>	<i>Дата</i>
<i>Разработал</i>	Чемзгин				
<i>Проверил</i>	Денисов				
Проект планировки территории			<i>Стадия</i>	<i>Лист</i>	<i>Листов</i>
			20	77	
<i>Н.контр.</i>			Чертеж границ зон планируемого размещения линейных объектов		ООО "ИНТЕПРО"
<i>Утвердил</i>			М 1:1500		



Условные обозначения:

	-Границы проектирования
	-Граница земельного участка на период строительства волоконно-оптической линии связи (Граница зон планируемого размещения линейных объектов)
	-Номера характерных точек границ зон планируемого размещения линейных объектов

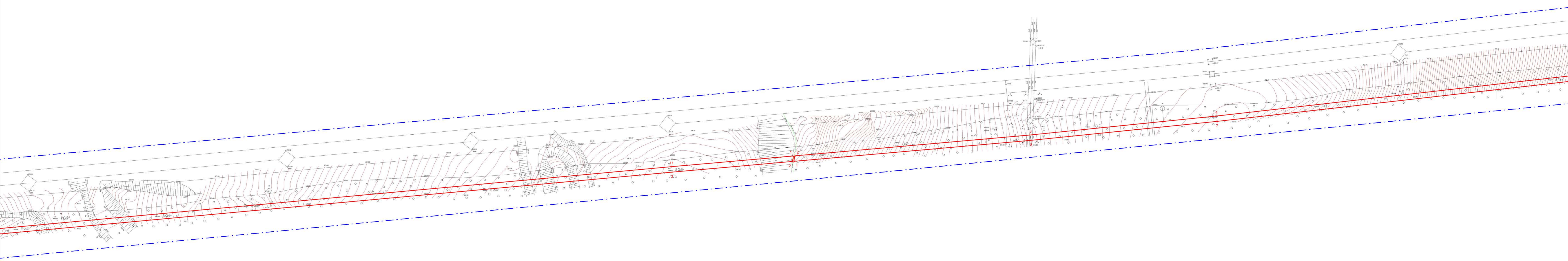
1335-ЛПТ					
<i>Разработка проектной документации "Реконструкция объекта 1335"</i>					
<i>Изм.</i>	<i>Кол.уч.</i>	<i>Лист</i>	<i>№ док.</i>	<i>Подп.</i>	<i>Дата</i>
Разработал	Чемзгин				
Проверил	Денисов				
Проект планировки территории		Стадия	Лист	Листов	
			21	77	
<i>Н.контр.</i>		Чертеж границ зон планируемого размещения линейных объектов			ООО "ИНТЕПРО"
<i>Утвердил</i>		М 1:1500			



Условные обозначения:

- Границы проектирования
- Граница земельного участка на период строительства волоконно-оптической линии связи (Граница зон планируемого размещения линейных объектов)
- Номера характерных точек границ зон планируемого размещения линейных объектов

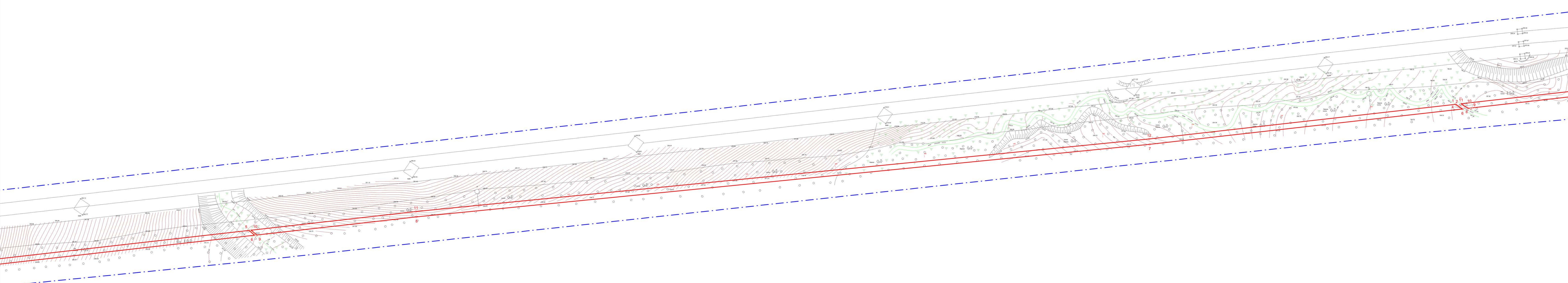
1335-ЛПТ					
<i>Разработка проектной документации "Реконструкция объекта 1335"</i>					
<i>Изм.</i>	<i>Колуч.</i>	<i>Лист</i>	<i>№ док.</i>	<i>Подп.</i>	<i>Дата</i>
<i>Разработал</i>	Чемзгин				
<i>Проверил</i>	Денисов				
Проект планировки территории			<i>Стадия</i>	<i>Лист</i>	<i>Листов</i>
			22	77	
<i>Н.контр.</i>			Чертеж границ зон планируемого размещения линейных объектов		ООО "ИНТЕПРО"
<i>Утвердил</i>			М 1:1500		



Условные обозначения:

	-Границы проектирования
	Граница земельного участка на период строительства волоконно-оптической линии связи (Граница зон планируемого размещения линейных объектов)
	-Номера характерных точек границ зон планируемого размещения линейных объектов

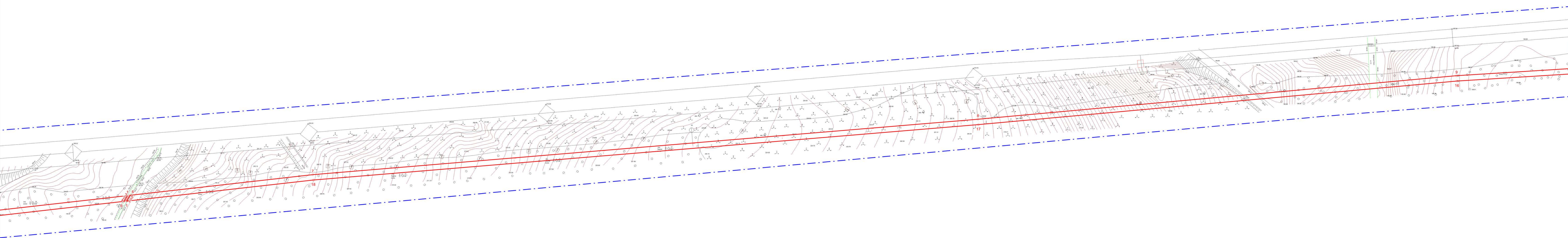
1335-ЛПТ					
<i>Разработка проектной документации "Реконструкция объекта 1335"</i>					
<i>Изм.</i>	<i>Колуч.</i>	<i>Лист</i>	<i>№ док.</i>	<i>Подп.</i>	<i>Дата</i>
Разработал	Чемзгин				
Проверил	Денисов				
		Проект планировки территории	Стадия	Лист	Листов
				23	77
<i>Н.контр.</i>					
Утвердил					
			Чертеж границ зон планируемого размещения линейных объектов М 1:1500		ООО "ИНТЕПРО"



Условные обозначения:

- Границы проектирования
- Граница земельного участка на период строительства волоконно-оптической линии связи (Граница зон планируемого размещения линейных объектов)
- Номера характерных точек границ зон планируемого размещения линейных объектов

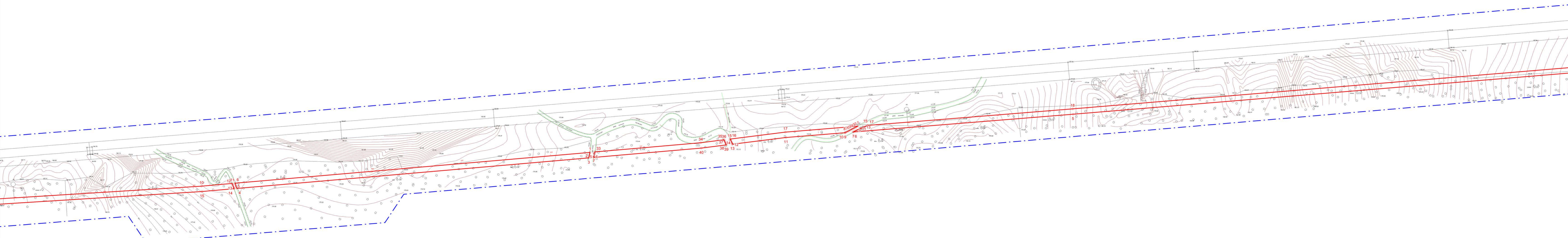
1335-ЛПТ					
<i>Разработка проектной документации "Реконструкция объекта 1335"</i>					
<i>Изм.</i>	<i>Кол.уч.</i>	<i>Лист</i>	<i>№ док.</i>	<i>Подп.</i>	<i>Дата</i>
<i>Разработал</i>	Чемзгин				
<i>Проверил</i>	Денисов				
Проект планировки территории			<i>Стадия</i>	<i>Лист</i>	<i>Листов</i>
			24	77	
<i>Н.контр.</i>			Чертеж границ зон планируемого размещения линейных объектов		ООО "ИНТЕПРО"
<i>Утвердил</i>			М 1:1500		



Условные обозначения:

- Границы проектирования
- Граница земельного участка на период строительства волоконно-оптической линии связи (Граница зон планируемого размещения линейных объектов)
- Номера характерных точек границ зон планируемого размещения линейных объектов

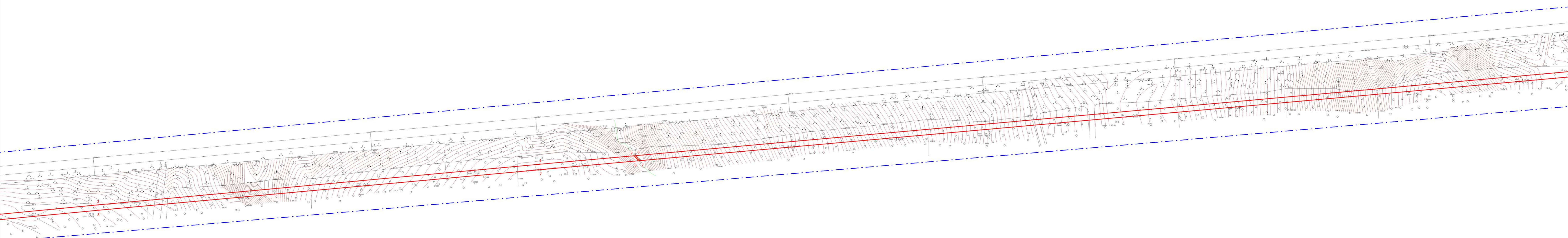
1335-ЛПТ					
<i>Разработка проектной документации "Реконструкция объекта 1335"</i>					
<i>Изм.</i>	<i>Кол.уч.</i>	<i>Лист</i>	<i>№ док.</i>	<i>Подп.</i>	<i>Дата</i>
<i>Разработал</i>	Чемзин				
<i>Проверил</i>	Денисов				
Проект планировки территории			<i>Стадия</i>	<i>Лист</i>	<i>Листов</i>
			25	77	
<i>Н.контр.</i>			ООО "ИНТЕПРО"		
<i>Утвердил</i>			Чертеж границ зон планируемого размещения линейных объектов М 1:1500		



Условные обозначения:

- Границы проектирования
- Граница земельного участка на период строительства волоконно-оптической линии связи (Граница зон планируемого размещения линейных объектов)
- Номера характерных точек границ зон планируемого размещения линейных объектов

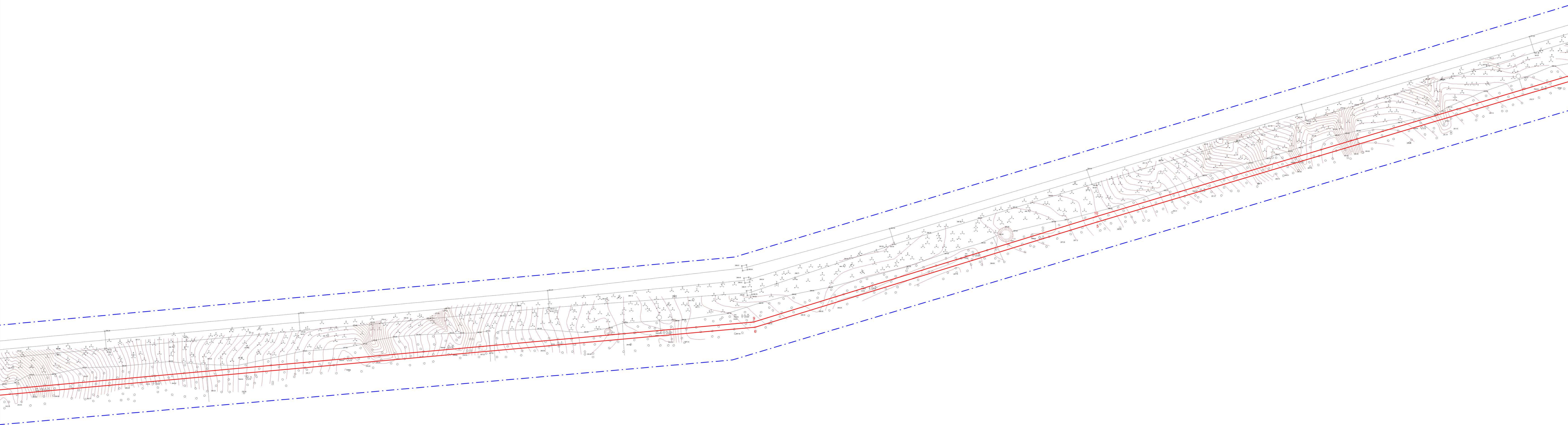
					1335-ЛПТ				
					<i>Разработка проектной документации "Реконструкция объекта 1335"</i>				
Изм.	Колуч.	Лист	№ док.	Подп.	Дата				
						Проект планировки территории	Стадия	Лист	Листов
								26	77
					Чертеж границ зон планируемого размещения линейных объектов М 1:1500			ООО "ИНТЕПРО"	
И.контр.									
Утвердил									



Условные обозначения:

	-Границы проектирования
	-Граница земельного участка на период строительства волоконно-оптической линии связи (Граница зон планируемого размещения линейных объектов)
	-Номера характерных точек границ зон планируемого размещения линейных объектов

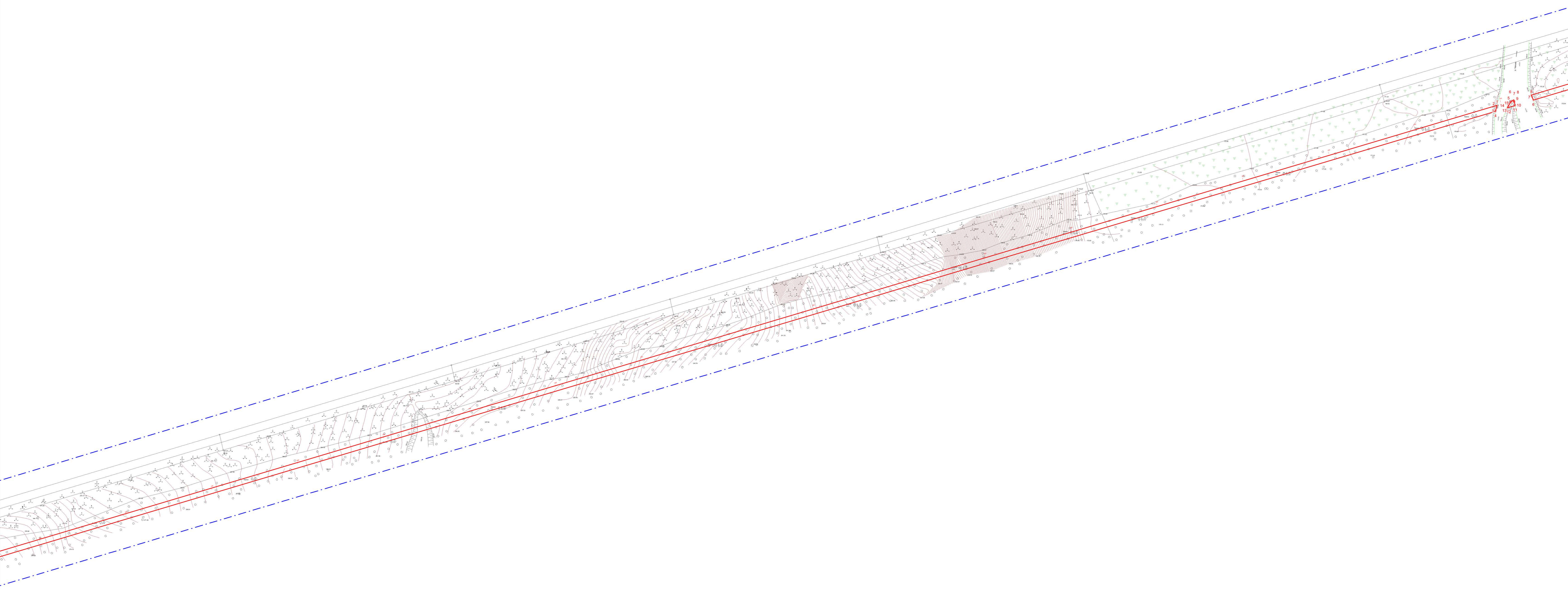
1335-ЛПТ					
<i>Разработка проектной документации "Реконструкция объекта 1335"</i>					
<i>Изм.</i>	<i>Кол.уч.</i>	<i>Лист</i>	<i>№ док.</i>	<i>Подп.</i>	<i>Дата</i>
Разработал	Чемзин				
Проверил	Денисов				
Проект планировки территории			Стадия	Лист	Листов
				28	77
<i>Н.контр.</i>	Чертеж границ зон планируемого размещения линейных объектов				ООО "ИНТЕПРО"
<i>Утвердил</i>	М 1:1500				



Условные обозначения:

	-Границы проектирования
	-Граница земельного участка на период строительства волоконно-оптической линии связи (Граница зон планируемого размещения линейных объектов)
	-Номера характерных точек границ зон планируемого размещения линейных объектов


1335-ЛПТ					
<i>Разработка проектной документации "Реконструкция объекта 1335"</i>					
<i>Изм.</i>	<i>Кол.уч.</i>	<i>Лист</i>	<i>№ док.</i>	<i>Подп.</i>	<i>Дата</i>
Разработал	Чемзгин				
Проверил	Денисов				
Проект планировки территории			Стадия	Лист	Листов
				29	77
<i>Н.контр.</i>	Чертеж границ зон планируемого размещения линейных объектов				ООО "ИНТЕПРО"
<i>Утвердил</i>	М 1:1500				



Условные обозначения:

	-Границы проектирования
	-Граница земельного участка на период строительства волоконно-оптической линии связи (Граница зон планируемого размещения линейных объектов)
	-Номера характерных точек границ зон планируемого размещения линейных объектов

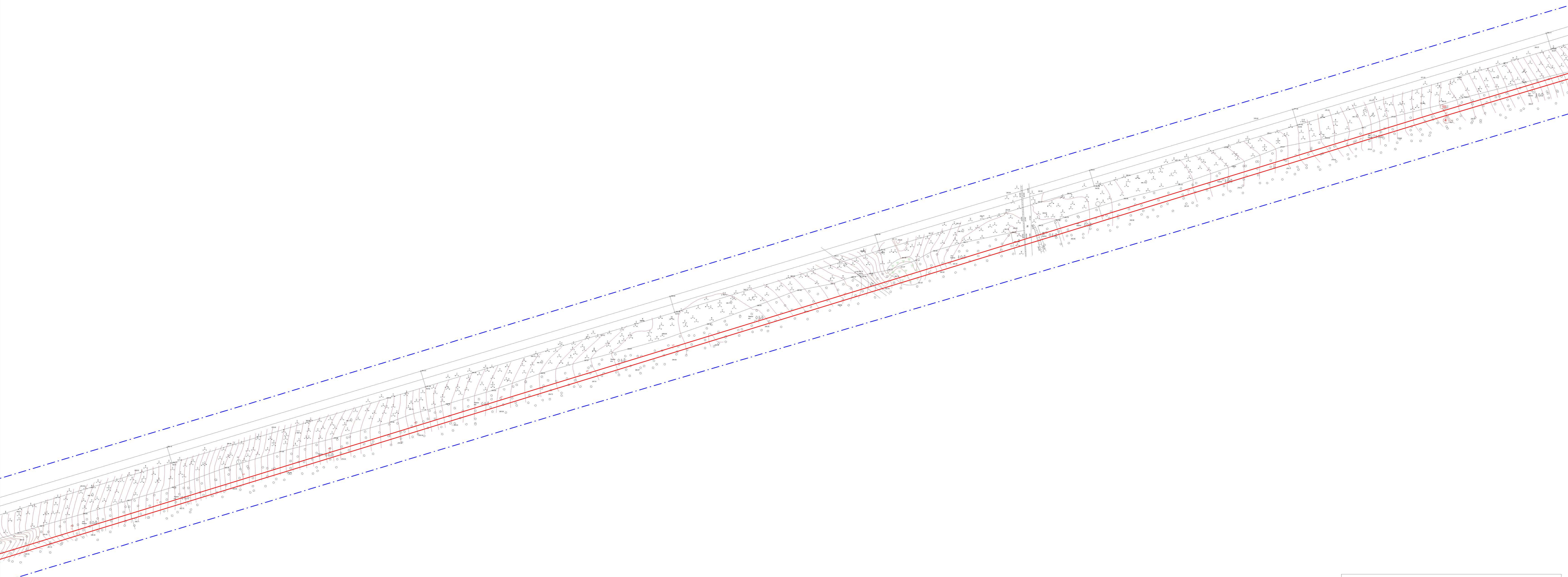
1335-ЛПТ					
<i>Разработка проектной документации "Реконструкция объекта 1335"</i>					
<i>Изм.</i>	<i>Кол.уч.</i>	<i>Лист</i>	<i>№ док.</i>	<i>Подп.</i>	<i>Дата</i>
Разработал	Чемзин				
Проверил	Денисов				
Проект планировки территории			Стадия	Лист	Листов
				30	77
<i>Н.контр.</i>			Чертеж границ зон планируемого размещения линейных объектов		
<i>Утвердил</i>			М 1:1500		
			<i>ООО "ИНТЕПРО"</i>		



Условные обозначения:

- Границы проектирования
- Граница земельного участка на период строительства волоконно-оптической линии связи (Граница зон планируемого размещения линейных объектов)
- Номера характерных точек границ зон планируемого размещения линейных объектов

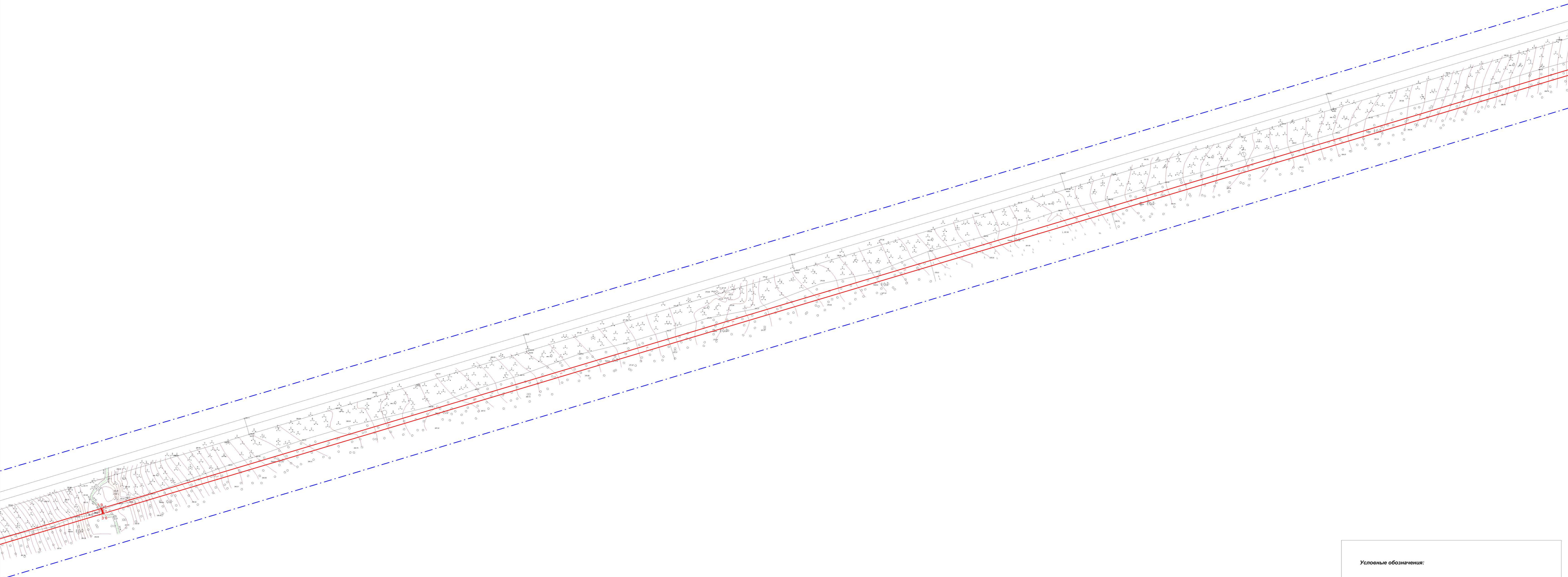
1335-ЛПТ					
<i>Разработка проектной документации "Реконструкция объекта 1335"</i>					
<i>Изм.</i>	<i>Кол.уч.</i>	<i>Лист</i>	<i>№ док.</i>	<i>Подп.</i>	<i>Дата</i>
<i>Разработал</i>	Чемагин				
<i>Проверил</i>	Денисов				
Проект планировки территории			<i>Стадия</i>	<i>Лист</i>	<i>Листов</i>
			31	77	
<i>Н.контр.</i>			Чертеж границ зон планируемого размещения линейных объектов		ООО "ИНТЕПРО"
<i>Утвердил</i>			М 1:1500		



Условные обозначения:

- Границы проектирования
- Граница земельного участка на период строительства возможно-оптической линии связи (Граница зон планируемого размещения линейных объектов)
- Номера характерных точек границ зон планируемого размещения линейных объектов

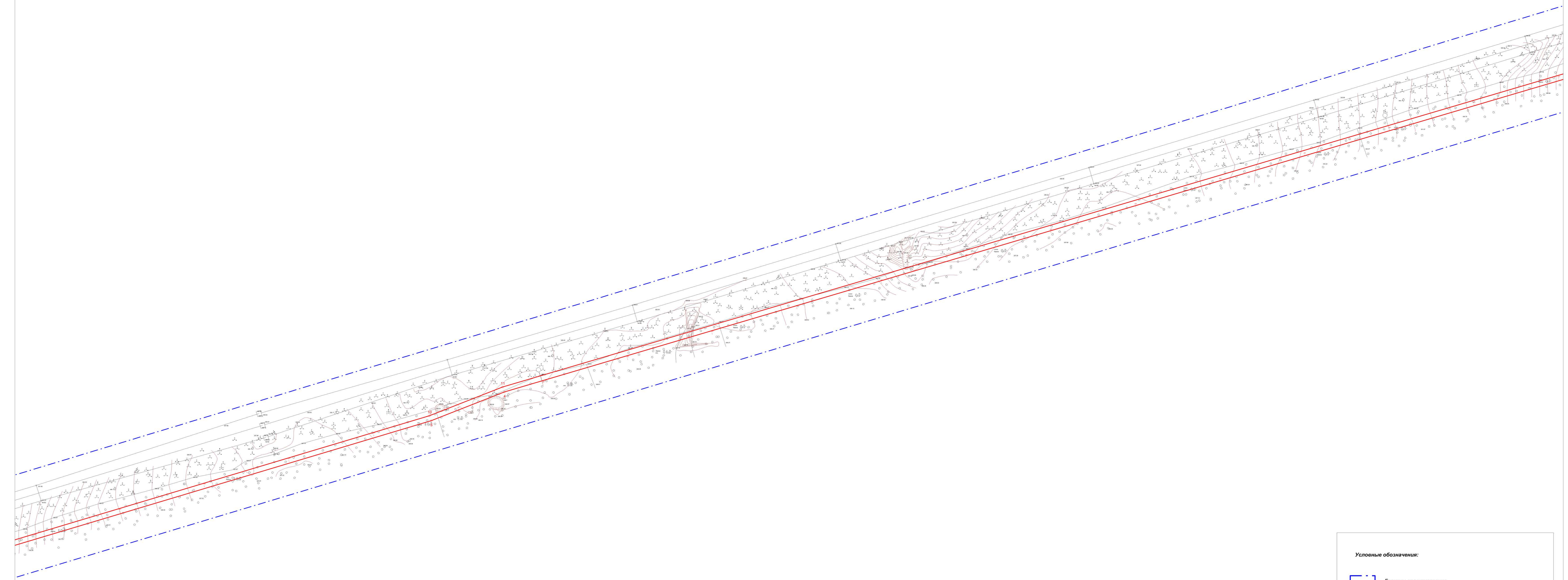
1335-ЛПТ					
<i>Разработка проектной документации "Реконструкция объекта 1335"</i>					
<i>Изм.</i>	<i>Колуч.</i>	<i>Лист</i>	<i>№ док.</i>	<i>Подп.</i>	<i>Дата</i>
<i>Разработал</i>	Чемзин				
<i>Проверил</i>	Денисов				
Проект планировки территории			<i>Стадия</i>	<i>Лист</i>	<i>Листов</i>
			32	77	
<i>Н.контр.</i>			Чертеж границ зон планируемого размещения линейных объектов		ООО "ИНТЕПРО"
<i>Утвердил</i>			М 1:1500		



Условные обозначения:

	-Границы проектирования
	Граница земельного участка на период строительства возможно-оптической линии связи (Граница зон планируемого размещения линейных объектов)
	-Номера характерных точек границ зон планируемого размещения линейных объектов

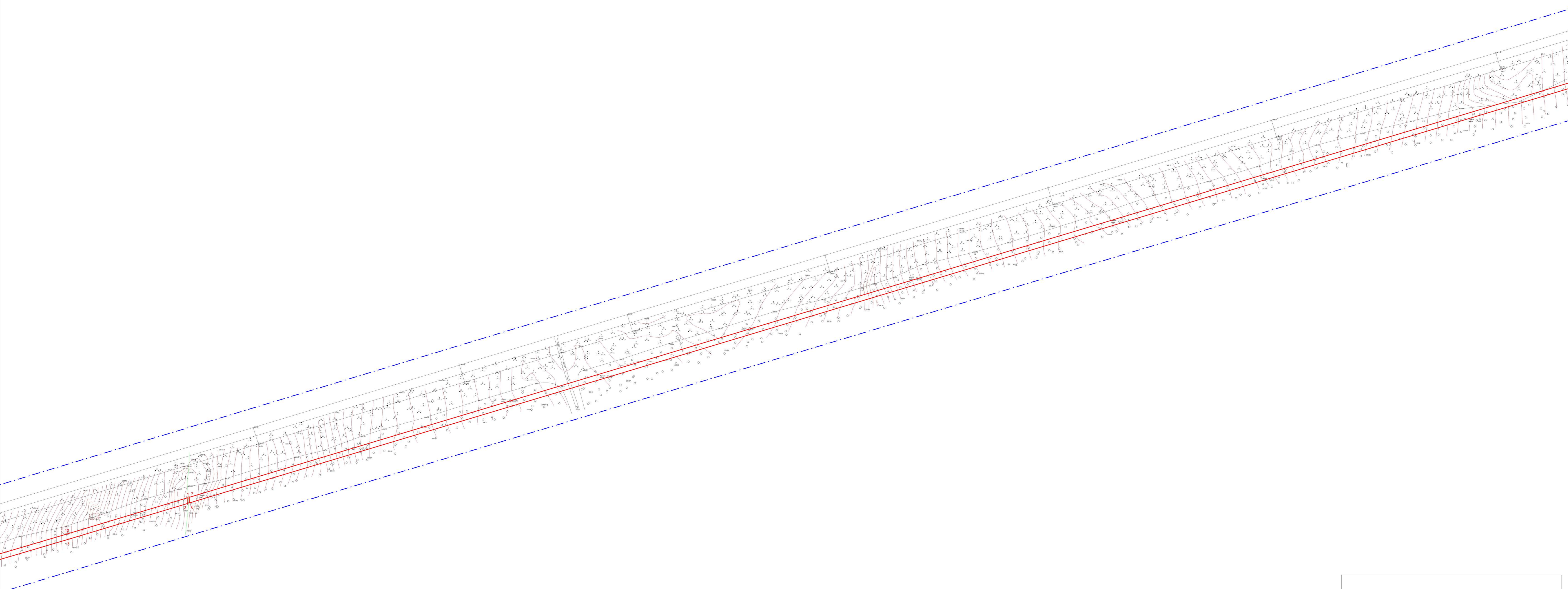
1335-ЛПТ					
<i>Разработка проектной документации "Реконструкция объекта 1335"</i>					
<i>Изм.</i>	<i>Кол.уч.</i>	<i>Лист</i>	<i>№ док.</i>	<i>Подп.</i>	<i>Дата</i>
Разработал	Чемзгин				
Проверил	Денисов				
Проект планировки территории			Стадия	Лист	Листов
				33	77
<i>Н.контр.</i>	Чертеж границ зон планируемого размещения линейных объектов				ООО "ИНТЕПРО"
<i>Утвердил</i>	М 1:1500				



Условные обозначения:

	-Границы проектирования
	-Граница земельного участка на период строительства возмозно-оптической линии связи (Граница зон планируемого размещения линейных объектов)
	-Номера характерных точек границ зон планируемого размещения линейных объектов

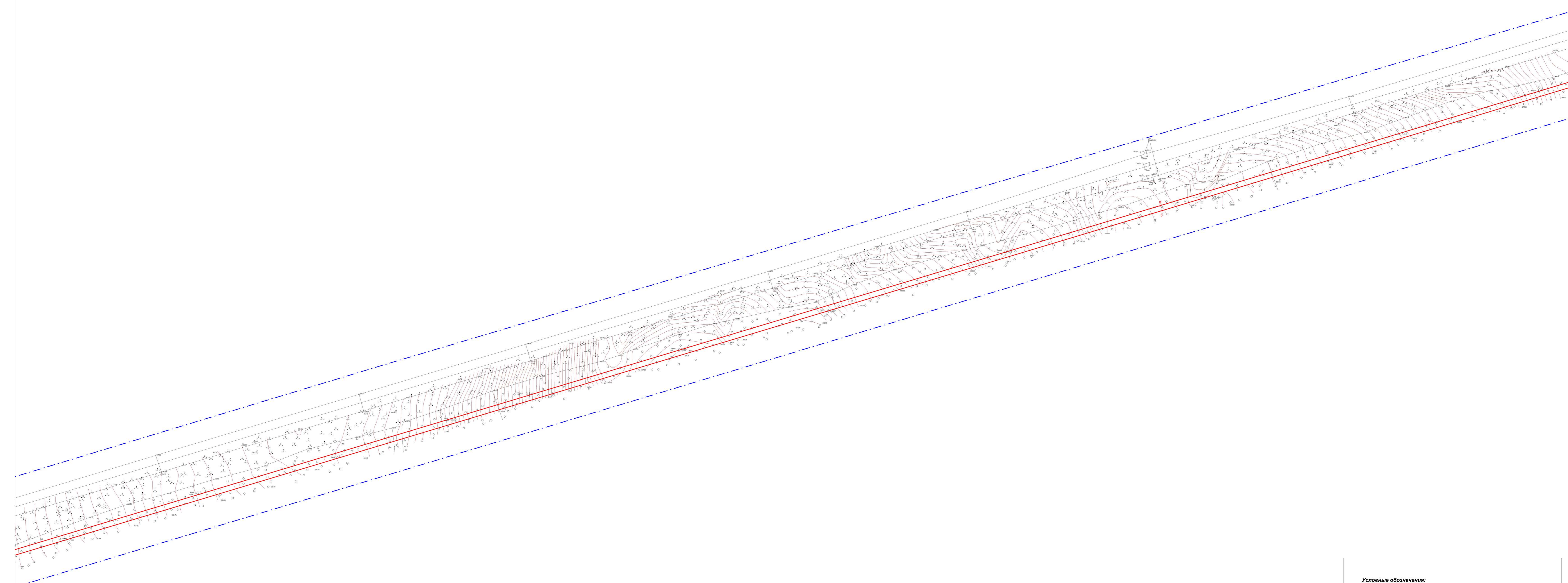
1335-ЛПТ					
<i>Разработка проектной документации "Реконструкция объекта 1335"</i>					
<i>Изм.</i>	<i>Кол.уч.</i>	<i>Лист</i>	<i>№ док.</i>	<i>Подп.</i>	<i>Дата</i>
Разработал	Чемзгин				
Проверил	Денисов				
Проект планировки территории			Стадия	Лист	Листов
				34	77
<i>Н.контр.</i>	Чертеж границ зон планируемого размещения линейных объектов				ООО "ИНТЕПРО"
<i>Утвердил</i>	М 1:1500				






Условные обозначения:

- Границы проектирования
- Граница земельного участка на период строительства возможно-оптической линии связи (Граница зон планируемого размещения линейных объектов)
- Номера характерных точек границ зон планируемого размещения линейных объектов

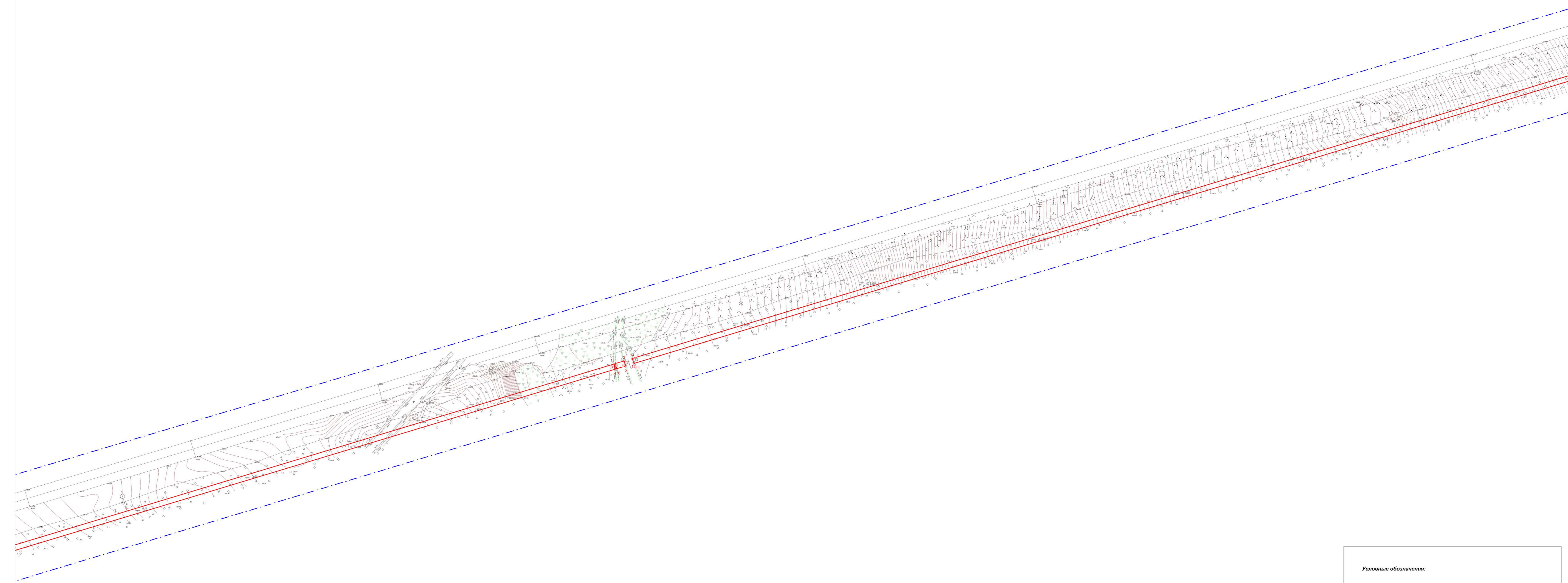
<i>1335-ЛПТ</i>					
<i>Разработка проектной документации "Реконструкция объекта 1335"</i>					
<i>Изм.</i>	<i>Кол.уч.</i>	<i>Лист</i>	<i>№ док.</i>	<i>Подп.</i>	<i>Дата</i>
<i>Разработал</i>	<i>Чемзгин</i>				
<i>Проверил</i>	<i>Денисов</i>				
Проект планировки территории			<i>Стадия</i>	<i>Лист</i>	<i>Листов</i>
			35	77	
<i>Н.контр.</i>			ООО "ИНТЕПРО"		
<i>Утвердил</i>			Чертеж границ зон планируемого размещения линейных объектов М 1:1500		



Условные обозначения:

	-Границы проектирования
	-Граница земельного участка на период строительства возможно-оптической линии связи (Граница зон планируемого размещения линейных объектов)
	-Номера характерных точек границ зон планируемого размещения линейных объектов

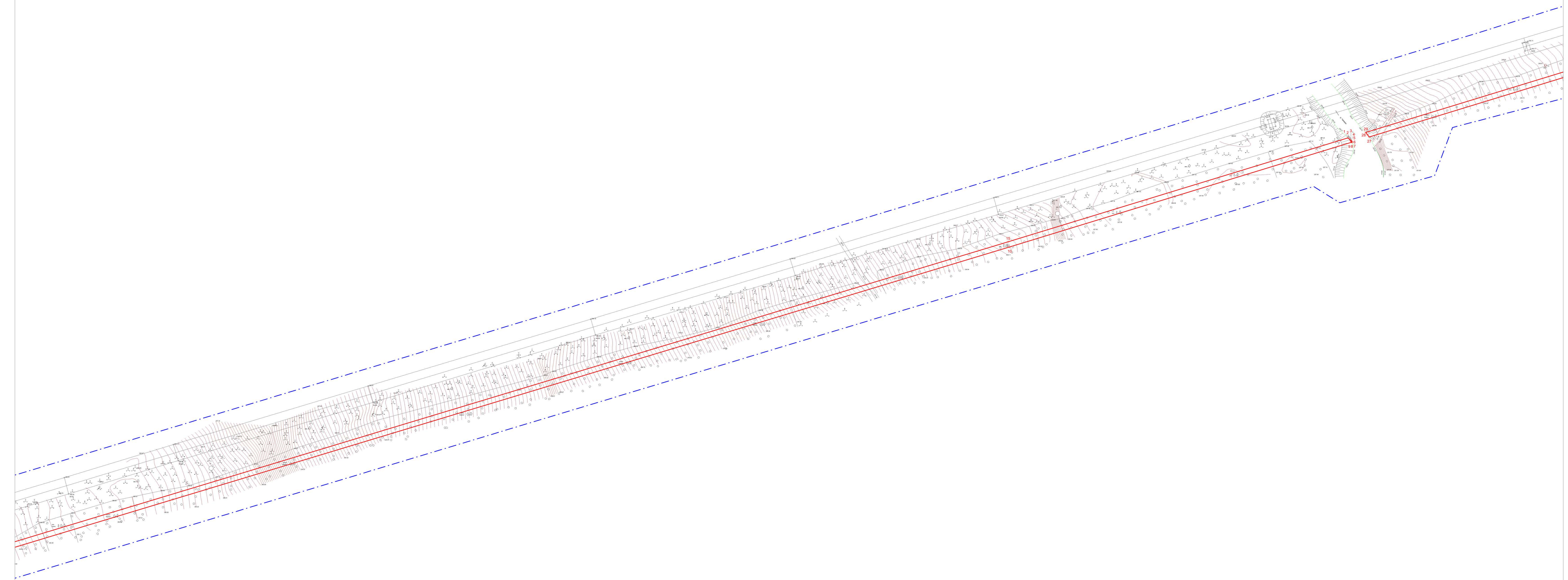
						1335-ЛПТ			
						<i>Разработка проектной документации "Реконструкция объекта 1335"</i>			
<i>Изм.</i>	<i>Кол.уч.</i>	<i>Лист</i>	<i>№ док.</i>	<i>Подп.</i>	<i>Дата</i>	Проект планировки территории	<i>Стадия</i>	<i>Лист</i>	<i>Листов</i>
Разработал	Чемзгин								
Проверил	Денисов							36	77
<i>Н.контр.</i>						Чертеж границ зон планируемого размещения линейных объектов М 1:1500	ООО "ИНТЕПРО"		
<i>Утвердил</i>									



Условные обозначения:

- Границы проектирования
- Граница земельного участка на период строительства волоконно-оптической линии связи (Граница зон планируемого размещения линейных объектов)
- Номера характерных точек границ зон планируемого размещения линейных объектов

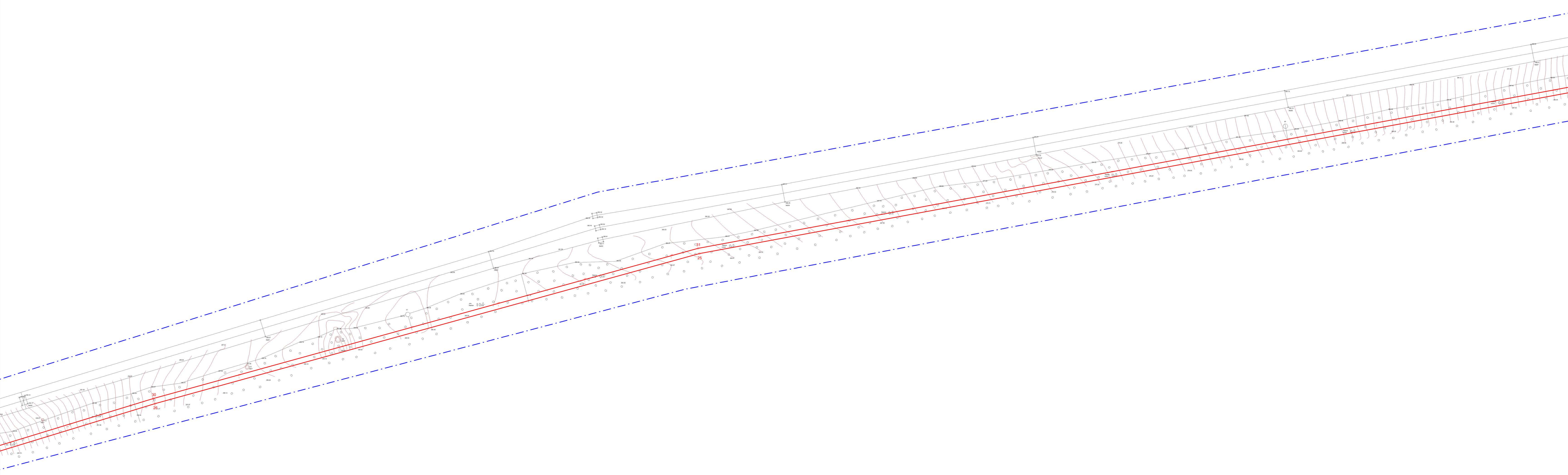
1335-ЛПТ					
<i>Разработка проектной документации "Реконструкция объекта 1335"</i>					
<i>Изм.</i>	<i>Колуч</i>	<i>Лист</i>	<i>№ док.</i>	<i>Подп.</i>	<i>Дата</i>
<i>Разработал</i>	Чемзгин				
<i>Проверил</i>	Денисов				
Проект планировки территории			<i>Стадия</i>	<i>Лист</i>	<i>Листов</i>
			37	77	
<i>Н.контр.</i>			Чертеж границ зон планируемого размещения линейных объектов		ООО "ИНТЕПРО"
<i>Утвердил</i>			М 1:1500		



Условные обозначения:

- Границы проектирования
- Граница земельного участка на период строительства волоконно-оптической линии связи (Граница зон планируемого размещения линейных объектов)
- Номера характерных точек границ зон планируемого размещения линейных объектов

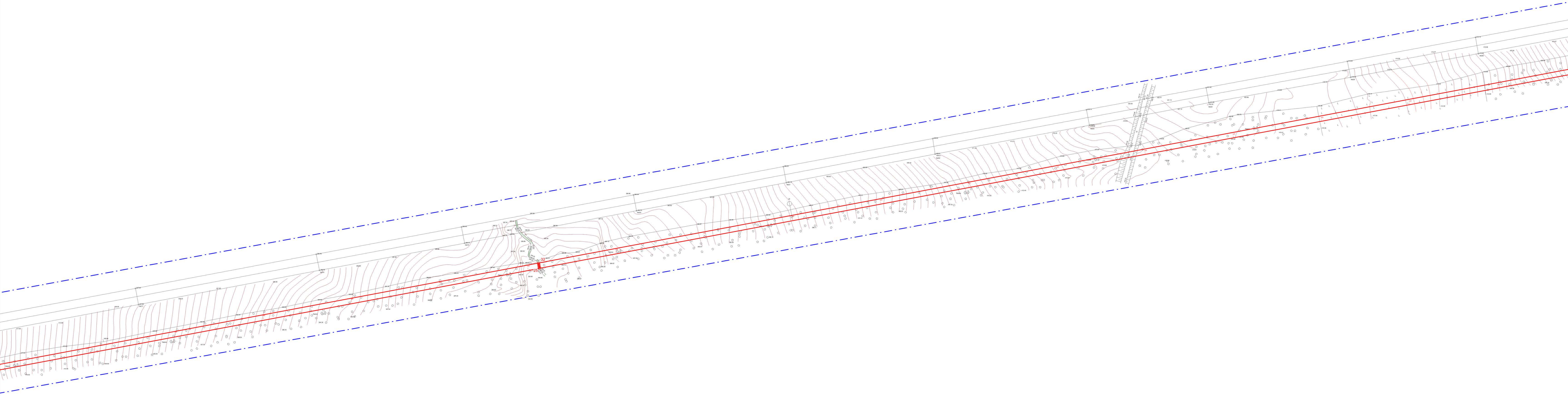
<i>1335-ЛПТ</i>					
<i>Разработка проектной документации "Реконструкция объекта 1335"</i>					
<i>Изм.</i>	<i>Кол.уч.</i>	<i>Лист</i>	<i>№ док.</i>	<i>Подп.</i>	<i>Дата</i>
<i>Разработал</i>	<i>Чемзгин</i>				
<i>Проверил</i>	<i>Денисов</i>				
Проект планировки территории			<i>Стадия</i>	<i>Лист</i>	<i>Листов</i>
			38	77	
<i>Н.контр.</i>			Чертеж границ зон планируемого размещения линейных объектов		<i>ООО "ИНТЕПРО"</i>
<i>Утвердил</i>			<i>М 1:1500</i>		



Условные обозначения:

	-Границы проектирования
	-Граница земельного участка на период строительства волоконно-оптической линии связи (Граница зон планируемого размещения линейных объектов)
	-Номера характерных точек границ зон планируемого размещения линейных объектов

1335-ЛПТ					
<i>Разработка проектной документации "Реконструкция объекта 1335"</i>					
<i>Изм.</i>	<i>Колуч.</i>	<i>Лист</i>	<i>№ док.</i>	<i>Подп.</i>	<i>Дата</i>
Разработал	Чемзгин				
Проверил	Денисов				
Проект планировки территории		Стадия	Лист	Листов	
			39	77	
<i>Н.контр.</i>				ООО "ИНТЕПРО"	
<i>Утвердил</i>				Чертеж границ зон планируемого размещения линейных объектов М 1:1500	



Условные обозначения:

- Границы проектирования
- Граница земельного участка на период строительства волоконно-оптической линии связи (Граница зон планируемого размещения линейных объектов)
- Номера характерных точек границ зон планируемого размещения линейных объектов

1335-ЛПТ					
<i>Разработка проектной документации "Реконструкция объекта 1335"</i>					
<i>Изм.</i>	<i>Колуч.</i>	<i>Лист</i>	<i>№ док.</i>	<i>Подп.</i>	<i>Дата</i>
Разработал	Чемзгин				
Проверил	Денисов				
Проект планировки территории		<i>Стадия</i>	<i>Лист</i>	<i>Листов</i>	
			41	77	
<i>И.контр.</i> Утвердил		Чертеж границ зон планируемого размещения линейных объектов М 1:1500			ООО "ИНТЕПРО"