



**МИНИСТЕРСТВО ОБОРОНЫ РОССИЙСКОЙ ФЕДЕРАЦИИ  
ВОЕННО-СТРОИТЕЛЬНЫЙ КОМПЛЕКС**

**Федеральное государственное унитарное предприятие  
«Главное военно-строительное управление № 4»  
(ФГУП «ГВСУ № 4»)  
Филиал «Строительное управление № 408»  
(Филиал «СУ № 408» ФГУП «ГВСУ № 4»)**

регистрационный номер члена СРО Союз «МОПОСС» 01-П № 016,  
дата регистрации в реестре СРО 11.02.2009 г.

**Заказчик – ФКП «УЗКС МО РФ»**

**Шифр 1335-ВОЛС Этап 2.**

**ОСНОВНАЯ (УТВЕРЖДАЕМАЯ) ЧАСТЬ  
ТОМ III (Часть 1)**

**Проект межевания территории**

**1335-ПМТ**


Главный инженер

А.Н. Смирнов

Главный инженер проекта

В.А. Фонарев

Изм.	№ док.	Подпись	Дата



**Общество с ограниченной ответственностью  
«ИНТЕПРО»**


**ПРОЕКТ ПЛАНИРОВКИ И ПРОЕКТ МЕЖЕВАНИЯ ТЕРРИТОРИИ  
ЛИНЕЙНОГО ОБЪЕКТА – РАЗРАБОТКА ПРОЕКТНОЙ  
ДОКУМЕНТАЦИИ «РЕКОНСТРУКЦИЯ ОБЪЕКТА 1335».**

**ОСНОВНАЯ (УТВЕРЖДАЕМАЯ) ЧАСТЬ  
ТОМ III (Часть 1)**

**Проект межевания территории**

**1335-ПМТ**

Екатеринбург 2021



**Общество с ограниченной ответственностью  
«ИНТЕПРО»**

**ПРОЕКТ ПЛАНИРОВКИ И ПРОЕКТ МЕЖЕВАНИЯ ТЕРРИТОРИИ  
ЛИНЕЙНОГО ОБЪЕКТА – РАЗРАБОТКА ПРОЕКТНОЙ  
ДОКУМЕНТАЦИИ «РЕКОНСТРУКЦИЯ ОБЪЕКТА 1335»**

**ОСНОВНАЯ (УТВЕРЖДАЕМАЯ) ЧАСТЬ  
ТОМ III (Часть 1)**

**Проект межевания территории**

**1335-ПМТ**

Кадастровый инженер

А.А.Чемагин

Директор

Е.Д.Денисов

Екатеринбург 2021

## Состав проекта

<b>№ п\п</b>	<b>Наименование</b>	<b>№ томов листов</b>	<b>кол-во листов</b>	<b>гриф секр.</b>	<b>инв №</b>
<b>Проект межевания территории</b>					
Основная (утверждаемая) часть					
<b>1</b>	<b>Пояснительная записка</b>	<b>III</b>			
<b>2</b>	<b>Чертеж межевания территории, М 1:1500</b>	<b>III</b>	<b>38</b>		



## Оглавление

<b>Оглавление</b> .....	2
<b>Введение</b> .....	3
1. Существующее межевание территории .....	7
2. Целевое назначение лесов, вид (виды) разрешенного использования лесного участка, количественные и качественные характеристики лесного участка, сведения о нахождении лесного участка в границах особо защитных участков лесов (в случае, если подготовка проекта межевания территории осуществляется в целях определения местоположения границ образуемых и (или) изменяемых лесных участков) .....	8
3. Проектное межевание территории .....	24

## Введение

Проект планировки и межевания территории линейного объекта: «Разработка проектной документации «Реконструкция объекта 1335»» подготовлен на основании приказа руководителя департамента строительства министерства обороны российской федерации № 77 от 07.02.2020 г.

При разработке проекта планировки территории учтены следующие нормативные документы и проектные материалы:

- Конституция Российской Федерации;
- Градостроительный кодекс Российской Федерации;
- Земельный кодекс Российской Федерации;
- Водный кодекс Российской Федерации;
- Лесной кодекс Российской Федерации;
- Схема территориального планирования Российской Федерации в области обороны страны и безопасности государства;
- Схема территориального планирования Российской Федерации в области федерального транспорта (железнодорожного, воздушного, морского, внутреннего водного, трубопроводного транспорта) и автомобильных дорог федерального значения;
- Схема территориального планирования Российской Федерации в области энергетики;
- Документы территориального планирования субъектов Российской Федерации и муниципальных образований (схема территориального планирования, генеральный план);
- Федеральный закон от 21.12.1994 № 68-ФЗ «О защите населения и территорий от чрезвычайных ситуаций природного и техногенного характера»;
- Федеральный закон от 08.11.2007 № 257-ФЗ «Об автомобильных дорогах и о дорожной деятельности в Российской Федерации и о внесении изменений в отдельные законодательные акты Российской Федерации»;
- Федеральный закон от 13.07.2015 № 218-ФЗ «О государственной регистрации недвижимости»;
- Закона Российской Федерации от 21.07.1993 №5485-1 «О государственной тайне»;
- постановление Правительства Российской Федерации от 09.06.1995 № 578 «Об утверждении Правил охраны линий и сооружений связи Российской Федерации»;
- Федеральный закон от 22 июля 2008 г. № 123 «Технический регламент о требованиях пожарной безопасности»;

- Федеральный закон от 24 июля 2007г. №221 «О государственном кадастре недвижимости»
- Федеральный закон от 30.12.2009г. №384-ФЗ «Технический регламент о безопасности зданий и сооружений»;
- Федеральный закон от 22.07.2008г. №384-ФЗ «Технический регламент о требованиях пожарной безопасности»;
- постановление Правительства Российской Федерации от 10.01.2009 № 17 «Об утверждении Правил установления на местности границ водоохранных зон и границ прибрежных защитных полос водных объектов»;
- постановление Правительства Российской Федерации от 24.02.2009 № 160 «О порядке установления охранных зон объектов электро сетевого хозяйства и особых условий использования земельных участков, расположенных в границах таких зон»;
- постановление Правительства Российской Федерации от 02.09.2009 № 717 «О нормах отвода земель для размещения автомобильных дорог и (или) объектов дорожного сервиса»;
- постановление Правительства Российской Федерации от 28.09.2009 № 767 «О классификации дорог в Российской Федерации»;
- постановление Правительства Российской Федерации от 26.07.2017 №884 «Об утверждении Правил подготовки документации по планировке территории, подготовка которой осуществляется на основании решений уполномоченных федеральных органов исполнительной власти, и принятия уполномоченными федеральными органами исполнительной власти решений об утверждении документации по планировке территории для размещения объектов федерального значения и иных объектов капитального строительства, размещение которых планируется на территориях 2 и более субъектов Российской Федерации»;
- постановление Правительства Российской Федерации от 18.04.2014 г. № 360 «Об определении границ зон затопления, подтопления»;
- постановление Правительства РФ от 31.03.2017 № 402 «Об утверждении Правил выполнения инженерных изысканий, необходимых для подготовки документации по планировке территории, перечня видов инженерных изысканий, необходимых для подготовки документации по планировке территории, и о внесении изменений в постановление Правительства Российской Федерации от 19 января 2006 г. №> 20»;
- постановление Правительства Российской Федерации от 22.04.2017 № 485 «О составе материалов и результатов инженерных изысканий, подлежащих размещению в информационных системах обеспечения градостроительной деятельности, федеральной государственной системе территориального планирования, государственном фонде материалов и данных инженерных изысканий, Едином государственном фонде данных о состоянии окружающей среды, ее загрязнении, а также о форме и порядке их предоставления »;

- постановление Правительства Российской Федерации от 12.05.2017 № 564 «Об утверждении Положения о составе и содержании проектов планировки территории, предусматривающих размещение одного или нескольких линейных объектов»;

- Постановление Правительства Российской Федерации от № 1532 «Об утверждении Правил предоставления документов, направляемых или предоставляемых в соответствии с частями 1, 3 - 13, 15 статьи 32 Федерального закона «О государственной регистрации недвижимости» в федеральный орган исполнительной власти (его территориальные органы), уполномоченный Правительством Российской Федерации на осуществление государственного кадастрового учета, государственной регистрации прав, ведение Единого государственного реестра недвижимости и предоставление сведений, содержащихся в Едином государственном реестре недвижимости »;

- постановление Госстроя России от 29.10.2002 № 150 «Об утверждении Инструкции о порядке разработки, согласования, экспертизы и утверждения градостроительной документации »;

- приказ Министерства экономического развития Российской Федерации от 01.09.2014 № 540 «Об утверждении классификатора видов разрешенного использования земельных участков»;

- приказ Министерства строительства и жилищно- коммунального хозяйства Российской Федерации от 24.04.2017 №739/пр «Об утверждении требований к цифровым топографическим картам и цифровым топографическим планам, используемым при подготовке графической части документации по планировке территории»;

- Приказ Министерства строительства и жилищно- коммунального хозяйства Российской Федерации от 25.04.2017 № 742/пр «О порядке установления и отображения красных линий, обозначающих границы территорий, занятых линейными объектами и (или) предназначенных для размещения линейных объектов».

- СН-461-74 «Нормы отвода земель для линий связи»;

- С11 42.13330.2011. Свод правил. Градостроительство. Планировка и застройка городских и сельских поселений Актуализированная редакция СНиП 2.07.01-89\*;

- СП 31.13330.2012. Свод правил. Водоснабжение. Наружные сети и сооружения. Актуализированная редакция СНиП 2.04.02-84\*;

- СП 32.13330.2012. Свод правил. Канализация. Наружные сети и сооружения. Актуализированная редакция СНиП 2.04.03-85;

- СНиП 2.05.02-85\* Автомобильные дороги;

- СП 34.13330.2012. Свод правил. Автомобильные дороги. Актуализированная редакция СНиП 2.05.02-85\*;

- СНиП 3.06.03-85 Автомобильные дороги;

- СП 78.1333.2012. Свод правил. Автомобильные дороги. Актуализированная редакция СНиП 3.06.03-85;

-СП 165.1325800.2014. Свод правил. Инженерно-технические мероприятия по гражданской обороне. Актуализированная редакция СНиП 2.01.51-90;

-СНиП 11-04-2003 «Инструкция о порядке разработки, согласования, экспертизы и утверждения градостроительной документации»;

-СанПиН 2.2.1/2.1.1.1200 - 03 «Санитарно - защитные зоны и санитарная классификация предприятий, сооружений и иных объектов»;

-Правила землепользования и застройки в городе Березники, утвержденные решением Березниковской городской Думы от 31.07.2007 № 325;

Иные действующие нормативно-правовые акты, технические регламенты, санитарные нормы и правила, строительные нормы и правила.-

- Проектная документация разработана в соответствии с градостроительным планом земельного участка, заданием на проектирование, градостроительным регламентом, документами об использовании земельного участка для строительства, техническими регламентами, в том числе устанавливающими требования по обеспечению безопасной эксплуатации зданий, строений, сооружений и безопасного использования прилегающих к ним территорий, и с соблюдением технических условий.

- Разработанная проектная документация соответствует требованиям действующих на территории Российской Федерации нормативов и стандартов.

Данным проектом не предусмотрены перечень и сведения о площади образуемых земельных участков, которые будут отнесены к территориям общего пользования или имуществу общего пользования, в том числе в отношении которых предполагаются резервирование и (или) изъятие для государственных или муниципальных нужд.

## 1. Существующее межевание территории

Площадь разработки проекта планировки и межевания территории составляет 827 220 кв.м. Существующее межевание территории выполнено в соответствии с кадастровыми планами территории, выданным Филиалом ФГБУ «ФКП Росреестра» по Пермскому краю и Свердловской области в электронном виде. Границы проекта включают в себя часть территорий кадастровых кварталов: 59:03:0400078, 59:03:0400079, 59:03:0900022, 59:03:0900007, 59:03:0900021, 59:37:1810101, 59:37:2740101, 59:37:2990101, 59:37:1780101, 59:37:1890101, 59:37:2970101, 59:37:1930101, 59:02:5104001, 59:02:9101001, 59:02:1310101, 59:02:1260101, 59:02:5149001, 59:02:5152001, 59:02:5106001, 59:02:5151001, 59:02:5149001, 59:02:5101001, 59:02:5150001, 59:02:5122001, 59:02:5121001, 59:02:5001001, 66:47:0107003, 66:47:0107001, 66:47:0110001.

В пределах границ проектирования под прохождение трассы линейного объекта попадает 35 оформленных земельных участка с кадастровыми номерами: 59:03:0400078:1, 59:03:0000000:7403, 59:03:0000000:7413, 59:03:0000000:7364, 59:03:0000000:8556, 59:03:0000000:278, 59:03:0900022:135, 59:03:0000000:7937, 59:03:0000000:8556, 59:03:0000000:278, 59:03:0000000:7937, 59:03:0000000:8551, 59:03:0000000:7154, 59:03:0000000:7445, 59:03:0000000:7435, 59:03:0900022:1109, 59:03:0900022:138, 59:03:0000000:290, 59:37:0000000:3, 59:37:1810101:17, 59:37:2740101:1, 59:37:2740101:38, 59:37:2740101:38, 59:37:1890101:124, 59:37:0000000:1966, 59:37:0000000:2098, 59:37:1890101:179, 59:37:1930101:133, 59:37:1930101:114, 59:37:1930101:122, 59:00:0000000:7734, 59:02:0000000:1170, 59:02:0000000:5301, 59:02:0000000:4877, 59:02:0000000:4879, 66:47:0000000:15.

Описание пересекаемых земельных участков представлено в таблице 2.

**2. Целевое назначение лесов, вид (виды) разрешенного использования лесного участка, количественные и качественные характеристики лесного участка, сведения о нахождении лесного участка в границах особо защитных участков лесов (в случае, если подготовка проекта межевания территории осуществляется в целях определения местоположения границ образуемых и (или) изменяемых лесных участков)**

Таблица 1.1

Местоположение проектируемого лесного участка и характеристика насаждений на период строительства, Березниковское лесничество  
Пригородное участковое лесничество

Целевое назначение лесов	№ квартала	№ выдела	Площадь, га	Состав насаждения	Класс возраста ----- возраст, лет	Бонитет, т	Полота	Общий запас древесины, куб.м
<i>Березниковское лесничество Пригородное участковое лесничество (Пригородное)</i>								
<i>Леса, расположенные в зеленых зонах</i>	172	7	0,0870	ЛЭП	–	–	–	–
	172	9	0,0331	ЛЭП	–	–	–	–
	172	9	0,0210	4Е2П2Б2ОС+Е	3 / 50	3	0,7	3
	172	10	0,6000	5Е3П2Б	8 / 160	3	0,5	150
	172	11	0,0781	6Б2ОС2ИВД ед.д. 7Б3Е	2 / 15	2	0,5	5
	172	14	0,0012	Просеки	–	–	–	–
	172	15	0,0018	Границы	–	–	–	–
	181	2	0,0210	6Е2П2Б	8 / 160	3	0,5	6
	181	27	0,0006	Просеки	–	–	–	–
	182	16	0,1650	ЛЭП	–	–	–	–
	182	17	0,1764	ЛЭП	–	–	–	–
182	18	0,1164	ЛЭП	–	–	–	–	
<i>Леса, расположенные в первом и втором поясах зон санитарной охраны источников питьевого и хозяйственно-бытового водоснабжения</i>	186	18	0,0720	7Е3П+Б	7 / 130	3	0,6	22
	186	19	0,0600	6Б2ЛП1ОС1ИВД+Е	4 / 40	2	0,7	9
	186	22	0,0018	Границы	–	–	–	–
	197	13	0,0960	6Е2П2Б	8 / 150	3	0,5	24
	197	15	0,0960	7Б3ОС	7 / 65	2	0,8	27
	197	16	0,0420	10Б+ИВД	3 / 30	2	0,7	5
	197	17	0,0840	5Е2П3Б	6 / 120	3	0,4	13
	197	18	0,0018	Просеки	–	–	–	–
197	19	0,0018	Границы	–	–	–	–	
<i>Эксплуатационные леса</i>	198	2	0,1140	3Е4Б1ОС1ЛП1ИВД л.к.	2 / 22	3	0,8	8
	198	4	0,0960	3Е3Б2ОС1ЛП1ИВД л.к.	1 / 14	3	0,7	3
	198	5	0,0300	6Б2ОС2Е	7 / 70	2	0,6	6

Целевое назначение лесов	№ квартала	№ выдела	Площадь, га	Состав насаждения	Класс возраста ----- возраст, лет	Бонитет	Полота	Общий запас древесины, куб.м
	198	6	0,0960	3ЕЗБ2ОС1ЛП1ИВД л.к.	2 / 24	2	0,7	10
	198	7	0,2160	3Е1ПЗБ3ОС	1 / 12	3	0,4	6
	198	8	0,0720	4Е2ПЗБ1ЛП ед.д.	1 / 15	3	0,5	4
	198	9	0,1320	5Б2ОС1ЛП1ИВД1Е	3 / 30	2	0,7	13
	198	10	0,0960	3ЕЗБ2ОС1ЛП1ИВД л.к.	1 / 14	3	0,7	5
	198	23	0,0003	Просеки	–	–	–	–
<b>Березниковское лесничество Пригородное участковое лесничество (Совхоз «Быгельский»)</b>								
Леса, расположенные в зеленых зонах	11	22	0,0540	5Е1П2Б2ОС+Е	4 / 80	3	0,6	12
	11	23	0,0540	7Б3ОС	1 / 10	2	0,7	2
	11	25	0,0480	4Б2ОС4Е	5 / 50	2	0,7	10
	11	26	0,1860	5ОС4Б1Е	5 / 50	2	0,8	48
	11	27	0,1920	6Б2ОС2Е	7 / 65	2	0,6	42
	11	28	0,0390	4Б4ОС2Е	5 / 50	3	0,5	4
	11	29	0,0630	6ОС4Б+Е	4 / 35	2	0,8	11
	11	31	0,1500	4Б3ОС3Е+П	6 / 60	2	0,7	39
	11	36	0,0210	4Е2П2Б2ОС	7 / 130	3	0,7	6
	11	38	0,0360	6ОС3Б1Е	6 / 55	2	0,8	9
	12	1	0,1080	7Б2ОС1Е+Е+ОС	6 / 55	2	0,6	21
	12	5	0,1080	6Б3ОС1Е	7 / 70	2	0,5	19
	12	6	0,0420	7Б3ОС	3 / 25	2	0,8	4
	12	12	0,1740	5Б3ОС2Е+П+Е+Б	6 / 60	2	0,7	42
	12	13	0,0420	8ОС2Б	2 / 15	1	0,9	4
	13	26	0,0420	6Б4ИВ	3 / 25	1	0,9	5
	13	28	0,1200	4П2Е3ОС1Б	3 / 50	2	0,8	28
	13	30	0,0360	4П2Е3ОС1Б	3 / 50	2	0,7	8
Эксплуатационные леса	14	43	0,0300	9Б1ОС+П	6 / 55	1	0,6	7
	14	44	0,0450	7ОС3Б+Е+П	6 / 55	2	0,6	11
	14	54	0,0240	6Е3П1Б+ОС	5 / 100	2	0,6	7
	14	54	0,0180	Прочие	–	–	–	–
	14	55	0,0450	Прогалина	–	–	–	–
Леса, расположенные в первом и втором поясах зон санитарной охраны	14	33	0,0510	9Б1ОС+Е+П	5 / 50	1	0,8	15
	15	46	0,0360	5Е2П2Е1Б+ОС	3 / 60	2	0,7	10
	15	48	0,0600	9Б1ОС+Е+П	6 / 55	1	0,6	13
	15	52	0,0600	6Е2П2Е+Б+ОС	3 / 60	1	0,7	16
	15	53	0,0270	Прогалина	–	–	–	–
Эксплуатационные леса	16	1	0,0090	8Б2ОС+Е+П	6 / 55	1А	0,6	2
	16	1	0,0510	Вырубка	–	–	–	–
	16	7	0,0720	7ОС2Б1Е+П	6 / 55	1	0,7	22
	16	10	0,0360	4Е2П4Е+Б	3 / 60	1	0,7	8
	16	11	0,0360	9Б1ОС	6 / 55	1	0,7	10
	16	13	0,0840	3Е2П2Е1Б2ОС	4 / 70	1	0,7	29
	16	13	0,1092	Вырубка	–	–	–	–
	16	14	0,0360	5Е2П3Е+Б	6 / 120	2	0,7	13



Целевое назначение лесов	№ квартала	№ выдела	Площадь, га	Состав насаждения	Класс возраста ----- возраст, лет	Бонитет	Полота	Общий запас древесины, куб.м
	16	14	0,0389	<b>Вырубка</b>	–	–	–	–
	17	6	0,0420	8Б2ОС+Е+П	6 / 55	1	0,8	12
	17	10	0,0600	7БЗИВ+Е+ОС	2 / 15	2	0,8	3
	17	11	0,0359	6Б1ОС2Е1П	9 / 85	2	0,6	8
<b>Леса, расположенные в зеленых зонах</b>	22	5	0,1320	5Б3ОС2Е+П	6 / 60	1	0,7	33
	22	6	0,1200	4Б3ОС2Е1П	7 / 65	2	0,6	25
<b>Итого</b>			5,3823					877

Согласно данным государственного лесного реестра на проектируемом лесном участке не зарегистрированы: особо охраняемые природные территории (ООПТ), зоны с особыми условиями использования территорий, особо защитные участки лесов (ОЗУ).

Таблица 1.2

Местоположение проектируемого лесного участка и характеристика насаждений на период строительства, Кизеловское лесничество  
Александровское участковое лесничество

Целевое назначение лесов	№ квартала	№ выдела	Площадь, га	Состав насаждения	Класс возраста ----- возраст, лет	Бонитет	Полота	Общий запас древесины, куб.м
<b>Кизеловское лесничество Александровское участковое лесничество (Александровское)</b>								
<b>Эксплуатационные леса</b>	7	ч.12	0,2502	4Б3ОС1ИВД1Е1П+ЛП	3 / 30	3	0,8	23
	7	ч. 9	0,6660	5ОС3Б2ИВД+Е	3 / 30	2	0,8	87
	7	ч. 8	0,1974	5ОС3Б2ИВД+ЛП	4 / 40	2	0,9	34
	7	ч. 20	0,0298	5ОС3Б2ИВД	3 / 30	2	0,8	3
	7	ч. 10	0,1284	6Е2Б2Б	5 / 100	3	0,5	21
	7	ч. 22	0,0150	5Б2ОС2ИВД1Е+П	3 / 30	2	0,8	2
	7	ч. 14	0,3150	5Б3ОС1ИВД1Е+П	3 / 30	2	0,9	35
	7	ч. 5	0,0870	5Е2П2Б1ОС л.к.	1 / 12	1	0,6	1
	7	ч. 24	0,0024	Просеки	–	–	–	–
	8	ч. 1	0,1140	3Е2П3Б2ОС л.к.	1 / 16	3	0,7	1
	8	ч. 42	0,0024	Просеки	–	–	–	–
	2	ч. 29	0,1680	8Б2Е	1 / 10	3	0,6	3
	2	ч. 15	0,0720	5Б4ОС1Е	6 / 55	2	0,6	10
	2	ч. 43	0,0600	5Б4ОС1Е	6 / 55	2	0,6	8
	2	ч. 34	0,0240	6Б2Е2Е	5 / 45	2	0,5	2
	2	ч. 30	0,2520	9Б1Е	1 / 10	3	0,5	4
	2	ч. 52	0,0840	4Е3Е1П2Б	6 / 120	4	0,5	13
	2	ч. 26	0,3960	4Е3Е1П2Б	6 / 120	4	0,5	59
	2	ч. 54	0,0720	4Е3Е1П2Б	6 / 120	4	0,5	11
	2	ч. 18	0,0360	5Е5Б л.к.	1 / 15	2	0,9	2
2	ч. 19	0,1980	5Е5Б+ИВ л.к.	1 / 20	3	0,9	16	
2	ч. 59	0,0024	Лесная дорога о.п.	–	–	–	–	

Целевое назначение лесов	№ квартала	№ выдела	Площадь, га	Состав насаждения	Класс возраста ----- возраст, лет	Бонитет	Полнота	Общий запас древесины, куб.м
	2	ч. 61	0,0003	Просека квартальная	–	–	–	–
	3	ч. 15	0,3360	5Е3ОС2Б л.к.	2 / 25	3	0,7	27
	3	ч. 16	0,1920	4Е2П2Б2ОС+ЛП	1 / 20	3	0,5	5
	3	ч. 17	0,0480	5ОС3Б1ЛП1Е+П+ИВ	4 / 35	2	0,7	6
	3	ч. 18	0,1260	4Е1П4Б1ОС	7 / 130	3	0,6	32
	3	ч. 13	0,5400	4ОС2Б1ЛП2Е1П	3 / 25	3	0,7	32
	3	ч. 29	0,0036	Лесная дорога о.п.	–	–	–	–
	3	ч. 31	0,0024	Просека квартальная	–	–	–	–
	4	ч. 10	0,0300	5ЕЗБ1ОС1ЛП л.к.	3 / 44	2	0,6	4
	4	ч. 12	0,0600	4Е2П2Б2ОС	6 / 120	3	0,5	13
	4	ч. 13	0,1680	5Е4ОС1Б л.к.	1 / 17	3	0,8	7
	4	ч. 14	0,0420	4Е2П2Б2ОС	6 / 120	3	0,5	8
	4	ч. 15	0,2040	4Е2П2Б2ОС	6 / 120	3	0,5	43
	4	ч. 16	0,2820	5ЕЗБ1ОС1ЛП л.к.	3 / 44	2	0,7	42
	4	ч. 17	0,0900	5ОС3Б1ЛП1Е+П	2 / 15	2	0,7	3
	4	ч. 18	0,1020	4ОС2Б1ЛП2Е1П	2 / 20	2	0,7	7
	4	ч. 20	0,0900	5Е1П4Б	5 / 100	3	0,5	16
	4	ч. 21	0,0902	5Е1П4Б	5 / 100	3	0,4	13
	4	ч. 22	0,0600	5ОС3Б1ЛП1Е	2 / 15	2	0,7	2
	4	ч. 40	0,0036	Лесная дорога о.п.	–	–	–	–
	4	ч. 42	0,0024	Просека квартальная	–	–	–	–
	5	ч. 1	0,1620	4ОС2Б1ЛП2Е1П	1 / 10	3	0,6	3
	5	ч. 3	0,2167	5Б2ОС2Е1П	4 / 35	2	0,8	26
	5	ч. 4	0,2100	7Б1ОС1Е1П	4 / 35	2	0,8	25
	5	ч. 14	0,0003	Просеки	–	–	–	–
<b>Итого</b>			6,2335					649

Согласно данным государственного лесного реестра на проектируемом лесном участке не зарегистрированы: особо охраняемые природные территории (ООПТ), зоны с особыми условиями использования территорий. На лесном участке присутствуют особо защитные участки лесов (ОЗУ): квартал 7 (выдел 10) Александровского (Александровское) участкового лесничества Кизеловского лесничества, является особо защитным участком (ОЗУ) – водоохранная зона; квартал 2 (выдел 26) Александровского (Александровское) участкового лесничества Кизеловского лесничества, является особо защитным участком (ОЗУ) берегозащ. уч-ки лесов, расп. вдоль водных объектов.

Таблица 1.3

Местоположение проектируемого лесного участка и характеристика насаждений на период строительства, Кизеловское лесничество Яйвинское участковое лесничество

Целевое назначение лесов	№ квартала	№ выдела	Площадь, га	Состав насаждения	Класс возраста ----- возраст, лет	Бонитет	Полнота	Общий запас древесины, куб. м
<i>Кизеловское лесничество Яйвинское участковое лесничество (АКХ)</i>								
Нересторноохранные полосы лесов	3	ч. 6	0,0379	3Е2П3ОС2Б	5 / 90	3	0,7	9
	3	ч. 39	0,0785	3Е2П2Е2ОС1Б+К	5 / 100	3	0,6	16
	3	ч. 41	0,0981	3Е2П2Е3Б	5 / 100	3	0,7	26
	3	ч. 60	0,0012	Просека граничная	—	—	—	—
<i>Кизеловское лесничество Яйвинское участковое лесничество (Яйвинское)</i>								
Эксплуатационные леса	34	ч. 12	0,2580	4Б4ОС2Е+П	6 / 60	2	0,6	44
	34	ч. 23	0,0003	Просека квартальная	—	—	—	—
	35	ч. 10	0,4200	5Е3Б1ОС1ЛП л.к.	3 / 51	3	0,8	71
	35	ч. 20	0,3480	5Б3ОС2Е	6 / 55	2	0,8	66
	35	ч. 24	0,4200	5Б3ОС1ЛП1Е	6 / 55	2	0,7	71
	35	ч. 31	0,0303	Прочие трассы	—	—	—	—
	35	ч. 32	0,0420	5Б4ОС1Е	6 / 55	2	0,5	5
	35	ч. 43	0,0024	Просека квартальная	—	—	—	—
	36	ч. 11	0,0840	3Е2П2Е3Б	5 / 100	3	0,6	19
	36	ч. 12	0,0600	ЛЭП	—	—	—	—
	36	ч. 13	0,1920	5Е3Б1ОС1ЛП л.к.	3 / 50	3	0,8	33
	36	ч. 14	0,0360	5Е3Б2ЛП+Л	4 / 75	3	0,7	28
	36	ч. 15	0,0360	Карьер	—	—	—	—
	36	ч. 20	0,2340	4Е1П3Б2ЛП	4 / 75	2	0,7	49
	36	ч. 21	0,1440	5Б2ОС2Е1П	6 / 60	2	0,7	26
	36	ч. 22	0,5160	4Б2ЛП1ОС3Е	5 / 45	2	0,8	83
	36	ч. 23	0,1980	6Б1ЛП1ОС2Е	4 / 35	2	0,7	22
	36	ч. 29	0,0780	5Б3ОС2Е1П	6 / 55	2	0,7	11
	36	ч. 36	0,0132	Прочие земли	—	—	—	—
	36	ч. 37	0,0132	Прочие земли	—	—	—	—
	36	ч. 40	0,0024	Лесная дорога л.х.	—	—	—	—
	36	ч. 42	0,0024	Просека квартальная	—	—	—	—
	39	ч. 13	0,3240	5Б1ОС3Е1П	2 / 15	2	0,6	10
39	ч. 16	0,5040	5Б4ОС1Е	6 / 60	2	0,8	101	
39	ч. 19	0,0024	Просека квартальная	—	—	—	—	
Нересторноохранные полосы лесов	40	ч. 13	0,3780	5Е2П2К1Б	7 / 140	3	0,6	87
	40	ч. 14	0,1620	5С2Е3Б+К	7 / 140	4	0,5	26
	40	ч. 16	0,1380	4Е2П4Б+ОС	3 / 50	3	0,7	15
	40	ч. 24	0,0420	4Е2П4Б+ОС	3 / 50	3	0,7	5
	40	ч. 25	0,1080	Гарь	—	3	—	—
	40	ч. 29	0,0012	Просека квартальная	—	—	—	—
Эксплуатационные леса	41	ч. 11	1,0500	5Е1П4Б	4 / 75	3	0,7	210
	41	ч. 12	0,2160	5Е2П3Б	5 / 95	3	0,6	45
Эксплуатационные леса	41	ч. 15	0,0840	Прогалина	—	3	—	—
	41	ч. 18	0,0012	Просека квартальная	—	—	—	—
	42	ч. 15	0,1320	7Б3Е+П+ОС	5 / 45	2	0,8	21
	42	ч. 16	0,2880	4Е1П3Б2Б+ИВ	5 / 85	3	0,7	58
	42	ч. 17	0,0600	Сенокос	—	—	—	—
	42	ч. 18	0,0720	8Б2Е	5 / 45	3	0,5	5
	42	ч. 19	0,7020	3Е1П2Е4Б	5 / 100	3	0,7	154
	42	ч. 36	0,0003	Просека квартальная	—	—	—	—

Целевое назначение лесов	№ квартала	№ выдела	Площадь, га	Состав насаждения	Класс возраста ----- возраст, лет	Бонитет	Полота	Общий запас древесины, куб.м
	43	ч. 2	0,7560	4Е1П4Б1ОС	5/90	3	0,7	189
	43	ч. 4	0,3660	4Б2Б4ОС+Е	7/65	2	0,7	66
	43	ч. 48	0,0003	Просека квартальная	–	–	–	–
	46	ч. 6	0,1080	ЛЭП	–	–	–	–
	46	ч. 11	0,1260	5Б3ОС1Е1П	2/50	2	0,7	19
	46	ч. 12	0,1740	5Б3ОС1Е1П	6/55	2	0,7	30
	46	ч. 21	0,0840	5Б3ОС1Е1П	6/55	2	0,7	14
	46	ч. 22	0,0840	5Б3ОС1Е1П	6/55	2	0,6	12
	46	ч. 23	0,3360	5Б3ОС1Е1П	6/55	2	0,7	57
	46	ч. 28	0,0003	Просека квартальная	–	–	–	–
	46	ч. 29	0,0003	Просека граничная	–	–	–	–
	47	ч. 14	0,0660	Дороги железные	–	–	–	–
	47	ч. 16	0,0780	6Б2ОС1Е1П+ЛП	6/60	3	0,7	12
	47	ч. 18	0,3660	6Б2ОС1Е1П+ЛП	6/60	3	0,7	55
	47	ч. 19	0,0540	7Б2ОС1Е	8/75	2	0,7	11
	47	ч. 20	0,2340	5Б2ОС2Е1П	6/55	2	0,7	35
	47	ч. 21	0,0780	3Е2П3Б2ОС	5/100	3	0,6	18
	47	ч. 22	0,0780	3Е2П3Б2ОС	5/100	3	0,6	18
	47	ч. 23	0,2040	3Е2П3Б2ОС	5/100	3	0,6	47
	47	ч. 24	0,0660	5ЕЗБ2ОС л.к.	2/29	3	0,7	5
	47	ч. 25	0,1080	6Е2П1Б1ОС+ЛП	1/20	3	0,5	3
	47	ч. 80	0,0024	Лесная дорога о.п.	–	–	–	–
	47	ч. 82	0,0006	Просека квартальная	–	–	–	–
	48	ч. 3	0,2100	6Б3ОС1Е	6/60	2	0,7	42
	48	ч. 4	0,0900	5ЕЗБ2ОС л.к.	2/29	3	0,7	7
	48	ч. 5	0,0480	4Б3ОС2Е1П	6/55	2	0,7	8
	48	ч. 51	0,0006	Просека граничная	–	–	–	–
Нерестоохранные полосы лесов	49	ч. 3	0,0984	4С2Е2К2Б	8/150	5	0,6	15
	49	ч. 4	0,0958	6Е2П1С1Б	7/130	4	0,5	14
	49	ч. 28	0,0006	Просека квартальная	–	–	–	–
<b>Итого</b>			11,5243					1993

Согласно данным государственного лесного реестра на проектируемом лесном участке не зарегистрированы: особо охраняемые природные территории (ООПТ), зоны с особыми условиями использования территорий. На лесном участке присутствуют особо защитные участки лесов (ОЗУ): квартал 36 (выдел 11), квартал 42 (выдел 18) Яйвинского (Яйвинское) участкового лесничества Кизеловского лесничества, являются особо защитными участками (ОЗУ) – берегозащитные участки лесов, расположенные вдоль водных объектов, склонов оврагов.

Таблица 1.4

Местоположение проектируемого лесного участка и характеристика насаждений на период строительства, Кизеловское лесничество Коспашское участковое лесничество

Целевое назначение лесов	№ квартала	№ выдела	Площадь, га	Состав насаждения	Класс возраста ----- возраст, лет	Бонитет	Полнота	Общий запас древесины, куб.м
<i>Кизеловское лесничество Коспашское участковое лесничество (Мелковское)</i>								
Эксплуатационные леса	15	ч. 20	0,1140	4Е1П4Б1ОС	1 / 9	3	0,7	1
	15	ч. 21	0,2340	7Б2Е1П+ОС+Е	7 / 65	3	0,8	33
	15	ч. 18	0,0600	6Е2П2Б	6 / 120	4	0,7	13
	15	ч. 23	0,0480	4Е2П3Е1Б+П	9 / 170	3	0,6	11
	15	ч. 22	0,1260	4Е4Б2ОС	1 / 10	4	0,7	1
	15	ч. 24	0,1020	6Б3Е1Е	7 / 70	3	0,7	17
	15	ч. 14	0,2160	8Б1ОС1Е	1 / 10	3	0,7	4
	15	ч. 30	0,0180	Дорога лесовозная	–	–	–	–
	15	ч. 26	0,3000	4Е1П4Б1ОС л.к.	1 / 10	3	0,7	3
	15	ч. 34	0,0024	Дорога л.х.	–	–	–	–
	15	ч. 36	0,0003	Просеки	–	–	–	–
	16	ч. 12	0,0900	3Е2П2Е1П2Б	8 / 150	3	0,6	19
	16	ч. 12	0,1422	Вырубка	–	–	–	–
	16	ч. 21	0,1020	6Б2ОС2Е+П	8 / 75	2	0,7	22
	16	ч. 15	0,1680	6Б2ОС2Е+П	7 / 70	2	0,7	37
	16	ч. 16	0,1500	3Е2П2Е1П2Б	8 / 160	3	0,7	41
	16	ч. 17	0,0480	6Б2ОС2Е	8 / 75	2	0,7	11
	16	ч. 14	0,3480	4Е2П2Е1П1Б	8 / 150	3	0,6	73
	16	ч. 19	0,1380	3Е1Е1П3Б1ОС1ИВД л.к.	1 / 13	4	0,7	4
	16	ч. 10	0,0120	Дорога лесовозная	–	–	–	–
	16	ч. 9	0,2760	3Е1П4Б2ОС	1 / 13	4	0,9	3
	16	ч. 31	0,0006	Просеки	–	–	–	–
	17	ч. 10	0,3780	3Е5Б1ОС1ИВД+Е л.к.	1 / 10	3	0,8	8
	17	ч. 2	0,0480	4Е1П2Е2П1Б	9 / 170	3	0,6	12
	17	ч. 2	0,0960	4Е1П4Б1ОС	1 / 12	3	0,6	1
	17	ч. 11	0,2280	3Е2Е2П3Б+П	8 / 150	4	0,6	48
	17	ч. 24	0,0120	Дорога лесовозная	–	–	–	–
	17	ч. 12	0,2220	4Е2П2Е1П1Б	8 / 150	4	0,6	60
	17	ч. 18	0,0600	4Е1П4Б1ОС	1 / 9	3	0,6	1
	17	ч. 13	0,1140	Вырубка	–	–	–	–
	17	ч. 34	0,0003	Просеки	–	–	–	–
	18	ч. 7	0,4260	9Б1Е+П+ИВД	1 / 5	3	0,7	4
	18	ч. 6	0,0120	Дороги автом.иск.покр.	–	–	–	–
	18	ч. 8	0,1260	4Е3П3Б+ИВД	2 / 35	3	0,6	1
	18	ч. 8	0,1440	5Е3П2Б	1 / 11	3	0,6	1
	18	ч. 9	0,1980	8Б2П+Е+ИВД	1 / 3	3	0,4	2
	18	ч. 10	0,1680	6Е2П2Б+К	8 / 150	3	0,6	42
	18	ч. 12	0,0024	Дорога лесовозная	–	–	–	–
	18	ч. 13	0,0003	Просеки	–	–	–	–
	19	ч. 1	0,2340	4Е2Е3П1Б	9 / 180	3	0,6	59
	19	ч. 1	0,1260	5Е3П2Б	1 / 12	3	0,6	1

Целевое назначение лесов	№ квартала	№ выдела	Площадь, га	Состав насаждения	Класс возраста ----- возраст, лет	Бонитет	Полота	Общий запас древесины, куб. м
	19	ч. 2	0,1800	2Е2П6Б+Е+П	1 / 15	4	0,4	2
	19	ч. 3	0,2280	3Е2Е3П2Б+Е+П	9 / 170	3	0,5	49
	19	ч. 3	0,1500	5Е4П1Б	1 / 3	3	0,5	1
	19	ч. 4	0,1440	6Б1ИВД2Е1П+Е+П	1 / 3	3	0,4	2
	19	ч. 5	0,1680	4Е4П2Б	8 / 150	3	0,4	26
	19	ч. 14	0,0006	Просеки	–	–	–	–
	20	ч. 2	0,4320	7Б1ИВД1Е1П	1 / 10	3	0,4	5
	20	ч. 16	0,0003	Просеки	–	–	–	–
Эксплуатационные леса	6	ч. 6	0,1500	3Е2П4Б1ИВД+Е+Б	2 / 40	3	0,7	9
	6	ч. 12	0,3420	6Б2ИВД1Е1П	2 / 15	3	0,7	14
	6	ч. 8	0,1860	5Е2П3Б+К	7 / 130	4	0,5	29
	6	ч. 13	0,1080	Болото	–	–	–	–
	6	ч. 10	0,0003	Просеки	–	–	–	–
	7	ч. 14	0,1380	4Е2П1К3Б	7 / 130	4	0,5	22
	7	ч. 8	0,0420	7Б2Е1П	9 / 90	5	0,5	3
	7	ч. 5	0,2940	9Б1Е	7 / 70	5	0,6	22
	7	ч. 6	0,2520	5Е3П2Б	7 / 130	3	0,6	59
	7	ч. 7	0,1560	4Е2П4Б	4 / 80	3	0,4	18
	7	ч. 1	0,3180	5Б2ОС1ИВД2Е	2 / 20	3	0,7	13
	7	ч. 16	0,0006	Просеки	–	–	–	–
	8	ч. 10	0,0720	5Е3П2Б	2 / 25	3	0,5	3
	8	ч. 11	0,2160	3Е1Е1П5Б+ОС+ИВД	1 / 9	3	0,6	7
	8	ч. 13	0,0660	4Е1П3Б2ИВД	2 / 35	3	0,7	5
	8	ч. 14	0,1140	5Е3П1Б1ИВД	1 / 20	3	0,7	5
	8	ч. 7	0,5100	4Е2П3Б1ИВД	1 / 20	3	0,7	21
	8	ч. 19	0,0024	Дорога л.х.	–	–	–	–
	8	ч. 20	0,0006	Просеки	–	–	–	–
	9	ч. 8	0,4140	5Б2ОС1ИВД2Е	2 / 15	3	0,7	12
9	ч. 9	0,9660	4Е2П2Б1ОС1ИВД	2 / 90	3	0,7	59	
9	ч. 34	0,0006	Просеки	–	–	–	–	
Нерестовоохранные полосы лесов	10	ч. 7	0,3000	6Б2ОС2Е	3 / 25	3	0,7	15
	10	ч. 16	0,1380	7Б2Е1П	1 / 15	3	0,6	1
	10	ч. 9	0,0840	6Б3Е1П	8 / 80	3	0,7	18
	10	ч. 10	0,0450	8Б2ОС	1 / 10	3	0,7	1
	10	ч. 11	0,0120	Дорога о.п.	–	–	–	–
	10	ч. 12	0,2400	7Б1ОС2Е+П	8 / 80	3	0,8	54
	10	ч. 13	0,1020	4Е3П3Б	1 / 20	3	0,6	3
	10	ч. 14	0,0252	5Б3ОС1ИВД1Е	2 / 15	3	0,8	1
	10	ч. 21	0,0360	9Б1ОС	1 / 5	3	0,6	1
	10	ч. 28	0,0024	Дорога л.х.	–	–	–	–
	11	ч. 1	0,0180	Прочие земли	–	–	–	–
	11	ч. 3	0,1082	4Е3Е3Б+П	7 / 130	5	0,6	19
	11	ч. 4	0,0180	4Е2Е2П2Б	7 / 130	4	0,4	3
<b>Итого</b>			12,0707					1020

Согласно данным государственного лесного реестра на проектируемом лесном участке не зарегистрированы: особо охраняемые природные

территории (ООПТ), зоны с особыми условиями использования территорий. На лесном участке присутствуют особо защитные участки лесов (ОЗУ): квартал 8 (выдел 14), квартал 16 (выдел 17) Коспашского (Мелковское) участкового лесничества Кизеловского лесничества, является особо защитным участком (ОЗУ) – водоохранная зона.

Таблица 1.5

Местоположение проектируемого лесного участка и характеристика насаждений на период строительства, Кизеловское лесничество Чикманское участковое лесничество

Целевое назначение лесов	№ квартала	№ выдела	Площадь, га	Состав насаждения	Класс возраста ----- возраст, лет	Бонитет	Полота	Общий запас древесины, куб.м
<i>Кизеловское лесничество Чикманское участковое лесничество (Чикманское)</i>								
Эксплуатационные леса	200	ч. 23	0,0720	4Е1П2Е2Б1ОС	3 / 60	3	0,6	12
	200	ч. 26	0,2940	5Б2ИВД1ОС2Е	3 / 30	2	0,8	29
	200	ч. 22	0,1680	3Е1П2Е3Б1ОС	3 / 50	3	0,7	22
	200	ч. 24	0,3480	4Е1П2Е3Б	4 / 65	3	0,7	70
	200	ч. 20	0,0600	7Б1ОС1Е1П	5 / 50	3	0,7	8
	200	ч. 35	0,0012	Границы	—	—	—	—
Нересторноохранные полосы лесов	200	ч. 7	0,2820	3Е3С3Б1Е	3 / 60	5	0,4	17
	201	ч. 13	0,0780	5Б3ИВД2Е	2 / 20	4	0,5	2
	201	ч. 18	0,1440	5Е2П3Б+ОС+ИВД	4 / 80	3	0,7	32
Эксплуатационные леса	201	ч. 19	0,0840	4Е2П2Б2Б	5 / 95	3	0,6	16
	201	ч. 16	0,2340	6Б2ИВД2Е+ОС	4 / 40	3	0,7	19
	201	ч. 10	0,0660	3Е1П2Е1Б3Б	3 / 60	3	0,7	12
	201	ч. 12	0,4200	3Е1П4Б2ИВД+ОС	2 / 40	3	0,7	46
	201	ч. 35	0,0003	Просеки	—	—	—	—
	202	ч. 7	0,0660	4Е1П4Б1ИВД	4 / 70	3	0,6	9
	202	ч. 8	0,1200	5Б2ИВД1ОС1Е1П	3 / 25	4	0,7	5
	202	ч. 1	0,2880	5Б2ИВД2Е1П	4 / 35	3	0,7	23
	202	ч. 2	0,2580	6Б1ОС1ИВД1Е1П	3 / 30	3	0,8	23
	202	ч. 6	0,0660	4Е2П2Б2Б	4 / 70	3	0,6	9
	202	ч. 21	0,0120	ЛЭП	—	—	—	—
	202	ч. 3	0,0660	4Б1ИВД1ОС3Е1П	4 / 35	3	0,5	4
	202	ч. 4	0,0042	Дороги авт.иск.покр.	—	—	—	—
	202	ч. 5	0,0660	4Б1ОС1ИВД3Е1П	4 / 35	3	0,7	5
	202	ч. 22	0,0003	Просеки	—	—	—	—
	188	ч. 18	0,0300	6Б1ИВД2Е1П+ОС	3 / 30	2	0,7	3
	188	ч. 24	0,0003	Просеки	—	—	—	—
	189	ч. 9	0,3000	5Б2ИВД2Е1П	3 / 30	2	0,7	24
	189	ч. 6	0,4080	6Б4ИВД1Е1П+ОС	3 / 25	3	0,7	24
	189	ч. 15	0,0600	5Б2ИВД2Е1П	4 / 35	2	0,7	5
	189	ч. 7	0,2040	5Е1П2Е1П1Б	8 / 160	3	0,6	47
189	ч. 8	0,2037	4Е2П4Б+ИВД	1 / 20	4	0,4	2	
Эксплуатационные леса	189	ч. 3	0,2880	7Б1ИВД1Е1П+ОС	4 / 35	2	0,7	23
	189	ч. 16	0,0024	Просеки	—	—	—	—
	190	ч. 4	0,3360	2Е2Е1П5Б+ИВД	3 / 50	3	0,7	50

Целевое назначение лесов	№ квартала	№ выдела	Площадь, га	Состав насаждения	Класс возраста ----- возраст, лет	Бонитет	Полнота	Общий запас древесины, куб. м
	190	ч. 1	0,3780	7Б2ИВД1Е	2 / 15	3	0,7	11
	190	ч. 2	0,2700	5Б2ОС2ИВД1Е	4 / 40	3	0,7	30
	190	ч. 12	0,0003	Просеки	—	—	—	—
	178	ч. 16	0,2880	5Б2ИВД2Е1П	3 / 25	3	0,7	17
	178	ч. 13	0,1740	6Б2ИВД1Е1П+ОС	3 / 25	3	0,7	9
	178	ч. 17	0,0003	Просеки	—	—	—	—
	179	ч. 6	0,1560	6Б2ИВД1Е1П+ОС	3 / 25	3	0,7	8
Эксплуатационные леса	179	ч. 4	0,6180	2Е1П5Б2ИВД+ОС л.к.	2 / 25	4	0,8	37
	179	ч. 5	0,7140	2Е1Е1П4Б2ИВД	3 / 50	3	0,7	50
	179	ч. 9	0,0003	Просеки	—	—	—	—
	180	ч. 2	0,4200	7Б2ИВД1Е+П+ОС	2 / 20	3	0,7	17
	180	ч. 6	0,1020	5Б2ИВД1ОС2Е+П	2 / 20	3	0,8	4
	180	ч. 3	0,0420	5Б2ИВД2Е1П	2 / 20	3	0,7	2
	180	ч. 14	0,0003	Просеки	—	—	—	—
	171	ч. 41	0,2280	6Б2ИВД2Е	2 / 15	2	0,6	7
	171	ч. 53	0,1920	4Е2П4Б	1 / 11	1	0,7	2
	171	ч. 43	0,1260	5Е2П2Е1П+Б	6 / 120	3	0,5	23
	171	ч. 44	0,0631	6Б2ИВД1Е1П	1 / 5	2	0,5	1
	171	ч. 27	0,2520	6Б2ИВД2Е	2 / 15	2	0,7	10
	171	ч. 25	0,2700	3Е4Б2ОС1ИВД л.к.	2 / 23	4	0,8	16
171	ч. 37	0,0660	3Е2П2Е3Б+ОС	6 / 120	3	0,4	9	
<i>Кизеловское лесничество Чикманское участковое лесничество (СПК «Колхоз Вильвенский»)</i>								
Эксплуатационные леса	40	ч. 25	0,0450	5Б2ОС1ИВД2Е	2 / 15	2	0,7	2
Нерестоохранные полосы лесов	40	ч. 20	0,0474	3Б2ОС2ИВД1ОЛС2Е+П	5 / 50	3	0,6	5
<i>Кизеловское лесничество Чикманское участковое лесничество (Чикманское)</i>								
Нерестоохранные полосы лесов	171	ч. 38	0,1866	5Е2П2Е1Б	6 / 110	3	0,5	34
	160	ч. 32	0,1380	5Е2Е3Б	6 / 110	4	0,5	17
Эксплуатационные леса	160	ч. 23	0,4260	4Б2ИВД1ОС2Е1П	2 / 15	3	0,7	13
	160	ч. 43	0,0003	Просеки	—	—	—	—
	172	ч. 1	0,4740	2Е1П5Б2ИВД л.к.	2 / 21	4	0,8	19
	172	ч. 4	0,1620	6Б2ИВД1Е1П	2 / 15	3	0,7	5
	172	ч. 11	0,0120	Дороги авт.иск.покр. л.	—	—	—	—
	172	ч. 2	0,1260	6Б2ИВД1Е1П	2 / 15	3	0,7	4
	172	ч. 3	0,3000	2Е1П5Б2ИВД л.к.	2 / 24	3	0,8	18
	172	ч. 12	0,0003	Просеки	—	—	—	—
	173	ч. 1	0,0836	6Б2ИВД1ОС1Е+П	2 / 20	3	0,7	3
	173	ч. 44	0,0000	Просеки	—	—	—	—
	162	ч. 4	0,4380	4Б2ОС2ИВД2Е	2 / 20	4	0,8	18
	162	ч. 1	0,1740	5Б1ОС2ИВД1Е1П	2 / 20	4	0,6	3
	162	ч. 5	0,3240	5Б2ИВД1ОС2Е	2 / 15	3	0,7	10
	162	ч. 3	0,2640	4Б3ИВД1ОС1Е1П	2 / 20	4	0,7	8
	162	ч. 8	0,0003	Просеки	—	—	—	—
	163	ч. 2	0,0180	Дорога лесовозная	—	—	—	—
	163	ч. 3	0,9300	5Б1ОС2ИВД1Е1П	2 / 20	4	0,7	37
	163	ч. 7	0,1080	3Е3П4Б	1 / 11	2	0,6	1
	163	ч. 7	0,3930	8Б2Е+П	7 / 65	2	0,8	79
	163	ч. 6	0,0600	6Е2П2Б	1 / 12	3	0,6	1
163	ч. 22	0,0018	Границы	—	—	—	—	
<b>Итого</b>			14,1030					1071



Согласно данным государственного лесного реестра на проектируемом лесном участке не зарегистрированы: особо охраняемые природные территории (ООПТ), зоны с особыми условиями использования территорий. На лесном участке присутствуют особо защитные участки лесов (ОЗУ): кварталы 171 (выдел 41), 180 (выдел 3) Чикманского (Чикманское) участкового лесничества Кизеловского лесничества, являются особо защитными участками (ОЗУ) – водоохранная зона.

Таблица 1.6

Местоположение проектируемого лесного участка и характеристика насаждений на период строительства Карпинское лесничество Кытлымское участковое лесничество Тыпыльский участок

Наименование участкового лесничества и участок	№ квартала	№ выдела	Площадь, га	Состав насаждения	Класс возраста возраст, лет	Бонитет	Полнота	Общий запас древесины, куб.м
Кытлымское участковое лесничество Тыпыльский участок	171	ч.25	0,15	насаждения из подроста 6ЕЗП1Б+К	4/70	3	0,4	17
		ч.32	0,0024	просека				-
	итого по кв.171		0,1524					17
	176	ч.18	0,075	5П2ЕЗБ+Е+К	5/90	4	0,4	9
		ч.20	0,36	8Б1Е1Б	2/15	3	0,6	11
		ч.21	0,3	8Б1Е1П	1/5	3	0,5	3
		ч.22	0,0036	автомобильная дорога лесовозная				-
		ч.23	0,0012	просека				-
	итого по кв.176		0,7398					23
	177	ч.2	0,345	насаждения из подроста 5ЕЗП2Б	2/40	4	0,5	17
		ч.17	0,18	4Е4П2Б	5/90	4	0,4	22
		ч.18	0,36	8Б1Е1П	2/15	4	0,7	11
		ч.19	0,315	10Е	1/10	4	0,6	3
		ч.20	0,0048	автомобильная дорога лесовозная				-
		ч.21	0,0006	ручей				-
		ч.22	0,0006	просека				-
	итого по кв.177		1,206					53
	178	ч. 14	0,24	8Б1П1Е	2/15	4	0,7	7
		ч.15	0,18	насаждение из подроста 4Е2П4Б	2/40	4	0,6	9
		ч.16	0,36	8Б1П1Е	2/15	4	0,7	11
		ч.19	0,24	насаждение из подроста 3Е2П5Б	2/40	4	0,6	12
		ч.20	0,18	5ЕЗП2Б	9/170	4	0,5	40
		ч.22	0,0048	автомобильная дорога лесовозная				-
ч.23		0,0006	просека				-	

Кытлымское участковое лесничество Тыпыльский участок	ИТОГО по кв.178		1,2054				79	
	179	ч.2	0,3	8Б1Е1П	1/10	4	0,6	3
		ч.13	0,42	8Б1Е1П	1/10	4	0,6	4
		ч.14	0,165	4П2Е4Б+К	5/90	4	0,3	15
		ч.15	0,045	5П2Е2Б+К	9/180	4	0,5	8
		ч.16	0,255	насаждение из подроста 4Е1П5Б	3/50	4	0,6	20
		ч.22	0,0048	автомобильная дорога лесовозная				-
		ч.23	0,0006	просека				-
	ИТОГО по кв.179		1,1904					50
	180	ч.11	0,33	4К4Е1П1Б	5/190	4	0,6	76
		ч.12	0,3	8Б2Е	2/15	4	0,5	6
		ч.13	0,285	5Е3П2Б+К	5/90	4	0,3	26
		ч.14	0,285	насаждение из подроста 4Е3П3Б	2/25	4	0,5	6
		ч.15	0,06	4Е2П2К2Б	5/90	4	0,3	7
		ч.21	0,0024	просека				-
	ИТОГО по кв.180		1,2624					121
	181	ч.8	0,42	4К4Е1П1Б	5/190	4	0,6	97
		ч.16	0,15	4Е3П2К1Б	9/170	4	0,6	39
		ч.17	0,27	3Е1П1К2Е2П1К+Б	11/210	3	0,5	65
		ч.18	0,405	8Б2Е	7/70	3	0,8	77
		ч.30	0,0042	река				-
		ч.33	0,0006	просека				-
	ИТОГО по кв.181		1,2498					278
182	ч.13	0,06	9Б1Е	7/70	3	0,8	11	
	ч.19	0,27	8Е2Б	9/180	4	0,6	70	
	ч.23	0,81	9Б1Е	7/70	3	0,8	154	
	ч.41	0,0006	просека				-	
ИТОГО по кв.182		1,1406					235	
183	ч.1	0,12	7Б3Е	1/10	3	0,5	2	
	ч.7	0,075	6Е4Б+К	9/180	4	0,6	19	
	ч.9	0,075	7Е3Б	9/180	3	0,6	21	
	ч.10	0,09	7Е3Б	9/180	3	0,6	25	
	ч.11	0,06	8Б2Е	7/70	3	0,8	11	
	ч.26	0,025	река				-	
	ч.27	0,53	7Б3Е	1/10	3	0,5	11	
	ч.36	0,075	8Е2Б	5/90	3	0,6	17	
	ч.37	0,15	8Б2Е	7/70	3	0,8	27	
ч.59	0,0006	просека				-		
ИТОГО по кв.183		1,2006					133	
184	ч.3	0,36	насаждение из подроста 3Е1К1П5Б	2/25	4	0,6	11	
	ч.6	0,3	насаждение из подроста 8Е2Б	2/30	3	0,6	21	
	ч.7	0,09	7Е3Б	5/90	4	0,5	15	
	ч.8	0,45	7Б3Е	2/15	4	0,4	9	
	ч.21	0,0144	автомобильная дорога лесовозная				-	
	ч.22	0,0024	просека				-	
ИТОГО по кв.184		1,2168					56	

Кытлымское участковое лесничество Тыпыльский участок	185	ч.2	0,225	8Е1К1Б	9/180	4	0,7	56
		ч.3	0,135	6Б2Е2Е	7/70	4	0,6	14
		ч.4	0,165	6Б2Б2Е	6/60	4	0,5	13
		ч.7	0,345	3Е1К1П5Б	1/20	4	0,5	7
		ч.8	0,045	5Е5Б	9/170	4	0,6	9
		ч.9	0,135	8Б2Е	7/65	4	0,6	14
		ч.24	0,003	река				-
		ч.26	0,0003	просека				-
	Итого по кв.185		1,0533					113
	186	ч.5	0,165	4Е1П5Б	1/15	4	0,5	2
		ч.6	0,375	насаждение из подроста 5Е5Б	2/25	4	0,5	8
		ч.7	0,315	4Е1П5Б	1/15	4	0,5	3
		ч.8	0,315	насаждение из подроста 3Е3П4Б	2/25	4	0,5	6
		ч.9	0,24	8Б2Н	7/65	4	0,6	24
		ч.10	0,03	6Е1П3Б+К	6/120	4	0,7	8
		ч.30	0,0003	просека				-
	Итого по кв.186		1,4403					51
	187	ч.1	0,054	5Е2П1К2Б	9/170	3	0,6	14
		ч.2	0,09	3Е4П3Б	1/10	3	0,8	1
		ч.3	0,09	5Е2П1К2Б	9/170	3	0,6	23
		ч.4	0,09	5Е2П1К2Б	1/10	3	0,8	1
		ч.5	0,09	5Е2П1К2Б	9/170	3	0,6	23
		ч.6	0,375	3Е2П5Б+К	1/10	4	0,4	4
		ч.7	0,135	5Е3П1К1Б	9/170	4	0,6	30
		ч.8	0,225	4Е4П2Б+К	9/180	4	0,6	45
		ч.17	0,0024	автомобильная дорога лесохозяйственная				-
		ч.18	0,0003	просека				-
	Итого по кв.187		1,1517					141
	188	ч.1	0,24	3Е2П5Б	1/10	4	0,6	2
		ч.2	0,075	3Е2П5Б	1/10	4	0,7	1
		ч.3	0,06	5Е4П1К	1/10	4	0,9	1
		ч.4	0,09	5Е2П1К2Б	9/170	3	0,7	28
		ч.5	0,06	6Е4П	1/10	3	0,5	1
		ч.6	0,39	3Е3П4Б	1/10	3	0,5	4
		ч.7	0,09	6Е3П1К	1/10	4	0,9	1
		ч.7	0,09	5Е2К2П1Б	9/170	4	0,7	24
		ч.18	0,075	5Е3П1К1Б	1/10	3	0,7	1
		ч.20	0,0024	просека				-
	Итого по кв.188		1,1724					63
	189	ч.1	0,06	5Е5Б	8/150	5	0,6	10
		ч.2	0,075	5Е2К1П2Б	9/170	4	0,7	20
ч.3		0,24	насаждения из подроста 3Е2П5Б	1/20	4	0,6	5	
ч.33		0,03	река				-	
Итого по кв.189		0,405					35	
190	ч.4	0,03	5Е4П1Б+Е+П	3/60	3	0,6	4	
	ч.5	0,12	5Е3П2Б+Е+П	3/60	3	0,6	17	
	ч.10	0,075	3Е3П2Е1П1Б	5/90	4	0,5	14	

		ч.11	0,075	ЗЕЗП2Е1П1Б	5/90	4	0,5	14
Кытлымское участковое лесничество Тыпыльский участок		ч.12	0,45	насаждение из подроста ЗЕ2П5Б+П	3/50	4	0,5	27
		ч.13	0,045	автомобильная дорога общего пользования				-
		ч.15	0,09	6Е2П2Б	1/10	3	0,7	1
		ч.16	0,27	ЗКЗЕ2П2Б	6/230	3	0,6	84
		ч.17	0,18	5ЕЗП2Б+Е+П	3/60	3	0,6	25
		ч.18	0,06	5Е2П3Б	5/90	4	0,6	11
		ч.19	0,09	5Е2П3Б	5/90	4	0,6	16
		ч.20	0,135	ЗЕ2П5Б+П	3/50	4	0,6	11
		ч.21	0,135	8Б1Е1П	2/15	3	0,7	5
		ч.30	0,135	ЗЕ2П5Б+П	3/50	4	0,6	11
		ч.47	0,006	река				-
		ч.48	0,0036	автомобильная дорога лесовозная				-
		ч.49	0,03	просека				-
	итого по кв.190		1,9296				240	
Итого			<b>17,7165</b>				<b>1688</b>	

Участок расположен в эксплуатационных лесах Карпинского лесничества Кытлымского участкового лесничества Тыпыльский участок кварталы 171 (части выделов 25, 32), 176 (части выделов 18, 20, 21, 22, 23), 177 (части выделов 2, 17, 18, 19, 20, 21, 22), 178 (части выделов 14, 15, 16, 19, 20, 22, 23), 179 (части выделов 2, 13, 14, 15, 16, 22, 23), 180 (части выделов 11, 12, 13, 14, 15, 21), 181 (части выделов 8, 16, 17, 18, 30, 33), 182 (части выделов 19, 23, 41), 183 (части выделов 27, 36, 37, 59), 184 (части выделов 3, 6, 7, 8, 21, 22), 185 (части выделов 2, 3, 4, 7, 8, 9, 24, 26), 186 (части выделов 5, 6, 7, 8, 9, 10, 30), 187 (части выделов 1, 2, 3, 4, 5, 6, 7, 8, 17, 18), 188 (части выделов 1, 2, 3, 4, 5, 6, 7, 18, 20), 189 (части выделов 1, 2, 3, 33), 190 (части выделов 4, 5, 10, 11, 12, 13, 17, 18, 19, 20, 21, 30, 47, 48, 49); в защитных лесах: ценные леса - нерестоохраняемые полосы лесов - Тыпыльский участок квартал 190 (части выделов 15, 16); ценные леса – запретные полосы лесов, расположенные вдоль водных объектов – Тыпыльский участок квартал 182 (часть выдела 13), 183 (части выделов 1, 7, 9, 10, 11, 26).

Согласно данным государственного лесного реестра на проектируемом лесном участке не зарегистрированы: особо охраняемые природные территории (ООПТ), зоны с особыми условиями использования территорий. На лесном участке присутствуют особо защитные участки лесов (ОЗУ): водоохранная зона водных объектов, болот – Тыпыльский участок квартал 181 (части выделов 16), 182 (часть выдела 13), 183 (части выделов 1, 7, 9, 10, 11, 26), 185 (часть выдела 4), 189 (часть выдела 1), 190 (части выделов 4, 19) на площади 1,0 га; орехоплодные участки – Тыпыльский участок квартал 180 (часть выдела 11), 181 (часть выдела 8).

Таблица 1.6

Местоположение проектируемого лесного участка и характеристика насаждений на период строительства Карпинское лесничество Кытлымское участковое лесничество Тыпыльский участок

Наименование участкового лесничества и участок	№ квартала	№ выдела	Площадь, га	Состав насаждения	Класс <u>возраста</u> возраст, лет	Бонитет	Полнота	Общий запас древесины, куб.м	
Кытлымское участковое лесничество Кытлымский участок	44	ч.21	0,21	3К1С1Е5Б	1/30	5	0,6	2	
	54	ч.7	0,015	3К1С1Е5Б+П	1/30	5	0,6	0	
		ч.8	0,135	4К4Е2П	6/220	4	0,7	36	
		ч.9	0,075	3К4Е3Б	2/45	4	0,6	3	
		ч.18	0,255	4К4Е2П	6/220	4	0,6	59	
		ч.33	0,03	ЛЭП				-	
		ч.37	0,21	4К4Е1П1Б	3/100	4	0,7	53	
		ч.38	0,36	5Е2П2К1Б	6/110	4	0,7	97	
		ч.47	0,096	3Е1К5Б1ИВ	1/10	4	0,7	1	
		ч.48	0,105	3К5Е1П1Б	3/10	4	0,7	26	
		ч.49	0,135	насаждение из подроста 4Е2П1К3Б	2/30	4	0,7	7	
		ч.50	0,18	3К5Е2П+Б	7/250	4	0,6	45	
		ч.51	0,165	3Е1П2Б1ИВ	2/25	4	0,6	7	
		ч.58	0,006	автомобильная дорога лесовозная				-	
		ч.60	0,0003	просека				-	
	итого кв.54			1,7673					334
	63	ч.48	0,18	7Е1П1К1Б	8/160	3	0,6	47	
		ч.51	0,09	3К5Е2П+Б	6/240	4	0,6	24	
		ч.53	0,195	насаждение из подроста 5Е1П4Б+К	2/40	4	0,6	14	
		ч.54	0,525	6Б1ОС1ИВ2Е+П+К	1/10	4	0,5	5	
		ч.57	0,0024	автомобильная дорога лесохозяйственная				-	
		ч.58	0,0003	просека				-	
	итого кв.63			0,9927					90
	65	ч.20	0,6	насаждение из подроста 5Е1П1К3Б	2/35	4	0,6	30	
		ч.24	0,105	8Е1К1Б	8/160	4	0,6	27	
		ч.28	0,51	7Б2ИВ1Е+К+П	3/25	4	0,7	20	
		ч.29	0,135	насаждение из подроста 3Е1П5Б1ИВ+К	2/35	4	0,6	5	
		ч.31	0,0024	река				-	
		ч.32	0,0048	автомобильная дорога лесохозяйственная				-	
		ч.33	0,0003	просека				-	
	итого кв.65			1,3575					82
	66	ч.1	0,12	насаждение из подроста 6Е4Б+К+П	2/35	4	0,6	6	
		ч.2	0,09	3К5Е2П	6/220	4	0,6	21	
ч.3		0,18	7Б1ИВ2Е+П	3/30	4	0,6	7		

		ч.4	0,018	автодорога с искусственным покрытием лесовозная				-
		ч.5	0,36	насаждение из подроста 4ЕЗПЗБ	2/35	4	0,6	18
		ч.9	0,045	5Е4П1К+Б	8/150	4	0,7	13
		ч.11	0,03	5Е4П1К	8/160	3	0,6	8
		ч.15	0,06	2Е4П2Е2К+Б	4/80	3	0,7	16
		ч.17	0,06	насаждение из подроста 4Е4П2Б+К	2/35	4	0,7	4
		ч.18	0,045	4Е4П2К+Б	4/80	3	0,7	11
		ч.20	0,045	насаждение из подроста 4Е4П2Б+К	2/35	4	0,7	3
		ч.22	0,09	насаждение из подроста 4ЕЗП1К2Б	2/35	4	0,7	5
		ч.23	0,03	3ЕЗП2К1Е1П+Б+С	4/80	3	0,7	9
		ч.24	0,03	3К4ЕЗП	3/100	3	0,7	9
		ч.26	0,09	насаждение из подроста 4ЕЗП1К2Б	2/35	4	0,7	5
		ч.27	0,165	насаждение из подроста 2Е1П1К6Б	2/35	4	0,6	8
		ч.39	0,0048	автомобильная дорога лесохозяйственная				-
		ч.40	0,001	просека				-
		итого кв.66	1,4638					143
	73	ч.3	0,66	6Б2ИВ2Е	3/25	4	0,6	26
		ч.6	0,105	6Е2П2Б	7/130	3	0,7	30
		ч.7	0,09	7Е2П1Б	7/130	3	0,6	23
		ч.9	0,06	5Е2П1К2Б	6/120	3	0,6	15
		ч.9	0,06	5П5Е	2/25	3	0,8	1
		ч.10	0,225	6Б1ИВ1ОС2Е+П+К	1/10	4	0,5	2
		ч.21	0,0012	ручей				-
		ч.22	0,0024	автомобильная дорога лесохозяйственная				-
		ч.23	0,0024	просека				-
		итого кв.73	1,206					97
	74	ч.1	0,33	3Е1П6Б+К+ОС+ИВ	2/30	4	0,6	13
		ч.2	0,018	автодорога с искусственным покрытием лесохозяйственная				-
		ч.3	0,57	7Б1ИВ2Е+П+К	3/30	4	0,5	23
		ч.30	0,0003	просека				-
		итого кв.74	0,9183					36
		Итого	7,9156					784

Участок расположен в эксплуатационных лесах Карпинского лесничества Кытлымского участкового лесничества Кытлымский участок кварталы 44 (часть выдела 21), 54 (части выделов 7, 9, 33, 38, 47, 49, 51, 58, 60), 63 (части выделов 48, 51, 53, 54, 57, 58), 65 (части выделов 20, 24, 28, 29, 31,

32, 33), 66 (части выделов 1, 2, 3, 4, 5, 9, 11, 15, 17, 18, 20, 22, 23, 24, 26, 27, 39, 40), 73 (части выделов 3, 6, 7, 9, 10, 21, 22, 23), 74 (части выделов 1, 2, 3, 30); в защитных лесах: ценные леса – орехово-промысловые зоны – Кытлымский участок квартал 54 (части выделов 8, 18, 37, 48, 50).

Согласно данным государственного лесного реестра на проектируемом лесном участке не зарегистрированы: особо охраняемые природные территории (ООПТ), зоны с особыми условиями использования территорий. На лесном участке присутствуют особо защитные участки лесов (ОЗУ): водоохранная зона водных объектов, болот – Кытлымский участок квартал 63 (часть выдела 48), 65 (часть выдела 24), 73 (часть выдела 6); орехоплодные участки – Кытлымский участок кварталы 44 (часть выдела 21), 45 (части выделов 7, 9), 63 (часть выдела 51), 66 (части выделов 2, 24).

### **3. Проектное межевание территории**

Проект межевания территории разработан в составе проекта планировки данной территории. Результатом проекта межевания является определение местоположения проектных границ земельных участков.

При разработке проекта межевания предусматривается решение следующих задач:

- организация рациональной планировочной структуры территории, возникающей в результате межевания;
- организация рациональной планировки каждого земельного участка, образуемого в результате межевания территории.

Под рациональной планировкой территории понимается:

- минимизация системы публичных сервитутов, а также справедливое распределение территории, обременяющее одни земельные участки в интересах других, или для использования в общественных целях;
- обеспечение планировочными элементами территории для полноценного использования каждого земельного участка с минимальными издержками для него;
- защита территорий, зарезервированных для общественных и государственных нужд, посредством определения границ соответствующих земельных участков.

Под рациональной планировкой земельного участка понимается:

- обеспечение планировкой земельного участка эксплуатационной самодостаточности объекта недвижимого имущества, включая сохранения им тех эксплуатационных свойств, которыми он характеризуется в соответствии с действующей документацией;
- обеспечение возможности проведения строительства инженерных сетей, составляющих недвижимое имущество, т.е. резервирование в пределах

земельного участка пространства, необходимого для реализации стандартной технологии мероприятий по строительству.

В соответствии с действующими нормативными правовыми актами (Градостроительный кодекс РФ, Земельный кодекс РФ и другие нормативные документы) проект межевания территории включает в себя чертежи межевания территории, на которых отображаются:

- красные линии, утвержденные в составе проекта планировки;
- границы застроенных земельных участков, в том числе границы земельных участков, на которых расположены линейные объекты;
- границы образуемых земельных участков, планируемых для размещения линейных объектов;
- границы земельных участков, предназначенных для размещения объектов капитального строительства федерального, регионального или местного значения;
- границы зон действия публичных сервитутов.

Границы территорий выделены в соответствии с «Чертежом планировки территории» и с учетом границ ранее выделенных земельных участков фактически сложившихся объектов в пределах границ проектирования.

Проектное решение предусматривает выделение земельных участков для размещения линейного объекта.

В соответствии с правилами выделения объекта недвижимого имущества, для линейного объекта должен быть сформирован земельный участок, обеспечивающий беспрепятственную его прокладку и дальнейшую эксплуатацию.

Планировочные решения земельных участков объектов сложившейся застройки приняты на основе действующих норм расстояний от подземных сетей до наземных объектов и расстояний от инженерных сетей до других инженерных сетей, в соответствии с СП 42.13330.2011 «Градостроительство. Планировка и застройка городских и сельских поселений», а также в соответствии с ранее выполненной проектной документацией «Выполнение полного комплекса работ по строительству участка канализационного коллектора для нужд военного городка №1, расположенного по адресу: г. Чебаркуль, Челябинская область, выполненная ООО «Технология» в 2018 г.

В результате процесса межевания, размежеванная территория состоит из следующих видов земельных участков: образуемые земельные участки, образуемые части земельных участков. Проектом предусмотрено установление публичных сервитутов.

На «Схеме межевания территории» в период строительства проектируемого линейного объекта ВОЛС предусматривается выделение



земельных участков и частей земельных участков в границах коридора (полосы отвода) проектируемой сети. Ширина коридора составляет 6 метров.

В соответствии с перечисленными требованиями, для размещения линейного объекта выделены земельные участки, проходящие по территории кадастровых кварталов: 59:03:0400078, 59:03:0400079, 59:03:0900022, 59:03:0900007, 59:03:0900021, 59:37:1810101, 59:37:2740101, 59:37:2990101, 59:37:1780101, 59:37:1890101, 59:37:2970101, 59:37:1930101, 59:02:5104001, 59:02:9101001, 59:02:1310101, 59:02:1260101, 59:02:5149001, 59:02:5152001, 59:02:5106001, 59:02:5151001, 59:02:5149001, 59:02:5101001, 59:02:5150001, 59:02:5122001, 59:02:5121001, 59:02:5001001, 66:47:0107003, 66:47:0107001, 66:47:0110001

После окончания строительства проектируемой трассы ВОЛС, для его последующей эксплуатации и ремонта вместо образованных земельных участков устанавливается зона с особыми условиями использования - охранная зона ВОЛС, которая представляет собой полосу вдоль оси шириной 3,0 метра, которая отражена на «Схеме границ зон с особыми условиями использования территории».

Проектом межевания определяются площадь и границы образуемых земельных участков.

Границы образуемых земельных участков устанавливаются по границам смежных земельных участков и границам благоустройства, сложившегося за годы эксплуатации данной территории. Сведения о земельных участках, образуемых из земель населенных пунктов, о земельных участках на кадастровом плане территории отражены на чертеже «Чертеж межевания территории».

Проектом межевания предусмотрено:

1. Образование земельных участков (частей земельных участков, при необходимости сервитута) из земельных участков с кадастровыми номерами: 59:03:0400078:1, 59:03:0000000:7403, 59:03:0000000:7413, 59:03:0000000:7364, 59:03:0000000:8556, 59:03:0000000:278, 59:03:0000000:7937, 59:03:0000000:7937, 59:03:0000000:7154, 59:03:0000000:7445, 59:03:0000000:7435, 59:03:0900022:1109, 59:03:0900022:138, 59:03:0000000:290, 59:37:0000000:3, 59:37:1810101:17, 59:37:2740101:1, 59:37:2740101:38, 59:37:2740101:38, 59:37:1890101:124, 59:37:0000000:1966, 59:37:0000000:2098, 59:37:1890101:179, 59:37:1930101:133, 59:37:1930101:114, 59:37:1930101:122, 59:00:0000000:7734, 59:02:0000000:1170, 59:02:0000000:5301, 59:02:0000000:4877, 59:02:0000000:4879, 66:47:0000000:15.

Поскольку пересечение ВОЛС планируется закрытым способом (проколом, продавливанием, бурением) в границах земельных участков с кадастровыми номерами: 59:03:0000000:8556,

59:03:0000000:278, 59:03:0900022:135, 59:03:0000000:8551, то образование земельных участков (частей земельных участков) из состава данных земель не требуется, так как будет заключаться договор на размещение коммуникаций.

2. Образование земельного участка из земель находящихся в государственной или муниципальной собственности в границах кадастровых кварталов: 59:03:0400079, 59:03:0900022, 59:03:0900007, 59:03:0900021, 59:37:1810101, 59:37:2740101, 59:37:2990101, 59:37:1890101, 59:37:2970101, 59:37:1930101, 59:02:9101001, 59:02:1310101, 59:02:1260101, 59:02:5149001, 59:02:5122001, 59:02:5121001, 66:47:0107003
3. Земельные участки, а так же их площадь и иные сведения на период строительства представлены в таблице 3.

Данным проектом межевания образование земельных участков, которые будут отнесены к территориям общего пользования или имуществу общего пользования, в том числе в отношении которых предполагаются резервирование и (или) изъятие для государственных или муниципальных нужд не предусмотрено.

Сведения о границах территории, в отношении которой утвержден проект межевания, содержащие перечень координат характерных точек этих границ в системе координат, используемой для ведения Единого государственного реестра недвижимости приведены в приложении 1.

**Перечень пересекаемых земельных участках предназначенных для реконструкции объекта 1335**

Таблица 2

№ п/п	Кадастровый номер земельного участка/условный номер участка	Местоположение	Категория земель	Разрешенное использование (в соответствии с классификатором)	Площадь, кв. м
1	59:03:0400078:1	Пермский край, г. Березники, ул.	Земли населенных пунктов	Для объектов жилой застройки	4 904
2	59:03:0000000:7403	Пермский край, город Березники	Земли населенных пунктов	Для размещения коммуникаций	6 466
3	59:03:0000000:7413	Пермский край, г. Березники	Земли населенных пунктов	для строительства газопровода к объекту "Комплексная застройка в целях жилищного строительства в районе улиц Свердлова-Бажова г. Березники, микрорайон "Еврохим"	29 590
4	59:03:0000000:7364	Пермский край, г. Березники, район Абрамово	Земли населённых пунктов	Для размещения объектов электросетевого хозяйства	37 254
5	59:03:0000000:8556	Пермский край, г. Березники, (размещение автомобильной дороги Кунгур-Соликамск, участок "Березники-Соликамск" 292+560-313+100, транспортная развязка на км 292+560)	Земли населённых пунктов	-	11 435
6	59:03:0000000:278	Пермский край, г. Березники, в северо-восточной части территории г. Березники	Земли населённых пунктов	Для размещения автомобильных дорог и их конструктивных элементов	621 178
7	59:03:0900022:135	Пермский край, г Березники, автодорога " Кунгур-Соликамск" ( участок №6)	Земли населённых пунктов	Для размещения иных объектов промышленности, энергетики, транспорта, связи, радиовещания, телевидения, информатики, обеспечения космической деятельности, обороны, безопасности и иного специального назначения	15 088
8	59:03:0000000:7937	Пермский край, г. Березники	Земли населённых пунктов	Для размещения промышленных объектов	46 889

<b>№ п/п</b>	<b>Кадастровый номер земельного участка/условный номер участка</b>	<b>Местоположение</b>	<b>Категория земель</b>	<b>Разрешенное использование (в соответствии с классификатором)</b>	<b>Площадь, кв. м</b>
<b>9</b>	<i>59:03:0000000:8551</i>	Пермский край, г. Березники, (размещение автомобильной дороги Кунгур-Соликамск, участок "Березники-Соликамск" 292+560-313+100, транспортная развязка на км 292+560)	Земли населённых пунктов	-	11 970
<b>10</b>	<i>59:03:0000000:7154</i>	Пермский край, г. Березники, в районе БКПРУ-4	Земли населённых пунктов	Для размещения промышленных объектов	54 004
<b>11</b>	<i>59:03:0000000:7445</i>	Пермский край, городской округ г. Березники	Земли населённых пунктов	Для размещения газопроводов	933 592
<b>12</b>	<i>59:03:0000000:7435</i>	Пермский край, г. Березники	Земли населённых пунктов	Для размещения газопроводов	312 836
<b>13</b>	<i>59:03:0900022:1109</i>	Пермский край, г. Березники, в районе промплощадки БКРУ-4 (уч.2)	Земли населённых пунктов	Для размещения газопроводов	24 460
<b>14</b>	<i>59:03:0900022:138</i>	Пермский край, г. Березники, в районе БКПРУ-4	Земли населённых пунктов	Для размещения и эксплуатации объектов автомобильного транспорта и объектов дорожного хозяйства	3 237
<b>15</b>	<i>59:03:0000000:290</i>	Пермский край, г. Березники	Земли населённых пунктов	Для размещения промышленных объектов	402 031

№ п/п	Кадастровый номер земельного участка/условный номер участка	Местоположение	Категория земель	Разрешенное использование (в соответствии с классификатором)	Площадь, кв. м
16	59:37:0000000:3	<p>Пермский край, Усольский муниципальный район, Березниковское лесничество, Березниковское участковое лесничество (Березниковское), кварталы 1-22, 25, 26, 28-35, 38-41, 44-47, 50-53, 56-61, 64-68, 70-80, 85-101, Пыскорское участковое лесничество (Пыскорское), кварталы 1-154, Пригородное участковое лесничество (Пригородное), кварталы 10-40, 50-63, 87-114, 130-141, 143-178, 181-186, 189(выделы 1-4, ч.5, ч.6, 18), 190 (выдел ч.1, ч.2, 3-21), 191-212, 236, 260-264, 281-284, 290-300, Верх-Кондасское участковое лесничество (Верх-Кондасское), кварталы 1-297, Верх-Кондасское участковое лесничество (Таманское), кварталы 1-250, Романовское участковое лесничество (Романовское), кварталы 1-29, 31-101, 103-169, 171-261, Романовское участковое лесничество (Вогульское),</p>	Земли лесного фонда	Для размещения объектов лесного фонда	2 674 318 951

№ п/п	Кадастровый номер земельного участка/условный номер участка	Местоположение	Категория земель	Разрешенное использование (в соответствии с классификатором)	Площадь, кв. м
17	59:37:1810101:17	край Пермский, Усольский муниципальный район, Березниковское лесничество, Пригородное участковое лесничество, квартал № 172 (части выделов 9, 10, 11)	Земли лесного фонда	Для прочих объектов лесного хозяйства	35 269
18	59:37:0000000:2	Пермский край, Усольский район, северо-восточная часть уч. Березники-Соликамск	Земли промышленности, энергетики, транспорта, связи, радиовещания, телевидения, информатики, земли для обеспечения космической деятельности, земли обороны, безопасности и земли иного специального назначения	Для размещения и эксплуатации объектов автомобильного транспорта и объектов дорожного хозяйства	3 499 760

№ п/п	Кадастровый номер земельного участка/условный номер участка	Местоположение	Категория земель	Разрешенное использование (в соответствии с классификатором)	Площадь, кв. м
19	59:37:0000000:113	Пермский край, Усольский район, Березниковское лесничество, Усольское сельское лесничество (ТОО "Усольское", кварталы 1-44, 46-82; П/Х фабрика "Спорт", кварталы 1, 2; П/Х "Азот", кварталы 1-8; П/Х "ЖБК-4", кварталы 1-6; П/Х "БТМК", кварталы 1, 2; Совхоз "Лесной", кварталы 1-3, 6-31; Совхоз "Быгельский", кварталы 9-17, 18 (выделы 1-6, 13-18, 27-36, 44, 45, 53-55), 19-30, 31 (выделы 16-33, 43-49, 54), 32-40, 42-46; Совхоз "Березовский", кварталы 1-35; П/Х "Химзавод", кварталы 1-4, 8-10, 14, 15, 18; П/Х п/о "Сода", кварталы 5-7, 11-13, 16, 17, 19-25; П/Х "Березникхимстрой", кварталы 26-30, 33, 34, 40-43, 47, 55-60; П/Х "Уралкалий", кварталы 3, 4, 5, 31, 32, 35-39, 44-46, 48-54, 61-70)	Земли лесного фонда	Для размещения объектов лесного фонда	436 581 924
20	59:37:2740101:38	край Пермский, р-н Усольский, в районе д.Кокшарово	Земли сельскохозяйственного назначения	Для сельскохозяйственного производства	285 678
21	59:37:1890101:122	край Пермский, р-н Усольский, в районе с.Троицк	Земли сельскохозяйственного назначения	Для сельскохозяйственного производства	30 048

№ п/п	Кадастровый номер земельного участка/условный номер участка	Местоположение	Категория земель	Разрешенное использование (в соответствии с классификатором)	Площадь, кв. м
22	59:37:1890101:124	Пермский край, Усольский район, в районе с. Троицк	Земли сельскохозяйственного назначения	Для сельскохозяйственного производства	58 211
23	59:37:0000000:1966	Пермский край, Усольский муниципальный район от ПС "Северная" до ПС "Строгановская"	Земли сельскохозяйственного назначения	Для размещения объектов электросетевого хозяйства	269 237
24	59:37:0000000:2098	Пермский край, Усольский район	-	Для размещения коммуникаций	118 311
25	59:37:1890101:179	Пермский край, Усольский район, в районе с. Троицк	Земли сельскохозяйственного назначения	Для иных видов сельскохозяйственного использования	586 925
26	59:37:1930101:133	Пермский край, Усольский район, в районе с. Троицк	Земли сельскохозяйственного назначения	Для сельскохозяйственного производства	570 453
27	59:37:1930101:114	край Пермский, р-н Усольский, в районе водозабора "Извер"	Земли сельскохозяйственного назначения	Для сельскохозяйственного производства	867 744
28	59:37:1930101:122	край Пермский, р-н Усольский, в районе водозабора "Извер"	Земли сельскохозяйственного назначения	Для сельскохозяйственного производства	1 218 738



№ п/п	Кадастровый номер земельного участка/условный номер участка	Местоположение	Категория земель	Разрешенное использование (в соответствии с классификатором)	Площадь, кв. м
29	59:00:0000000:7734	Пермский край, Александровский муниципальный район, Кизеловское лесничество, Чикманское участковое лесничество (Чикманское), кварталы №№ 37-219, Яйвинское участковое лесничество (Верх-Яйвинское), кварталы №№ 21-115, Яйвинское участковое лесничество (Яйвинское), кварталы №№ 1-85, Александровское участковое лесничество (Александровское), кварталы №№ 1-191, Александровское участковое лесничество (Луньевское), кварталы №№ 1-124, Кизеловское участковое лесничество (Булатовское), кварталы №№ 1-222	Земли лесного фонда	Для размещения объектов лесного фонда	3 507 425 245,24

№ п/п	Кадастровый номер земельного участка/условный номер участка	Местоположение	Категория земель	Разрешенное использование (в соответствии с классификатором)	Площадь, кв. м
30	59:00:0000000:7862	Пермский край, Александровский муниципальный район, Кизеловское лесничество, Яйвинское (Яйвинское) участковое лесничество, кварталы №61 (части выделов 1, 4, 5, 10, 14, 15, 21, 22, 23, 24, 32, 38, 39), №67 (часть выдела 11, 58), №62 (части выделов 21, 22, 27, 28, 31, 32, 35), №20 (части выделов 5, 6), №29 (части выделов 1, 2, 4, 6), №37 (части выделов 1, 3, 4, 5), № 46 (часть выдела 3), №47 (части выделов 1 2 3 11 12 20 21 28)	Земли лесного фонда	Использование лесов в соответствии с Лесным кодексом Российской Федерации	1 134 360
31	59:02:0000000:1170	Пермский край, Александровский муниципальный р-н, Кизеловское лесничество, Александровское участковое лесничество (АКХ "Александровская" (часть)), квартал №№ 4, 22, Яйвинское участковое лесничество (АКХ "Александровская" (часть)), кварталы №№ 1-3	Земли лесного фонда	Использование лесов в соответствии с Лесным кодексом Российской Федерации	6 271 502

№ п/п	Кадастровый номер земельного участка/условный номер участка	Местоположение	Категория земель	Разрешенное использование (в соответствии с классификатором)	Площадь, кв. м
32	59:02:0000000:5301	Пермский край, Александровский муниципальный район, Кизеловское лесничество, Яйвинское участковое лесничество (Верх-Яйвинское) в квартале 111 (части выделов 2, 11, 12, 15), Яйвинское участковое лесничество (Яйвинское) в квартале 5 (части выделов 4, 5, 8, 9, 10, 20, 21, 23, 24, 25, 26, 27, 34), в квартале 6 (части выделов 6, 9, 11, 19), в квартале 7 (части выделов 19), в квартале 16 (части выделов 1, 2, 7, 9, 12), в квартале 25 (части выделов 4, 5, 18), в квартале 26 (части выделов 2, 3, 4, 5, 8), в квартале 34 ( части выделов 5, 13), в квартале 35 (части выделов 1, 4, 5, 9, 11, 13, 14, 15, 16), в квартале 44 (части	Земли лесного фонда	Для размещения промышленных объектов	480 081

№ п/п	Кадастровый номер земельного участка/условный номер участка	Местоположение	Категория земель	Разрешенное использование (в соответствии с классификатором)	Площадь, кв. м
33	59:02:0000000:4877	Пермский край, Александровский муниципальный р-н, Кизеловское лесничество, Яйвинское участковое лесничество (СПК "Колхоз Вильвенский" (часть)), кварталы №№ 1, часть 2,3,5,6 (за исключением части выдела 10), 7, часть 8,9-11, 13-15, 21-22, 31-34, Чикманское участковое лесничество (СПК "Колхоз Вильвенский" (часть)), кварталы №№ часть 2, часть 8,12,16-20,23-30,35-40, Кизеловское участковое лесничество (СПК "Колхоз Вильвенский" (часть)), кварталы №№ 41-46,50-67, Александровское участковое лесничество (СПК "Колхоз Вильвенский" (часть)), кварталы №№ 47,48,49	Земли лесного фонда	Для размещения лесной растительности	129 028 916

№ п/п	Кадастровый номер земельного участка/условный номер участка	Местоположение	Категория земель	Разрешенное использование (в соответствии с классификатором)	Площадь, кв. м
34	59:02:0000000:4879	Пермский край, Александровский муниципальный р-н, Кизеловское лесничество, Коспашское участковое лесничество (Мелковское), кварталы №№ 1-69,71-83,86- 98,101-114,118-147, часть 70, часть 84, часть 99, Коспашское участковое лесничество (Коспашское), кварталы №№ 11-15, 31-35, 50- 54, 69-73, 87-91, 104-108, 121- 125, 141-145,163, 164, Кизеловское участковое лесничество (Кизеловское), кварталы №№ 15-22, 31-34, 43- 46, 54-56, 65-66, 74-79, 85-91, 103-105, 124-127, 142-147	Земли лесного фонда	Для размещения лесной растительности	919 352 451,47
35	66:47:0000000:15	обл. Свердловская, г. Карпинск, границы земель Карпинского лесхоза	Земли лесного фонда	Для прочих объектов лесного хозяйства	5 213 672 105

Перечень образуемых земельных участков предназначенных для реконструкции объекта 1335

Таблица 3

№ п/п	Кадастровый номер исходного ЗУ	Обозначение образуемого ЗУ/Чзу	Способ образования	Площадь образуемого ЗУ/Чзу, кв. м	Местоположение образуемого ЗУ/Чзу	Категория земель исходного ЗУ	Вид разрешенного использования исходного ЗУ	Категория земель образуемого ЗУ/Чзу	Вид разрешенного использования образуемого ЗУ/ характеристика Чзу	Правообладатель исходного ЗУ	Координаты		
											№п/п	X	Y
1	59:03:0400078:1	:1/чзу1	Образование части земельного участка	211	Пермский край, г. Березники, ул. Свердлова, дом 170	Земли населенных пунктов	Для объектов жилой застройки	Земли населенных пунктов	Реконструкция объекта 1335	Общая долевая собственность (Собственники помещений многоквартирного дома)	1	674224.11	2267760.92
											2	674218.13	2267762.04
											3	674217.92	2267726.23
											4	674223.92	2267726.19
											1	674224.11	2267760.92
2	59:03:0000000:7403	:7403/чзу1	Образование части земельного участка	42	Пермский край, город Березники	Земли населенных пунктов	Для размещения коммуникаций	Земли населенных пунктов	Реконструкция объекта 1335	Муниципальная собственность (Сервитут. Общество с ограниченной ответственностью "ЕвроХим - Усольский калийный комбинат")	1	674224.11	2267760.92
											2	674224.15	2267768.43
											3	674218.17	2267768.71
											4	674218.13	2267762.04
3	59:03:0400079 59:03:0900022 59:03:0900007 59:03:0900021	:ЗУ1 (или публичный сервитут)	Образование земельного участка из земель находящихся в государственной или муниципальной собственности (или установление публичного сервитута)	36 394	Пермский край, город Березники	Земли населенных пунктов	-	Земли населенных пунктов	Коммунальное обслуживание	Муниципальная собственность	:ЗУ1(15)		
											1	674224.33	2267802.88
											2	674224.15	2267768.43
											3	674218.17	2267768.71
											4	674218.36	2267801.64
											1	674224.33	2267802.88
											:ЗУ1(7)		
											5	674411.31	2268062.24
											6	674415.50	2268057.99
											7	674412.97	2268055.55
											8	674304.75	2267858.49
											9	674224.53	2267840.43
											10	674224.50	2267834.40
											11	674218.54	2267833.04
											12	674218.61	2267845.46
											13	674300.61	2267863.67
											14	674408.48	2268059.55
											5	674411.31	2268062.24
											:ЗУ1(4)		
											15	675144.15	2268130.14
											16	675597.73	2268099.14
											17	675597.83	2268098.81
											18	675598.31	2268098.65
19	675608.97	2268097.69											
20	675609.75	2268097.39											
21	675611.36	2268092.83											
22	675139.59	2268124.80											
15	675144.15	2268130.14											
:ЗУ1(9)													
23	675011.19	2268139.23											
24	675139.58	2268130.46											
25	675139.09	2268129.76											
26	675137.52	2268127.43											
27	675135.13	2268125.10											
28	675010.63	2268133.54											
23	675011.19	2268139.23											

№ п/п	Кадастровый номер исходного ЗУ	Обозначение образуемого ЗУ/Чзу	Способ образования	Площадь образуемого ЗУ/Чзу, кв. м	Местоположение образуемого ЗУ/Чзу	Категория земель исходного ЗУ	Вид разрешенного использования исходного ЗУ	Категория земель образуемого ЗУ/Чзу	Вид разрешенного использования образуемого ЗУ/ характеристика Чзу	Правообладатель исходного ЗУ	Координаты			
											№п/п	X	Y	
														:ЗУ1(8)
														29 674700.27 2268160.49
														30 674760.99 2268156.33
														31 674762.98 2268155.44
														32 674766.90 2268155.29
														33 674770.85 2268155.09
														34 674773.33 2268155.22
														35 674773.36 2268155.48
														36 675008.27 2268139.43
														37 675007.64 2268133.74
														38 674692.80 2268155.08
														39 674700.26 2268160.48
														29 674700.27 2268160.49
														:ЗУ1(16)
														40 674659.84 2268163.25
														41 674693.66 2268160.94
														42 674693.66 2268160.93
														43 674692.95 2268160.50
														44 674689.76 2268158.48
														45 674686.92 2268156.71
														46 674685.54 2268155.57
														47 674656.34 2268157.55
														48 674657.61 2268158.68
														49 674660.68 2268160.91
														40 674659.84 2268163.25
														:ЗУ1(11)
														50 674526.92 2268172.33
														51 674581.20 2268168.62
														52 674577.73 2268163.96
														53 674577.59 2268162.89
														54 674527.84 2268166.26
														55 674506.16 2268145.36
														56 674500.14 2268146.82
														50 674526.92 2268172.33
														:ЗУ1(5)
														57 675950.15 2268291.25
														58 675950.69 2268284.26
														59 675670.45 2268088.82
														60 675615.56 2268092.54
														61 675615.62 2268092.61
														62 675615.75 2268093.44
														63 675614.61 2268097.99
														64 675667.88 2268094.35
														57 675950.15 2268291.25
														:ЗУ1(10)
														65 675996.92 2268542.76
														66 675996.52 2268536.64
														67 675978.91 2268536.22
														68 675977.42 2268468.43
														69 675971.36 2268468.72

№ п/п	Кadaстровый номер исходного ЗУ	Обозначение образуемого ЗУ/Чзу	Способ образования	Площадь образуемого ЗУ/Чзу, кв. м	Местоположение образуемого ЗУ/Чзу	Категория земель исходного ЗУ	Вид разрешенного использования исходного ЗУ	Категория земель образуемого ЗУ/Чзу	Вид разрешенного использования образуемого ЗУ/ характеристика Чзу	Правообладатель исходного ЗУ	Координаты		
											№п/п	X	Y
											70	675972.97	2268542.16
											65	675996.92	2268542.76
											:ЗУ1(3)		
											71	676098.37	2269536.72
											72	676104.40	2269533.57
											73	676103.07	2269431.22
											74	676078.85	2269409.52
											75	676059.41	2269077.38
											76	676052.84	2269014.06
											77	676031.08	2268537.47
											78	676011.78	2268537.01
											79	676012.10	2268543.15
											80	676025.37	2268543.48
											81	676046.87	2269014.59
											82	676053.44	2269077.93
											83	676072.94	2269412.17
											84	676097.00	2269434.01
											71	676098.37	2269536.72
											:ЗУ1(13)		
											85	676099.29	2269605.82
											86	676105.29	2269601.28
											87	676104.74	2269559.29
											88	676098.71	2269562.43
											85	676099.29	2269605.82
											:ЗУ1(14)		
											89	676100.15	2269669.70
											90	676106.13	2269665.72
											91	676105.66	2269629.92
											92	676099.68	2269634.47
											89	676100.15	2269669.70
											:ЗУ1(17)		
											93	676100.99	2269732.77
											94	676106.95	2269728.88
											95	676106.73	2269712.29
											96	676100.77	2269716.18
											93	676100.99	2269732.77
											:ЗУ1(6)		
											97	676095.97	2270102.72
											98	676122.75	2270058.67
											99	676106.09	2269787.13
											100	676107.47	2269768.88
											101	676107.30	2269756.12
											102	676101.35	2269760.01
											103	676101.47	2269768.83
											104	676100.09	2269787.29
											105	676116.65	2270057.18
											106	676094.26	2270094.01
											107	676094.26	2270094.03
											97	676095.97	2270102.72
											:ЗУ1(12)		



№ п/п	Кадастровый номер исходного ЗУ	Обозначение образуемого ЗУ/Чзу	Способ образования	Площадь образуемого ЗУ/Чзу, кв. м	Местоположение образуемого ЗУ/Чзу	Категория земель исходного ЗУ	Вид разрешенного использования исходного ЗУ	Категория земель образуемого ЗУ/Чзу	Вид разрешенного использования образуемого ЗУ/ характеристика Чзу	Правообладатель исходного ЗУ	Координаты		
											№п/п	X	Y
											108	676052.78	2270173.76
											109	676083.17	2270123.78
											110	676081.76	2270114.56
											111	676052.01	2270163.49
											108	676052.78	2270173.76
											:ЗУ1(1)		
											112	675150.88	2271662.72
											113	675154.02	2271657.60
											114	675151.81	2271655.74
											115	676026.06	2270217.72
											116	676023.95	2270212.77
											117	676023.70	2270210.05
											118	675144.00	2271656.92
											112	675150.88	2271662.72
											:ЗУ1(2)		
											119	674872.35	2272529.15
											120	675058.51	2272219.09
											121	675314.48	2271792.76
											122	675189.59	2271687.56
											123	675186.45	2271692.69
											124	675306.77	2271794.09
											125	675054.51	2272214.20
											126	674870.24	2272521.08
											127	674837.37	2272502.36
											128	674848.93	2272515.80
											119	674872.35	2272529.15
4	59:03:0000000:7413	:7413/чзу1	Образование части земельного участка	82	Пермский край, г. Березники	Земли населенных пунктов	для строительства газопровода к объекту "Комплексная застройка в целях жилищного строительства в районе улиц	Земли населенных пунктов	Реконструкция объекта 1335	Муниципальная собственность (Сервитут.Общество с ограниченной ответственностью "ЕвроХим - Усольский калийный комбинат")	1	674218.36	2267801.64
											2	674224.33	2267802.88
											3	674224.40	2267816.66
											4	674218.44	2267815.32
											1	674218.36	2267801.64
5	59:03:0000000:7364	:7364/чзу1	Образование части земельного участка	106	Пермский край, г. Березники, район Абрамово	Земли населённых пунктов	Для размещения объектов электросетевого хозяйства	Земли населённых пунктов	Реконструкция объекта 1335	Муниципальная собственность (Сервитут.Общество с ограниченной ответственностью "ЕвроХим - Усольский калийный комбинат")	1	674218.44	2267815.32
											2	674224.40	2267816.66
											3	674224.50	2267834.40
											4	674218.54	2267833.04
											1	674218.44	2267815.32
6	59:03:0000000:8556	Предусмотрен договор на размещение коммуникаций	-	539	Пермский край, г. Березники, (размещение автомобильной дороги Кунгур-Соликамск, участок "Березники-Соликамск" 292+560-313+100, транспортная развязка на км 292+560)	Земли населённых пунктов	-	Земли населённых пунктов	-	Собственность Пермского края	1	674417.49	2268068.13
											2	674424.63	2268066.79
											3	674415.50	2268057.99
											4	674411.31	2268062.24
											1	674417.49	2268068.13
											5	674581.20	2268168.62
											6	674659.84	2268163.25
											7	674660.68	2268160.91
											8	674657.61	2268158.68
											9	674656.34	2268157.55

№ п/п	Кадастровый номер исходного ЗУ	Обозначение образуемого ЗУ/Чзу	Способ образования	Площадь образуемого ЗУ/Чзу, кв. м	Местоположение образуемого ЗУ/Чзу	Категория земель исходного ЗУ	Вид разрешенного использования исходного ЗУ	Категория земель образуемого ЗУ/Чзу	Вид разрешенного использования образуемого ЗУ/ характеристика Чзу	Правообладатель исходного ЗУ	Координаты		
											№п/п	X	Y
											10	674577.59	2268162.89
											11	674577.73	2268163.96
											5	674581.20	2268168.62
7	59:03:000000:278	Предусмотрен договор на размещение коммуникаций	-	384	Пермский край, г. Березники, в северо-восточной части территории г. Березники	Земли населённых пунктов	Для размещения автомобильных дорог и их конструктивных элементов	Земли населённых пунктов	-	Собственность Пермского края (Постоянное (бессрочное) пользование Краевое государственное бюджетное учреждение "Управление автомобильных дорог и транспорта" Пермского края), (Сервитут. Общество с ограниченной ответственностью "ЕвроХим - Усольский калийный комбинат"), (Сервитут. Публичное акционерное общество "Корпорация ВСМПО-АВИСМА")	1	674433.32	2268083.20
											2	674440.04	2268081.64
											3	674424.63	2268066.79
											4	674417.49	2268068.13
											1	674433.32	2268083.20
											5	674483.25	2268130.74
											6	674489.49	2268129.30
											7	674462.40	2268103.19
											8	674455.87	2268104.68
											5	674483.25	2268130.74
											:278/чзy1 (4)		
											9	675956.26	2268295.52
											10	675956.11	2268291.41
											11	675956.35	2268288.21
											12	675950.69	2268284.26
											13	675950.15	2268291.25
											9	675956.26	2268295.52
:278/чзy1 (3)													
14	675969.59	2268301.05											
15	675973.72	2268300.71											
16	675973.71	2268300.31											
17	675969.35	2268297.27											
14	675969.59	2268301.05											
8	59:03:0900022:135	Предусмотрен договор на размещение коммуникаций	-	177	Пермский край, г Березники, автодорога " Кунгур-Соликамск" ( участок №6)	Земли населённых пунктов	Для размещения ных объектов промышленности, энергетики, транспорта, связи, радиовещания, телевидения, информатики, обеспечения космической деятельности, обороны,	Земли населённых пунктов	-	Собственность Пермского края (Постоянное (бессрочное) пользование. Краевое государственное бюджетное учреждение "Управление автомобильных дорог и транспорта" Пермского края))	1	674440.04	2268081.64
											2	674462.40	2268103.19
											3	674455.87	2268104.68
											4	674433.32	2268083.20
9	59:03:000000:7937	:7937/чзy1	Образование части земельного участка	406	Пермский край, г. Березники	Земли населённых пунктов	Для размещения промышленных объектов	Земли населённых пунктов	Реконструкция объекта 1335	Муниципальная собственность (Аренда. Открытое акционерное общество "МРСК Урала - Пермэнергo")	:7937/чзy1 (1)		
											1	674500.14	2268146.82
											2	674506.16	2268145.36
											3	674489.49	2268129.30
											4	674483.25	2268130.74
											1	674500.14	2268146.82
											:7937/чзy1 (2)		
											5	675975.42	2268377.85
											6	675973.72	2268300.71
7	675969.59	2268301.05											
8	675969.35	2268297.27											
9	675956.35	2268288.21											

№ п/п	Кадастровый номер исходного ЗУ	Обозначение образуемого ЗУ/Чзу	Способ образования	Площадь образуемого ЗУ/Чзу, кв. м	Местоположение образуемого ЗУ/Чзу	Категория земель исходного ЗУ	Вид разрешенного использования исходного ЗУ	Категория земель образуемого ЗУ/Чзу	Вид разрешенного использования образуемого ЗУ/ характеристика Чзу	Правообладатель исходного ЗУ	Координаты		
											№п/п	X	Y
											10	675956.11	2268291.41
											11	675956.26	2268295.52
											12	675967.75	2268303.53
											13	675968.00	2268314.95
											14	675970.60	2268314.37
											5	675975.42	2268377.85
10	59:03:0000000:8551	Предусмотрен договор на размещение коммуникаций	-	823	Пермский край, г. Березники, (размещение автомобильной дороги Кунгур-Соликамск, участок "Березники-Соликамск" 292+560-313+100 транспортная	Земли населённых пунктов	-	Земли населённых пунктов	-	Собственность Пермского края	1	675970.60	2268314.37
											2	675975.42	2268377.85
											3	675977.42	2268468.43
											4	675971.36	2268468.72
											5	675968.00	2268314.95
											1	675970.60	2268314.37
11	59:03:0000000:7154	:7154/чзу1	Образование части земельного участка	239	Пермский край, г. Березники, в районе БКПРУ-4	Земли населённых пунктов	Для размещения промышленных объектов	Земли населённых пунктов	Реконструкция объекта 1335	Муниципальная собственность (Аренда. Публичное акционерное общество "Уралкалий")		:7154/чзу1 (2)	
											1	676012.10	2268543.15
											2	676011.78	2268537.01
											3	675996.52	2268536.64
											4	675996.92	2268542.76
											1	676012.10	2268543.15
												:7154/чзу1 (1)	
											5	676083.17	2270123.78
											6	676095.97	2270102.72
											7	676094.26	2270094.03
											8	676094.26	2270094.01
											9	676081.76	2270114.56
											5	676083.17	2270123.78
12	59:03:0000000:7445	:7445/чзу1	Образование части земельного участка	609	Пермский край, городской округ г. Березники	Земли населённых пунктов	Для размещения газопроводов	Земли населённых пунктов	Реконструкция объекта 1335	Муниципальная собственность (Аренда. Публичное акционерное общество "Газпром")		:7154/чзу1 (3)	
											1	676098.71	2269562.43
											2	676104.74	2269559.29
											3	676104.40	2269533.57
											4	676098.37	2269536.72
											1	676098.71	2269562.43
												:7154/чзу1 (2)	
											5	676099.68	2269634.47
											6	676105.66	2269629.92
											7	676105.29	2269601.28
											8	676099.29	2269605.82
											5	676099.68	2269634.47
												:7154/чзу1 (4)	
											9	676100.40	2269688.95
											10	676106.38	2269685.05
											11	676106.13	2269665.72
											12	676100.15	2269669.70
											9	676100.40	2269688.95
												:7154/чзу1 (1)	
											13	676101.35	2269760.01
											14	676107.30	2269756.12
											15	676106.95	2269728.88
											16	676100.99	2269732.77
											13	676101.35	2269760.01
13	59:03:0000000:7435	:7435/чзу1	Образование части	164	Пермский край, г.	Земли населённых	Для размещения	Земли населённых	Реконструкция	Муниципальная	1	676106.38	2269685.05

№ п/п	Кадастровый номер исходного ЗУ	Обозначение образуемого ЗУ/Чзу	Способ образования	Площадь образуемого ЗУ/Чзу, кв. м	Местоположение образуемого ЗУ/Чзу	Категория земель исходного ЗУ	Вид разрешенного использования исходного ЗУ	Категория земель образуемого ЗУ/Чзу	Вид разрешенного использования образуемого ЗУ/ характеристика Чзу	Правообладатель исходного ЗУ	Координаты		
											Неп/п	X	Y
			земельного участка		Березники	пунктов	газопроводов	пунктов	объекта 1335	собственность (Аренда. Публичное акционерное общество "Газпром")	2	676106.73	2269712.29
											3	676100.77	2269716.18
											4	676100.40	2269688.95
											1	676106.38	2269685.05
14	59:03:0900022:1109	:1109/чзу1	Образование части земельного участка	278	Пермский край, г. Березники, в районе промплощадки БКРУ-4 (уч.2)	Земли населённых пунктов	Для размещения газопроводов	Земли населённых пунктов	Реконструкция объекта 1335	Муниципальная собственность	1	676052.01	2270163.49
											2	676052.78	2270173.76
											3	676029.18	2270212.59
											4	676028.50	2270211.04
											5	676027.91	2270203.13
											1	676052.01	2270163.49
15	59:03:0900022:138	:138/чзу1	Образование части земельного участка	42	Пермский край, г. Березники, в районе БКРУ-4	Земли населённых пунктов	Для размещения и эксплуатации объектов автомобильного транспорта и объектов дорожного хозяйства	Земли населённых пунктов	Реконструкция объекта 1335	Муниципальная собственность (Аренда. Публичное акционерное общество "Уралкалий")	1	676027.76	2270203.38
											2	676028.50	2270211.04
											3	676029.18	2270212.59
											4	676026.06	2270217.72
											5	676023.95	2270212.77
											6	676023.70	2270210.05
											1	676027.76	2270203.38
16	59:03:0000000:290	:290/чзу1	Образование части земельного участка	276	Пермский край, г. Березники	Земли населённых пунктов	Для размещения промышленных объектов	Земли населённых пунктов	Реконструкция объекта 1335	Муниципальная собственность	1	675154.02	2271657.60
											2	675189.59	2271687.56
											3	675186.45	2271692.69
											4	675150.88	2271662.72
											1	675154.02	2271657.60
17	59:37:0000000:3	:3/чзу1	Образование части земельного участка	25 885	Пермский край, Городской округ Город Березники, Березниковское лесничество, Пригородное (Пригородное) участковое лесничество, квартал 172 части выделов 7, 9-11, 14, 15; квартал 181 части выделов 2, 27, квартал 182 части выделов 16-18; квартал 186 части выделов 18, 19, 22; квартал 197 части выделов 13, 15-19; квартал 198 части выделов 2, 4-10, 23	Земли лесного фонда	Для размещения объектов лесного фонда	Земли лесного фонда	Реконструкция объекта 1335	Собственность Российской Федерации		:3/чзу1 (8)	
											1	674848.93	2272515.80
											2	674837.37	2272502.36
											3	674731.72	2272442.18
											4	674728.61	2272447.24
											1	674848.93	2272515.80
												:3/чзу1 (1)	
											5	674074.10	2273267.28
											6	674074.10	2273252.83
											7	674067.88	2273239.24
											8	674291.94	2273070.07
											9	674685.83	2272422.87
											10	674698.20	2272429.92
											11	674701.29	2272424.84
											12	674683.80	2272414.88
											13	674287.47	2273065.86
											14	674060.38	2273237.33
											5	674074.10	2273267.28
												:3/чзу1(7)	
											15	674101.33	2273472.48
											16	674130.16	2273375.32
											17	674117.40	2273347.44
											18	674112.77	2273351.72
											19	674123.74	2273375.68
											20	674095.78	2273469.90
											15	674101.33	2273472.48
												:3/чзу1(2)	
											21	673164.70	2276467.16

№ п/п	Кадастровый номер исходного ЗУ	Обозначение образуемого ЗУ/Чзу	Способ образования	Площадь образуемого ЗУ/Чзу, кв. м	Местоположение образуемого ЗУ/Чзу	Категория земель исходного ЗУ	Вид разрешенного использования исходного ЗУ	Категория земель образуемого ЗУ/Чзу	Вид разрешенного использования образуемого ЗУ/ характеристика Чзу	Правообладатель исходного ЗУ	Координаты													
											№п/п	X	Y											
											22	673209.41	2276441.14											
											23	673223.38	2276434.68											
											24	673392.35	2275868.53											
											25	673447.28	2275684.49											
											26	673439.83	2275688.50											
											27	673384.66	2275873.34											
											28	673218.45	2276430.25											
											29	673206.50	2276435.89											
											30	673154.79	2276465.99											
											21	673164.70	2276467.16											
														:3/чзу1(5)										
											31	671610.23	2283622.02											
											32	671611.95	2283621.92											
											33	671589.32	2283158.75											
											34	671583.32	2283158.99											
											35	671605.93	2283621.74											
											36	671608.03	2283621.95											
											31	671610.23	2283622.02											
														:3/чзу1(4)										
											37	671634.02	2284196.68											
											38	671636.49	2284196.27											
											39	671639.97	2284195.21											
											40	671612.00	2283622.94											
											41	671608.81	2283623.19											
											42	671605.99	2283623.03											
											37	671634.02	2284196.68											
														:3/чзу1(3)										
											43	671670.36	2284940.31											
											44	671676.34	2284939.58											
											45	671640.02	2284196.37											
											46	671636.56	2284197.43											
											47	671634.08	2284197.90											
											43	671670.36	2284940.31											
														:3/чзу1(6)										
											48	671687.29	2285286.73											
											49	671693.23	2285285.13											
											50	671676.38	2284940.45											
											51	671670.41	2284941.31											
											48	671687.29	2285286.73											
											18	59:37:1810101:17	:17/чзу1	Образование части земельного участка	208	Пермский край, Городской округ Город Березники, Березниковское лесничество, Пригородное (Пригородное) участковое лесничество, квартал 172 часть выдела 9	Земли лесного фонда	Для прочих объектов лесного хозяйства	Земли лесного фонда	Реконструкция объекта 1335	Собственность Российской Федерации	1	674701.29	2272424.84
																						2	674731.72	2272442.18



№ п/п	Кадастровый номер исходного ЗУ	Обозначение образуемого ЗУ/Чзу	Способ образования	Площадь образуемого ЗУ/Чзу, кв. м	Местоположение образуемого ЗУ/Чзу	Категория земель исходного ЗУ	Вид разрешенного использования исходного ЗУ	Категория земель образуемого ЗУ/Чзу	Вид разрешенного использования образуемого ЗУ/ характеристика Чзу	Правообладатель исходного ЗУ	Координаты		
											№п/п	X	Y
											28	671827.34	2277368.65
													:ЗУ1(9)
											32	671675.85	2277648.39
											33	671724.30	2277558.91
											34	671719.06	2277556.01
											35	671670.62	2277645.48
											32	671675.85	2277648.39
													:ЗУ1(2)
											36	671463.64	2278083.40
											37	671467.49	2278033.15
											38	671571.45	2277841.17
											39	671566.23	2277838.24
											40	671461.72	2278031.23
											41	671457.72	2278082.93
											36	671463.64	2278083.40
													:ЗУ1(5)
											42	671512.88	2278352.15
											43	671516.40	2278346.36
											44	671451.57	2278240.72
											45	671457.97	2278157.28
											46	671452.00	2278156.82
											47	671445.38	2278242.30
											42	671512.88	2278352.15
													:ЗУ1(6)
											48	671576.19	2278521.16
											49	671581.78	2278519.37
											50	671534.30	2278375.54
											51	671525.83	2278361.74
											52	671522.31	2278367.49
											53	671529.00	2278378.38
											48	671576.19	2278521.16
													:ЗУ1(1)
											54	671361.48	2279145.26
											55	671366.22	2279141.51
											56	671331.56	2279087.78
											57	671387.25	2278980.34
											58	671424.07	2278980.21
											59	671632.10	2278716.43
											60	671632.74	2278673.74
											61	671597.52	2278567.06
											62	671591.99	2278568.98
											63	671626.73	2278674.09
											64	671626.03	2278714.50
											65	671421.00	2278974.34
											66	671383.59	2278974.28
											67	671324.65	2279088.15
											54	671361.48	2279145.26
													:ЗУ1(12)
											68	671399.88	2279528.66
											69	671403.90	2279486.18

№ п/п	Кадастровый номер исходного ЗУ	Обозначение образуемого ЗУ/Чзу	Способ образования	Площадь образуемого ЗУ/Чзу, кв. м	Местоположение образуемого ЗУ/Чзу	Категория земель исходного ЗУ	Вид разрешенного использования исходного ЗУ	Категория земель образуемого ЗУ/Чзу	Вид разрешенного использования образуемого ЗУ/ характеристика Чзу	Правообладатель исходного ЗУ	Координаты		
											№п/п	X	Y
											70	671403.39	2279466.03
											71	671397.19	2279458.20
											72	671397.90	2279486.16
											73	671394.60	2279521.34
											68	671399.88	2279528.66
											:ЗУ1(14)		
											74	671444.54	2280318.99
											75	671450.54	2280318.66
											76	671449.11	2280289.44
											77	671445.25	2280280.38
											78	671440.03	2280282.96
											79	671443.14	2280290.28
											74	671444.54	2280318.99
											:ЗУ1(17)		
											80	672624.39	2308191.89
											81	672629.82	2308185.33
											82	672628.51	2308170.99
											83	672623.10	2308177.68
											80	672624.39	2308191.89
											:ЗУ1(4)		
											84	677703.60	2329648.45
											85	677709.19	2329646.19
											86	677639.72	2329416.05
											87	677638.60	2329432.81
											88	677638.52	2329432.83
											84	677703.60	2329648.45
											:ЗУ1(11)		
											89	678156.04	2331142.12
											90	678161.79	2331140.44
											91	678141.36	2331073.62
											92	678135.56	2331075.17
											89	678156.04	2331142.12
20	59:37:0000000:2	:2/чзу1	Образование части земельного участка	317	Пермский край, Усольский район, северо-восточная часть уч. Березники-Соликамск	Земли промышленности, энергетики, транспорта, связи, радиовещания, телевидения, информатики, земли для обеспечения космической деятельности, земли обороны, безопасности и земли иного специального назначения	Для размещения и эксплуатации объектов автомобильного транспорта и объектов дорожного хозяйства	Земли промышленности, энергетики, транспорта, связи, радиовещания, телевидения, информатики, земли для обеспечения космической деятельности, земли обороны, безопасности и земли иного специального назначения	Реконструкция объекта 1335	Муниципальная собственность (Аренда. Публичное акционерное общество "Федеральная сетевая компания Единой энергетической системы")	1	674117.40	2273347.44
											2	674112.77	2273351.72
											3	674090.78	2273303.70
											4	674095.39	2273299.34
											1	674117.40	2273347.44
21	59:37:0000000:113	:113/чзу1	Образование части земельного участка	27 730	Пермский край, Городской округ Город Березники, Березниковское лесничество, Пригородное (Совхоз «Быгельский») участковое лесничество, квартал 11 части выделов	Земли лесного фонда	Для размещения объектов лесного фонда	Земли лесного фонда	Реконструкция объекта 1335	Собственность Российской Федерации	:113/чзу1 (14)		
											1	674083.39	2273532.94
											2	674101.33	2273472.48
											3	674095.78	2273469.90
											4	674077.79	2273530.54
											1	674083.39	2273532.94





№ п/п	Кадастровый номер исходного ЗУ	Обозначение образуемого ЗУ/Чзу	Способ образования	Площадь образуемого ЗУ/Чзу, кв. м	Местоположение образуемого ЗУ/Чзу	Категория земель исходного ЗУ	Вид разрешенного использования исходного ЗУ	Категория земель образуемого ЗУ/Чзу	Вид разрешенного использования образуемого ЗУ/ характеристика Чзу	Правообладатель исходного ЗУ	Координаты		
											№п/п	X	Y
											42	671822.07	2277365.81
											43	671719.06	2277556.01
											40	671724.30	2277558.91
												:113/чзз1 (9)	
											44	671571.45	2277841.17
											45	671675.85	2277648.39
											46	671670.62	2277645.48
											47	671566.23	2277838.24
											44	671571.45	2277841.17
												:113/чзз1 (13)	
											48	671457.97	2278157.28
											49	671463.64	2278083.40
											50	671457.72	2278082.93
											51	671452.00	2278156.82
											48	671457.97	2278157.28
												:113/чзз1 (17)	
											52	671591.99	2278568.98
											53	671597.52	2278567.06
											54	671581.78	2278519.37
											55	671576.19	2278521.16
											52	671591.99	2278568.98
												:113/чзз1 (11)	
											56	671402.14	2279416.55
											57	671397.78	2279243.53
											58	671391.77	2279243.22
											59	671396.08	2279414.19
											60	671398.42	2279415.17
											56	671402.14	2279416.55
												:113/чзз1 (18)	
											61	671403.39	2279466.03
											62	671402.46	2279429.04
											63	671402.26	2279428.96
											64	671398.84	2279427.50
											65	671396.39	2279426.48
											66	671397.19	2279458.20
											61	671403.39	2279466.03
												:113/чзз1 (15)	
											67	671440.03	2280282.96
											68	671445.25	2280280.38
											69	671433.06	2280251.81
											70	671433.06	2280225.94
											71	671427.06	2280226.03
											72	671427.06	2280252.43
											67	671440.03	2280282.96
												:113/чзз1 (8)	
											73	671456.78	2280569.36
											74	671460.81	2280567.89
											75	671462.68	2280567.21
											76	671450.54	2280318.66
											77	671444.54	2280318.99

№ п/п	Кадастровый номер исходного ЗУ	Обозначение образуемого ЗУ/Чзу	Способ образования	Площадь образуемого ЗУ/Чзу, кв. м	Местоположение образуемого ЗУ/Чзу	Категория земель исходного ЗУ	Вид разрешенного использования исходного ЗУ	Категория земель образуемого ЗУ/Чзу	Вид разрешенного использования образуемого ЗУ/ характеристика Чзу	Правообладатель исходного ЗУ	Координаты		
											№п/п	X	Y
											73	671456.78	2280569.36
												:113/чзy1 (12)	
											78	671503.63	2281528.27
											79	671509.49	2281525.03
											80	671504.84	2281429.86
											81	671498.87	2281430.79
											78	671503.63	2281528.27
											:113/чзy1 (6)		
											82	671527.40	2281891.56
											83	671509.54	2281526.09
											84	671503.68	2281529.24
											85	671521.32	2281890.25
											82	671527.40	2281891.56
											:113/чзy1 (4)		
											86	671546.31	2282278.45
											87	671527.45	2281892.61
											88	671521.37	2281891.30
											89	671539.85	2282269.41
											86	671546.31	2282278.45
											:113/чзy1 (3)		
											90	671583.32	2283158.99
											91	671589.32	2283158.75
											92	671568.70	2282736.72
											93	671562.63	2282735.52
											90	671583.32	2283158.99
22	59:37:2740101:38	:38/чзy1	Образование части земельного участка	4 648	край Пермский, р-н Усольский, в районе д.Кокшарово	Земли сельскохозяйственного назначения	Для сельскохозяйственного производства	Земли сельскохозяйственного назначения	Реконструкция объекта 1335	Собственность (Седельский Павел Николаевич)	1	673935.64	2274009.57
											2	673941.07	2274012.49
											3	673724.53	2274742.14
											4	673713.32	2274758.77
											1	673935.64	2274009.57
23	59:37:1890101:122	:122/чзy1	Образование части земельного участка	225	край Пермский, р-н Усольский, в районе с.Троицк	Земли сельскохозяйственного назначения	Для сельскохозяйственного производства	Земли сельскохозяйственного назначения	Реконструкция объекта 1335	Собственность (Седельский Павел Николаевич)	1	672840.67	2276648.80
											2	672840.20	2276655.98
											3	672815.15	2276670.56
											4	672800.51	2276672.17
											1	672840.67	2276648.80
24	59:37:1890101:124	:124/чзy1	Образование части земельного участка	716	Пермский край, Усольский район, в районе с. Троицк	Земли сельскохозяйственного назначения	Для сельскохозяйственного производства	Земли сельскохозяйственного назначения	Реконструкция объекта 1335	Собственность (Седельский Павел Николаевич)	1	672016.73	2277130.85
											2	672013.94	2277141.80
											3	671931.02	2277221.03
											4	671925.46	2277218.18
											1	672016.73	2277130.85
25	59:37:0000000:1966	:1966/чзy1	Образование части земельного участка	387	Пермский край, Усольский муниципальный район от ПС "Северная" до ПС "Строгановская"	Земли сельскохозяйственного назначения	Для размещения объектов электросетевого хозяйства	Земли сельскохозяйственного назначения	Реконструкция объекта 1335	Муниципальная собственность (Сервитут. Публичное акционерное общество "Газпром")	1	671904.28	2277238.44
											2	671908.74	2277242.32
											3	671881.83	2277268.03
											4	671868.40	2277292.82
											5	671863.78	2277288.78
											6	671876.78	2277264.76
											1	671904.28	2277238.44
26	59:37:0000000:2098	:2098/чзy1	Образование части земельного участка	108	Пермский край, Усольский район	-	Для размещения коммуникаций	-	Реконструкция объекта 1335	Муниципальная собственность	1	671516.40	2278346.36
											2	671525.83	2278361.74
											3	671522.31	2278367.49

№ п/п	Кадастровый номер исходного ЗУ	Обозначение образуемого ЗУ/Чзу	Способ образования	Площадь образуемого ЗУ/Чзу, кв. м	Местоположение образуемого ЗУ/Чзу	Категория земель исходного ЗУ	Вид разрешенного использования исходного ЗУ	Категория земель образуемого ЗУ/Чзу	Вид разрешенного использования образуемого ЗУ/ характеристика Чзу	Правообладатель исходного ЗУ	Координаты		
											№п/п	X	Y
											4	671512.88	2278352.15
											1	671516.40	2278346.36
27	59:37:1890101:179	:179/чзу1	Образование части земельного участка	654	Пермский край, Усольский район, в районе с. Троицк	Земли сельскохозяйственного назначения	Для иных видов сельскохозяйственного использования	Земли сельскохозяйственного назначения	Реконструкция объекта 1335	Собственность (Смирнова Анна Анатольевна)	1	671366.22	2279141.51
											2	671396.39	2279188.26
											3	671397.78	2279243.53
											4	671391.77	2279243.22
											5	671390.43	2279190.14
											6	671361.48	2279145.26
28	59:37:1930101:133	:133/чзу1	Образование части земельного участка	4 223	Пермский край, Усольский район, в районе с. Троицк	Земли сельскохозяйственного назначения	Для сельскохозяйственного производства	Земли сельскохозяйственного назначения	Реконструкция объекта 1335	Муниципальная собственность	1	671394.60	2279521.34
											2	671399.88	2279528.66
											3	671397.05	2279558.65
											4	671426.57	2279766.48
											5	671443.79	2280183.10
											6	671433.06	2280203.46
											7	671433.06	2280225.94
											8	671427.06	2280226.03
											9	671427.06	2280202.69
											10	671437.76	2280182.51
											11	671420.61	2279767.17
											12	671391.06	2279559.14
29	59:37:1930101:114	:114/чзу1	Образование части земельного участка	5 181	край Пермский, р-н Усольский, в районе водозабора "Извер"	Земли сельскохозяйственного назначения	Для сельскохозяйственного производства	Земли сельскохозяйственного назначения	Реконструкция объекта 1335	Собственность (Смирнова Анна Анатольевна)	1	671462.68	2280567.21
											2	671504.84	2281429.86
											3	671498.87	2281430.79
											4	671456.78	2280569.37
											1	671462.68	2280567.21
30	59:37:1930101:122	:122/чзу1	Образование части земельного участка	2 780	край Пермский, р-н Усольский, в районе водозабора "Извер"	Земли сельскохозяйственного назначения	Для сельскохозяйственного производства	Земли сельскохозяйственного назначения	Реконструкция объекта 1335	Собственность (Смирнова Анна Анатольевна)	1	671539.85	2282269.41
											2	671546.31	2282278.45
											3	671568.70	2282736.72
											4	671562.63	2282735.52
											1	671539.85	2282269.41
31	59:00:0000000:7734	:7734/чзу1	Образование части земельного участка	314 831	Пермский край, Александровский муниципальный район, Кизеловское лесничество, Яйвинское (Яйвинское) участковое лесничество, Квартал 34 части выделов 12, 23; квартал 35 части выделов 10, 20, 24, 32, 43; квартал 36 части выделов 11-15, 20-23, 29, 36, 37, 40, 42; квартал 39 части выделов 13, 16, 19; квартал 40 части выделов 13, 14, 16, 24, 25, 29; квартал 41 части выделов 11, 12, 15, 18; квартал 42 части выделов 15-19, 36; квартал 43 части выделов 2, 4, 48; квартал 46 части выделов 11, 12, 21, 22	Земли лесного фонда	Для размещения объектов лесного фонда	Земли лесного фонда	Реконструкция объекта 1335	Собственность Российской Федерации			:7734/чзу1(23)
											1	671715.27	2285845.10
											2	671721.01	2285844.16
											3	671707.78	2285577.99
											4	671655.53	2285511.10
											5	671702.26	2285469.95
											6	671693.23	2285285.13
											7	671690.72	2285285.81
											8	671687.29	2285286.73
											9	671696.13	2285467.57
											10	671647.25	2285510.27
											11	671702.15	2285580.08
											1	671715.27	2285845.10
													:7734/чзу1(21)
											12	671750.04	2286547.58
13	671755.96	2286547.35											
14	671721.12	2285846.35											
15	671715.38	2285847.38											



№ п/п	Кадастровый номер исходного ЗУ	Обозначение образуемого ЗУ/Чзу	Способ образования	Площадь образуемого ЗУ/Чзу, кв. м	Местоположение образуемого ЗУ/Чзу	Категория земель исходного ЗУ	Вид разрешенного использования исходного ЗУ	Категория земель образуемого ЗУ/Чзу	Вид разрешенного использования образуемого ЗУ/ характеристика Чзу	Правообладатель исходного ЗУ	Координаты		
											№п/п	X	Y
											54	671973.60	2290932.62
											48	671973.75	2290932.69
												:7734/чзу1(2)	
											55	671496.42	2296305.31
											56	671502.23	2296302.86
											57	671484.75	2296113.57
											58	671461.75	2295859.97
											59	671421.58	2295416.30
											60	671386.64	2295033.31
											61	671330.03	2294420.50
											62	671271.00	2293778.00
											63	671217.91	2293151.46
											64	671161.78	2292532.73
											65	671302.98	2292278.15
											66	671606.18	2291738.01
											67	671698.10	2291574.20
											68	671692.58	2291572.65
											69	671692.14	2291572.53
											70	671600.94	2291735.07
											71	671297.74	2292275.23
											72	671156.25	2292531.61
											73	671211.93	2293151.99
											74	671265.02	2293778.53
											75	671324.05	2294421.06
											76	671380.66	2295033.86
											77	671415.60	2295416.84
											78	671455.77	2295860.51
											79	671478.77	2296114.12
											55	671496.42	2296305.31
												:7734/чзу1(34)	
											80	671514.88	2296440.23
											81	671509.94	2296386.42
											82	671503.11	2296312.46
											83	671500.48	2296313.60
											84	671497.30	2296314.84
											85	671503.96	2296386.98
											86	671506.49	2296414.53
											87	671507.55	2296416.21
											80	671514.88	2296440.23
												:7734/чзу1(1)	
											88	671963.73	2301410.93
											89	671969.39	2301406.89
											90	671942.65	2301116.94
											91	671850.49	2300098.11
											92	671821.50	2299783.32
											93	671694.22	2298385.21
											94	671612.29	2297498.21
											95	671531.55	2296621.77
											96	671522.39	2296522.06
											97	671520.43	2296539.56

№ п/п	Кадастровый номер исходного ЗУ	Обозначение образуемого ЗУ/Чзу	Способ образования	Площадь образуемого ЗУ/Чзу, кв. м	Местоположение образуемого ЗУ/Чзу	Категория земель исходного ЗУ	Вид разрешенного использования исходного ЗУ	Категория земель образуемого ЗУ/Чзу	Вид разрешенного использования образуемого ЗУ/ характеристика Чзу	Правообладатель исходного ЗУ	Координаты		
											№п/п	X	Y
											98	671518.46	2296544.91
											99	671525.57	2296622.32
											100	671606.31	2297498.77
											101	671688.24	2298385.76
											102	671815.52	2299783.87
											103	671844.51	2300098.66
											104	671936.67	2301117.49
											88	671963.73	2301410.93
											:7734/чзв1(35)		
											105	671972.09	2301501.65
											106	671977.95	2301499.79
											107	671972.01	2301435.34
											108	671966.44	2301440.31
											105	671972.09	2301501.65
											:7734/чзв1(18)		
											109	672070.96	2302500.47
											110	672012.08	2301869.88
											111	671979.93	2301521.19
											112	671974.07	2301523.05
											113	672006.10	2301870.44
											114	672064.77	2302498.76
											109	672070.96	2302500.47
											:7734/чзв1(27)		
											115	672108.67	2302966.29
											116	672108.94	2302966.25
											117	672110.18	2302966.01
											118	672111.40	2302965.66
											119	672111.76	2302965.52
											120	672112.22	2302965.31
											121	672112.99	2302964.83
											122	672113.42	2302964.47
											123	672114.11	2302963.67
											124	672114.41	2302963.15
											125	672088.26	2302685.75
											126	672073.06	2302522.95
											127	672070.51	2302522.25
											128	672066.87	2302521.25
											129	672082.28	2302686.31
											115	672108.67	2302966.29
											:7734/чзв1(15)		
											130	672224.10	2304161.16
											131	672212.08	2304025.00
											132	672118.13	2303002.65
											133	672114.78	2302967.12
											134	672114.31	2302967.33
											135	672113.56	2302967.56
											136	672111.79	2302967.97
											137	672108.87	2302968.44
											138	672112.15	2303003.21
											139	672206.10	2304025.54

№ п/п	Кадастровый номер исходного ЗУ	Обозначение образуемого ЗУ/Чзу	Способ образования	Площадь образуемого ЗУ/Чзу, кв. м	Местоположение образуемого ЗУ/Чзу	Категория земель исходного ЗУ	Вид разрешенного использования исходного ЗУ	Категория земель образуемого ЗУ/Чзу	Вид разрешенного использования образуемого ЗУ/ характеристика Чзу	Правообладатель исходного ЗУ	Координаты		
											№п/п	X	Y
											140	672217.98	2304160.03
											130	672224.10	2304161.16
											:7734/чзу1(17)		
											141	672340.18	2305317.90
											142	672345.50	2305311.67
											143	672268.49	2304632.60
											144	672247.43	2304425.34
											145	672224.24	2304162.68
											146	672218.11	2304161.53
											147	672241.46	2304425.92
											148	672262.53	2304633.26
											149	672280.02	2304787.46
											141	672340.18	2305317.90
											:7734/чзу1(12)		
											150	672480.84	2306664.37
											151	672480.89	2306664.29
											152	672482.27	2306662.19
											153	672483.72	2306660.07
											154	672485.22	2306657.91
											155	672486.02	2306656.78
											156	672447.41	2306315.04
											157	672366.60	2305497.70
											158	672345.78	2305314.13
											159	672340.46	2305320.40
											160	672360.64	2305498.36
											161	672441.45	2306315.70
											150	672480.84	2306664.37
											:7734/чзу1(30)		
											162	672516.59	2306927.33
											163	672486.69	2306662.74
											164	672486.69	2306662.75
											165	672485.31	2306664.80
											166	672483.93	2306666.90
											167	672482.60	2306668.99
											168	672481.56	2306670.71
											169	672510.15	2306923.76
											170	672511.05	2306924.23
											171	672512.03	2306924.75
											172	672513.73	2306925.68
											173	672515.05	2306926.43
											174	672516.58	2306927.33
											162	672516.59	2306927.33
											:7734/чзу1(14)		
											175	672623.10	2308177.68
											176	672628.51	2308170.99
											177	672601.63	2307875.30
											178	672539.92	2307133.85
											179	672516.90	2306930.12
											180	672515.56	2306929.30
											181	672514.32	2306928.57



№ п/п	Кadaстровый номер исходного ЗУ	Обозначение образуемого ЗУ/Чзу	Способ образования	Площадь образуемого ЗУ/Чзу, кв. м	Местоположение образуемого ЗУ/Чзу	Категория земель исходного ЗУ	Вид разрешенного использования исходного ЗУ	Категория земель образуемого ЗУ/Чзу	Вид разрешенного использования образуемого ЗУ/ характеристика Чзу	Правообладатель исходного ЗУ	Координаты		
											№п/п	X	Y
											182	672512.61	2306927.59
											183	672511.16	2306926.80
											184	672510.45	2306926.42
											185	672533.95	2307134.48
											186	672595.65	2307875.83
											175	672623.10	2308177.68
											:7734/чзз1(22)		
											187	672669.35	2308799.24
											188	672670.31	2308798.90
											189	672673.98	2308797.52
											190	672675.18	2308797.05
											191	672672.20	2308762.76
											192	672650.13	2308408.73
											193	672629.82	2308185.33
											194	672624.39	2308191.89
											195	672644.15	2308409.23
											196	672666.22	2308763.24
											187	672669.35	2308799.24
											:7734/чзз1(28)		
											197	672709.82	2309195.87
											198	672675.43	2308799.92
											199	672672.62	2308801.01
											200	672669.60	2308802.13
											201	672703.68	2309194.46
											202	672706.35	2309195.14
											197	672709.82	2309195.87
											:7734/чзз1(31)		
											203	672718.09	2309347.83
											204	672719.39	2309347.29
											205	672721.69	2309346.24
											206	672723.55	2309345.30
											207	672723.80	2309345.16
											208	672720.54	2309319.29
											209	672710.27	2309201.05
											210	672704.14	2309199.75
											211	672714.58	2309319.98
											203	672718.09	2309347.83
											:7734/чзз1(32)		
											212	672738.94	2309494.45
											213	672732.41	2309413.55
											214	672724.67	2309352.08
											215	672724.53	2309352.15
											216	672720.84	2309353.78
											217	672719.02	2309354.54
											218	672718.94	2309354.58
											219	672726.45	2309414.23
											220	672731.79	2309480.33
											221	672731.81	2309480.37
											222	672732.75	2309482.21
											223	672732.75	2309482.22

№ п/п	Кадастровый номер исходного ЗУ	Обозначение образуемого ЗУ/Чзу	Способ образования	Площадь образуемого ЗУ/Чзу, кв. м	Местоположение образуемого ЗУ/Чзу	Категория земель исходного ЗУ	Вид разрешенного использования исходного ЗУ	Категория земель образуемого ЗУ/Чзу	Вид разрешенного использования образуемого ЗУ/ характеристика Чзу	Правообладатель исходного ЗУ	Координаты		
											№п/п	X	Y
											224	672733.70	2309484.07
											225	672734.66	2309485.95
											226	672735.63	2309487.84
											227	672736.61	2309489.76
											228	672737.59	2309491.70
											212	672738.94	2309494.45
												:7734/чзу1(9)	
											229	672881.23	2311249.55
											230	672867.00	2311100.40
											231	672810.85	2310367.79
											232	672758.27	2309733.76
											233	672739.82	2309505.36
											234	672739.62	2309504.87
											235	672738.74	2309502.77
											236	672737.91	2309500.80
											237	672737.18	2309499.09
											238	672736.61	2309497.73
											239	672736.23	2309496.83
											240	672736.09	2309496.51
											241	672734.62	2309493.22
											242	672733.63	2309491.27
											243	672732.65	2309489.36
											244	672732.49	2309489.05
											245	672752.29	2309734.25
											246	672804.87	2310368.28
											247	672861.02	2311100.94
											248	672874.68	2311244.10
											229	672881.23	2311249.55
												:7734/чзу1(10)	
											249	673016.26	2312752.84
											250	673021.86	2312748.26
											251	673012.44	2312643.52
											252	672967.15	2312150.37
											253	672881.37	2311251.04
											254	672874.83	2311245.75
											255	672961.17	2312150.93
											256	673006.46	2312644.06
											249	673016.26	2312752.84
												:7734/чзу1(3)	
											257	673962.21	2317211.65
											258	673369.32	2315219.20
											259	673308.76	2315015.68
											260	673191.49	2314634.37
											261	673021.99	2312749.74
											262	673016.41	2312754.49
											263	673185.92	2314635.75
											264	673303.02	2315017.43
											265	673366.84	2315231.91
											266	673955.44	2317209.97
											267	673956.46	2317210.14

№ п/п	Кadaстровый номер исходного ЗУ	Обозначение образуемого ЗУ/Чзу	Способ образования	Площадь образуемого ЗУ/Чзу, кв. м	Местоположение образуемого ЗУ/Чзу	Категория земель исходного ЗУ	Вид разрешенного использования исходного ЗУ	Категория земель образуемого ЗУ/Чзу	Вид разрешенного использования образуемого ЗУ/ характеристика Чзу	Правообладатель исходного ЗУ	Координаты		
											№п/п	X	Y
											268	673960.16	2317211.08
											269	673962.20	2317211.65
											257	673962.21	2317211.65
											:7734/чзз1(1)		
											270	673961.94	2317231.79
											271	673962.81	2317231.64
											272	673965.75	2317231.03
											273	673966.20	2317230.89
											274	673966.59	2317230.75
											275	673966.91	2317230.61
											276	673967.19	2317230.47
											277	673967.41	2317230.31
											278	673967.59	2317230.15
											279	673967.68	2317230.04
											280	673967.00	2317227.77
											281	673966.92	2317227.74
											282	673966.48	2317227.35
											283	673965.94	2317226.93
											284	673965.30	2317226.46
											285	673962.73	2317224.89
											286	673961.37	2317224.16
											287	673959.39	2317223.22
											270	673961.94	2317231.79
											:7734/чзз1(6)		
											288	675079.65	2320918.38
											289	675082.72	2320917.69
											290	675085.35	2320916.49
											291	675008.78	2320660.64
											292	674356.23	2318535.81
											293	673973.61	2317249.98
											294	673971.73	2317250.69
											295	673968.01	2317252.19
											296	674350.49	2318537.56
											297	675003.04	2320662.39
											288	675079.65	2320918.38
											:7734/чзз1(7)		
											298	676165.27	2324516.62
											299	676124.76	2324381.71
											300	675748.66	2323107.33
											301	675716.20	2323024.46
											302	675085.58	2320917.27
											303	675083.27	2320918.40
											304	675082.16	2320918.70
											305	675079.88	2320919.13
											306	675710.57	2323026.53
											307	675743.03	2323109.39
											308	676119.01	2324383.43
											309	676159.00	2324516.62
											298	676165.27	2324516.62
											:7734/чзз1(5)		

№ п/п	Кadaстровый номер исходного ЗУ	Обозначение образуемого ЗУ/Чзу	Способ образования	Площадь образуемого ЗУ/Чзу, кв. м	Местоположение образуемого ЗУ/Чзу	Категория земель исходного ЗУ	Вид разрешенного использования исходного ЗУ	Категория земель образуемого ЗУ/Чзу	Вид разрешенного использования образуемого ЗУ/ характеристика Чзу	Правообладатель исходного ЗУ	Координаты		
											№п/п	X	Y
											310	677276.10	2328211.47
											311	677015.85	2327349.35
											312	676165.71	2324518.10
											313	676159.50	2324518.26
											314	677010.11	2327351.08
											315	677267.38	2328203.34
											310	677276.10	2328211.47
											:7734/чзу1(29)		
											316	677353.86	2328489.84
											317	677356.92	2328489.37
											318	677358.92	2328489.06
											319	677359.86	2328488.96
											320	677284.63	2328239.74
											321	677275.71	2328230.95
											316	677353.86	2328489.84
											:7734/чзу1(37)		
											322	677357.52	2328501.96
											323	677358.39	2328501.64
											324	677362.09	2328500.43
											325	677363.22	2328500.09
											326	677360.32	2328490.47
											327	677354.35	2328491.45
											322	677357.52	2328501.96
											:7734/чзу1(19)		
											328	677609.05	2329335.20
											329	677612.72	2329326.61
											330	677365.94	2328509.09
											331	677365.42	2328509.28
											332	677361.68	2328510.62
											333	677360.28	2328511.11
											328	677609.05	2329335.20
											:7734/чзу1(11)		
											334	678119.22	2331021.74
											335	678122.14	2331020.63
											336	678124.84	2331019.61
											337	678043.01	2330752.04
											338	677709.19	2329646.19
											339	677703.60	2329648.45
											340	678037.27	2330753.79
											334	678119.22	2331021.74
											:7734/чзу1(4)		
											341	679046.89	2335415.30
											342	679047.99	2335415.02
											343	679048.54	2335414.92
											344	679050.13	2335414.73
											345	679051.51	2335414.52
											346	679052.26	2335414.34
											347	679052.79	2335414.19
											348	678856.32	2334369.96
											349	678433.42	2332090.74

№ п/п	Кадастровый номер исходного ЗУ	Обозначение образуемого ЗУ/Чзу	Способ образования	Площадь образуемого ЗУ/Чзу, кв. м	Местоположение образуемого ЗУ/Чзу	Категория земель исходного ЗУ	Вид разрешенного использования исходного ЗУ	Категория земель образуемого ЗУ/Чзу	Вид разрешенного использования образуемого ЗУ/ характеристика Чзу	Правообладатель исходного ЗУ	Координаты		
											№п/п	X	Y
											350	678266.71	2331483.49
											351	678166.74	2331156.63
											352	678164.35	2331158.68
											353	678161.70	2331160.63
											354	678260.96	2331485.21
											355	678428.33	2332091.96
											356	678850.42	2334371.06
											341	679046.89	2335415.30
											:7734/чзу1(8)		
											357	679532.80	2338003.69
											358	679533.41	2338003.25
											359	679534.85	2338002.29
											360	679536.76	2338001.18
											361	679538.28	2338000.37
											362	679538.29	2338000.37
											363	679384.25	2337175.88
											364	679053.02	2335415.40
											365	679051.60	2335415.72
											366	679050.88	2335415.85
											367	679049.45	2335416.02
											368	679048.64	2335416.16
											369	679047.16	2335416.73
											370	679378.35	2337176.98
											357	679532.80	2338003.69
											:7734/чзу1(25)		
											371	679627.64	2338478.64
											372	679539.52	2338006.99
											373	679536.94	2338009.00
											374	679534.21	2338011.23
											375	679621.23	2338476.99
											371	679627.64	2338478.64
32	59:00:0000000:7862	:7862/чзу1	Образование части земельного участка	393	Пермский край, Александровский муниципальный район, Кизеловское лесничество, Яйвинское (Яйвинское) участковое лесничество, Квартал 47 часть выдела 14	Земли лесного фонда	Использование лесов в соответствии с Лесным кодексом Российской Федерации	Земли лесного фонда	Реконструкция объекта 1335	Собственность Российской Федерации	1	671779.75	2287026.14
											2	671782.97	2287091.27
											3	671776.94	2287090.96
											4	671773.70	2287025.51
											5	671776.35	2287025.84
											1	671779.75	2287026.14
											:1170/чзу1(4)		
											1	671961.89	2290813.50
											2	671967.48	2290805.95
											3	671966.75	2290791.09
											4	671960.39	2290783.12
											1	671961.89	2290813.50
											:1170/чзу1(3)		
											5	671976.87	2290995.83
											6	671973.75	2290932.69
											7	671967.64	2290929.72
											8	671970.69	2290991.18
											5	671976.87	2290995.83



№ п/п	Кадастровый номер исходного ЗУ	Обозначение образуемого ЗУ/Чзу	Способ образования	Площадь образуемого ЗУ/Чзу, кв. м	Местоположение образуемого ЗУ/Чзу	Категория земель исходного ЗУ	Вид разрешенного использования исходного ЗУ	Категория земель образуемого ЗУ/Чзу	Вид разрешенного использования образуемого ЗУ/ характеристика Чзу	Правообладатель исходного ЗУ	Координаты		
											№п/п	X	Y
					Кизеловское лесничество, Яйвинское (Яйвинское) участковое лесничество, Квартал 35 часть выдела 31						4	671963.73	2301410.93
											1	671966.44	2301440.31
											:5301/чзу1 (2)		
											6	671974.07	2301523.05
											7	671979.93	2301521.19
											8	671977.95	2301499.79
											9	671972.09	2301501.65
											6	671974.07	2301523.05
36	59:02:0000000:4877	:4877/чзу1	Образование части земельного участка	924	Пермский край, Александровский муниципальный район, Кизеловское лесничество, Чикманское (СПК «Колхоз Вильвенский») участковое лесничество, Квартал 40 части выделов 20, 25	Земли лесного фонда	Для размещения лесной растительности	Земли лесного фонда	Реконструкция объекта 1335	Собственность Российской Федерации	:4877/чзу1 (1)		
											1	677638.52	2329432.83
											2	677638.60	2329432.81
											3	677639.72	2329416.05
											4	677612.72	2329326.61
											5	677609.05	2329335.20
											1	677638.52	2329432.83
											:4877/чзу1 (2)		
											6	678135.56	2331075.17
											7	678141.36	2331073.62
											8	678124.84	2331019.61
											9	678119.22	2331021.74
											6	678135.56	2331075.17
37	59:02:0000000:4879	:4879/чзу1	Образование части земельного участка	120 707	Пермский край, Александровский муниципальный район, Кизеловское лесничество, Коспашское (Мелковское) участковое лесничество, Квартал 6 части выделов 6, 8, 10, 12, 13; квартал 7 части выделов 1, 5-8, 14, 16; квартал 8 части выделов 7, 10, 11, 13, 14, 19-20; квартал 9 части выделов 8, 9, 34; квартал 10 части выделов 7, 9-14, 16, 21, 28; квартал 11 части выделов 1, 3, 4; квартал 15 части выделов 14, 18, 20-24, 26, 30, 34, 36; квартал 16 части выделов 9, 10, 12, 14-17, 19, 21, 31; квартал 17 части выделов 2, 10-13, 18, 24, 34; квартал 18 части выделов 6-10, 12, 13; квартал 19 части выделов 1-5, 14; квартал 20 части выделов 2, 16	Земли лесного фонда	Для размещения лесной растительности	Земли лесного фонда	Реконструкция объекта 1335	Собственность Российской Федерации	:4879/чзу1 (6)		
											1	679737.65	2339067.49
											2	679735.53	2339069.14
											3	679734.83	2339069.70

№ п/п	Кадастровый номер исходного ЗУ	Обозначение образуемого ЗУ/Чзу	Способ образования	Площадь образуемого ЗУ/Чзу, кв. м	Местоположение образуемого ЗУ/Чзу	Категория земель исходного ЗУ	Вид разрешенного использования исходного ЗУ	Категория земель образуемого ЗУ/Чзу	Вид разрешенного использования образуемого ЗУ/ характеристика Чзу	Правообладатель исходного ЗУ	Координаты			
											№п/п	X	Y	
												4	679734.08	2339070.22
												5	679733.36	2339070.61
												6	679732.63	2339070.82
												7	679732.18	2339070.84
												8	679621.23	2338476.99
												9	679627.64	2338478.64
												1	679737.65	2339067.49
												:4879/чзү1 (3)		
												10	679817.14	2341130.68
												11	679816.87	2341130.90
												12	679816.66	2341131.04
												13	679816.37	2341131.17
												14	679816.05	2341131.28
												15	679815.47	2341131.36
												16	679815.30	2341131.36
												17	679814.89	2341131.33
												18	679814.41	2341131.25
												19	679813.87	2341131.12
												20	679813.27	2341130.93
												21	679812.61	2341130.67
												22	679811.91	2341130.33
												23	679811.20	2341129.95
												24	679951.97	2340247.31
												25	679732.53	2339072.74
												26	679732.60	2339072.69
												27	679733.49	2339071.94
												28	679734.87	2339070.72
												29	679736.53	2339069.35
												30	679737.34	2339068.78
												31	679737.84	2339068.51
												32	679957.96	2340246.72
												10	679817.14	2341130.68
												:4879/чзү1 (5)		
												33	679810.70	2341133.08
												34	679812.56	2341134.41
												35	679813.76	2341135.08
												36	679814.57	2341135.44
												37	679815.34	2341135.72
												38	679816.29	2341135.98
												39	679714.72	2341772.74
												40	679709.09	2341770.18
												33	679810.70	2341133.08
												:4879/чзү1 (4)		
												41	679708.83	2341771.84
												42	679713.30	2341773.66
												43	679714.52	2341774.05



№ п/п	Кадастровый номер исходного ЗУ	Обозначение образуемого ЗУ/Чзу	Способ образования	Площадь образуемого ЗУ/Чзу, кв. м	Местоположение образуемого ЗУ/Чзу	Категория земель исходного ЗУ	Вид разрешенного использования исходного ЗУ	Категория земель образуемого ЗУ/Чзу	Вид разрешенного использования образуемого ЗУ/ характеристика Чзу	Правообладатель исходного ЗУ	Координаты			
											№п/п	X	Y	
												44	679413.57	2343660.84
												45	679407.72	2343659.86
												41	679708.83	2341771.84
												:4879/чзу1 (8)		
												46	679407.17	2343663.28
												47	679408.42	2343663.52
												48	679409.58	2343663.76
												49	679411.76	2343664.18
												50	679413.00	2343664.37
												51	679412.23	2343669.22
												52	679411.90	2343669.71
												53	679411.65	2343670.43
												54	679411.46	2343671.32
												55	679411.29	2343672.23
												56	679411.14	2343673.02
												57	679410.88	2343673.77
												58	679410.64	2343674.03
												59	679410.30	2343674.16
												60	679409.54	2343674.23
												61	679408.87	2343674.20
												62	679408.11	2343674.10
												63	679407.29	2343673.92
												64	679406.43	2343673.66
												65	679406.00	2343673.50
												66	679405.57	2343673.32
												46	679407.17	2343663.28
												:4879/чзу1 (1)		
												67	679405.09	2343676.36
												68	679405.52	2343676.56
												69	679406.24	2343676.83
												70	679407.62	2343677.18
												71	679408.86	2343677.29
												72	679410.38	2343677.05
												73	679411.02	2343676.79
												74	679072.43	2345799.57
												75	679322.64	2348005.92
												76	679761.28	2351875.69
												77	679933.97	2353383.77
												78	679928.22	2353386.27
												79	679755.32	2351876.37
												80	679316.68	2348006.60
												81	679066.42	2345799.84
												67	679405.09	2343676.36
												:4879/чзу1(2)		
												82	680157.37	2358314.06
												83	680157.01	2358314.43

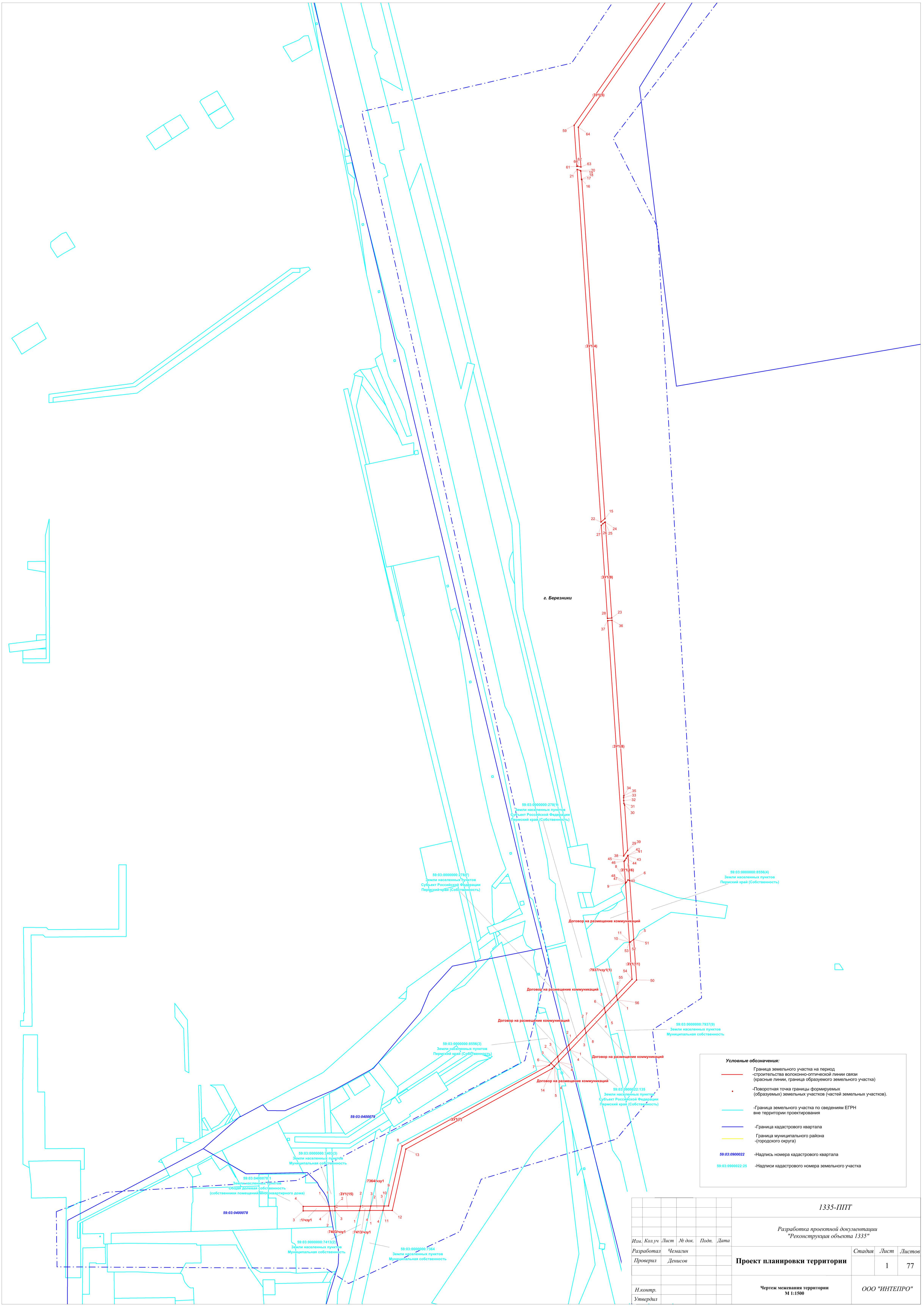
№ п/п	Кадастровый номер исходного ЗУ	Обозначение образуемого ЗУ/Чзу	Способ образования	Площадь образуемого ЗУ/Чзу, кв. м	Местоположение образуемого ЗУ/Чзу	Категория земель исходного ЗУ	Вид разрешенного использования исходного ЗУ	Категория земель образуемого ЗУ/Чзу	Вид разрешенного использования образуемого ЗУ/ характеристика Чзу	Правообладатель исходного ЗУ	Координаты		
											№п/п	X	Y
											84	680156.27	2358315.20
											85	680155.51	2358316.02
											86	680154.71	2358316.89
											87	680153.88	2358317.85
											88	680153.45	2358318.35
											89	680153.00	2358318.89
											90	680152.54	2358319.44
											91	680151.54	2358320.68
											92	680073.72	2354789.21
											93	680065.53	2354633.30
											94	680015.09	2354144.89
											95	679928.82	2353391.49
											96	679934.57	2353389.01
											97	680021.05	2354144.23
											98	680071.50	2354632.76
											99	680079.72	2354788.94
											82	680157.37	2358314.06
											:4879/чзу1(7)		
											100	680154.26	2358444.43
											101	680155.11	2358443.19
											102	680156.39	2358441.46
											103	680157.73	2358439.77
											104	680159.11	2358438.12
											105	680160.10	2358436.98
											106	680164.83	2358651.46
											107	680159.03	2358660.73
											100	680154.26	2358444.43
38	66:47:0107003	:ЗУ1 (или публичный сервитут)	Образование земельного участка из земель находящихся в государственной или муниципальной собственности (или установление публичного сервитута)	138	Свердловская область, г. Карпинск, п. Верхняя Косьва	Земли населенных пунктов	-	Земли населенных пунктов	Коммунальное обслуживание	Муниципальная собственность	1	683355.90	1410153.57
											2	683355.01	1410182.43
											3	683349.09	1410179.66
											4	683349.62	1410162.52
											5	683353.33	1410157.22
											1	683355.90	1410153.57
39	66:47:0000000:15	:15/чзу1	Образование части земельного участка	256 321	Свердловская область, Городской округ Карпинск, границы земель Карпинского лесхоза, Карпинское лесничество Кытлымское участковое лесничество Тыпильский участок квартала 171 (части выделов 25, 32), 176 (части выделов 18, 20, 21, 22, 23), 177 (части выделов 2, 17, 18, 19, 20, 21, 22), 178 (части выделов 14, 15, 16, 19, 20)	Земли лесного фонда	Для прочих объектов лесного хозяйства	Земли лесного фонда	Реконструкция объекта 1335	Собственность Российской Федерации	1	683349.09	1410179.66
											2	683355.01	1410182.44
											3	683345.39	1410496.67
											4	683332.41	1411034.78
											5	683312.87	1411766.37
											6	683248.05	1413503.70
											7	683078.20	1414171.70
											8	682481.90	1416460.58
											9	682403.80	1416740.80
											10	682238.45	1417397.24
											11	681953.13	1418497.77
											12	681869.71	1418788.17

№ п/п	Кадастровый номер исходного ЗУ	Обозначение образуемого ЗУ/Чзу	Способ образования	Площадь образуемого ЗУ/Чзу, кв. м	Местоположение образуемого ЗУ/Чзу	Категория земель исходного ЗУ	Вид разрешенного использования исходного ЗУ	Категория земель образуемого ЗУ/Чзу	Вид разрешенного использования образуемого ЗУ/ характеристика Чзу	Правообладатель исходного ЗУ	Координаты				
											№п/п	X	Y		
					выделов 19, 19, 19, 19, 20, 22, 23), 179 (части выделов 2, 13, 14, 15, 16, 22, 23), 180 (части выделов 11, 12, 13, 14, 15, 21), 181 (части выделов 8, 16, 17, 18, 30, 33), 182 (части выделов 13, 19, 23, 41), 183 (части выделов 1, 7, 9, 10, 11, 26, 27, 36, 37, 59), 184 (части выделов 3, 6, 7, 8, 21, 22), 185 (части выделов 2, 3, 4, 7, 8, 9, 24, 26), 186 (части выделов 5, 6, 7, 8, 9, 10, 30), 187 (части выделов 1, 2, 3, 4, 5, 6, 7, 8, 17, 18), 188 (части выделов 1, 2, 3, 4, 5, 6, 7, 18, 20), 189 (части выделов 1, 2, 3, 33), 190 (части выделов 4, 5, 10, 11, 12, 13, 15, 16, 17, 18, 19, 20, 21, 30, 47, 48, 49); Кытлымское участковое лесничество Кытлымский участок кварталы 44 (часть выдела 21), 54 (части выделов 7, 8, 9, 18, 33, 37, 38, 47, 48, 49, 50, 51, 58, 60), 63 (части выделов 48, 51, 53, 54, 57, 58), 65 (части выделов 20, 24, 28, 29, 31, 32, 33), 66 (части выделов 1, 2, 3, 4, 5, 9, 11, 15, 17, 18, 20, 22, 23, 24, 26, 27, 39, 40), 73 (части выделов 3, 6, 7, 9, 10, 21, 22, 23), 74 (части выделов 1, 2, 3, 30)								13	681916.18	1421567.74
													14	681917.72	1422028.82
													15	681925.95	1422318.88
													16	681949.38	1423918.48
													17	681959.62	1424611.19
													18	681969.61	1425288.70
													19	681970.48	1425704.82
													20	681864.72	1426752.69
													21	681787.29	1427449.88
													22	681661.75	1428613.67
													23	681597.48	1429209.30
													24	681412.20	1430923.96
													25	681298.92	1431972.71
													26	681245.74	1432464.10
													27	681187.96	1432999.74
													28	681037.57	1434381.69
													29	680928.69	1435361.21
													30	680830.37	1436313.95
													31	680401.41	1440269.89
													32	679707.27	1441747.46
													33	680123.70	1442369.75
													34	680850.25	1443464.51
													35	681144.09	1443907.23
													36	681421.01	1444331.69
													37	681805.98	1444599.96
													38	682275.85	1444934.13
													39	682685.81	1445225.93
													40	683117.38	1445533.27
													41	683320.60	1445677.57
													42	683760.62	1445991.05
													43	683976.09	1446144.58
													44	684130.33	1446258.32
													45	684204.32	1446158.30
													46	684402.43	1446297.10
													47	684503.56	1446361.36
													48	684719.47	1446523.60
													49	684785.51	1446589.70
													50	684919.44	1446792.59
													51	685051.38	1446747.22
													52	685132.18	1446801.71
													53	685264.34	1446901.77
													54	685401.95	1447000.09
													55	685501.84	1447106.80
													56	685619.47	1447306.45
													57	685744.13	1447360.90
													58	686097.56	1447375.42
													59	686273.75	1447378.86
													60	686472.96	1447386.17
													61	686587.98	1447387.60
													62	686750.51	1447389.49

№ п/п	Кадастровый номер исходного ЗУ	Обозначение образуемого ЗУ/Чзу	Способ образования	Площадь образуемого ЗУ/Чзу, кв. м	Местоположение образуемого ЗУ/Чзу	Категория земель исходного ЗУ	Вид разрешенного использования исходного ЗУ	Категория земель образуемого ЗУ/Чзу	Вид разрешенного использования образуемого ЗУ/ характеристика Чзу	Правообладатель исходного ЗУ	Координаты		
											№п/п	X	Y
											63	686778.41	1447393.87
											64	687324.27	1447409.01
											65	687745.63	1447419.39
											66	687899.64	1447423.66
											67	687899.47	1447429.66
											68	687745.47	1447425.39
											69	687324.11	1447415.00
											70	686778.05	1447399.86
											71	686750.22	1447395.49
											72	686587.90	1447393.60
											73	686472.85	1447392.17
											74	686273.60	1447384.86
											75	686097.42	1447381.41
											76	685743.31	1447366.88
											77	685615.35	1447311.31
											78	685497.24	1447110.66
											79	685398.23	1447004.80
											80	685260.83	1446906.63
											81	685128.77	1446806.64
											82	685050.55	1446753.87
											83	684916.97	1446799.74
											84	684781.06	1446593.73
											85	684715.70	1446528.26
											86	684500.24	1446366.36
											87	684399.16	1446302.13
											88	684205.61	1446166.44
											89	684131.63	1446266.65
											90	683972.59	1446149.46
											91	683757.14	1445995.94
											92	683317.12	1445682.45
											93	683113.90	1445538.14
											94	682682.33	1445230.81
											95	682272.37	1444939.01
											96	681802.54	1444604.88
											97	681416.65	1444335.96
											98	681139.08	1443910.54
											99	680845.25	1443467.84
											100	680118.71	1442373.08
											101	679700.38	1441748.01
											102	680395.49	1440268.74
											103	680824.39	1436313.31
											104	680922.72	1435360.58
											105	681031.60	1434381.03
											106	681181.99	1432999.10
											107	681239.77	1432463.46
											108	681292.94	1431972.07
											109	681406.23	1430923.33
											110	681591.50	1429208.66
											111	681655.77	1428613.04
											112	681781.32	1427449.24

№ п/п	Кадастровый номер исходного ЗУ	Обозначение образуемого ЗУ/Чзу	Способ образования	Площадь образуемого ЗУ/Чзу, кв. м	Местоположение образуемого ЗУ/Чзу	Категория земель исходного ЗУ	Вид разрешенного использования исходного ЗУ	Категория земель образуемого ЗУ/Чзу	Вид разрешенного использования образуемого ЗУ/ характеристика Чзу	Правообладатель исходного ЗУ	Координаты		
											№п/п	X	Y
											113	681858.74	1426752.08
											114	681964.58	1425704.61
											115	681963.62	1425288.76
											116	681953.63	1424611.28
											117	681943.39	1423918.57
											118	681919.96	1422319.02
											119	681911.73	1422028.96
											120	681910.20	1421567.82
											121	681863.71	1418787.82
											122	681947.33	1418496.22
											123	682232.64	1417395.77
											124	682398.00	1416739.29
											125	682476.10	1416459.05
											126	683072.38	1414170.22
											127	683242.02	1413503.16
											128	683306.86	1411766.34
											129	683326.41	1411034.64
											130	683339.39	1410496.52
											1	683349.09	1410179.66





г. Березники

**Условные обозначения:**

- Граница земельного участка на период строительства волоконно-оптической линии связи (красные линии, граница образуемого земельного участка)
- Поворотная точка границы формируемых (образуемых) земельных участков (частей земельных участков).
- Граница земельного участка по сведениям ЕГРН вне территории проектирования
- Граница кадастрового квартала
- Граница муниципального района (городского округа)
- 59-03-0900022 -Надпись номера кадастрового квартала
- 59-03-0900022-25 -Надпись кадастрового номера земельного участка

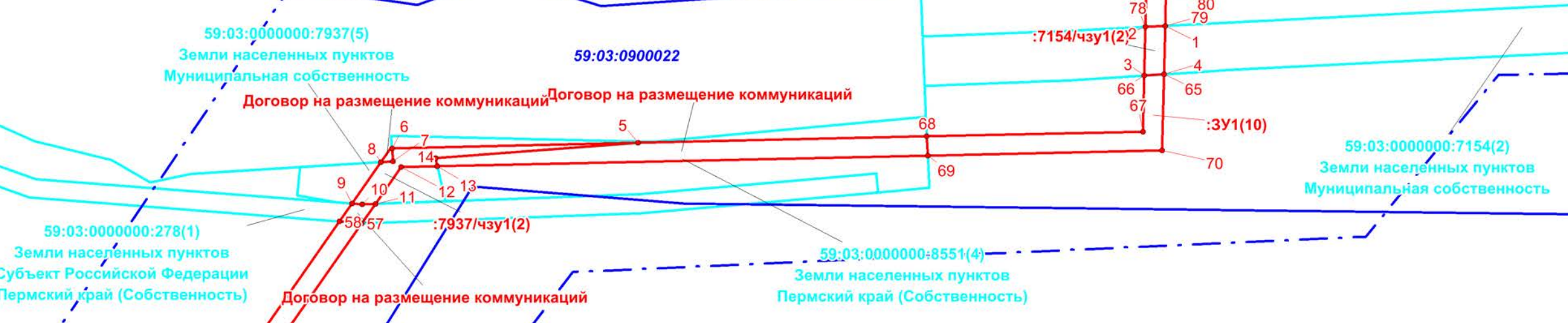
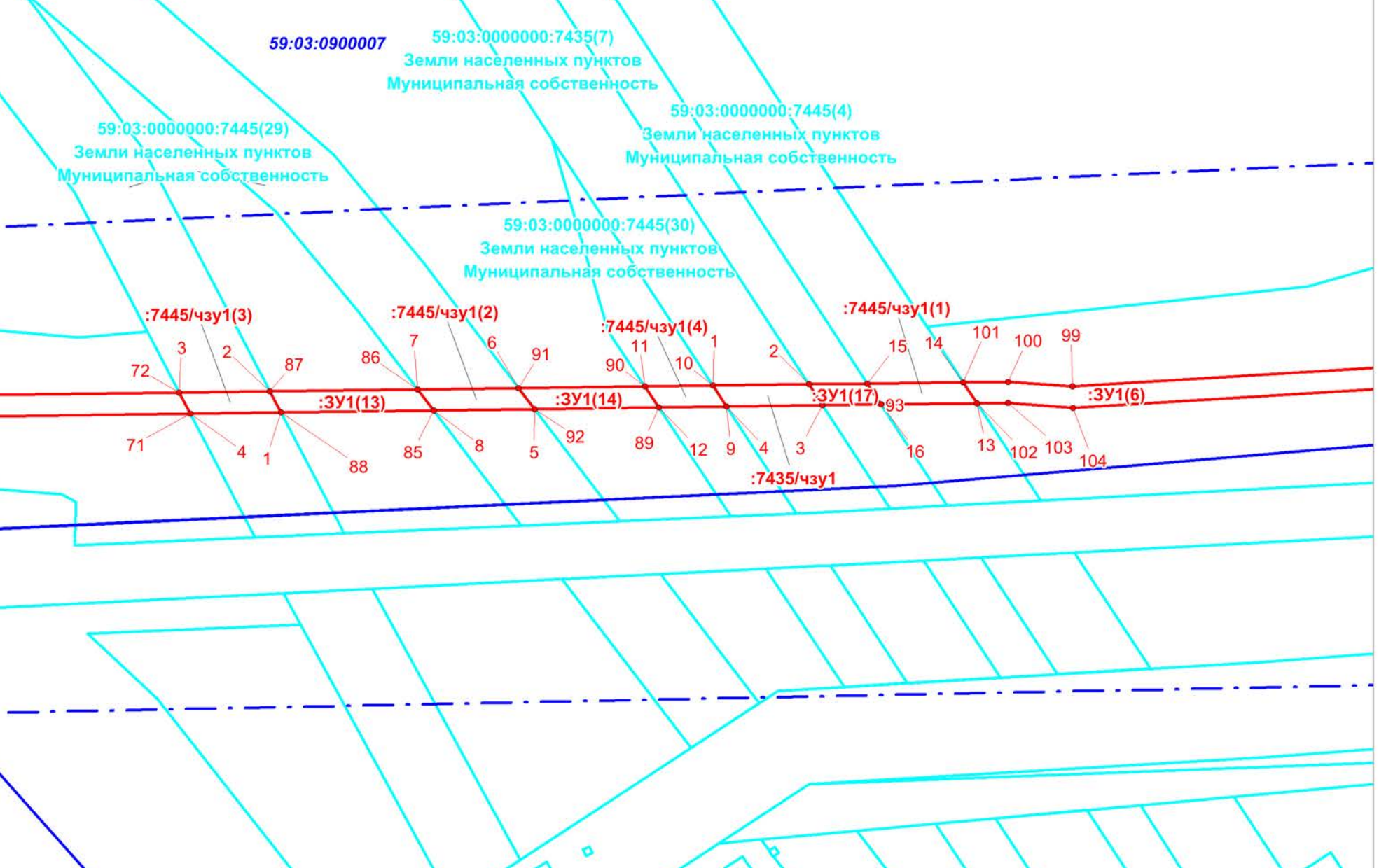
<b>1335-ППТ</b>					
<i>Разработка проектной документации "Реконструкция объекта 1335"</i>					
Изм.	Кол.уч.	Лист	№ док.	Подп.	Дата
Разработал	Чемасов				
Проверил	Демисов				
<b>Проект планировки территории</b>					Стадия
					Лист
					Листов
Чертеж межевания территории М 1:1500					1
ООО "ИНТЕПРО"					77



г.Березники

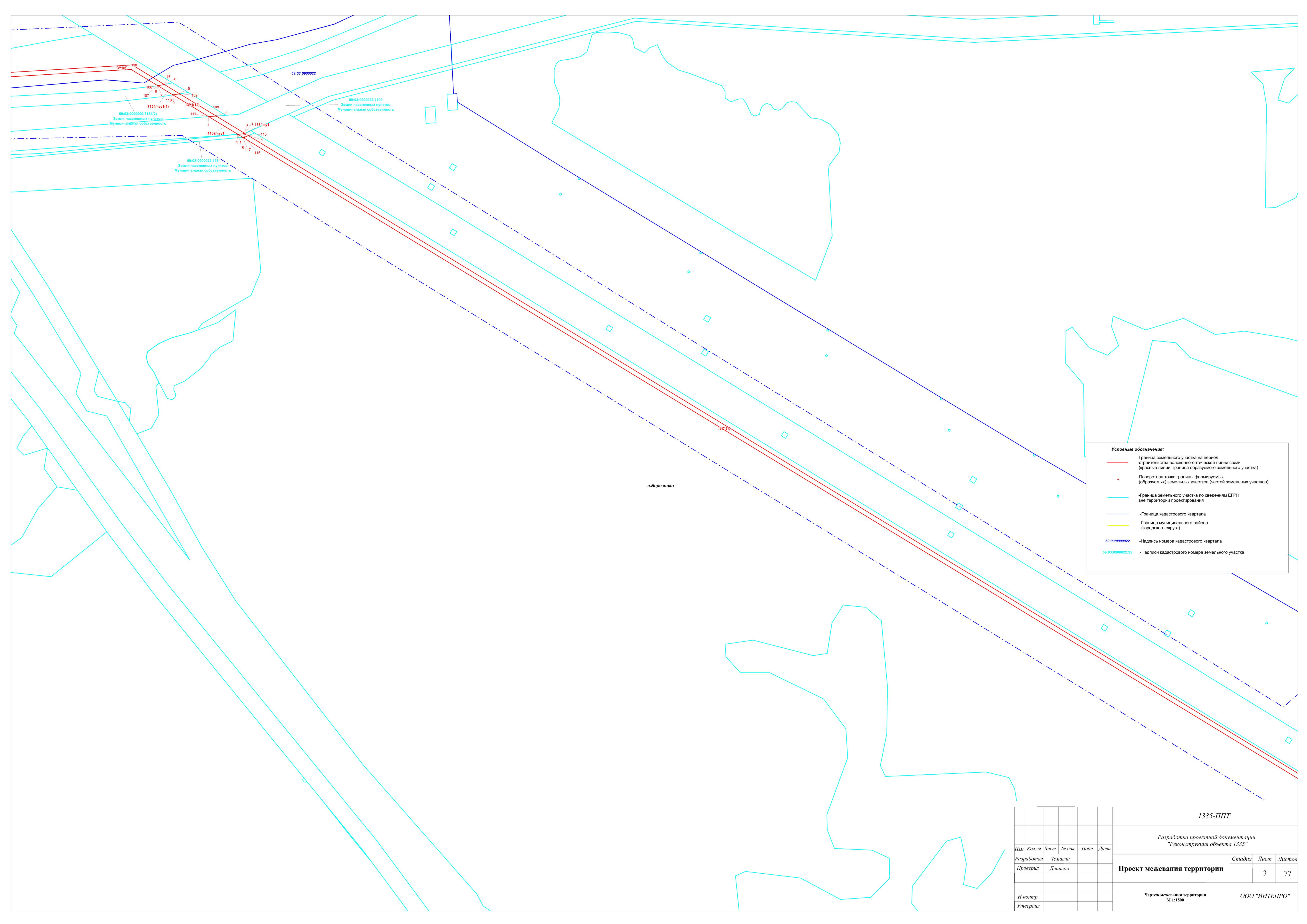
**Условные обозначения:**

	Граница земельного участка на период строительства волоконно-оптической линии связи (красные линии, граница образуемого земельного участка)
	Поворотная точка границы формируемых (образуемых) земельных участков (частей земельных участков)
	Граница земельного участка по сведениям ЕГРН вне территории проектирования
	Граница кадастрового квартала
	Граница муниципального района (городского округа)
	59-03-0900022 - Надпись номера кадастрового квартала
	59-03-0900022:25 - Надпись кадастрового номера земельного участка



					1335-ППТ				
					Разработка проектной документации "Реконструкция объекта 1335"				
Изм.	Кол.уч.	Лист	№ док.	Подп.	Дата	<b>Проект межевания территории</b>	Стадия	Лист	Листов
Разработал	Чемасин						2	77	
Проверил	Демисов								
Н.контр.						Чертеж межевания территории М 1:1500	ООО "ИНТЕПРО"		
Утвердил									





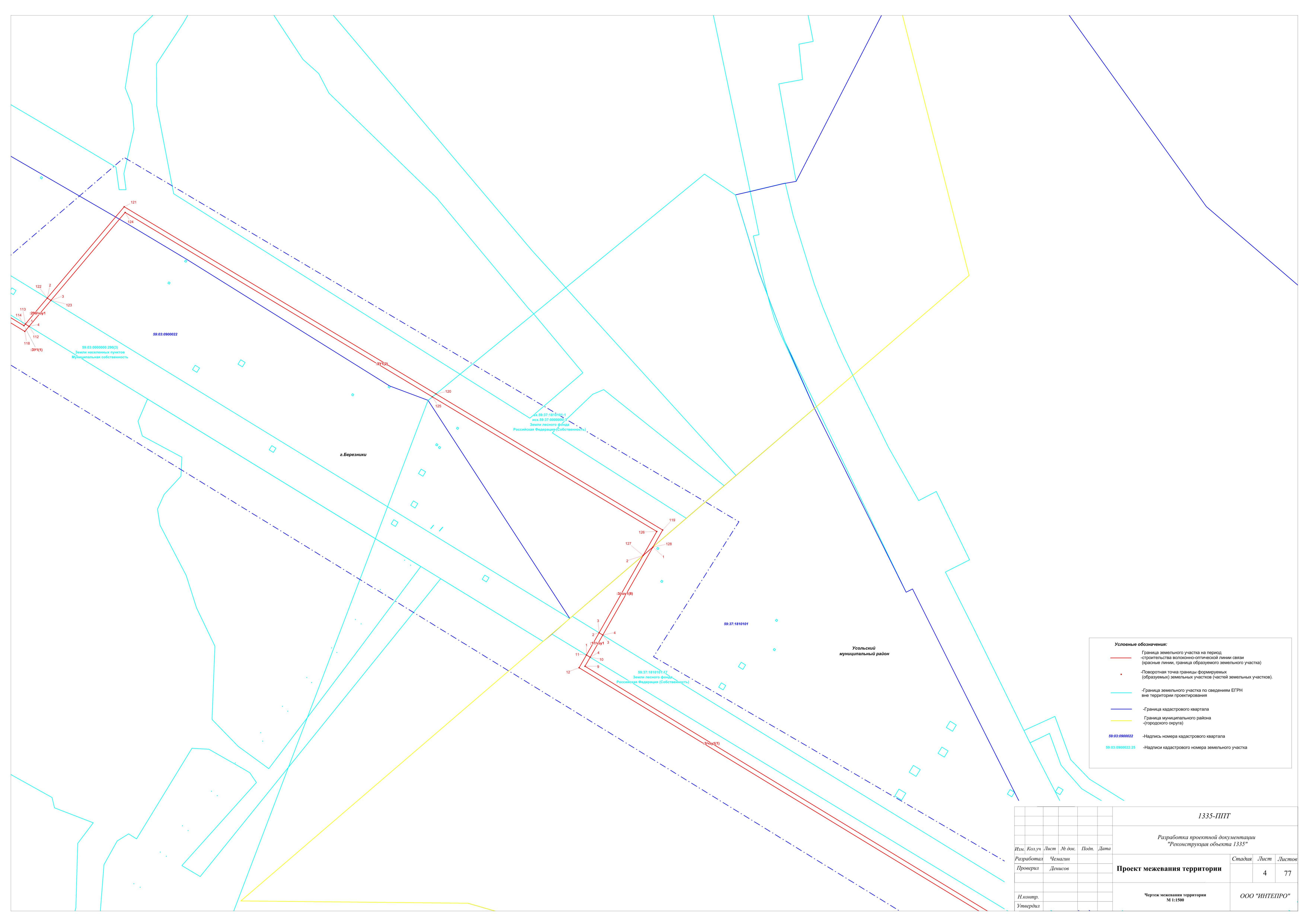
г.Березники

**Условные обозначения:**

- Граница земельного участка на период строительства волоконно-оптической линии связи (красные линии, граница образуемого земельного участка)
- -Поворотная точка границы формируемых (образуемых) земельных участков (частей земельных участков).
- -Граница земельного участка по сведениям ЕГРН вне территории проектирования
- -Граница кадастрового квартала
- -Граница муниципального района (городского округа)
- 59-03-0900022 -Надпись номера кадастрового квартала
- 59-03-0900022-25 -Надпись кадастрового номера земельного участка

					<b>1335-ППТ</b>				
					<i>Разработка проектной документации "Реконструкция объекта 1335"</i>				
<i>Изм.</i>	<i>Кол.уч.</i>	<i>Лист</i>	<i>№ док.</i>	<i>Подп.</i>	<i>Дата</i>	<b>Проект межевания территории</b>	<i>Стадия</i>	<i>Лист</i>	<i>Листов</i>
		Чемасин						3	77
		Денисов							
<i>Н.контр.</i>						<b>Чертеж межевания территории М 1:1500</b>	<b>ООО "ИНТЕПРО"</b>		
<i>Утвердил</i>									

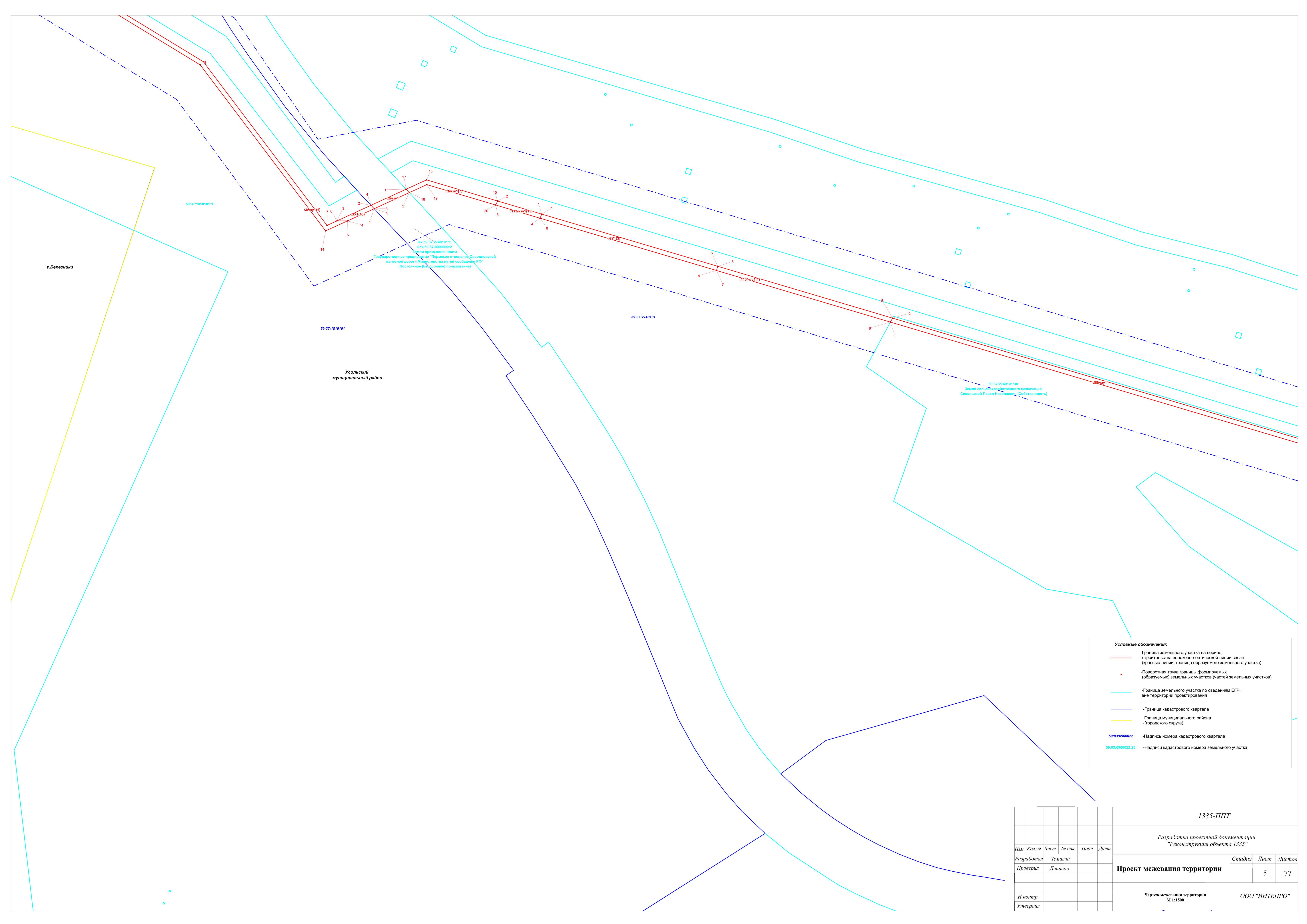




- Условные обозначения:**
- Граница земельного участка на период строительства волоконно-оптической линии связи (красные линии, граница образуемого земельного участка)
  - Поворотная точка границы формируемых (образуемых) земельных участков (частей земельных участков).
  - Граница земельного участка по сведениям ЕГРН вне территории проектирования
  - Граница кадастрового квартала
  - Граница муниципального района (городского округа)
  - 59-03-0900022 -Надпись номера кадастрового квартала
  - 59-03-0900022.25 -Надпись кадастрового номера земельного участка

					<b>1335-ППТ</b>				
					<i>Разработка проектной документации "Реконструкция объекта 1335"</i>				
Изм.	Кол.уч.	Лист	№ док.	Подп.	Дата	<b>Проект межевания территории</b>			
Разработал	Чемасин							Стадия	Лист
Проверил	Демисов							4	77
					<b>Чертеж межевания территории М 1:1500</b>		<b>ООО "ИНТЕПРО"</b>		
Н.контр.									
Утвердил									





вк. 59:37:2740101:1  
 иск. 59:37:0000000:2  
 Земли промышленности  
 Государственное предприятие "Пермское отделение Свердловской  
 железной дороги Министерства путей сообщения РФ"  
 (Постоянное (вещное) пользование)

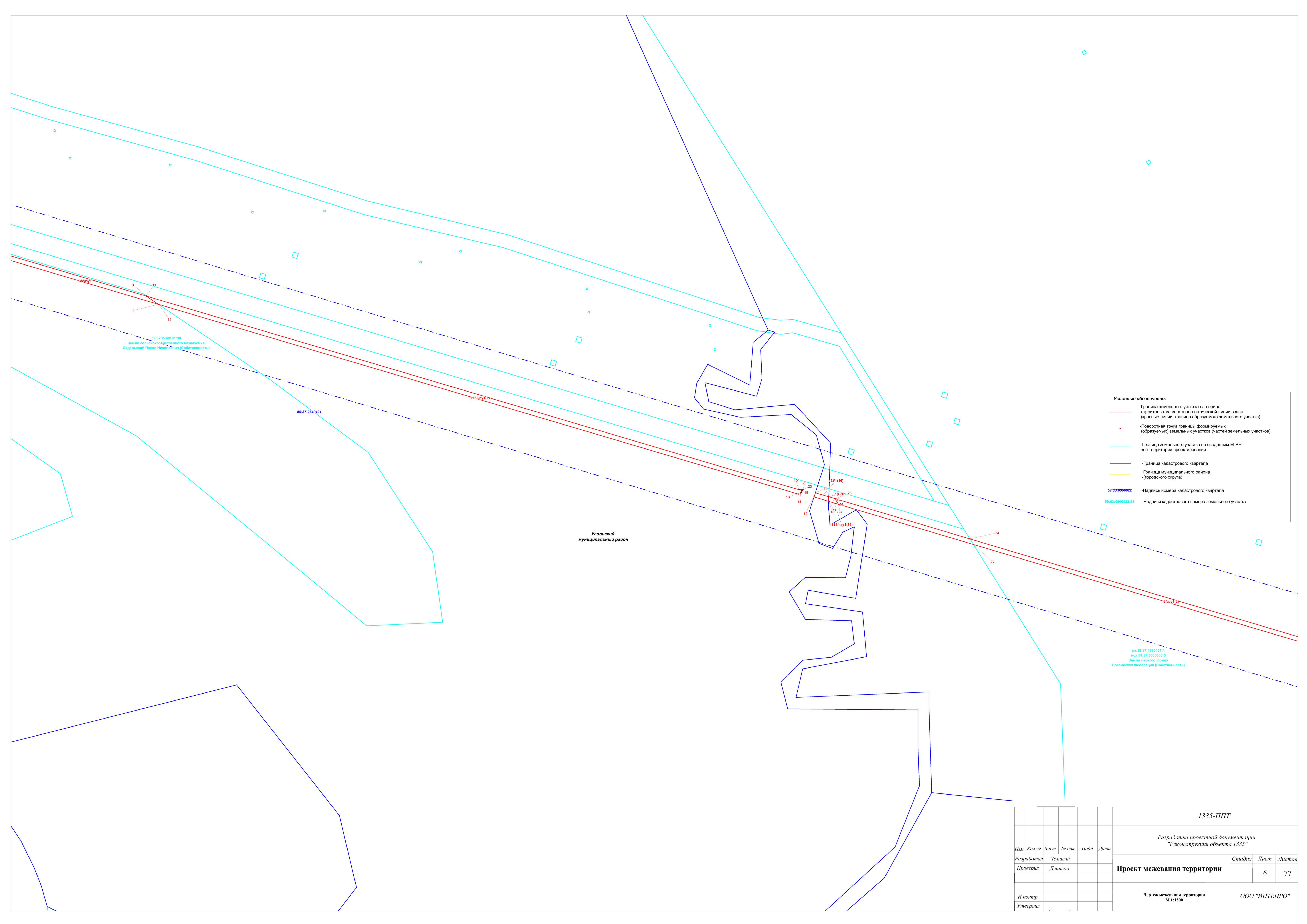
59:37:2740101:38  
 Земли сельскохозяйственного назначения  
 Седельский Павел Николаевич (Собственность)

**Условные обозначения:**

- Граница земельного участка на период строительства волоконно-оптической линии связи (красные линии, граница образуемого земельного участка)
- Поворотная точка границы формируемых (образуемых) земельных участков (частей земельных участков)
- Граница земельного участка по сведениям ЕГРН вне территории проектирования
- Граница кадастрового квартала
- Граница муниципального района (городского округа)
- 59:03:0900022 — Надпись номера кадастрового квартала
- 59:03:0900022:25 — Надпись кадастрового номера земельного участка

						<b>1335-ППТ</b>			
						Разработка проектной документации "Реконструкция объекта 1335"			
Изм.	Кол.уч.	Лист	№ док.	Подп.	Дата	<b>Проект межевания территории</b>	Стадия	Лист	Листов
Разработал	Чемасин							5	77
Проверил	Демисов								
Н.контр.						Чертеж межевания территории М 1:1500	ООО "ИНТЕПРО"		
Утвердил									





**Условные обозначения:**

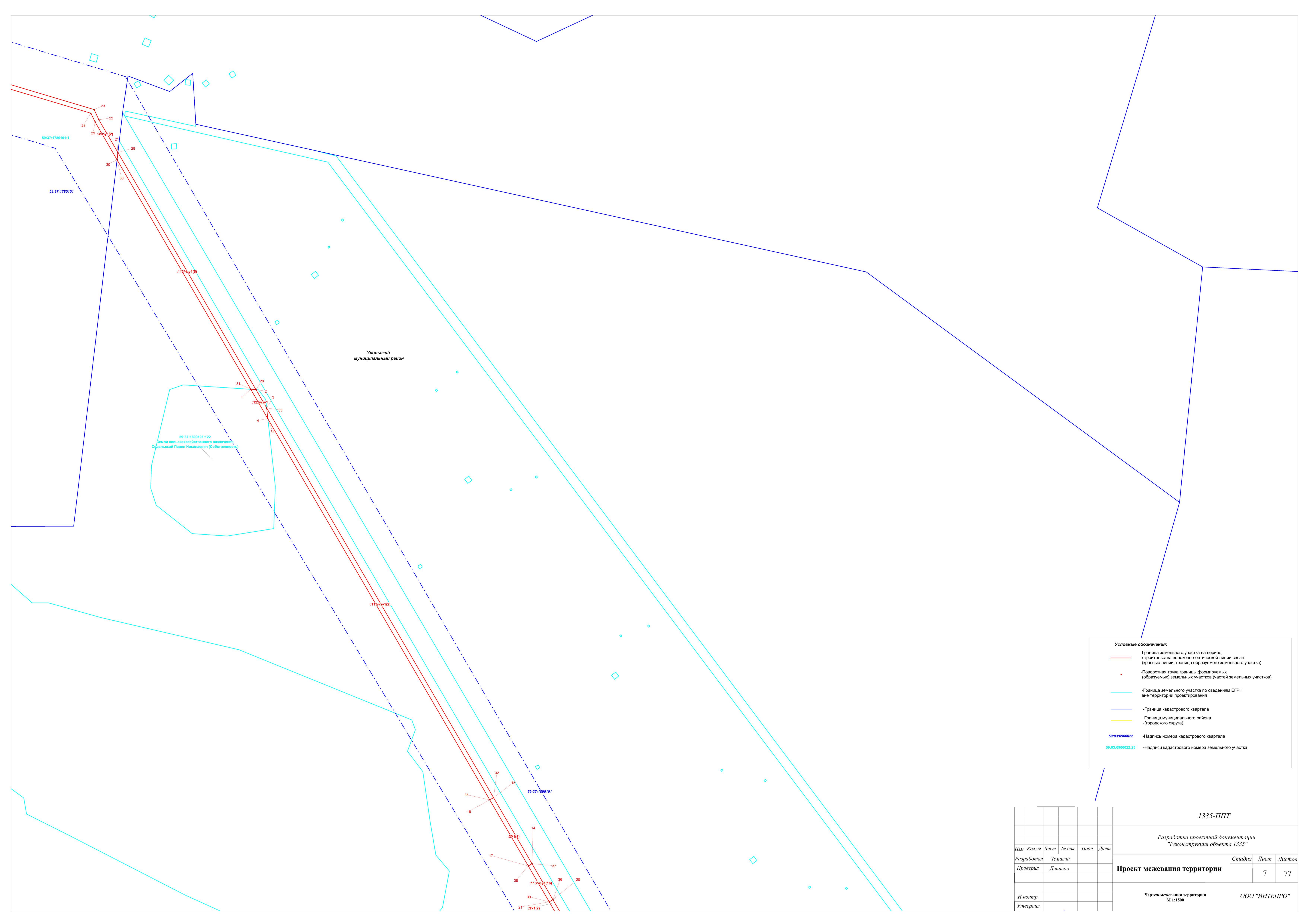
- Граница земельного участка на период строительства волоконно-оптической линии связи (красные линии, граница образуемого земельного участка)
- Поворотная точка границы формируемых (образуемых) земельных участков (частей земельных участков).
- Граница земельного участка по сведениям ЕГРН вне территории проектирования
- Граница кадастрового квартала
- Граница муниципального района (городского округа)
- 59:03:0900022 -Надписи номера кадастрового квартала
- 59:03:0900022:25 -Надписи кадастрового номера земельного участка

Усольский муниципальный район

кв. 59:03:1740101:1  
иск. 59:03:0000000:3  
Земли лесного фонда  
Российская Федерация (Собственность)

1335-П/ПТ					
Разработка проектной документации "Реконструкция объекта 1335"					
Изм.	Кол.уч.	Лист	№ док.	Подп.	Дата
		Чемасин			
		Демисов			
<b>Проект межевания территории</b>				Стадия	Лист
					6
				Листов	77
				ООО "ИНТЕПРО"	
				Чертеж межевания территории М 1:1500	
				И.контр.	
				Утвердил	





Усольский  
муниципальный район

59:37:1890101:122  
Земли сельскохозяйственного назначения  
Сельский Павел Николаевич (Собственность)

**Условные обозначения:**

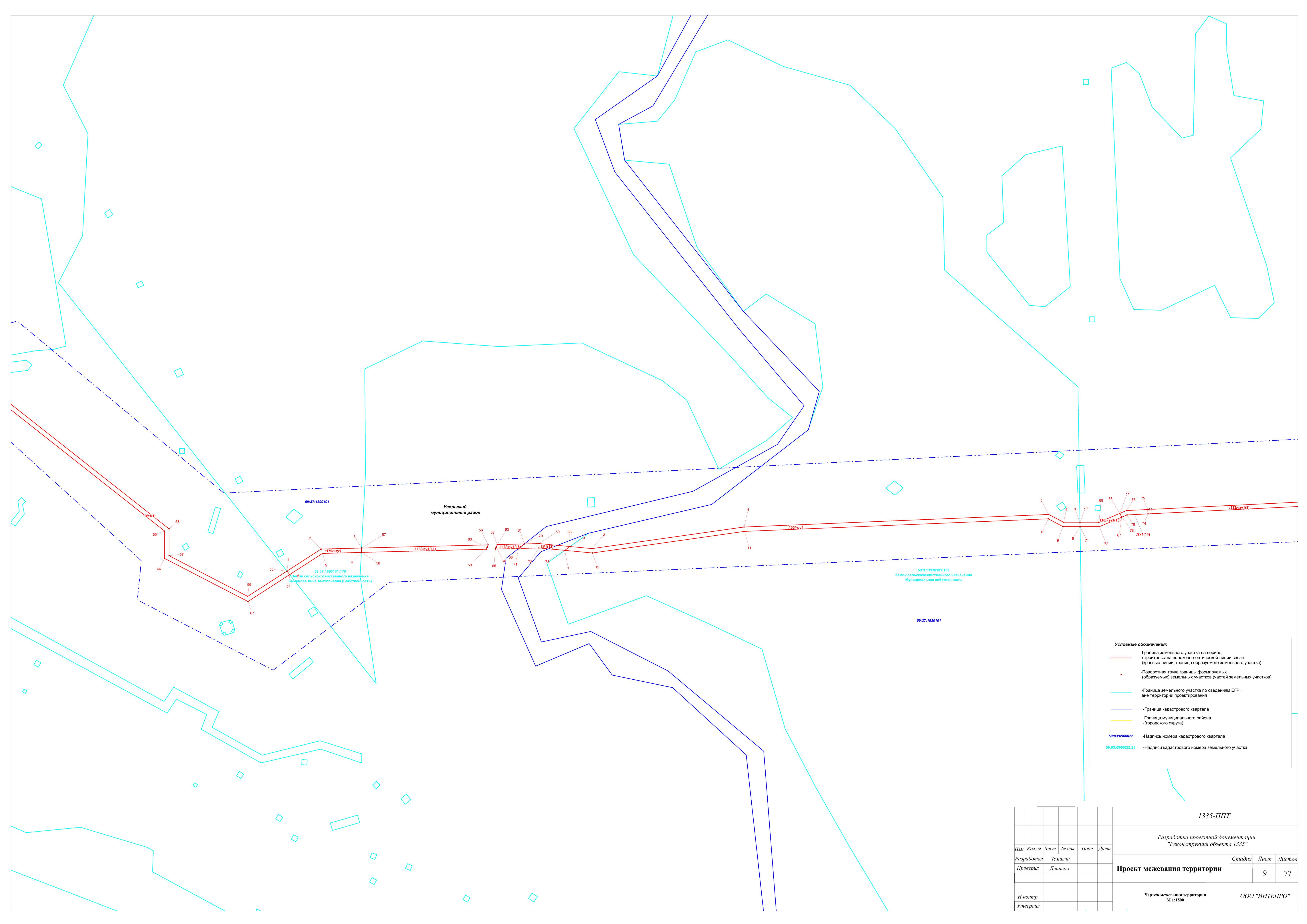
- Граница земельного участка на период строительства волоконно-оптической линии связи (красные линии, граница образуемого земельного участка)
- Поворотная точка границы формируемых (образуемых) земельных участков (частей земельных участков).
- Граница земельного участка по сведениям ЕГРН вне территории проектирования
- Граница кадастрового квартала
- Граница муниципального района (городского округа)
- 59:03:0900022 -Надпись номера кадастрового квартала
- 59:03:0900022:25 -Надпись номера кадастрового номера земельного участка

					<i>1335-ППТ</i>						
					<i>Разработка проектной документации "Реконструкция объекта 1335"</i>						
Изм.	Кол.уч	Лист	№ док.	Подп.	Дата	<b>Проект межевания территории</b>		Стадия	Лист	Листов	
										7	77
								<b>Чертеж межевания территории М 1:1500</b>		<b>ООО "ИНТЕПРО"</b>	
И.контр.											
Утвердил											





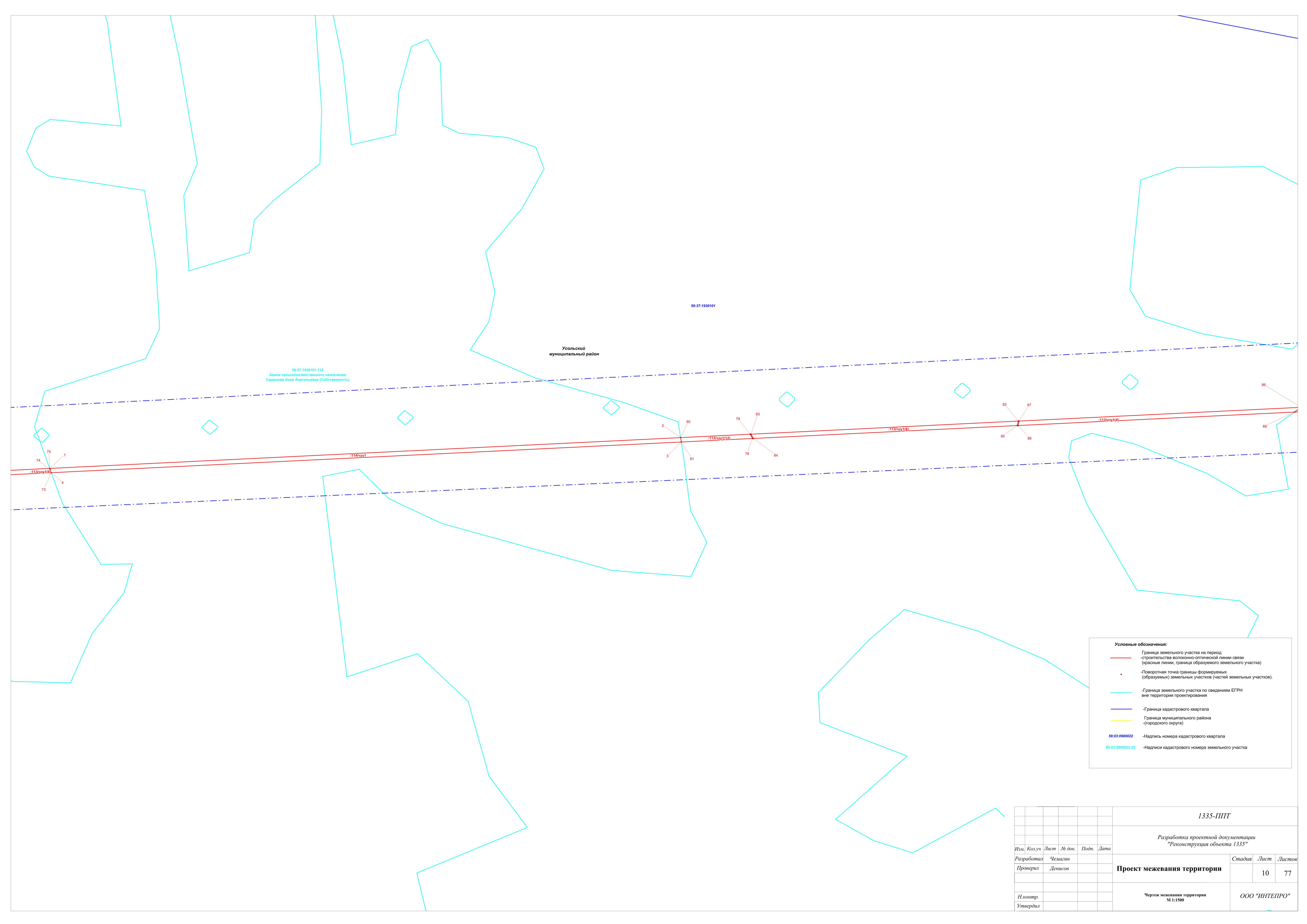




- Условные обозначения:**
- Граница земельного участка на период строительства волоконно-оптической линии связи (красные линии, граница образуемого земельного участка)
  - Поворотная точка границы формируемых (образуемых) земельных участков (частей земельных участков).
  - Граница земельного участка по сведениям ЕГРН вне территории проектирования
  - Граница кадастрового квартала
  - Граница муниципального района (городского округа)
  - 59:03:0900022 -Надпись номера кадастрового квартала
  - 59:03:0900022:25 -Надпись кадастрового номера земельного участка

					<b>1335-ППТ</b>		
					<i>Разработка проектной документации "Реконструкция объекта 1335"</i>		
<i>Изм.</i>	<i>Кол.уч</i>	<i>Лист</i>	<i>№ док.</i>	<i>Подп.</i>	<i>Дата</i>		
<i>Разработал</i>	Чемасин						
<i>Проверил</i>	Демисов						
					<b>Проект межевания территории</b>		
							9
							77
<i>Н.контр.</i>							
<i>Утвердил</i>							
					Чертеж межевания территории М 1:1500		
					ООО "ИНТЕПРО"		





59-37:1930101:114  
Земли сельскохозяйственного назначения  
Смирнова Анна Анатольевна (Собственность)

Усольский  
муниципальный район

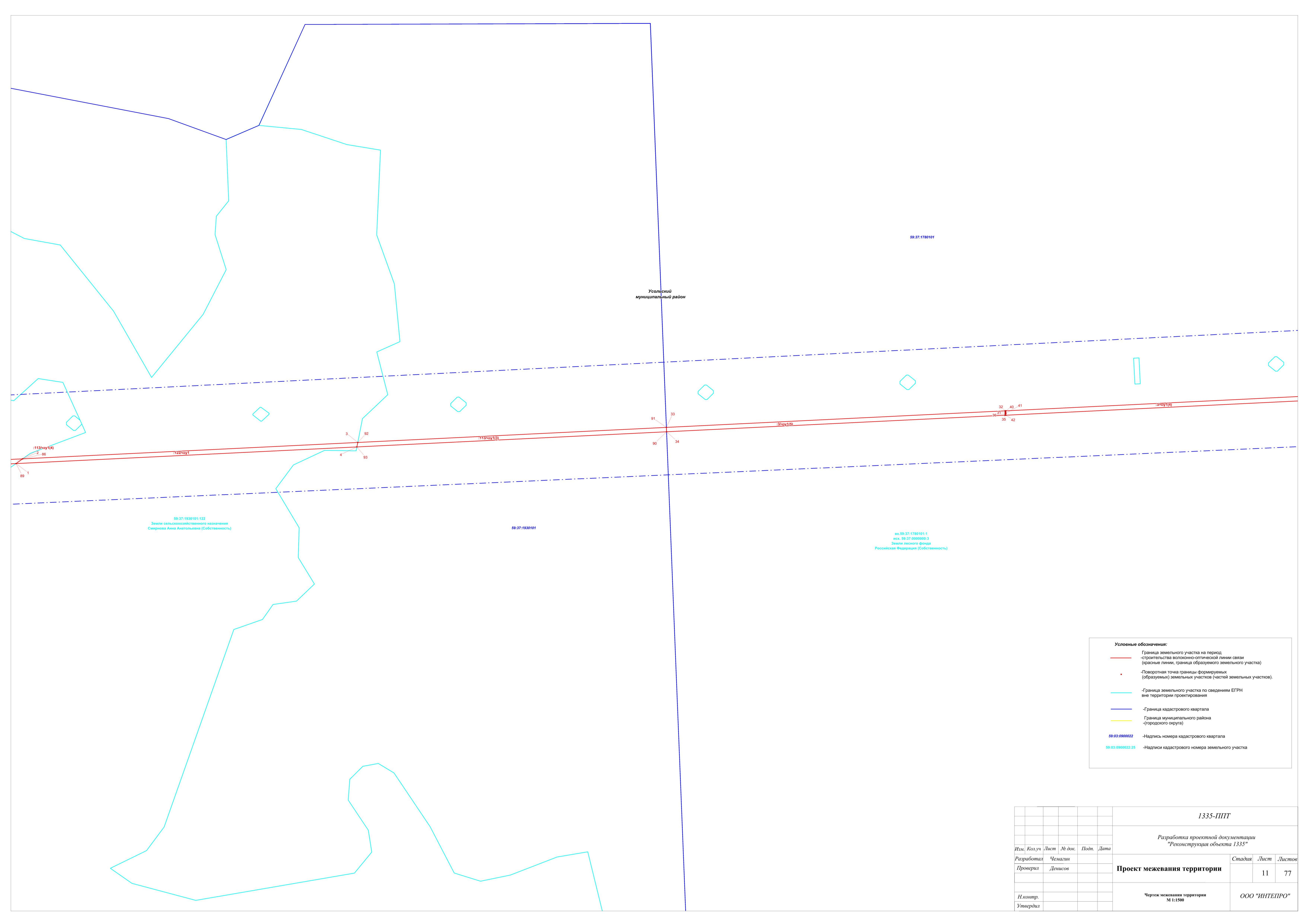
59-37:1930101

**Условные обозначения:**

- Граница земельного участка на период строительства волоконно-оптической линии связи (красные линии, граница образуемого земельного участка)
- Поворотная точка границы формируемых (образуемых) земельных участков (частей земельных участков).
- Граница земельного участка по сведениям ЕГРН вне территории проектирования
- Граница кадастрового квартала
- Граница муниципального района (городского округа)
- 59-03:0900022 -Надпись номера кадастрового квартала
- 59-03:0900022.25 -Надпись номера кадастрового номера земельного участка

						<i>1335-ППТ</i>			
						<i>Разработка проектной документации "Реконструкция объекта 1335"</i>			
<i>Изм.</i>	<i>Кол.уч</i>	<i>Лист</i>	<i>№ док.</i>	<i>Подп.</i>	<i>Дата</i>	<b>Проект межевания территории</b>	<i>Стадия</i>	<i>Лист</i>	<i>Листов</i>
								10	77
<i>Разработал</i>	<i>Чемасин</i>								
<i>Проверил</i>	<i>Демисов</i>								
<i>Н.контр.</i>						<b>Чертеж межевания территории М 1:1500</b>	<i>ООО "ИНТЕПРО"</i>		
<i>Утвердил</i>									





Усольский  
муниципальный район

59:37:1930101-122  
Земли сельскохозяйственного назначения  
Смирнова Анна Анатольевна (Собственность)


59:37:1930101

лх 59:37:1760101-1  
лсх 59:37:0900000-3  
Земли лесного фонда  
Российская Федерация (Собственность)

- Условные обозначения:**
- Граница земельного участка на период строительства волоконно-оптической линии связи (красные линии, граница образуемого участка)
  - ♦ Поворотная точка границы формируемых (образуемых) земельных участков (частей земельных участков).
  - Граница земельного участка по сведениям ЕГРН вне территории проектирования
  - Граница кадастрового квартала
  - Граница муниципального района (городского округа)
  - 59:03:0900022 Надпись номера кадастрового квартала
  - 59:03:0900022:25 Надпись кадастрового номера земельного участка

						<i>1335-ППТ</i>			
						<i>Разработка проектной документации "Реконструкция объекта 1335"</i>			
<i>Изм.</i>	<i>Кол.уч</i>	<i>Лист</i>	<i>№ док.</i>	<i>Подп.</i>	<i>Дата</i>	<b>Проект межевания территории</b>	<i>Стадия</i>	<i>Лист</i>	<i>Листов</i>
								11	77
<i>Разработал</i>	Чемасин								
<i>Проверил</i>	Демисов								
<i>Н.контр.</i>						<b>Чертеж межевания территории М 1:1500</b>	<i>ООО "ИНТЕПРО"</i>		
<i>Утвердил</i>									





59:37:1780101

кв. 59:37:1780101:1  
 инв. 59:37:0000000:3  
 Земли личного фонда  
 Российская Федерация (Собственность)

Усольский  
 муниципальный район

Александровский  
 муниципальный район

59:02:5104001

59:06:0000000:7734  
 Земли личного фонда  
 Российская Федерация (Собственность)

**Условные обозначения:**

- Граница земельного участка на период строительства волоконно-оптической линии связи (красные линии, граница образуемого земельного участка)
- Поворотная точка границы формируемых (образуемых) земельных участков (частей земельных участков).
- Граница земельного участка по сведениям ЕГРН вне территории проектирования
- Граница кадастрового квартала
- Граница муниципального района (городского округа)
- 59:03:0900022 -Надпись номера кадастрового квартала
- 59:03:0900022:25 -Надпись кадастрового номера земельного участка

<b>1335-П/ПТ</b>					
<i>Разработка проектной документации "Реконструкция объекта 1335"</i>					
Изм.	Кол.уч.	Лист	№ док.	Подп.	Дата
		Чемасин			
Разработал	Проверил	Демисов			
<b>Проект межевания территории</b>				Стадия	Лист
					12
				Листов	77
				<b>ООО "ИНТЕПРО"</b>	
				Чертеж межевания территории М 1:1500	
				И.контр. Утвердил	



Александровский  
муниципальный район

59-02-5104001

59-00-0000000-7734  
Земли лесного фонда  
Российская Федерация (Собственность)

7862/ку1

59-00-0000001-7732  
Земли лесного фонда  
Российская Федерация (Собственность)

7734/ку1(29)

7734/ку1(21)

7734/ку1(28)

7734/ку1(24)

**Условные обозначения:**

- Граница земельного участка на период строительства волоконно-оптической линии связи (красные линии, граница образуемого земельного участка)
- Поворотная точка границы формируемых (образуемых) земельных участков (частей земельных участков).
- Граница земельного участка по сведениям ЕГРН вне территории проектирования
- Граница кадастрового квартала
- Граница муниципального района (городского округа)
- 59-02-0900022 -Надпись номера кадастрового квартала
- 59-03-0900022.25 -Надпись кадастрового номера земельного участка

						<i>1335-ППТ</i>			
						<i>Разработка проектной документации "Реконструкция объекта 1335"</i>			
<i>Изм.</i>	<i>Кол.уч.</i>	<i>Лист</i>	<i>№ док.</i>	<i>Подп.</i>	<i>Дата</i>	<b>Проект межевания территории</b>	<i>Стадия</i>	<i>Лист</i>	<i>Листов</i>
								13	77
<i>Разработал</i>	<i>Чемасин</i>								
<i>Проверил</i>	<i>Демисов</i>								
<i>Н.контр.</i>						<b>Чертеж межевания территории М 1:1500</b>	<i>ООО "ИНТЕПРО"</i>		
<i>Утвердил</i>									



Александровский  
муниципальный район

59-02:5104001

59-00:0000000:7734  
Земли лесного фонда  
Российская Федерация (Собственность)

**Условные обозначения:**

- Граница земельного участка на период строительства волоконно-оптической линии связи (красные линии, граница образуемого земельного участка)
- Поворотная точка границы формируемых (образуемых) земельных участков (частей земельных участков).
- Граница земельного участка по сведениям ЕГРН вне территории проектирования
- Граница кадастрового квартала
- Граница муниципального района (городского округа)
- 59-02:0900022 -Надпись номера кадастрового квартала
- 59-03:0900022:25 -Надпись кадастрового номера земельного участка

<i>1335-ППТ</i>					
<i>Разработка проектной документации "Реконструкция объекта 1335"</i>					
<i>Изм.</i>	<i>Кол.уч</i>	<i>Лист</i>	<i>№ док.</i>	<i>Подп.</i>	<i>Дата</i>
<i>Разработал</i>	<i>Чемасин</i>				
<i>Проверил</i>	<i>Денисов</i>				
<i>Н.контр.</i>					
<i>Утвердил</i>					
<b>Проект межевания территории</b>				<i>Стадия</i>	<i>Лист</i>
<b>Чертеж межевания территории М 1:1500</b>					<i>Листов</i>
				14	77
				<i>ООО "ИНТЕПРО"</i>	



Александровский  
муниципальный район

59:02:5104001

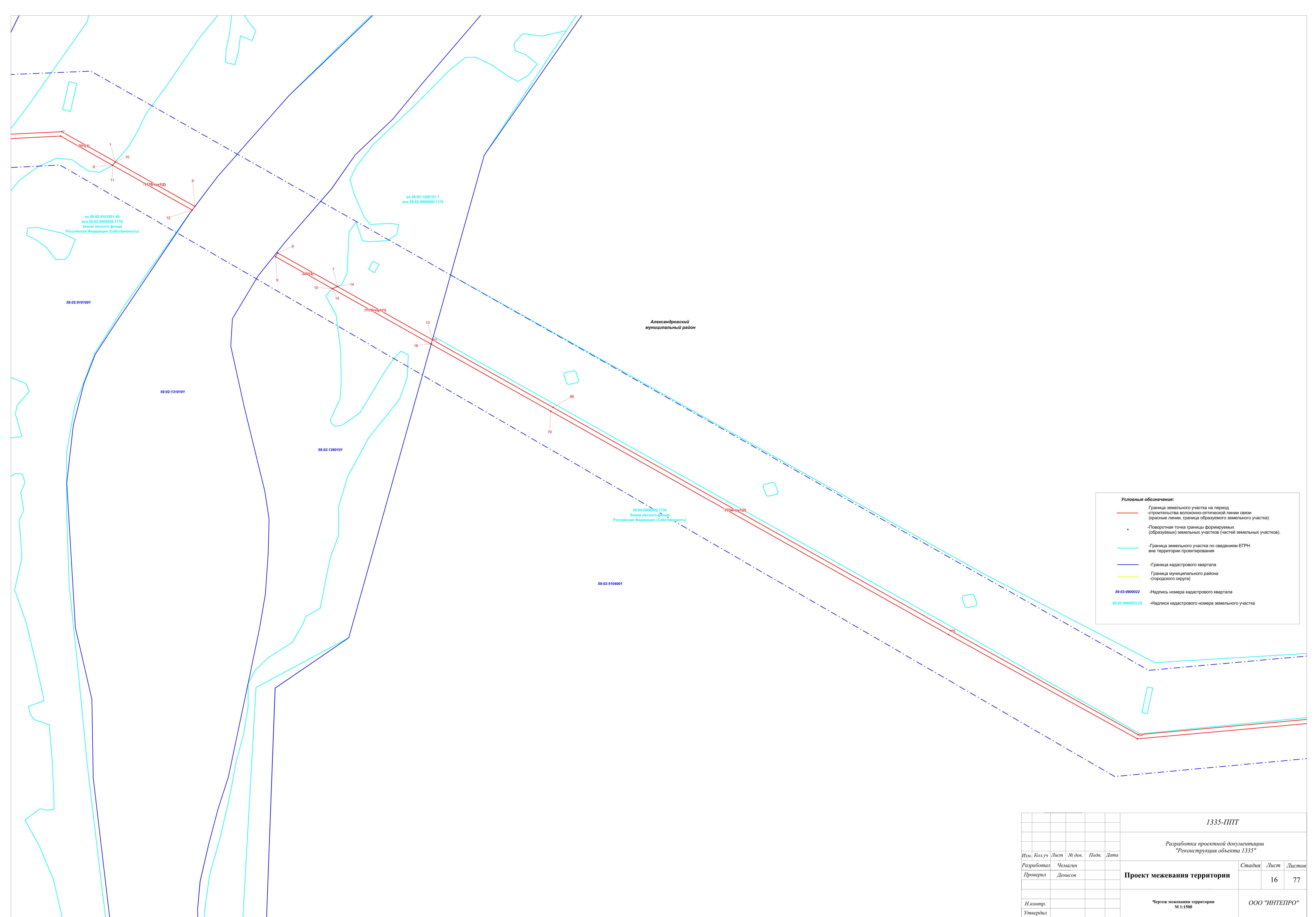
59:00:000000:7734  
Земли лесного фонда  
Российская Федерация (Собственность)

вх. 59:02:9101001:40  
исх. 59:02:9500000:1178  
Земли рыбного фонда  
Российская Федерация (Собственность)

- Условные обозначения:**
- Граница земельного участка на период строительства волоконно-оптической линии связи (красные линии, граница образуемого земельного участка)
  - Поворотная точка границы формируемых (образуемых) земельных участков (частей земельных участков).
  - Граница земельного участка по сведениям ЕГРН вне территории проектирования
  - Граница кадастрового квартала
  - Граница муниципального района (городского округа)
  - 59:03:0900022 -Надпись номера кадастрового квартала
  - 59:03:0900022:25 -Надпись кадастрового номера земельного участка

<b>1335-ППТ</b>					
<i>Разработка проектной документации "Реконструкция объекта 1335"</i>					
Изм.	Кол.уч.	Лист	№ док.	Подп.	Дата
		Чемасин			
Разработал	Проверил	Демисов			
<b>Проект межевания территории</b>			Стадия	Лист	Листов
				15	77
Чертеж межевания территории М 1:1500			ООО "ИНТЕПРО"		
Н.контр.					
Утвердил					





**Условные обозначения:**

- Граница земельного участка на период строительства волоконно-оптической линии связи (красные линии, граница образуемого земельного участка)
- Граница земельного участка по сведениям ЕГРН вне территории проектирования
- Граница кадастрового квартала
- Граница муниципального района (городского округа)
- 59-03-0900022 -Надпись номера кадастрового квартала
- 59-03-0900022-25 -Надпись кадастрового номера земельного участка

<i>1335-ППТ</i>					
<i>Разработка проектной документации "Реконструкция объекта 1335"</i>					
Изм.	Кол.уч.	Лист	№ док.	Подп.	Дата
		Чемасин			
Разработал	Проверил	Демисов	<b>Проект межевания территории</b>		
И.контр.			<b>Чертеж межевания территории М 1:1500</b>		
Утвердил					
			Стадия	Лист	Листов
			16	77	<i>ООО "ИНТЕПРО"</i>



Александровский  
муниципальный район

59-02:5104001

59-03:0900022

59-00:0000000:7734  
Земли лесного фонда  
Российская Федерация (Собственность)

**Условные обозначения:**

- Граница земельного участка на период строительства волоконно-оптической линии связи (красные линии, граница образуемого земельного участка)
- Поворотная точка границы формируемых (образуемых) земельных участков (частей земельных участков).
- Граница земельного участка по сведениям ЕГРН вне территории проектирования
- Граница кадастрового квартала
- Граница муниципального района (городского округа)
- 59-03:0900022 -Надпись номера кадастрового квартала
- 59-03:0900022:25 -Надпись кадастрового номера земельного участка

						<i>1335-ППТ</i>				
						<i>Разработка проектной документации "Реконструкция объекта 1335"</i>				
<i>Изм.</i>	<i>Кол.уч.</i>	<i>Лист</i>	<i>№ док.</i>	<i>Подп.</i>	<i>Дата</i>	<b>Проект межевания территории</b>	<i>Стадия</i>	<i>Лист</i>	<i>Листов</i>	
								17	77	
<i>Разработал</i>	Чемасин									
<i>Проверил</i>	Денисов									
<i>Н.контр.</i>						<b>Чертеж межевания территории М 1:1500</b>	<b>ООО "ИНТЕПРО"</b>			
<i>Утвердил</i>										



59:02:5104001

Александровский  
муниципальный район

59:00:0900000:7734  
Земли лесного фонда  
Российская Федерация (Собственность)

7734/кв1(1)

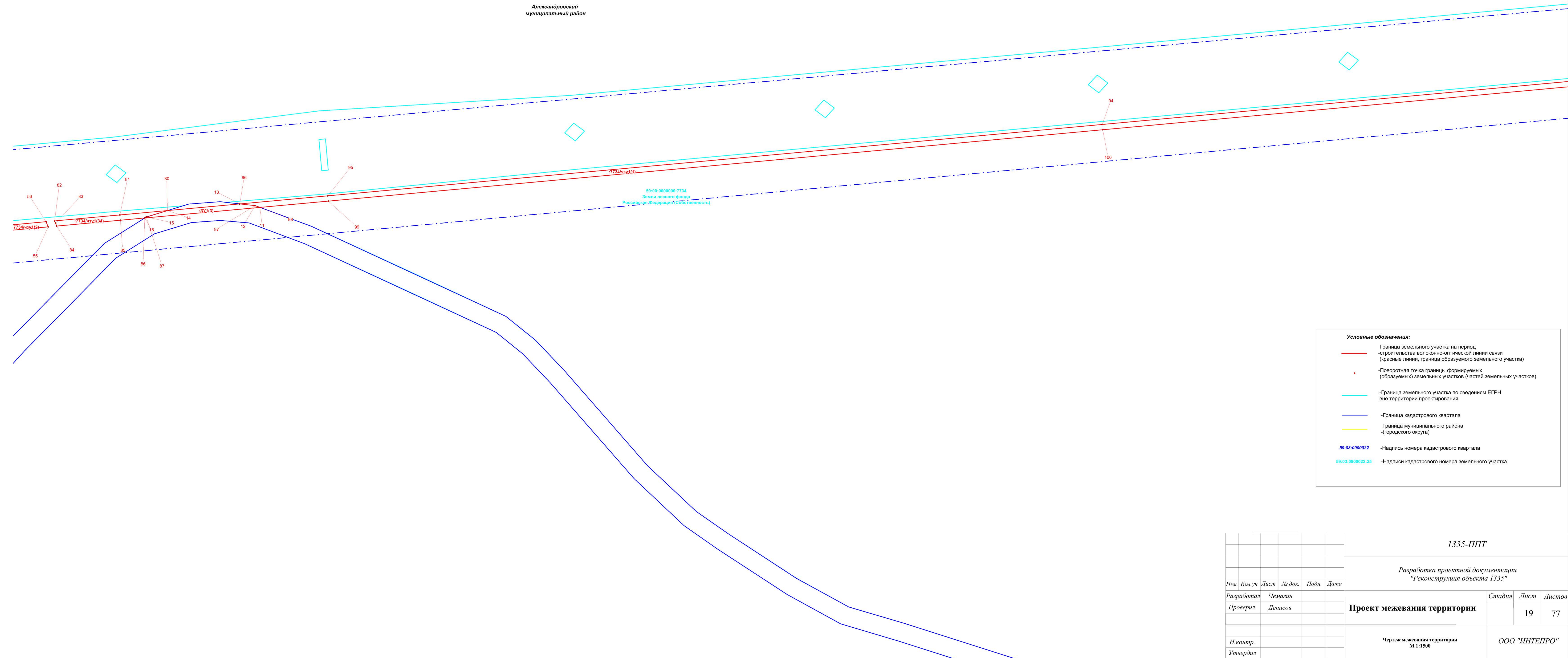
**Условные обозначения:**

- Граница земельного участка на период строительства волоконно-оптической линии связи (красные линии, граница образуемого земельного участка)
- Поворотная точка границы формируемых (образуемых) земельных участков (частей земельных участков).
- Граница земельного участка по сведениям ЕГРН вне территории проектирования
- Граница кадастрового квартала
- Граница муниципального района (городского округа)
- 59:02:0900022 -Надпись номера кадастрового квартала
- 59:03:0900022:25 -Надпись кадастрового номера земельного участка

<b>1335-ППТ</b>					
<i>Разработка проектной документации "Реконструкция объекта 1335"</i>					
Изм.	Кол.уч.	Лист	№ док.	Подп.	Дата
		Чемасин			
Разработал		Чемасин			
Проверил		Демисов			
<b>Проект межевания территории</b>				Стадия	Лист
					18
				Листов	77
Н.контр.				ООО "ИНТЕПРО"	
Утвердил				М 1:1500	



Александровский  
муниципальный район



**Условные обозначения:**

- Граница земельного участка на период строительства волоконно-оптической линии связи (красные линии, граница образуемого земельного участка)
- Граница земельного участка по сведениям ЕГРН вне территории проектирования
- Граница кадастрового квартала
- Граница муниципального района (городского округа)
- 59-03-0900022 -Надпись номера кадастрового квартала
- 59-03-0900022.25 -Надпись кадастрового номера земельного участка

1335-ППТ					
Разработка проектной документации "Реконструкция объекта 1335"					
Изм.	Кол.уч	Лист	№ док.	Подп.	Дата
		Чемасин			
Разработал	Чемасин				
Проверил	Демисов				
<b>Проект межевания территории</b>					Стадия
					Лист
					Листов
					19
					77
Чертеж межевания территории М 1:1500					ООО "ИНТЕПРО"
Н.контр.					
Утвердил					



Александровский  
муниципальный район

59:00:000000-7734  
Земли лесного фонда  
Российская Федерация (Собственность)

7734/ку(1)

93  
10

**Условные обозначения:**

- Граница земельного участка на период строительства волоконно-оптической линии связи (красные линии, граница образуемого земельного участка)
- Поворотная точка границы формируемых (образуемых) земельных участков (частей земельных участков).
- Граница земельного участка по сведениям ЕГРН вне территории проектирования
- Граница кадастрового квартала
- Граница муниципального района (городского округа)
- 59:03:0900022 -Надпись номера кадастрового квартала
- 59:03:0900022.25 -Надпись кадастрового номера земельного участка

						<i>1335-ППТ</i>				
						<i>Разработка проектной документации "Реконструкция объекта 1335"</i>				
<i>Изм.</i>	<i>Кол.уч</i>	<i>Лист</i>	<i>№ док.</i>	<i>Подп.</i>	<i>Дата</i>	<b>Проект межевания территории</b>	<i>Стадия</i>	<i>Лист</i>	<i>Листов</i>	
								20	77	
<i>Разработал</i>	Чемасин									
<i>Проверил</i>	Денисов									
<i>Н.контр.</i>						<b>Чертеж межевания территории М 1:1500</b>	<b>ООО "ИНТЕПРО"</b>			
<i>Утвердил</i>										



Александровский  
муниципальный район

59:00:000000:7734  
Земли лесного фонда  
Российская Федерация (Собственность)

59:02:000000:5301(1)  
Земли лесного фонда  
Российская Федерация (Собственность)

59:02:5104001

5301(чпу1(2))

5301(чпу1(1))

59:02:000000:5301(2)  
Земли лесного фонда  
Российская Федерация (Собственность)

- Условные обозначения:**
- Граница земельного участка на период строительства волоконно-оптической линии связи (красные линии, граница образуемого земельного участка)
  - Поворотная точка границы формируемых (образуемых) земельных участков (частей земельных участков).
  - Граница земельного участка по сведениям ЕГРН вне территории проектирования
  - Граница кадастрового квартала
  - Граница муниципального района (городского округа)
  - 59:03:0900022 -Надпись номера кадастрового квартала
  - 59:03:0900022.25 -Надпись кадастрового номера земельного участка

1335-ППТ					
Разработка проектной документации "Реконструкция объекта 1335"					
Изм.	Кол.уч.	Лист	№ док.	Подп.	Дата
		Чемасин			
Разработал	Чемасин				
Проверил	Демисов				
		<b>Проект межевания территории</b>		Стадия	Лист
					77
		Чертёж межевания территории М 1:1500		ООО "ИНТЕПРО"	
Н.контр.					
Утвердил					



Александровский  
муниципальный район

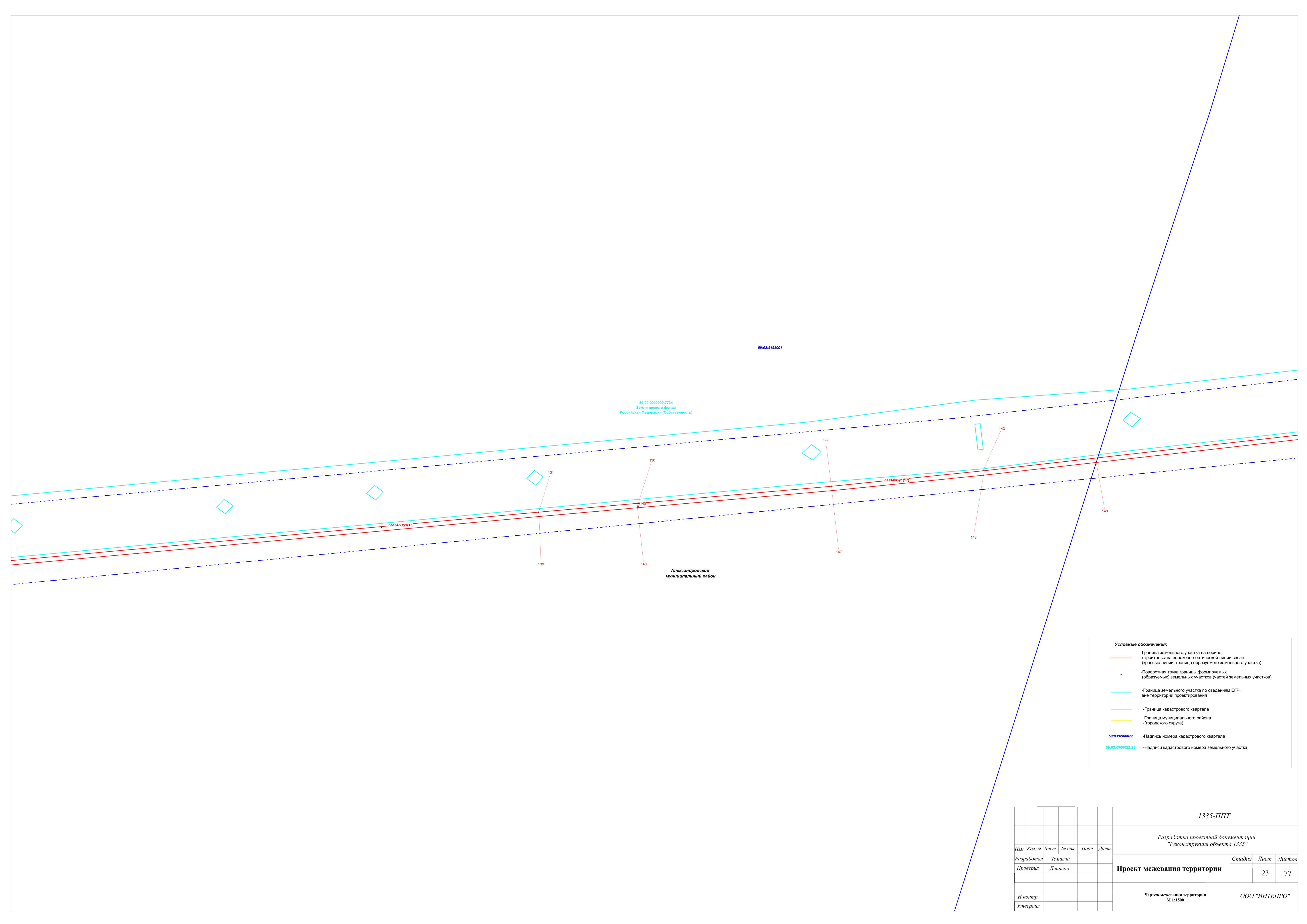
59:00:000000:7734  
Земли лесного фонда  
Российская Федерация (Собственность)

**Условные обозначения:**

- Граница земельного участка на период строительства волоконно-оптической линии связи (красные линии, граница образуемого земельного участка)
- Поворотная точка границы формируемых (образуемых) земельных участков (частей земельных участков).
- Граница земельного участка по сведениям ЕГРН вне территории проектирования
- Граница кадастрового квартала
- Граница муниципального района (городского округа)
- 59:03:0900022 -Надпись номера кадастрового квартала
- 59:03:0900022:25 -Надпись кадастрового номера земельного участка

<b>1335-П/ПТ</b>								
<i>Разработка проектной документации "Реконструкция объекта 1335"</i>								
Изм.	Кол.уч.	Лист	№ док.	Подп.	Дата			
Разработал			Чемасин					
Проверил			Демисов					
			<b>Проект межевания территории</b>			Стадия	Лист	Листов
							22	77
Н.контр.						<b>ООО "ИНТЕПРО"</b>		
Утвердил								
			Чертеж межевания территории М 1:1500					





59-06-0000000-7734  
Земли лесного фонда  
Российская Федерация (Собственность)

59-02-5152001


Александровский  
муниципальный район

**Условные обозначения:**

- Граница земельного участка на период строительства волоконно-оптической линии связи (красные линии, граница образуемого земельного участка)
- Поворотная точка границы формируемых (образуемых) земельных участков (частей земельных участков).
- Граница земельного участка по сведениям ЕГРН вне территории проектирования
- Граница кадастрового квартала
- Граница муниципального района (городского округа)
- 59-03-0900022 -Надпись номера кадастрового квартала
- 59-03-0900022.25 -Надпись кадастрового номера земельного участка

						<b>1335-ППТ</b>			
						<i>Разработка проектной документации "Реконструкция объекта 1335"</i>			
<i>Изм.</i>	<i>Кол.уч.</i>	<i>Лист</i>	<i>№ док.</i>	<i>Подп.</i>	<i>Дата</i>	<b>Проект межевания территории</b>	<i>Стадия</i>	<i>Лист</i>	<i>Листов</i>
								23	77
<i>Разработал</i>		Чемасин							
<i>Проверил</i>		Демисов							
<i>Н.контр.</i>						<b>Чертеж межевания территории М 1:1500</b>	<i>ООО "ИНТЕПРО"</i>		
<i>Утвердил</i>									





**Условные обозначения:**

- Граница земельного участка на период строительства волоконно-оптической линии связи (красные линии, граница образуемого земельного участка)
- Поворотная точка границы формируемых (образуемых) земельных участков (частей земельных участков).
- Граница земельного участка по сведениям ЕГРН вне территории проектирования
- Граница кадастрового квартала
- Граница муниципального района (городского округа)
- 59-03-0900022 -Надпись номера кадастрового квартала
- 59-03-0900022.25 -Надпись кадастрового номера земельного участка

<i>1335-ППТ</i>					
<i>Разработка проектной документации "Реконструкция объекта 1335"</i>					
Изм.	Кол.уч.	Лист	№ док.	Подп.	Дата
		Чемасин			
		Денисов			
<b>Проект межевания территории</b>				Стадия	Лист
				24	77
Н.контр.				ООО "ИНТЕПРО"	
Утвердил					

Чертеж межевания территории  
М 1:1500







Александровский  
муниципальный район

59-06-0000000-7734  
Земли лесного фонда  
Российская Федерация (Собственность)

7734/чпу(32)

7734/чпу(19)

7734/чпу(122)

7734/чпу(128)

7734/чпу(31)

**Условные обозначения:**

- Граница земельного участка на период строительства волоконно-оптической линии связи (красные линии, граница образуемого земельного участка)
- Поворотная точка границы формируемых (образуемых) земельных участков (частей земельных участков).
- Граница земельного участка по сведениям ЕГРН вне территории проектирования
- Граница кадастрового квартала
- Граница муниципального района (городского округа)
- 59-03-0900022 -Надпись номера кадастрового квартала
- 59-03-0900022.25 -Надпись кадастрового номера земельного участка

						<b>1335-ППТ</b>			
						<i>Разработка проектной документации "Реконструкция объекта 1335"</i>			
<i>Изм.</i>	<i>Кол.уч.</i>	<i>Лист</i>	<i>№ док.</i>	<i>Подп.</i>	<i>Дата</i>	<b>Проект межевания территории</b>	<i>Стадия</i>	<i>Лист</i>	<i>Листов</i>
								26	77
<i>Разработал</i>		Чемасин							
<i>Проверил</i>		Денисов							
<i>Н.контр.</i>						<b>Чертеж межевания территории М 1:1500</b>	<b>ООО "ИНТЕПРО"</b>		
<i>Утвердил</i>									



Александровский  
муниципальный район

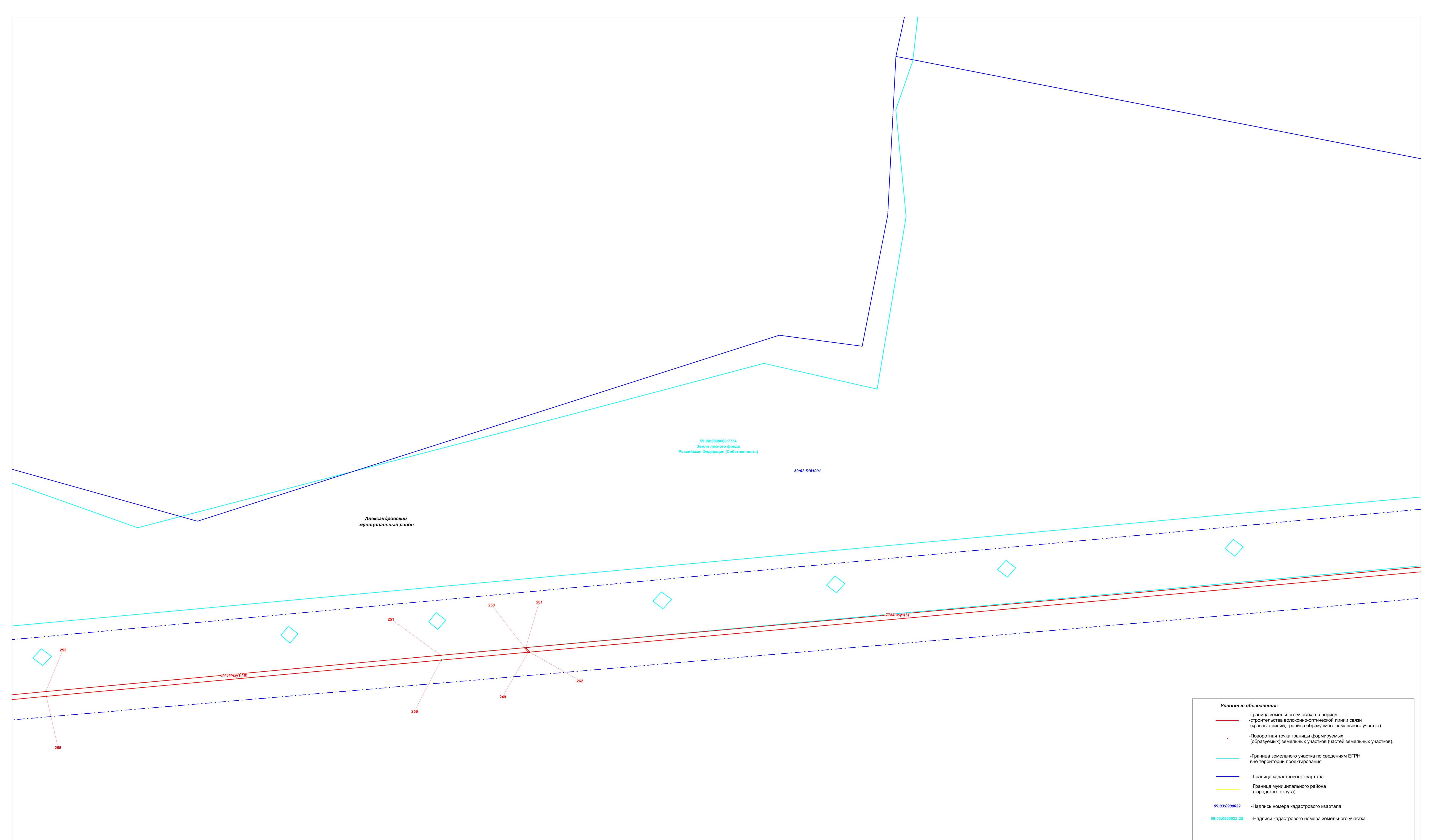
59-06-000000-7734  
Земли лесного фонда  
Российская Федерация (Собственность)

**Условные обозначения:**

- Граница земельного участка на период строительства волоконно-оптической линии связи (красные линии, граница образуемого земельного участка)
- Поворотная точка границы формируемых (образуемых) земельных участков (частей земельных участков).
- Граница земельного участка по сведениям ЕГРН вне территории проектирования
- Граница кадастрового квартала
- Граница муниципального района (городского округа)
- 59-03-0900022 -Надпись номера кадастрового квартала
- 59-03-0900022.25 -Надпись кадастрового номера земельного участка

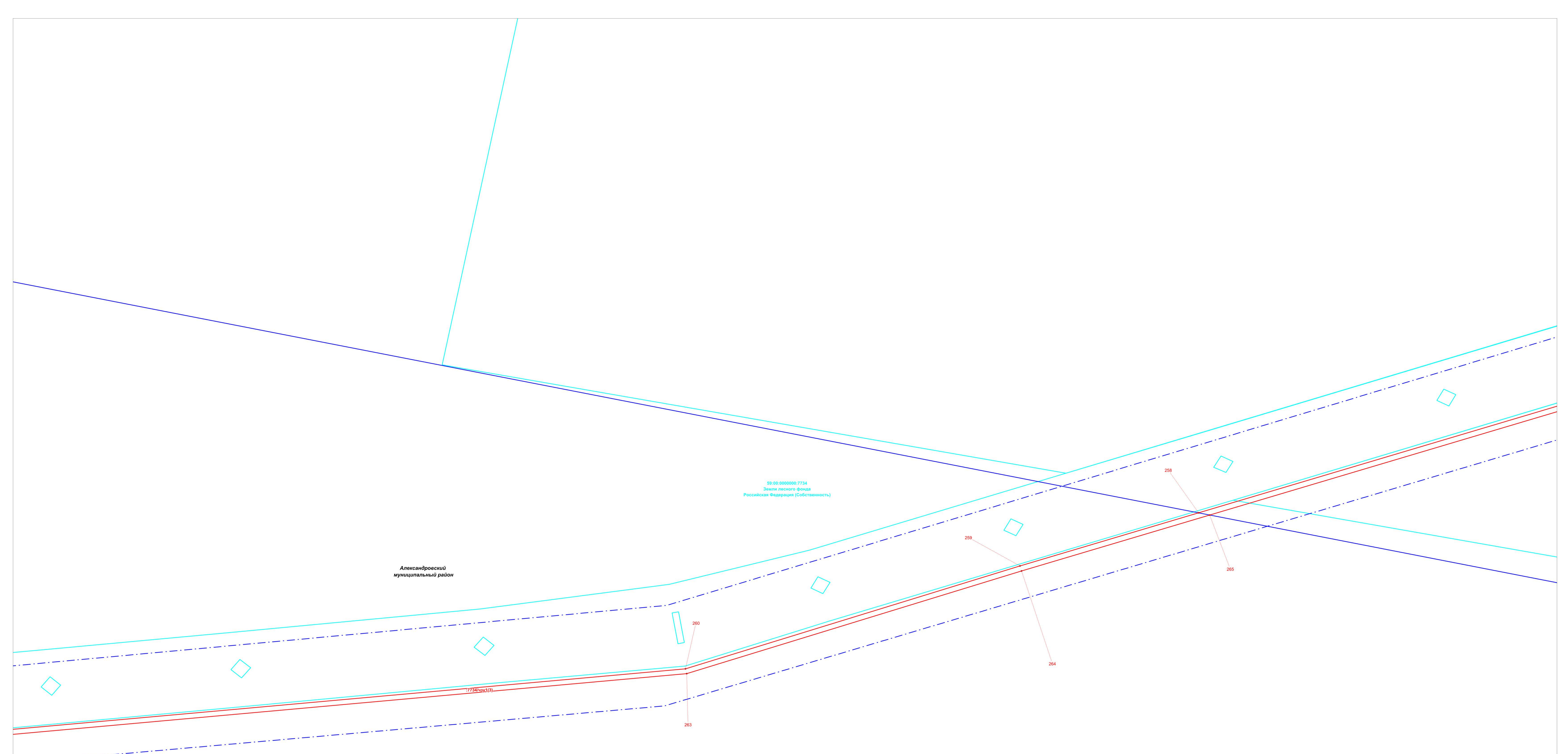
						<i>1335-ППТ</i>			
						<i>Разработка проектной документации "Реконструкция объекта 1335"</i>			
<i>Изм.</i>	<i>Кол.уч</i>	<i>Лист</i>	<i>№ док.</i>	<i>Подп.</i>	<i>Дата</i>	<b>Проект межевания территории</b>	<i>Стадия</i>	<i>Лист</i>	<i>Листов</i>
								27	77
<i>Разработал</i>	Чемасин								
<i>Проверил</i>	Демисов								
<i>Н.контр.</i>						<b>Чертеж межевания территории М 1:1500</b>	<b>ООО "ИНТЕПРО"</b>		
<i>Утвердил</i>									





						<i>1335-П/ПТ</i>			
						<i>Разработка проектной документации "Реконструкция объекта 1335"</i>			
<i>Изм.</i>	<i>Кол.уч.</i>	<i>Лист</i>	<i>№ док.</i>	<i>Подп.</i>	<i>Дата</i>	<b>Проект межевания территории</b>	<i>Стадия</i>	<i>Лист</i>	<i>Листов</i>
								28	77
<i>Разработал</i>		Чемасин							
<i>Проверил</i>		Денисов							
<i>Н.контр.</i>						<b>Чертеж межевания территории М 1:1500</b>	<i>ООО "ИНТЕПРО"</i>		
<i>Утвердил</i>									





Александровский  
муниципальный район

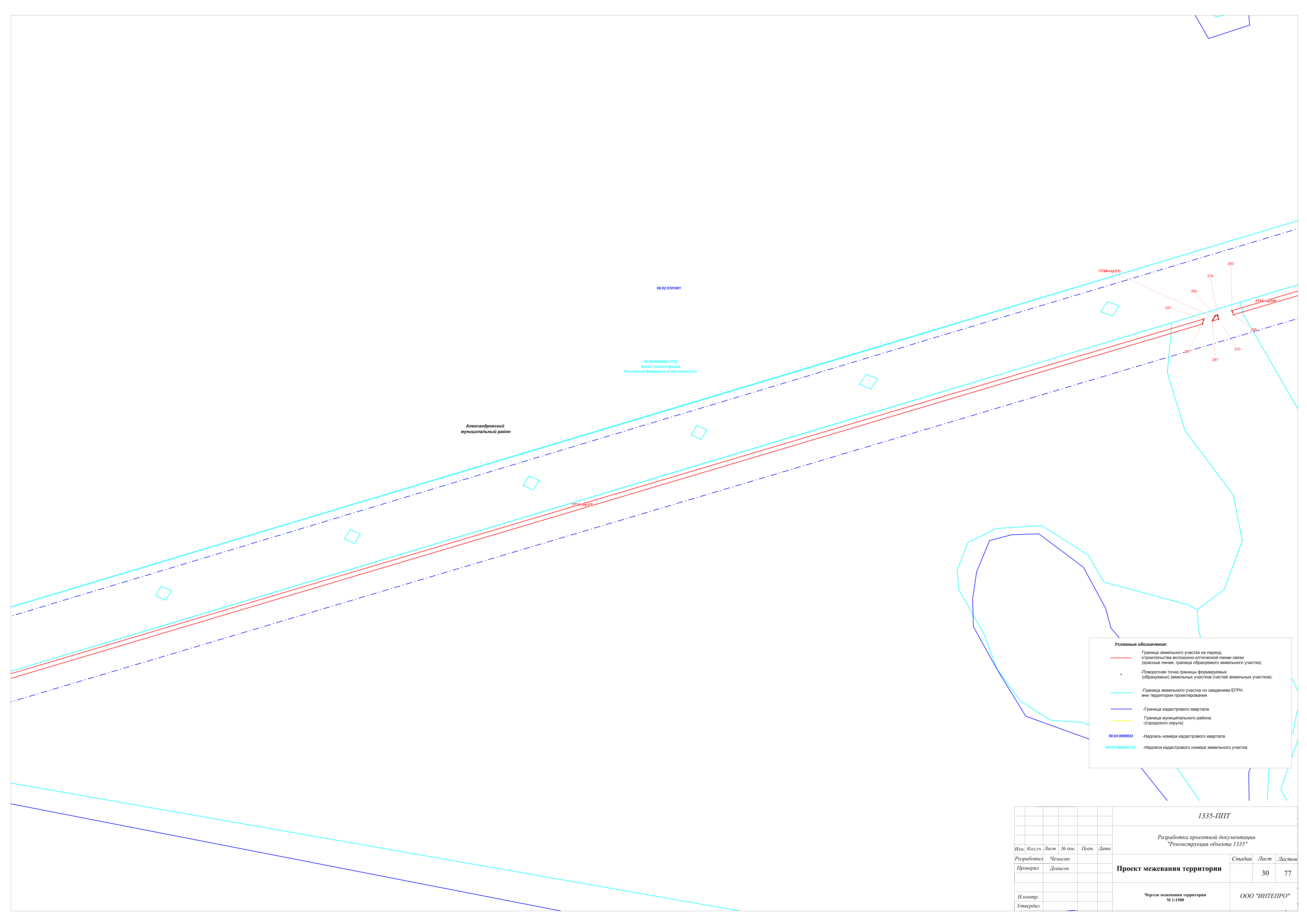
59-06-0000000-7734  
Земли лесного фонда  
Российская Федерация (Собственность)

**Условные обозначения:**

- Граница земельного участка на период строительства волоконно-оптической линии связи (красные линии, граница образуемого земельного участка)
- - - Граница земельного участка по сведениям ЕГРН вне территории проектирования
- Граница кадастрового квартала
- Граница кадастрового квартала
- Граница муниципального района (городского округа)
- ◆ -Надпись номера кадастрового квартала
- ◆ -Надпись кадастрового номера земельного участка

						<i>1335-ППТ</i>				
						<i>Разработка проектной документации "Реконструкция объекта 1335"</i>				
<i>Изм.</i>	<i>Кол.уч.</i>	<i>Лист</i>	<i>№ док.</i>	<i>Подп.</i>	<i>Дата</i>	<b>Проект межевания территории</b>	<i>Стадия</i>	<i>Лист</i>	<i>Листов</i>	
								29	77	
<i>Разработал</i>	Чемасин									
<i>Проверил</i>	Денисов									
<i>Н.контр.</i>						<b>Чертеж межевания территории М 1:1500</b>	<b>ООО "ИНТЕПРО"</b>			
<i>Утвердил</i>										





Александровский  
муниципальный район

59-02:5101001

59-00:0000000:7734  
Земли лесного фонда  
Российская Федерация (Собственность)

59-03:0900022

**Условные обозначения:**

- Граница земельного участка на период строительства волоконно-оптической линии связи (красные линии, граница образуемого земельного участка)
- Поворотная точка границы формируемых (образуемых) земельных участков (частей земельных участков).
- Граница земельного участка по сведениям ЕГРН вне территории проектирования
- Граница кадастрового квартала
- Граница муниципального района (городского округа)
- 59-03:0900022 -Надпись номера кадастрового квартала
- 59-03:0900022:25 -Надпись кадастрового номера земельного участка

						<b>1335-ППТ</b>					
						<i>Разработка проектной документации "Реконструкция объекта 1335"</i>					
<i>Изм.</i>	<i>Кол.уч</i>	<i>Лист</i>	<i>№ док.</i>	<i>Подп.</i>	<i>Дата</i>	<b>Проект межевания территории</b>		<i>Стадия</i>	<i>Лист</i>	<i>Листов</i>	
										30	77
						<b>Чертеж межевания территории М 1:1500</b>		<b>ООО "ИНТЕПРО"</b>			
<i>Н.контр.</i>											
<i>Утвердил</i>											

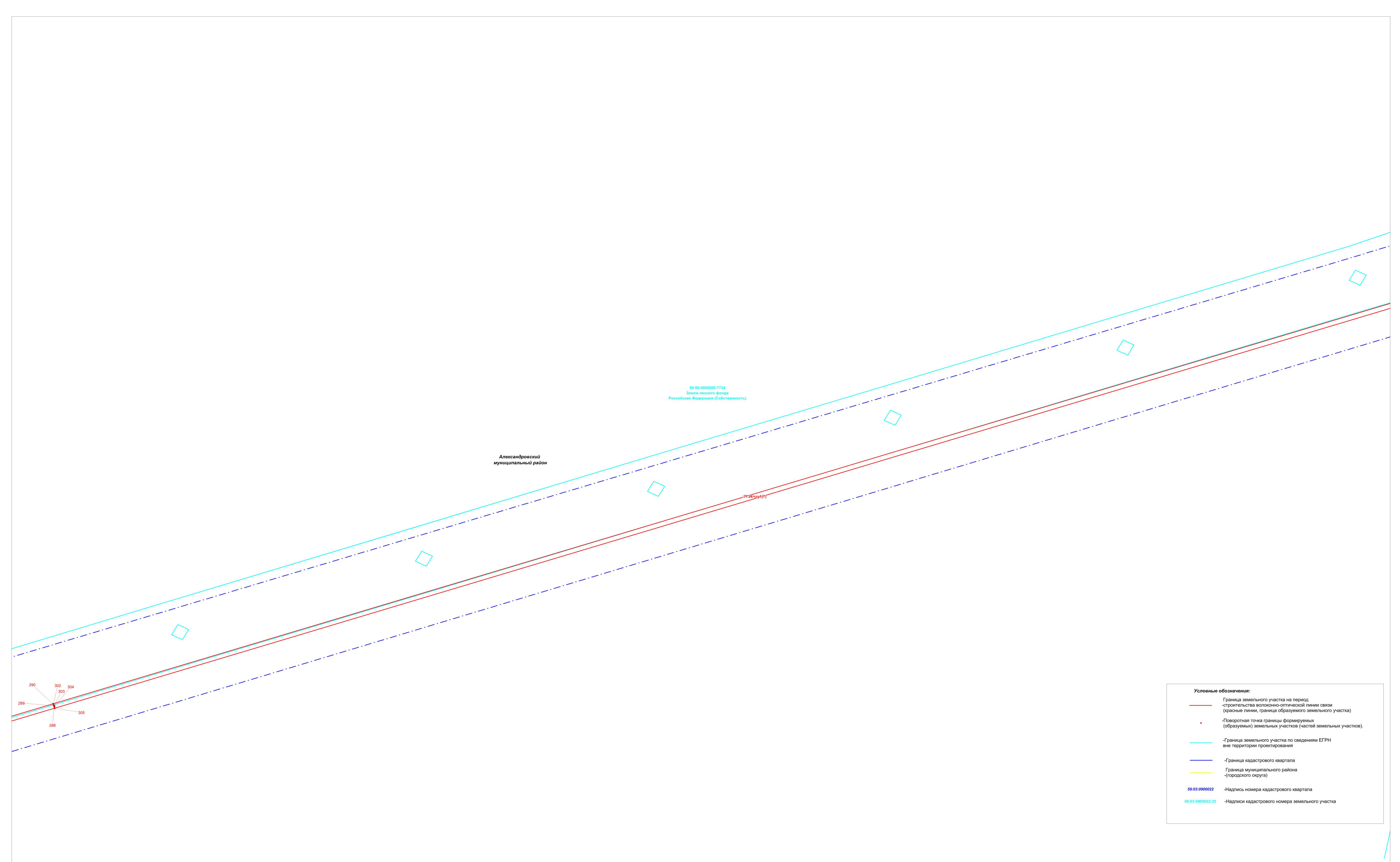










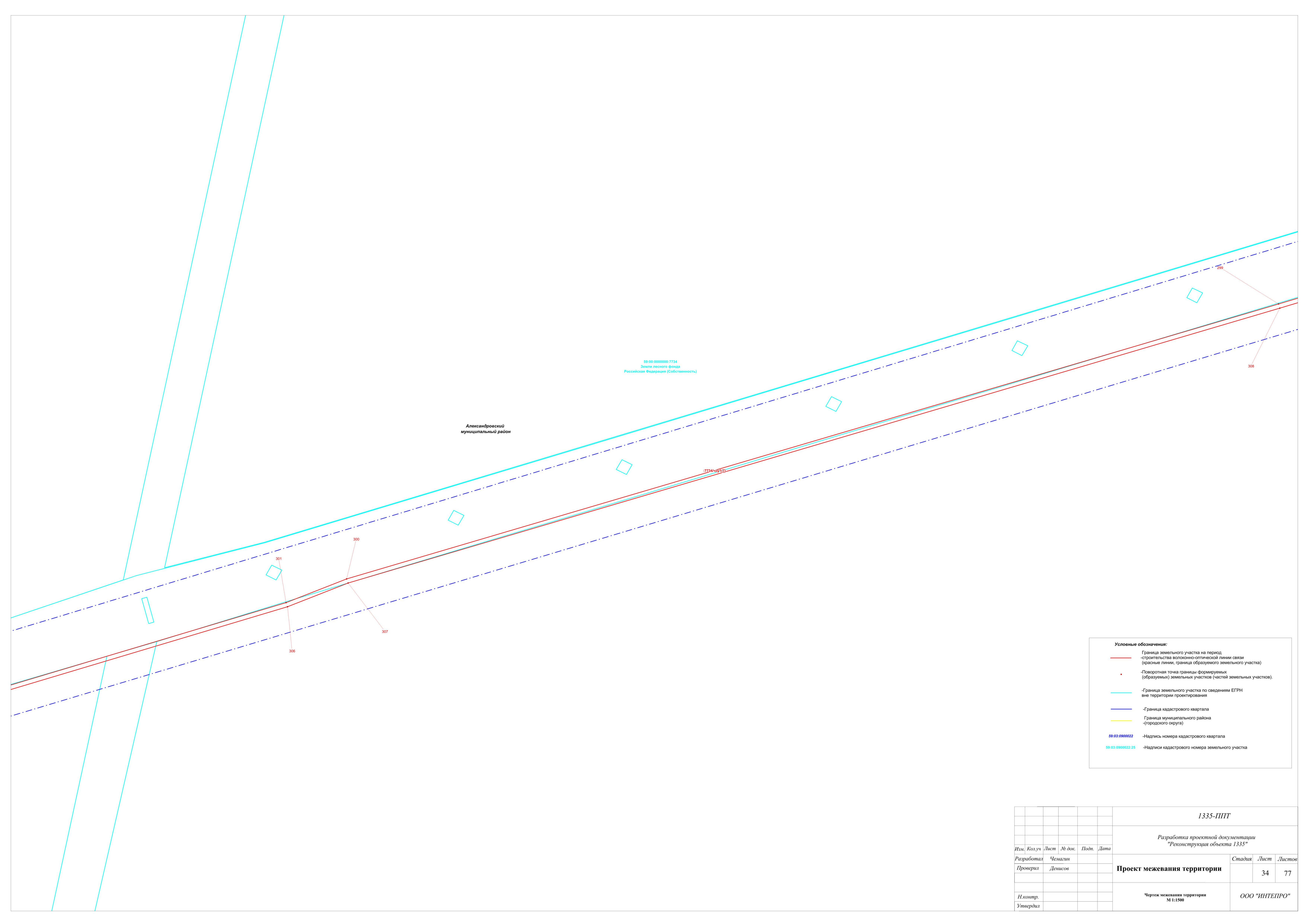


**Условные обозначения:**

- Граница земельного участка на период строительства волоконно-оптической линии связи (красные линии, граница образуемого земельного участка)
- Поворотная точка границы формируемых (образуемых) земельных участков (частей земельных участков).
- Граница земельного участка по сведениям ЕГРН вне территории проектирования
- Граница кадастрового квартала
- Граница муниципального района (городского округа)
- 59-03/0900022 — Надпись номера кадастрового квартала
- 59-03/0900022.25 — Надпись кадастрового номера земельного участка

						<i>1335-ППТ</i>			
						<i>Разработка проектной документации "Реконструкция объекта 1335"</i>			
<i>Изм.</i>	<i>Кол.уч.</i>	<i>Лист</i>	<i>№ док.</i>	<i>Подп.</i>	<i>Дата</i>	<b>Проект межевания территории</b>	<i>Стадия</i>	<i>Лист</i>	<i>Листов</i>
								33	77
<i>Разработал</i>		Чемасин							
<i>Проверил</i>		Денисов							
<i>Н.контр.</i>						<b>Чертеж межевания территории М 1:1500</b>	<i>ООО "ИНТЕПРО"</i>		
<i>Утвердил</i>									





Александровский  
муниципальный район


59-03-0000000:7734  
Земли лесного фонда  
Российская Федерация (Собственность)

**Условные обозначения:**

- Граница земельного участка на период строительства волоконно-оптической линии связи (красные линии, граница образуемого земельного участка)
- Поворотная точка границы формируемых (образуемых) земельных участков (частей земельных участков).
- Граница земельного участка по сведениям ЕГРН вне территории проектирования
- Граница кадастрового квартала
- Граница муниципального района (городского округа)
- 59-03-0900022 -Надпись номера кадастрового квартала
- 59-03-0900022.25 -Надпись номера кадастрового номера земельного участка

						<i>1335-ППТ</i>			
						<i>Разработка проектной документации "Реконструкция объекта 1335"</i>			
<i>Изм.</i>	<i>Кол.уч.</i>	<i>Лист</i>	<i>№ док.</i>	<i>Подп.</i>	<i>Дата</i>	<b>Проект межевания территории</b>	<i>Стадия</i>	<i>Лист</i>	<i>Листов</i>
								34	77
<i>Н.контр.</i>							<b>Чертеж межевания территории М 1:1500</b>	<b>ООО "ИНТЕПРО"</b>	
<i>Утвердил</i>									





Александровский  
муниципальный район

59-02:5101001

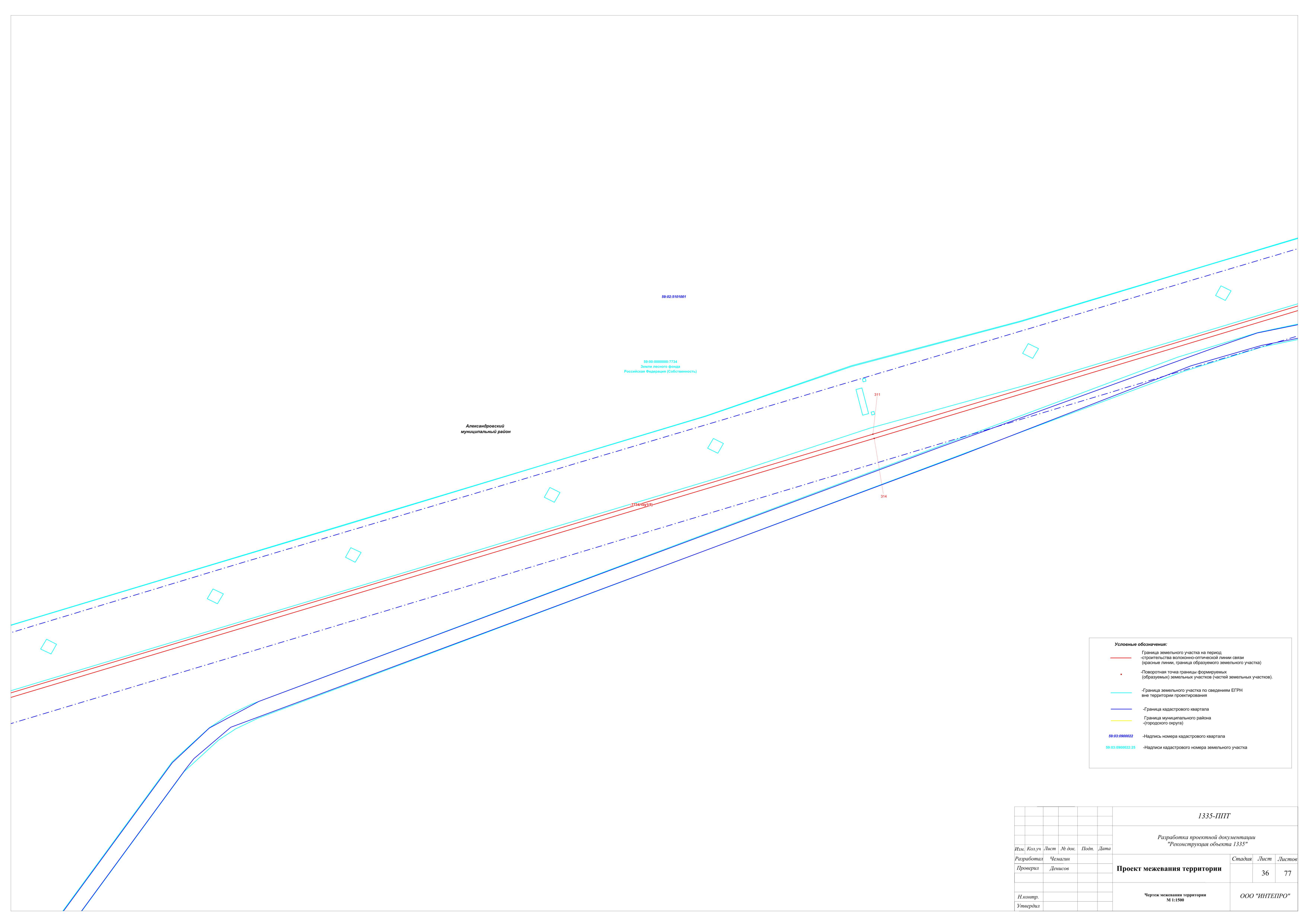
59-00:0000000:7734  
Земли лесного фонда  
Российская Федерация (Собственность)

**Условные обозначения:**

- Граница земельного участка на период строительства волоконно-оптической линии связи (красные линии, граница образуемого земельного участка)
- Граница земельного участка по сведениям ЕГРН вне территории проектирования
- Граница кадастрового квартала
- Граница муниципального района (городского округа)
- Поворотная точка границы формируемых (образуемых) земельных участков (частей земельных участков)
- 59-02:0900022 - Надпись номера кадастрового квартала
- 59-03:0900022:25 - Надпись кадастрового номера земельного участка

						<i>1335-П/ПТ</i>				
						<i>Разработка проектной документации "Реконструкция объекта 1335"</i>				
<i>Изм.</i>	<i>Кол.уч.</i>	<i>Лист</i>	<i>№ док.</i>	<i>Подп.</i>	<i>Дата</i>	<b>Проект межевания территории</b>	<i>Стадия</i>	<i>Лист</i>	<i>Листов</i>	
								35	77	
<i>Разработал</i>	Чемасин									
<i>Проверил</i>	Денисов									
<i>Н.контр.</i>						<b>Чертеж межевания территории М 1:1500</b>	<b>ООО "ИНТЕПРО"</b>			
<i>Утвердил</i>										





Александровский  
муниципальный район

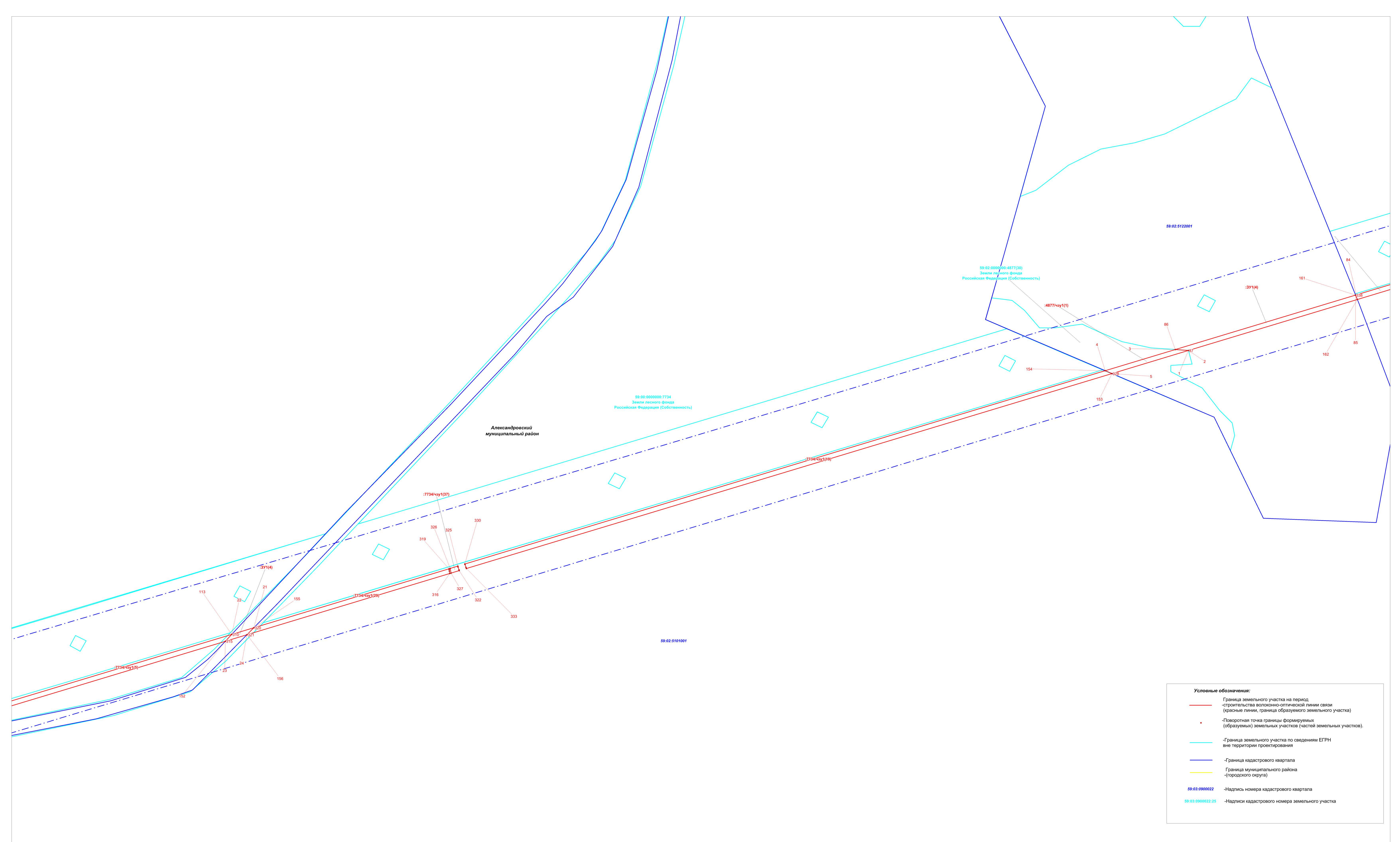
59-02:0101001  
59-00:0000000:7734  
Земли лесного фонда  
Российской Федерации (Собственность)

**Условные обозначения:**

- Граница земельного участка на период строительства волоконно-оптической линии связи (красные линии, граница образуемого земельного участка)
- - - Граница земельного участка по сведениям ЕГРН вне территории проектирования
- Граница кадастрового квартала
- Граница муниципального района (городского округа)
- 59-03:0900022 -Надпись номера кадастрового квартала
- 59-03:0900022:25 -Надпись кадастрового номера земельного участка

						<i>1335-ППТ</i>					
						<i>Разработка проектной документации "Реконструкция объекта 1335"</i>					
<i>Изм.</i>	<i>Кол.уч.</i>	<i>Лист</i>	<i>№ док.</i>	<i>Подп.</i>	<i>Дата</i>	<b>Проект межевания территории</b>					
<i>Разработал</i>	<i>Чемасин</i>								<i>Стадия</i>	<i>Лист</i>	<i>Листов</i>
<i>Проверил</i>	<i>Денисов</i>									36	77
<i>Н.контр.</i>									<b>ООО "ИНТЕПРО"</b>		
<i>Утвердил</i>						<b>Чертеж межевания территории М 1:1500</b>					

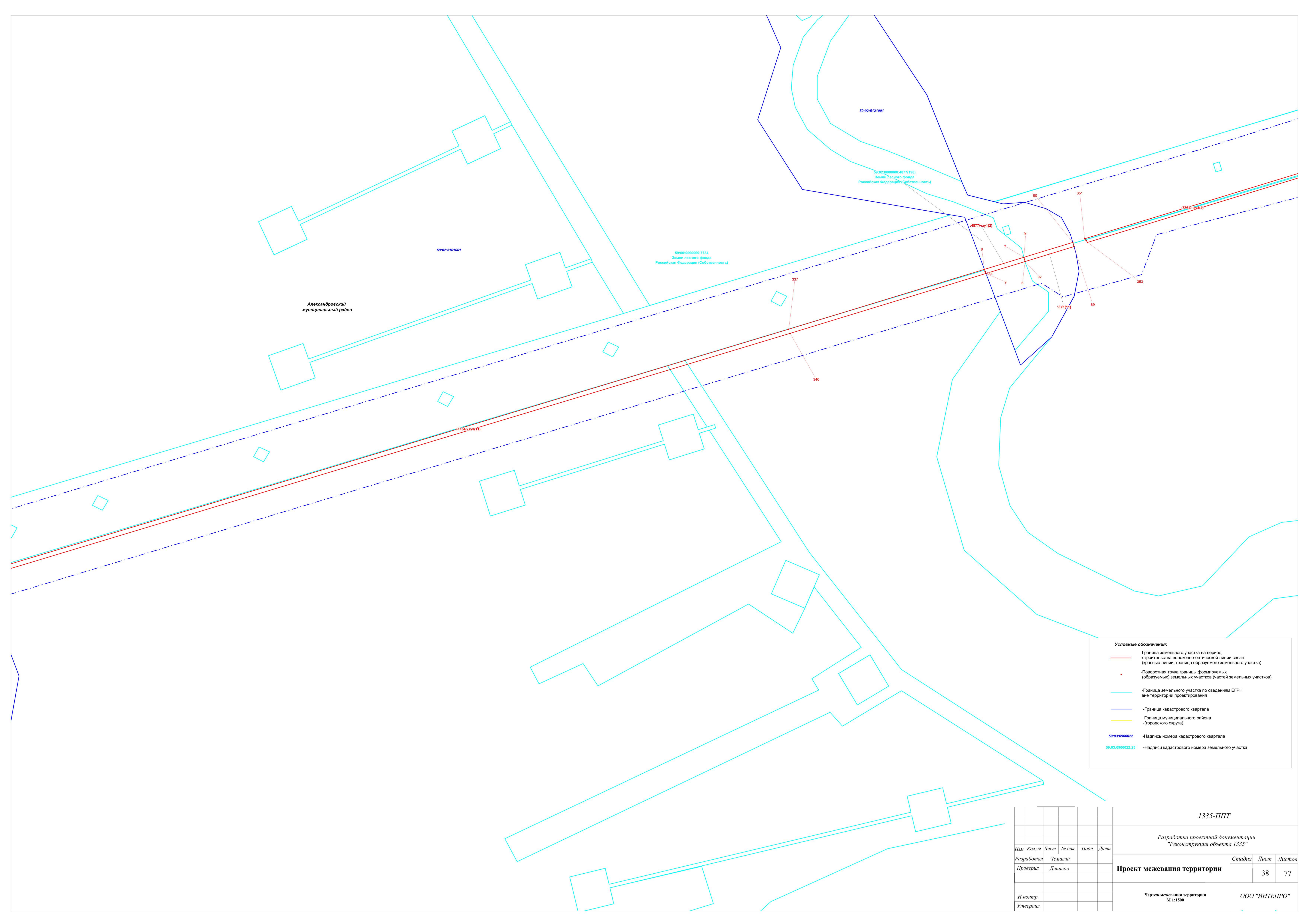




- Условные обозначения:**
- Граница земельного участка на период строительства волоконно-оптической линии связи (красные линии, граница образуемого земельного участка)
  - Поворотная точка границы формируемых (образуемых) земельных участков (частей земельных участков).
  - Граница земельного участка по сведениям ЕГРН вне территории проектирования
  - Граница кадастрового квартала
  - Граница муниципального района (городского округа)
  - 59-02-0900022 -Надпись номера кадастрового квартала
  - 59-02-0900022-25 -Надпись кадастрового номера земельного участка

<b>1335-П/ПТ</b>					
<i>Разработка проектной документации "Реконструкция объекта 1335"</i>					
Изм.	Кол.уч.	Лист	№ док.	Подп.	Дата
		Чемасин			
Разработал	Чемасин				
Проверил	Демисов				
		<b>Проект межевания территории</b>		Стадия	Лист
					77
				37	
				<i>ООО "ИНТЕПРО"</i>	
				Чертеж межевания территории М 1:1500	
Н.контр.					
Утвердил					





Александровский  
муниципальный район

**Условные обозначения:**

- Граница земельного участка на период строительства волоконно-оптической линии связи (красные линии, граница образуемого земельного участка)
- Поворотная точка границы формируемых (образуемых) земельных участков (частей земельных участков).
- Граница земельного участка по сведениям ЕГРН вне территории проектирования
- Граница кадастрового квартала
- Граница муниципального района (городского округа)
- 59-02-0900022 -Надпись номера кадастрового квартала
- 59-02-0101001 -Надпись кадастрового номера земельного участка

						<i>1335-П/ПТ</i>				
						<i>Разработка проектной документации "Реконструкция объекта 1335"</i>				
<i>Изм.</i>	<i>Кол.уч.</i>	<i>Лист</i>	<i>№ док.</i>	<i>Подп.</i>	<i>Дата</i>	<b>Проект межевания территории</b>	<i>Стадия</i>	<i>Лист</i>	<i>Листов</i>	
								38	77	
<i>Разработал</i>	Чемасин									
<i>Проверил</i>	Демисов									
<i>Н.контр.</i>						<b>Чертеж межевания территории М 1:1500</b>	<i>ООО "ИНТЕПРО"</i>			
<i>Утвердил</i>										