



Ходатайство об установлении публичного сервитута

1	Управление имущественных и земельных отношений администрации городского округа город Березники	
2	(наименование органа, принимающего решение об установлении публичного сервитута) Сведения о лице, предоставившем ходатайство об установлении публичного сервитута (далее заявитель)	
2.1	Полное наименование	Открытое акционерное Общество «Межрегиональная Распределительная сетевая компания Урала»
2.2	Сокращенное наименование	ОАО «МРСК Урала»
2.3	Организационно-правовая форма	Открытое акционерное общество
2.4	Почтовый адрес (индекс, субъект Российской Федерации, населенный пункт, улица, дом)	Россия, 620026, Свердловская область, город Екатеринбург, улица Мамина – Сибиряка, д. 140
2.5	Фактический адрес (индекс, субъект Российской Федерации, населенный пункт, улица, дом)	Филиал ОАО «МРСК Урала» - «Пермэнерго»: 614990, г. Пермь, Комсомольский проспект, 48
2.6	Адрес электронной почты	kredo.pkc@yandex.ru
2.7	ОГРН	1056604000970
2.8	ИНН	6671163413
3	Сведения о представителе заявителя	
3.1	Фамилия	Борковец
	Имя	Алексей
	Отчество	Николаевич
3.2	Адрес электронной почты	kredo.pkc@yandex.ru
3.3	Телефон	8 (342) 2-294-660
3.4	Наименование и реквизиты документы, подтверждающего полномочия представителя заявителя	Доверенность № ПЭ-532-2020 от 10.03.2020 г.
4	Прошу установить публичный сервитут в отношении земель для эксплуатации существующего линейного объекта, расположенного по адресу Пермский край, городской округ город Березники, д. Турлавы, переданного ОАО «МРСК-Урала» по договору концессии от 10.09.2019 № 07-305/2019, «ВЛ-0,4 кВ ТП 454 ф. 1, ВЛ-0,4 кВ ТП 454 ф. 2 (от опоры №1 до №2, от опоры №3 до №73, от опоры №74 до №86), ВЛ-0,4 кВ ТП 454 ф. 3, ВЛ-0,4 кВ ТП 454 ф. Гараж, ТП-454 180 кВа» в соответствии с ч.3 ст. 3.6 Федерального закона от 25 октября 2001 г. N 137-ФЗ "О введении в действие Земельного кодекса Российской Федерации"	
5	Испрашиваемый срок публичного сервитута по 01.12.2036 (срок действия Концессионного соглашения № 07-305/2019 от 10.09.2019)	
6	Срок, в течение которого в соответствии с расчетом заявителя использование земельного участка и (или) расположенного на нем объекта недвижимости в соответствии с их разрешенным использованием будет невозможно или существенно затруднено (при возникновении таких обстоятельств) нет	
7	Обоснование необходимости установления публичного сервитута	Эксплуатация существующего электросетевого объекта (Приложение 1 к ходатайству)
8	Сведения о правообладателе инженерного сооружения, которое переносится в связи с изъятием земельного участка для государственных или муниципальных нужд в случае, если заявитель не является собственником указанного инженерного сооружения ---	

9	Кадастровые номера земельных участков (при их наличии), в отношении которых испрашивается публичный сервитут и границы которых в установленном порядке внесены в ЕГРН	59:37:0570101:63 59:37:0570101:134 59:37:0570101:177 59:37:0570101:181 59:37:0570101:182 59:37:0570101:192 59:37:0570101:194 59:37:0570101:210 59:37:0570101:214 59:37:0570101:355 59:37:0570101:358 59:37:0570101:603 59:37:0570101:605 59:37:0570101:729 59:37:0570101:731 59:37:0570101:733
10	Вид права, на котором инженерное сооружение принадлежит заявителю (если подано ходатайство об установлении публичного сервитута в целях реконструкции или эксплуатации инженерного сооружения) передан по концессионному соглашению № 07-305/2019 от 10.09.2019	
11	Сведения о способах представления результатов рассмотрения ходатайства:	
	В виде электронного документа, который направляется уполномоченным органом заявителю посредством электронной почты	<p style="text-align: center;">_____ да _____ (да/нет)</p>
	В Виде бумажного документа, который заявитель получает непосредственно при личном обращении или посредством почтового обращения	<p style="text-align: center;">_____ да _____ (да/нет)</p>
12	Документы, прилагаемые к ходатайству (в электронном виде): 1) Схема расположения границ публичного сервитута М 1:1500- на 6 л. в 1 экз. 2) Копия доверенности № ПЭ-532-2020 от 10.03.2020 г. - на 10 л. в 1 экз. 3) Копия паспорта – на 1 л. в 1 экз. 4) Копия письма Министерства экономического развития РФ от 29.01.2019 №ОГ-Д23-622 «О рассмотрении обращения» – на 2 л. в 1 экз. 5) Копия концессионного соглашения №07-305/2019 – на 15 л. В 1 экз. 6) Копия приложения к концессионному соглашению о составе и технико-экономических показателях иного имущества, передаваемого вместе с Объектом концессионного соглашения – на 5 л. в 1 экз. 7) Копия Свидетельства о Государственной регистрации права 59-БГ №040856 от 11 июля 2011 года – на 1 л. в 1 экз. 8) Копия Технического паспорта от 25 марта 2011 года – на 9 л. в 1 экз.	
13	Подтверждаю согласие на обработку персональных данных (сбор, систематизацию, накопление, хранение, уточнение, использование, распространение, обезличивание, блокирование, уничтожение персональных данных, а также иных действий, необходимых для обработки персональных данных в соответствии с законодательством РФ), в том числе в автоматизированном режиме	
14	Подтверждаю, что сведения, указанные в настоящем ходатайстве, на дату предоставления ходатайства достоверны; документы (копии документов) и содержащиеся в них сведения соответствуют требованиям, установленным статьей 39.41 Земельного кодекса Российской Федерации.	
15	Подпись:	Дата:
	 (подпись) М.П.  А. Н. Борковец (инициалы, фамилия)	«02» августа 2021 г.

Обоснование установления публичного сервитута


В соответствии с ч. 3 ст. 3.6 Федерального закона от 25.10.2001 года № 137-ФЗ «О введении в действие Земельного кодекса Российской Федерации» юридические лица, право собственности, которых на сооружения возникло до 1 сентября 2018 года и у которых отсутствуют права на земельный участок, на котором находятся такие сооружения, вправе оформить публичный сервитут в порядке, установленном главой V.7 Земельного кодекса Российской Федерации, в целях размещения таких сооружений.

Публичный сервитут в отношении земельных участков/частей земельных участков с кадастровыми номерами 59:37:0570101:63, 59:37:0570101:134, 59:37:0570101:177, 59:37:0570101:181, 59:37:0570101:182, 59:37:0570101:192, 59:37:0570101:194, 59:37:0570101:210, 59:37:0570101:214, 59:37:0570101:355, 59:37:0570101:358, 59:37:0570101:603, 59:37:0570101:605, 59:37:0570101:729, 59:37:0570101:731, 59:37:0570101:733 устанавливается на основании ч. 1 ст. 39.37 Земельного кодекса РФ в целях эксплуатации существующей линии электропередачи «ВЛ-0,4 кВ ТП 454 ф. 1, ВЛ-0,4 кВ ТП 454 ф. 2 (от опоры №1 до №2, от опоры №3 до №73, от опоры №74 до №86), ВЛ-0,4 кВ ТП 454 ф. 3, ВЛ-0,4 кВ ТП 454 ф. Гараж, ТП-454 180 кВа». Объект передан ОАО «МРСК Урала» по договору концессии № 07-305/2019 от 10.09.2019, договор зарегистрирован в Едином государственном реестре недвижимости (запись №59:37:0000000:1517-59/081/2019-4 от 18.10.2019). Копии подтверждающих документов прилагаются на 30 листах. Срок действия сервитута – по 01.12.2036 (срок действия Концессионного соглашения № 07-305/2019 от 10.09.2019)

В соответствии со ст. 39.41 Земельного кодекса РФ границы публичного сервитута устанавливаются в пределах, не превышающих размеров соответствующих охранных зон. При этом публичный сервитут должен устанавливаться и осуществляться на условиях, наименее обременительных для использования земельного участка в соответствии с его целевым назначением и разрешенным использованием (ч. 8 ст. 23 Земельного кодекса РФ). В связи с чем, границы публичного сервитута сформированы по минимальным размерам земельных участков для размещения воздушных линий электропередачи согласно Правилам, утверждённым постановлением Правительства РФ от 11.08.2003 № 486.

Ввиду отсутствия утверждённой XML-схемы графического описания местоположения границ публичного сервитута согласно письму Минэкономразвития РФ от 29.01.2019 № ОГ-Д23-622 использованы XML-схемы, применяемые для формирования документов, содержащих сведения о зонах с особыми условиями использования территорий.

Плата за публичный сервитут на основании ч. 4 ст. 3.6 Федерального закона от 25.10.2001 года № 137-ФЗ «О введении в действие Земельного кодекса Российской Федерации» не устанавливается.



А. Н. Борковец

(подпись)

(инициалы, фамилия)