

Схема предполагаемых к использованию земель или части земельного участка

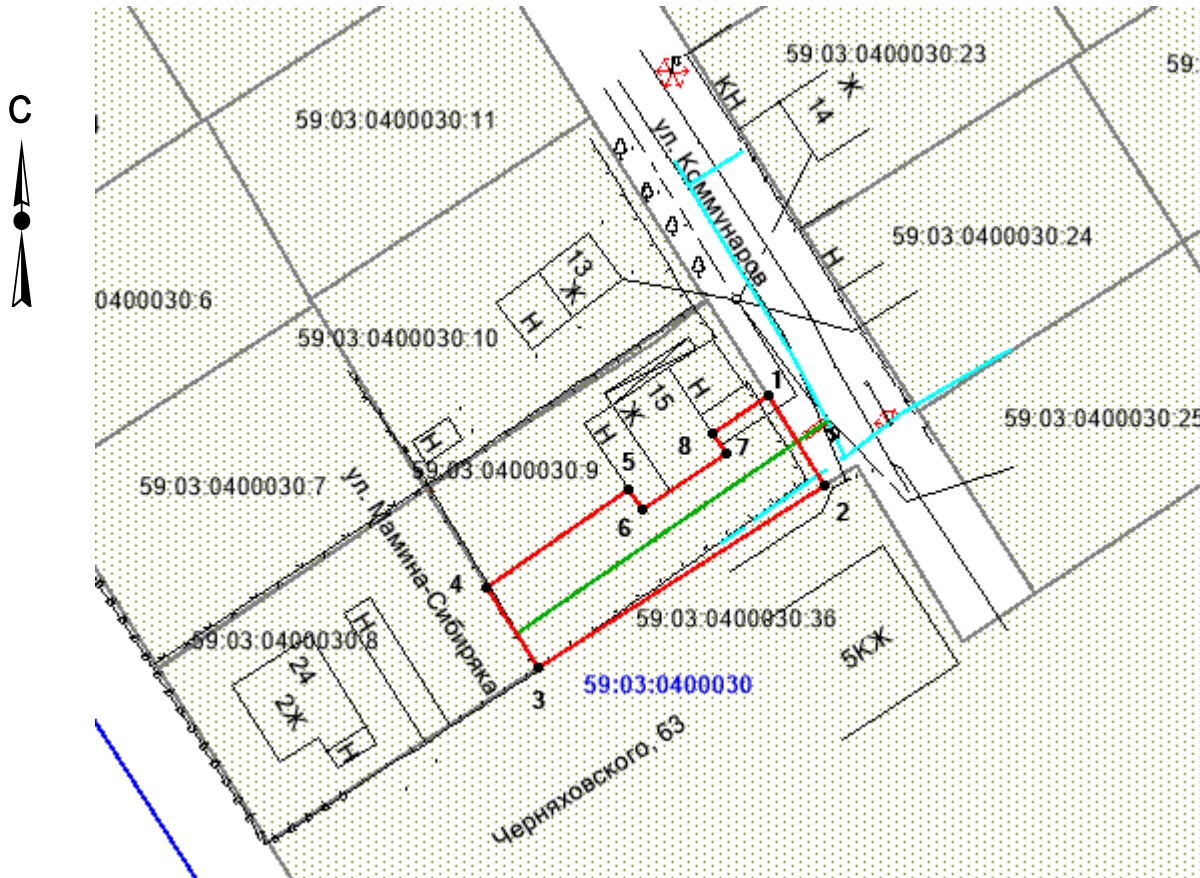
Объект: газопровод для транспортировки природного газа под давлением до 1,2 Мпа включительно

Местоположение: Пермский край, г.о. город Березники, г. Березники, ул. Коммунаров, дом 15 (подключение в районе дома 24, по ул. Мамина-Сибиряка)

Площадь земель или части земельного участка, кв.м: 273

Категория земель: земли населенных пунктов

Вид разрешенного использования: для строительства газопровода










Масштаб 1:700

Описание границ смежных землепользователей:

- | | |
|---------------|--|
| от т.1 до т.2 | - земли общего пользования |
| от т.2 до т.3 | - граница участка с кадастровым № 59:03:0400030:36 |
| от т.3 до т.4 | - граница участка с кадастровым № 59:03:0400030:8 |
| от т.4 до т.1 | - граница участка с кадастровым № 59:03:0400030:9 |

Обозначение характерных точек границ	Координаты, м (МСК-59)	
	X	Y
1	675248,11	2266483,72
2	675239,74	2266489,05
3	675222,90	2266462,43
4	675230,35	2266457,74
5	675239,32	2266470,92
6	675237,47	2266472,16
7	675242,69	2266479,94
8	675244,63	2266478,63

Условные обозначения:

- | | |
|---|---|
|  | - граница предполагаемых к использованию земель ; |
|  | -граница учтенных земельных участков; |
|  | - граница кадастрового квартала; |
|  | - проектируемый газопровод; |
|  | - существующий газопровод; |
|  59:03:0400030 | -обозначение кадастрового квартала; |
|  59:03:0400030:8 | -кадастровый номер земельного участка; |

Заявитель  /А.В. Крапивин/

Верно