

Схема предполагаемых к использованию земель или части земельного участка

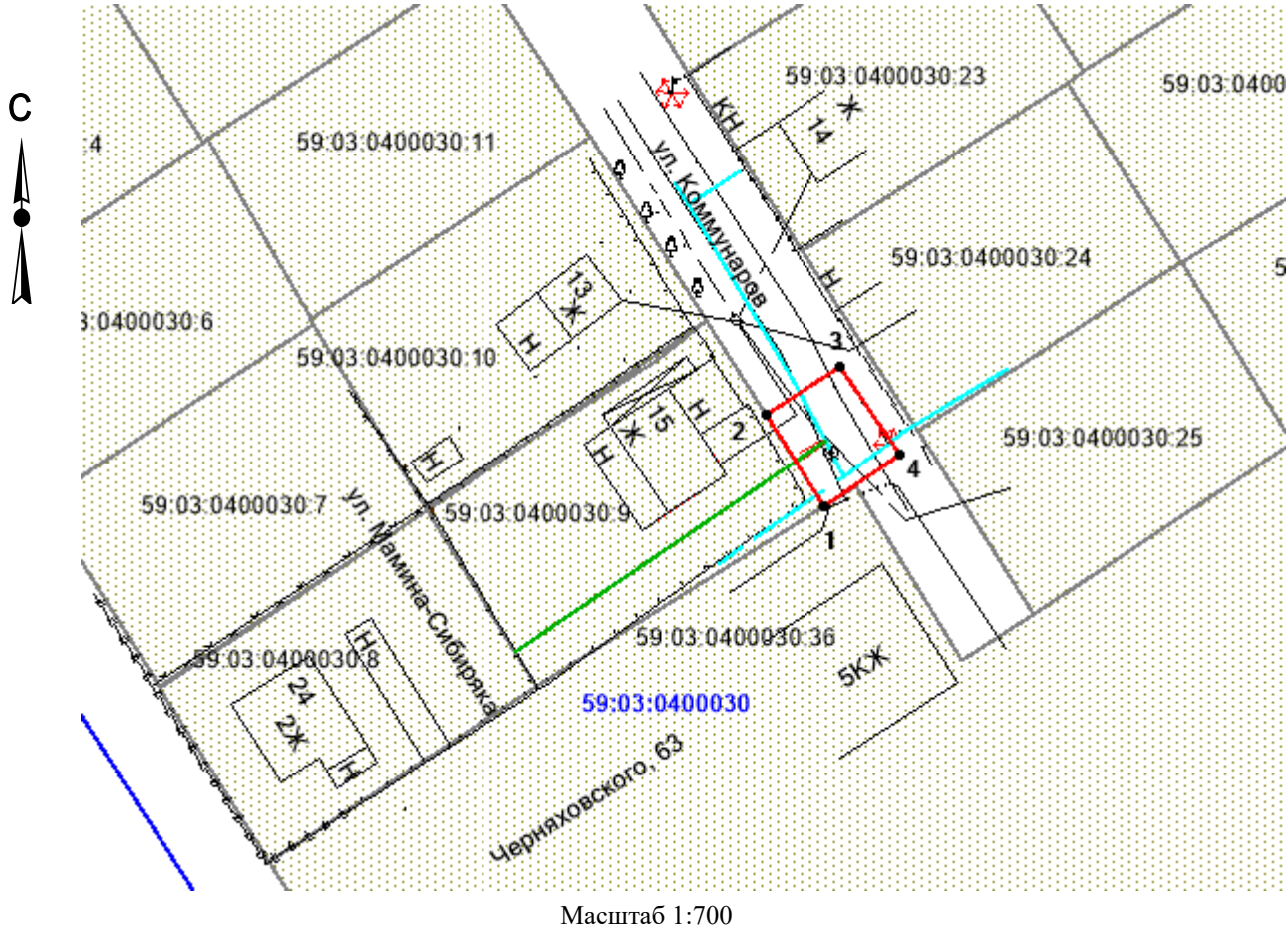
Объект: газопровод для транспортировки природного газа под давлением до 1,2 Мпа включительно

Местоположение: Пермский край, г.о. город Березники, г. Березники, ул. Мамина-Сибиряка, у дома 24

Площадь земель или части земельного участка, кв.м: 83

Категория земель: земли населенных пунктов

Вид разрешенного использования: для строительства газопровода










Масштаб 1:700

Описание границ смежных землепользователей:

- от т.1 до т.2 - граница участка с кадастровым № 59:03:0400030:9
- от т.2 до т.1 - земли общего пользования

Обозначение характерных точек границ	Координаты, м (МСК-59)	
	X	Y
1	675239,74	2266489,05
2	675248,11	2266483,72
3	675252,71	2266490,45
4	675244,46	2266496,08

Условные обозначения:

-  - граница предполагаемых к использованию земель ;
-  - граница учтенных земельных участков;
-  - граница кадастрового квартала;
-  - проектируемый газопровод;
-  - существующий газопровод;
-  59:03:0400030 - обозначение кадастрового квартала;
-  59:03:0400030:8 - кадастровый номер земельного участка;

Заявитель  /А.В. Крапивин/

Верно