



ФЕДЕРАЛЬНАЯ СЛУЖБА ПО НАДЗОРУ В СФЕРЕ ЗАЩИТЫ ПРАВ ПОТРЕБИТЕЛЕЙ И БЛАГОПОЛУЧИЯ ЧЕЛОВЕКА

Управление Федеральной службы по надзору в сфере защиты прав потребителей и благополучия человека по Пермскому краю

**ГЛАВНЫЙ ГОСУДАРСТВЕННЫЙ САНИТАРНЫЙ ВРАЧ  
ПО ПЕРМСКОМУ КРАЮ**

**РЕШЕНИЕ**

об установлении санитарно-защитной зоны  
для скважины № 62 Архангельского месторождения нефти  
Общества с ограниченной ответственностью «ЛУКОЙЛ-ПЕРМЬ»  
По адресу: Пермский край, район Усольский, деревня Малое Романово


«27» августа 2021 г.

№ 140

Я, главный государственный санитарный врач по Пермскому краю, В.Г. Костарев в соответствии с положениями Федерального закона от 30.03.1999 №52-ФЗ «О санитарно-эпидемиологическом благополучии населения» и Постановления Правительства Российской Федерации от 03.03.2018 № 222 «Об утверждении Правил установления санитарно-защитных зон и использования земельных участков, расположенных в границах санитарно-защитных зон», рассмотрев заявление Общества с ограниченной ответственностью «ЛУКОЙЛ-ПЕРМЬ» № 59-35523-2021 от 09.08.2021г. об установлении санитарно-защитной зоны для скважины № 62 Архангельского месторождения нефти по адресу: Пермский край, район Усольский, деревня Малое Романово, экспертное заключение ФБУЗ «Центр гигиены и эпидемиологии в Пермском крае» № 318/СЗЗ-05-2021 от 05.05.2021 года по результатам санитарно-эпидемиологической экспертизы «Проекта санитарно-защитной зоны для скважины № 62 Архангельского месторождения нефти Общества с ограниченной ответственностью «ЛУКОЙЛ-ПЕРМЬ» (Усольский район Пермского края), «Проект санитарно-защитной зоны для куста скважин № 62 Архангельского месторождения нефти Общества с ограниченной ответственностью «ЛУКОЙЛ-ПЕРМЬ» (Усольский район Пермского края),

**РЕШИЛ:**

1. Установить для скважины № 62 Архангельского месторождения нефти Общества с ограниченной ответственностью «ЛУКОЙЛ-ПЕРМЬ»



(Усольский район Пермского края), расположенной по адресу: Пермский край, район Усольский, деревня Малое Романово, на части земельного участка с кадастровым номером 59:37:2021001:6 (кадастровый номер единого землепользования 59:37:0000000:72), санитарно-защитную зону с границей, согласно перечню координат характерных точек и графическому описанию местоположения санитарно-защитной зоны, приведенных в приложении № 1 к настоящему решению, а также перечню координат характерных точек в форме электронного документа (XML-файл) в приложении № 2 к настоящему решению, следующих размеров от границ промплощадки с координатами в системе МСК-59:

Обозначение характерных точек границ	Координаты, м	
	X	Y
48	652090.02	2260941.86
49	652065.09	2260938.08
50	652024.53	2260931.93
51	652029.03	2260907.96
52	652031.01	2260897.44
53	652037.82	2260861.23
54	652075.10	2260869.30
55	652102.80	2260875.31
48	652090.02	2260941.86


- 1.1. в северном направлении - 50 метров,
- 1.2. в северо-восточном направлении - 50 метров,
- 1.3. в восточном направлении - 50 метров,
- 1.4. в юго-восточном направлении - 50 метров,
- 1.5. в южном направлении - 50 метров,
- 1.6. в юго-западном направлении - 50 метров,
- 1.7. в западном направлении - 50 метров,
- 1.8. в северо-западном направлении - 50 метров.

2. Установить ограничения использования земельных участков, расположенных в границах санитарно-защитной зоны скважины № 62 Сибирского месторождения нефти Общества с ограниченной ответственностью «ЛУКОЙЛ-ПЕРМЬ» (Усольский район Пермского края), согласно которым не допускается использование земельных участков в границах указанной санитарно-защитной зоны в целях:

2.1. размещения жилой застройки, объектов образовательного и медицинского назначения, спортивных сооружений открытого типа, организаций отдыха детей и их оздоровления, зон рекреационного назначения и для ведения садоводства;

2.2. размещения объектов для производства и хранения лекарственных средств, объектов пищевых отраслей промышленности, оптовых складов продовольственного сырья и пищевой продукции, комплексов водопроводных сооружений для подготовки и хранения питьевой воды, использования земельных участков в целях производства, хранения и переработки сельскохозяйственной продукции, предназначенной для дальнейшего использования в качестве пищевой продукции.

3. Направить сведения о санитарно-защитной зоне для их внесения в Единый государственный реестр недвижимости в Филиал Федерального государственного бюджетного учреждения «Федеральная служба государственной регистрации, кадастра и картографии» по Пермскому краю (Филиал ФГБУ «ФКП Росреестра» по Пермскому краю).



В.Г. Костарев



Приложение № 1  
к Решению руководителя  
Управления Федеральной службы по  
надзору в сфере защиты прав  
потребителей и благополучия человека  
по Пермскому краю  
от \_\_\_\_ .08.2021 № \_\_\_\_

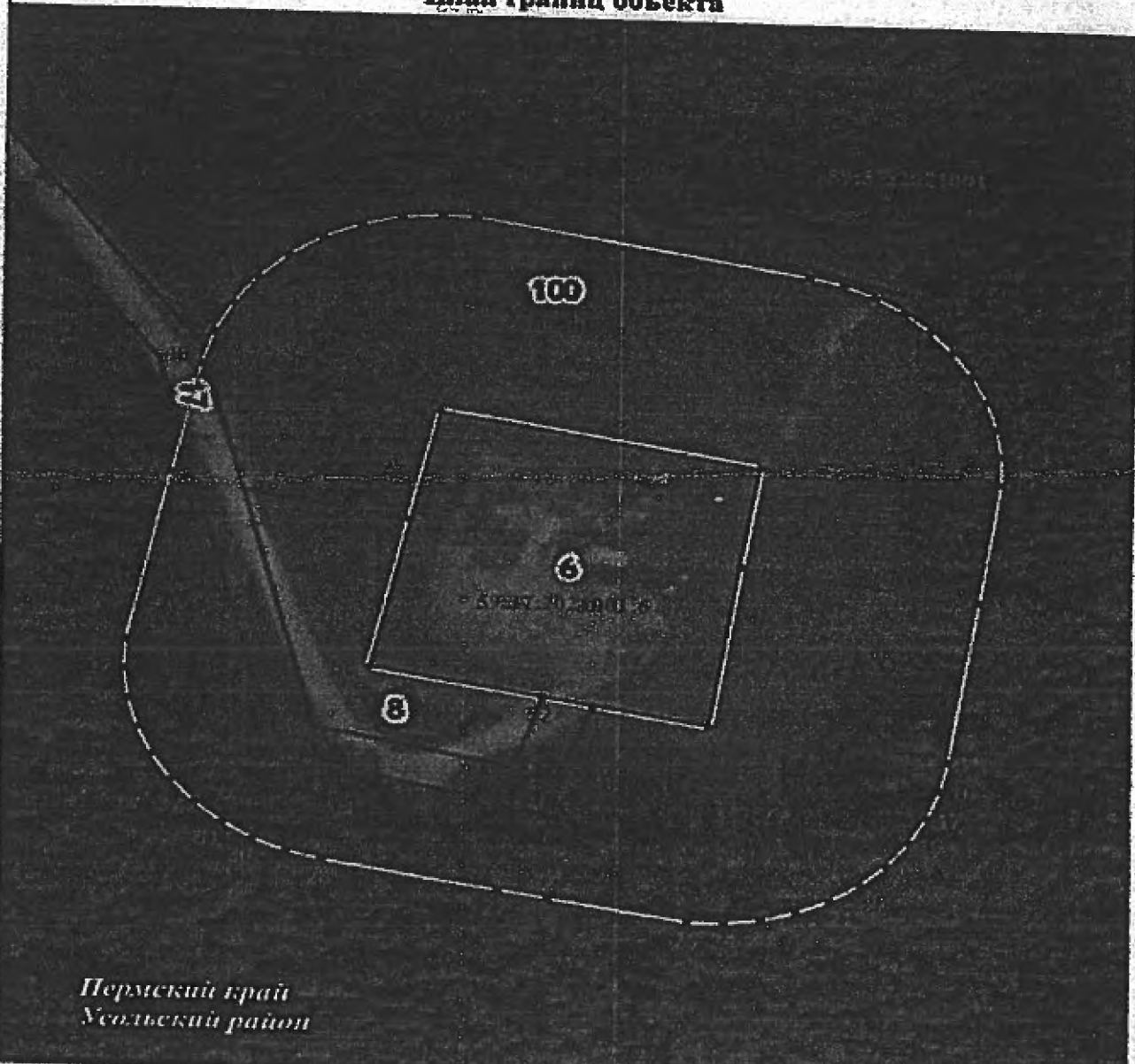
**Сведения о границах санитарно-защитной зоны**

Санитарно-защитная зона для скважины № 62 Архангельского месторождения нефти Общества с ограниченной ответственностью ООО «ЛУКОЙЛ-ПЕРМЬ» (Усольский район Пермского края), расположенной на земельном участке с кадастровым номером 59:37:2021001:6 (кадастровый номер единого землепользования 59:37:0000000:72).

Местоположение: Российская Федерация, Пермский край, район Усольский, деревня Малое Романово, Архангельское месторождение нефти.

Раздел 4

План границ объекта



Пермский край  
Усольский район

Масштаб 1:1300

Условные обозначения

59:37:1011001 - Номер кадастрового квартала

Подпись \_\_\_\_\_

Дата " \_\_\_\_ " \_\_\_\_ г.

Место для оттиска печати (при наличии) лица, составившего описание местоположения границ объекта

Перечень координат характерных точек границ санитарно-защитной зоны в системе координат, используемой для ведения Единого государственного реестра недвижимости (система координат МСК-59):

Обозначение характерных точек границ	Координаты, м	
	X	Y
Внешний контур		
1	652152.80	2260875.28
2	652152.30	2260882.39
3	652139.12	2260951.29
4	652137.27	2260958.22
5	652134.44	2260964.81
6	652130.70	2260970.93
7	652126.12	2260976.45
8	652120.80	2260981.26
9	652114.85	2260985.26
10	652108.38	2260988.37
11	652101.54	2260990.52
12	652094.46	2260991.66
13	652087.28	2260991.79
14	652057.59	2260987.51
15	652017.03	2260981.36
16	652009.70	2260979.68
17	652002.71	2260976.92
18	651996.21	2260973.14
19	651990.35	2260968.42
20	651985.26	2260962.88
21	651981.06	2260956.64
22	651977.85	2260949.85
23	651975.69	2260942.64
24	651974.64	2260935.19

25	651974.71	2260927.67
26	651979.89	2260898.73
27	651981.87	2260888.20
28	651988.68	2260851.99
29	651990.61	2260844.76
30	651993.60	2260837.90
31	651997.58	2260831.56
32	652002.46	2260825.88
33	652008.13	2260821.00
34	652014.47	2260817.02
35	652021.33	2260814.03
36	652028.56	2260812.10
37	652035.99	2260811.26
38	652043.47	2260811.55
39	652085.68	2260820.43
40	652113.40	2260826.45
41	652121.50	2260828.94
42	652129.05	2260832.76
43	652135.86	2260837.80
44	652141.71	2260843.91
45	652146.45	2260850.93
46	652149.94	2260858.65
47	652152.08	2260866.84
1	652152.80	2260875.28
<b>Внутренний контур.</b>		
48	652090.02	2260941.86
49	652065.09	2260938.08
50	652024.53	2260931.93
51	652029.03	2260907.96
52	652031.01	2260897.44



53	652037.82	2260861.23
54	652075.10	2260869.30
55	652102.80	2260875.31
48	652090.02	2260941.86



Приложение № 2  
к решению руководителя  
Управления Федеральной службы по  
надзору в сфере защиты прав  
потребителей и благополучия человека  
по Пермскому краю  
от \_\_\_\_ .08.2021 № \_\_\_\_

**Сведения о границах санитарно-защитной зоны  
в электронном виде**

Перечень координат характерных точек границ санитарно-защитной зоны в системе координат, используемой для ведения Единого государственного реестра недвижимости (далее – ЕГРН), в форме электронного документа (XML-файл) для внесения в ЕГРН, представленные Обществом с ограниченной ответственностью «ЛУКОЙЛ-ПЕРМЬ» с заявлением об установлении санитарно-защитной зоны № 59-35523-2021 от 09.08.2021г.