

Общество с ограниченной ответственностью
«Пермский кадастровый центр»

**ПРОЕКТ
МЕЖЕВАНИЯ ТЕРРИТОРИИ**

на элементы планировочной структуры, входящие в
кадастровый квартал 59:37:0860101 (д. Малое Романово)

**Пояснительная записка
Основная часть**

004-2021-ПМТ

Генеральный директор

**Руководитель отдела
землеустроительных и
кадастровых работ**



В.И.Чернышев

С.А. Постникова

2021

СОДЕРЖАНИЕ			
Раздел	Обозначение	Наименование	Стр.
	004-2021-ПМТ	Проект межевания территории. Пояснительная записка. Основная часть.	
1		Введение	3
2		Анализ современного использования территории	4
3		Ограничения использования территории	5
4		Описание проектных решений	8
5		Выводы	23
6		Экспликация земельных участков фактического землепользования	24
7		Экспликация уточняемых и образуемых земельных участков	40
8		Каталог координат красных линий	70
9		Каталог координат границ уточняемых и образуемых земельных участков	81
		Чертеж межевания территории. 1:1100	Лист 1
		Чертеж красных линий. 1:1100	Лист 2
	004-2021-ПМТ	Проект межевания территории. Материалы по обоснованию.	
		Схема использования территории в период подготовки проекта межевания. 1:1100	Лист 1

1. ВВЕДЕНИЕ

Проект межевания территории кадастрового квартала № 59:37:0860101, расположенного по адресу: Пермский край, городской округ г. Березники, д. Малое Романово, разработан на основании Постановления администрации города Березники № 01-02-17 от 14.01.2021 г.

Для разработки документации были использованы следующие исходные данные:

- Правила землепользования и застройки муниципального образования «Город Березники» Пермского края от 18.08.2021 г. № 01-02-1044;
- Материалы Генерального плана муниципального образования «Город Березники» Пермского края от 28.07.2021 Решение № 123;
- Топографическая съемка территории, масштаб 1:500;
- Кадастровые планы территории на кадастровые кварталы № 59:37:0860101.

Для разработки документации были использованы следующие нормативные документы:

- Градостроительный кодекс Российской Федерации;
- Земельный кодекс Российской Федерации;
- СП 42.13330.2011 «Градостроительство. Планировка и застройка городских и сельских поселений. Актуализированная редакция СНиП 2.07.01-89*»;
- РДС 30-201-98 Инструкция о порядке проектирования и установления красных линий в городах и других поселениях Российской Федерации;
- Инструкция о порядке разработки, согласования, экспертизы и утверждения градостроительной документации. Утверждена приказом Госстроя РФ от 29.10.2002 г. №150;
- Постановление Правительства Российской Федерации от 24.01.2009 №160 «О порядке установления охранных зон объектов электросетевого хозяйства и особых условиях использования земельных участков, расположенных в границах таких зон».

2. АНАЛИЗ СОВРЕМЕННОГО ИСПОЛЬЗОВАНИЯ ТЕРРИТОРИИ

Проектируемая территория находится в юго-западной части городского округа «город Березники» Пермского края. Площадь территории в границах проектирования составляет – 26,4 га. В настоящее время на проектируемой территории расположены индивидуальные жилые и садовые дома, личные подсобные хозяйства, объекты инженерного оборудования электроснабжения, духквартирные жилые дома.

Для оценки возможного формирования земельных участков в соответствии с обозначенными целями, кроме изучения фактического использования была проанализирована утвержденная градостроительная документация для данной территории.

В соответствии с картой градостроительного зонирования правил землепользования и застройки проектируемая территория расположена в территориальных зонах: зона застройки индивидуальными жилыми домами (для территории сельских населенных пунктов муниципального образования «Город Березники») (Ж6), зона ведения садоводства и огородничества (СХ1).

3. ОГРАНИЧЕНИЯ ИСПОЛЬЗОВАНИЯ ТЕРРИТОРИИ

К зонам с особыми условиями использования территорий отнесены:

- охранные зоны;
- водоохранная зона;
- прибрежная защитная полоса;
- зона санитарной охраны источников питьевого водоснабжения;
- зоны охраны объектов культурного наследия;
- санитарно-защитная зона;
- санитарный разрыв;
- иные зоны.

В соответствии с СП 42.13330.2011 «Градостроительство. Планировка и застройка городских и сельских поселений. Актуализированная редакция СНиП 2.07-01-89*» все инженерные сети (водоводы, канализационные коллекторы, высоковольтные линии электропередач, теплосети, газопроводы) необходимо обеспечить санитарными и охранными зонами во избежание несчастных случаев, аварий и прочих возможных неисправностей.

В границах проектируемой территории проходят линии электропередач ВЛ 0.4 кВ п. М. Романово, ВЛ 10 кВ н.п. М. Романово.

По сведениям ЕГРН проектируемая территория частично расположена в водоохранной зоне р. Яйва, прибрежной защитной полосе р. Яйва.

Охранные зоны.

Охранная зона – территория с особыми условиями использования, которая устанавливается в порядке, определенном Правительством Российской Федерации, вокруг объектов инженерной, транспортной и иных инфраструктур в целях обеспечения охраны окружающей природной среды, нормальных условий эксплуатации таких объектов и исключения возможности их повреждения.

Охранные зоны электрических сетей

Размеры охранных зон электрических сетей устанавливаются постановлением Правительства Российской Федерации от 24.01.2009 №160

«О порядке установления охранных зон объектов электросетевого хозяйства и особых условиях использования земельных участков, расположенных в границах таких зон»

Охранные зоны линий электропередач - это земельные участки вдоль воздушных линий электропередачи, ограниченные линиями, отстоящими от крайних проводов на расстоянии:

- 2 метра для ВЛ до 1 кВ;
- 10 метров для ВЛ до 20 кВ;
- 15 метров для ВЛ 35 кВ;
- 20 метров для ВЛ 110 кВ;
- 25 метров для ВЛ 150, 220 кВ;
- 30 метров для ВЛ 330, 500, 400 кВ;
- 40 метров для ВЛ 750 кВ.

В охранной зоне ЛЭП (ВЛ) запрещается:

- Производить строительство, капитальный ремонт, снос любых зданий и сооружений.
- Осуществлять всякого рода горные, взрывные, мелиоративные

работы, производить посадку деревьев, полив сельскохозяйственных культур.

- Размещать автозаправочные станции.
- Загромождать подъезды и подходы к опорам ВЛ.
- Устраивать свалки снега, мусора и грунта.
- Складеировать корма, удобрения, солому, разводить огонь.
- Устраивать спортивные площадки, стадионы, остановки транспорта, проводить любые мероприятия, связанные с большим скоплением людей.

Проведение необходимых мероприятий в охранной зоне ЛЭП может выполняться только при получении письменного разрешения на производство работ от предприятия (организации), в ведении которых находятся эти сети.

Водоохранная зона и прибрежная защитная полоса

Водоохранные зоны рек и ручьев установлены в соответствии с Водным кодексом Российской Федерации. Ширина водоохраной зоны рек и ручьев устанавливается от их истока для рек или ручьев протяженностью:

- до 10 км – в размере 50 м;
- от 10 до 50 км – в размере 100 м;
- от 50 км и более – в размере 200 м.

Для реки, ручья протяженностью менее 10 км от истока до устья водоохранная зона совпадает с прибрежной защитной полосой. Радиус водоохраной зоны для истоков реки, ручья устанавливается в размере пятидесяти метров.

Ширина прибрежной защитной полосы устанавливается в зависимости от уклона берега водного объекта и составляет 30 м. Для обратного или нулевого уклона, 40 м для уклона до 30 градусов и 50 м для уклона 30 градусов и более.

В границах водоохранных зон запрещается:

- использование сточных вод в целях регулирования плодородия почв;
- размещение кладбищ, скотомогильников, мест захоронения отходов производства и потребления, радиоактивных, химических, взрывчатых, токсичных, отравляющих и ядовитых веществ;
- осуществление авиационных мер по борьбе с вредителями и болезнями растений;
- движение и стоянка транспортных средств (кроме специальных транспортных средств), за исключением их движения по дорогам и стоянки на дорогах и в специально оборудованных местах, имеющих твердое покрытие;
- размещение автозаправочных станций, складов горюче-смазочных материалов, станций технического обслуживания, используемых для технического осмотра и ремонта транспортных средств, осуществление мойки транспортных средств;
- размещение специализированных хранилищ пестицидов и агрохимикатов, применение пестицидов и агрохимикатов;
- сброс сточных, в том числе дренажных, вод;
- разведка и добыча общераспространенных полезных ископаемых (за

исключением случаев, если разведка и добыча общераспространенных полезных ископаемых осуществляются пользователями недр, осуществляющими разведку и добычу иных видов полезных ископаемых, в границах предоставленных им в соответствии с законодательством Российской Федерации о недрах горных отводов и (или) геологических отводов на основании утвержденного технического проекта в соответствии со статьей 19.1 Закона Российской Федерации от 21 февраля 1992 года N 2395-1 "О недрах").

В границах водоохранных зон допускаются проектирование, строительство, реконструкция, ввод в эксплуатацию, эксплуатация хозяйственных и иных объектов при условии оборудования таких объектов сооружениями, обеспечивающими охрану водных объектов от загрязнения, засорения, заиления и истощения вод в соответствии с водным законодательством и законодательством в области охраны окружающей среды.

Все ограничения, указанные для водоохранной зоны распространяются на прибрежную защитную полосу. На территории прибрежной защитной полосы дополнительно запрещается:

- распашка земель;
- размещение отвалов размываемых грунтов;

выпас сельскохозяйственных животных и организация для них летних лагерей, ванн.

Иные зоны

Береговая полоса. Береговая полоса предназначена для общего пользования. Каждый гражданин вправе пользоваться (без использования механических транспортных средств) береговой полосой водных объектов общего пользования для передвижения и пребывания около них, в том числе для осуществления любительского и спортивного рыболовства и причаливания плавучих средств.

Ширина береговой полосы водных объектов общего пользования составляет 20 метров, за исключением береговой полосы каналов, а также рек и ручьев, протяженность которых от истока до устья не более чем десять километров. Ширина береговой полосы каналов, рек и ручьев длиной не более чем 10км составляет 5 метров.

Зоны затопления, подтопления

Размещение новых населенных пунктов и строительство объектов капитального строительства без проведения специальных защитных мероприятий по предотвращению негативного воздействия вод в границах зон затопления, подтопления запрещаются.

В границах зон затопления, подтопления также запрещаются:

- использование сточных вод в целях регулирования плодородия почв;
- размещение кладбищ, скотомогильников, мест захоронения отходов производства и потребления, химических, взрывчатых, токсичных, отравляющих и ядовитых веществ, пунктов хранения и захоронения радиоактивных отходов;

осуществление авиационных мер по борьбе с вредными организмами.

4. ОПИСАНИЕ ПРОЕКТНЫХ РЕШЕНИЙ

Проект межевания территории разрабатывается с целью установления границ земельных участков, на которых расположены объекты капитального строительства, определения местоположения границ образуемых и изменяемых земельных участков, установления красных линий для застроенных территорий.

Основой для архитектурно-планировочного решения настоящего проекта межевания является Генеральный план и Правила землепользования и застройки муниципального образования «Город Березники» Пермского края.

К территориям общего пользования относятся земли, занятые дорогами, улицами, проездами (в пределах красных линий), а также площадками и участками объектов общего пользования.

Территория общего пользования отделяется от кварталов, подлежащих застройке, красными линиями.

Красные линии установлены с учетом существующей застройки, сформированных земельных участков, СП 42.13330.2011 «Градостроительство. Планировка и застройка городских и сельских поселений» и «Рекомендаций по проектированию улиц и дорог городов и сельских поселений».

В границах территории межевания находятся 137 ранее сформированных земельных участков, в отношении которых имеются сведения в Едином государственном реестре недвижимости. В соответствии с требованиями земельного законодательства границы не установлены у 40 земельных участков.

Экспликация земельных участков фактического землепользования приведена в Таблице 1.

Экспликация уточняемых и образуемых земельных участков приведена в Таблице 2.

Каталог координат красных линий приведен в Таблице 3.

Каталог координат уточняемых и образуемых земельных участков приведен в Таблице 4.

Проектом межевания предлагается:

- **Участок 1** - уточнить местоположение границ земельного участка с кадастровым номером 59:37:0860101:10;

- **Участок 2** - уточнить местоположение границ земельного участка с кадастровым номером 59:37:0860101:107;

- **Участок 3** – исправление реестровой ошибки в местоположении границ земельного участка с кадастровым номером 59:37:0860101:108;

- **Участок 4** - уточнить местоположение границ земельного участка с кадастровым номером 59:37:0860101:109;

- **Участок 5** - уточнить местоположение границ земельного участка с кадастровым номером 59:37:0860101:112. Уточнение границ земельного участка возможно после внесения изменений в границу населенного пункта д. Малое Романово Муниципального образования Город Березники Пермского

края;

- **Участок 6** – исправление реестровой ошибки в местоположении границ земельного участка с кадастровым номером 59:37:0860101:130;
- **Участок 7** – исправление реестровой ошибки в местоположении границ земельного участка с кадастровым номером 59:37:0860101:65;
- **Участок 8** - уточнить местоположение границ земельного участка с кадастровым номером 59:37:0860101:115;
- **Участок 9** - уточнить местоположение границ земельного участка с кадастровым номером 59:37:0860101:13;
- **Участок 10** – исправление реестровой ошибки в местоположении границ земельного участка с кадастровым номером 59:37:0860101:14;
- **Участок 11** – исправление реестровой ошибки в местоположении границ земельного участка с кадастровым номером 59:37:0860101:141;
- **Участок 12** - уточнить местоположение границ земельного участка с кадастровым номером 59:37:0860101:15. Уточнение границ земельного участка возможно после внесения изменений в границу населенного пункта д. Малое Романово Муниципального образования Город Березники Пермского края;
- **Участок 13** - уточнить местоположение границ земельного участка с кадастровым номером 59:37:0860101:17;
- **Участок 14** - уточнить местоположение границ земельного участка с кадастровым номером 59:37:0860101:19;
- **Участок 15** - уточнить местоположение границ земельного участка с кадастровым номером 59:37:0860101:2;
- **Участок 16** - уточнить местоположение границ земельного участка с кадастровым номером 59:37:0860101:20;
- **Участок 17** - уточнить местоположение границ земельного участка с кадастровым номером 59:37:0860101:24;
- **Участок 18** - уточнить местоположение границ земельного участка с кадастровым номером 59:37:0860101:25;
- **Участок 19** – исправление реестровой ошибки в местоположении границ земельного участка с кадастровым номером 59:37:0860101:251;
- **Участок 20** - уточнить местоположение границ земельного участка с кадастровым номером 59:37:0860101:26;
- **Участок 21** - уточнить местоположение границ земельного участка с кадастровым номером 59:37:0860101:28. Уточнение границ земельного участка возможно после внесения изменений в границу населенного пункта д. Малое Романово Муниципального образования Город Березники Пермского края;
- **Участок 22** - уточнить местоположение границ земельного участка с кадастровым номером 59:37:0860101:3;
- **Участок 23** - уточнить местоположение границ земельного участка с кадастровым номером 59:37:0860101:30;
- **Участок 24** - уточнить местоположение границ земельного участка с кадастровым номером 59:37:0860101:39;
- **Участок 25** - уточнить местоположение границ земельного участка с кадастровым номером 59:37:0860101:42;
- **Участок 26** - уточнить местоположение границ земельного участка с кадастровым номером 59:37:0860101:44;

- **Участок 27** - уточнить местоположение границ земельного участка с кадастровым номером 59:37:0860101:51;
- **Участок 28** - уточнить местоположение границ земельного участка с кадастровым номером 59:37:0860101:6;
- **Участок 29** – исправление реестровой ошибки в местоположении границ земельного участка с кадастровым номером 59:37:0860101:60;
- **Участок 30** – исправление реестровой ошибки в местоположении границ земельного участка с кадастровым номером 59:37:0860101:61;
- **Участок 31** - уточнить местоположение границ земельного участка с кадастровым номером 59:37:0860101:7;
- **Участок 32** - уточнить местоположение границ земельного участка с кадастровым номером 59:37:0860101:72;
- **Участок 33** - уточнить местоположение границ земельного участка с кадастровым номером 59:37:0860101:74;
- **Участок 34** - уточнить местоположение границ земельного участка с кадастровым номером 59:37:0860101:81;
- **Участок 35** - уточнить местоположение границ земельного участка с кадастровым номером 59:37:0860101:84. Уточнение границ земельного участка возможно после внесения изменений в границу населенного пункта д. Малое Романово Муниципального образования Город Березники Пермского края;
- **Участок 36** - уточнить местоположение границ земельного участка с кадастровым номером 59:37:0860101:85;
- **Участок 37** - уточнить местоположение границ земельного участка с кадастровым номером 59:37:0860101:86;
- **Участок 38** - уточнить местоположение границ земельного участка с кадастровым номером 59:37:0860101:87;
- **Участок 39** - уточнить местоположение границ земельного участка с кадастровым номером 59:37:0860101:9. Уточнение границ земельного участка возможно после внесения изменений в границу населенного пункта д. Малое Романово Муниципального образования Город Березники Пермского края;
- **Участок 40** - уточнить местоположение границ земельного участка с кадастровым номером 59:37:2310102:57;
- **Участок 41** - уточнить местоположение границ земельного участка с кадастровым номером 59:37:2310102:51;
- **Участок 42** - уточнить местоположение границ земельного участка с кадастровым номером 59:37:2310102:39;
- **Участок 43** - исправление реестровой ошибки в местоположении границ земельного участка с кадастровым номером 59:37:0860101:249;
- **Участок 44** - уточнить местоположение границ земельного участка с кадастровым номером 59:37:2310102:44;
- **Участок 45** - уточнить местоположение границ земельного участка с кадастровым номером 59:37:0860101:38;
- **Участок 46** - исправление реестровой ошибки в местоположении границ земельного участка с кадастровым номером 59:37:0860101:55;
- **Участок 47** - исправление реестровой ошибки в местоположении границ земельного участка с кадастровым номером 59:37:0860101:40;
- **Участок 48** - исправление реестровой ошибки в местоположении

границ земельного участка с кадастровым номером 59:37:0860101:56;

• **Участок 49** - исправление реестровой ошибки в местоположении границ земельного участка с кадастровым номером 59:37:0860101:75;

• **Участок 50** - уточнить местоположение границ земельного участка с кадастровым номером 59:37:0860101:116;

• **Участок 51 (:ЗУ1)** - сформировать из земель, находящихся в государственной или муниципальной собственности под земельные участки (территории) общего пользования. Поставить на государственный кадастровый учет по результатам межевания.

• **Участок 52 (:ЗУ2)** - сформировать путем перераспределения земельного участка с кадастровым номером 59:37:0860101:24:ЗУ1, образованного при разделе ЗУ с кадастровым номером 59:37:0860101:24, и земель, находящихся в государственной или муниципальной собственности. Разрешенное использование участка :ЗУ2 – для ведения личного подсобного хозяйства.

Границы земельного участка с кадастровым номером 59:37:0860101:24 не уточнены в соответствии с требованием земельного законодательства. Данным проектом межевания территории предусмотрено уточнение границ данного земельного участка. Согласно Правилам землепользования и застройки земельный участок 59:37:0860101:24 площадью 3914 кв.м. находится в территориальной зоне Ж6 (Зона застройки индивидуальными жилыми домами). Т.к. предельная максимальная площадь земельного участка для индивидуального жилищного строительства - 3500 кв.м., поэтому сформировать земельный участок по фактически установленному забору (фактически используемой территории) невозможно. Проектом межевания территории предлагается сначала разделить ЗУ 59:37:0860101:24 на два так, чтобы к одному из них можно было перераспределить используемую территорию. Таким образом, для исправления нарушения предусмотрена возможность приведения границ земельного участка в соответствие с фактическим использованием путем перераспределения земельного участка 59:37:0860101:24:ЗУ1, образованного при разделе ЗУ с кадастровым номером 59:37:0860101:24, и земель, находящихся в государственной или муниципальной собственности. Разрешенное использование земельного участка :ЗУ2 – для ведения личного подсобного хозяйства.

• **Участок 53 (:ЗУ3)** - сформировать из земель, находящихся в государственной или муниципальной собственности с разрешенным использованием для ведения личного подсобного хозяйства. Поставить на государственный кадастровый учет по результатам межевания.

• **Участок 54 (:ЗУ4)** - сформировать из земель, находящихся в государственной или муниципальной собственности с разрешенным использованием для ведения личного подсобного хозяйства. Поставить на государственный кадастровый учет по результатам межевания.

• **Участок 55 (:ЗУ5)** - сформировать путем перераспределения земельного участка с кадастровым номером 59:37:0860101:373 и земель, находящихся в государственной или муниципальной собственности. При проведении работ по перераспределению предусмотреть исключение части земельного участка с кадастровым номером 59:37:0860101:373 под опорой из

вновь образуемого земельного участка :ЗУ5. Разрешенное использование участка :ЗУ5 – для индивидуального жилищного строительства.

• **Участок 56 (:ЗУ6)** - сформировать из земель, находящихся в государственной или муниципальной собственности с разрешенным использованием для ведения личного подсобного хозяйства. Поставить на государственный кадастровый учет по результатам межевания.

• **Участок 57 (:ЗУ7)** - сформировать из земель, находящихся в государственной или муниципальной собственности с разрешенным использованием для ведения личного подсобного хозяйства. Поставить на государственный кадастровый учет по результатам межевания.

• **Участок 58 (:ЗУ8)** - сформировать из земель, находящихся в государственной или муниципальной собственности с разрешенным использованием для ведения личного подсобного хозяйства. Поставить на государственный кадастровый учет по результатам межевания.

• **Участок 59 (:ЗУ9)** - сформировать путем перераспределения земельного участка с кадастровым номером 59:37:0860101:101 и земель, находящихся в государственной или муниципальной собственности. Разрешенное использование участка :ЗУ9 – блокированная жилая застройка. Данное проектное решение возможно при смене вида разрешенного использования ЗУ 59:37:0860101:101 с для индивидуального садоводства на блокированная жилая застройка в территориальной зоне Ж6 (зона застройки индивидуальными жилыми домами).

• **Участок 60 (:ЗУ10)** - сформировать путем перераспределения земельного участка с кадастровым номером 59:37:0860101:35 и земель, находящихся в государственной или муниципальной собственности. При проведении работ по перераспределению предусмотреть исключение части земельного участка с кадастровым номером 59:37:0860101:35 под опорой из вновь образуемого земельного участка :ЗУ10. Разрешенное использование участка :ЗУ10 – блокированная жилая застройка. Данное проектное решение возможно при смене вида разрешенного использования ЗУ 59:37:0860101:35 с для индивидуального садоводства на блокированная жилая застройка в территориальной зоне Ж6 (зона застройки индивидуальными жилыми домами).

• **Участок 61 (:ЗУ11)** - сформировать путем перераспределения земельного участка с кадастровым номером 59:37:0860101:104 и земель, находящихся в государственной или муниципальной собственности. При проведении работ по перераспределению предусмотреть исключение части земельного участка с кадастровым номером 59:37:0860101:104 под опорой из вновь образуемого земельного участка :ЗУ11. Разрешенное использование участка :ЗУ11 – блокированная жилая застройка. Данное проектное решение возможно при смене вида разрешенного использования ЗУ 59:37:0860101:104 с для личного подсобного хозяйства на блокированная жилая застройка в территориальной зоне Ж6 (зона застройки индивидуальными жилыми домами).

• **Участок 62 (:ЗУ12)** - сформировать путем перераспределения земельного участка с кадастровым номером 59:37:0860101:233 и земель, находящихся в государственной или муниципальной собственности.

Разрешенное использование участка :ЗУ12 – для ведения личного подсобного хозяйства.

•**Участок 63 (:ЗУ13)** - сформировать путем перераспределения земельного участка с кадастровым номером 59:37:0860101:23 и земель, находящихся в государственной или муниципальной собственности. Разрешенное использование участка :ЗУ13 – для индивидуального жилищного строительства. Данное проектное решение возможно при смене вида разрешенного использования ЗУ 59:37:0860101:23 с индивидуального садоводства на для индивидуального жилищного строительства в территориальной зоне Ж6 (зона застройки индивидуальными жилыми домами).

•**Участок 64 (:ЗУ14)** - сформировать путем перераспределения земельного участка с кадастровым номером 59:37:0860101:55 и земель, находящихся в государственной или муниципальной собственности. Разрешенное использование участка :ЗУ14 – для ведения личного подсобного хозяйства.

•**Участок 65 (:ЗУ15)** - сформировать путем перераспределения земельного участка с кадастровым номером 59:37:0860101:143 и земель, находящихся в государственной или муниципальной собственности. Разрешенное использование участка :ЗУ15 – ведение садоводства. Данное проектное решение возможно при смене вида разрешенного использования ЗУ 59:37:0860101:143 с для ведения огородничества на ведение садоводства в территориальной зоне СХ1 (зона ведения садоводства и огородничества).

•**Участок 66 (:ЗУ16)** - сформировать путем перераспределения земельного участка с кадастровым номером 59:37:2310102:38 и земель, находящихся в государственной или муниципальной собственности. При проведении работ по перераспределению предусмотреть исключение части земельного участка с кадастровым номером 59:37:2310102:38 под опорой из вновь образуемого земельного участка :ЗУ16. Разрешенное использование участка :ЗУ16 – ведение садоводства.

•**Участок 67 (:ЗУ17)** - сформировать путем перераспределения земельного участка с кадастровым номером 59:37:2310102:49 и земель, находящихся в государственной или муниципальной собственности. Разрешенное использование участка :ЗУ17 – ведение садоводства.

•**Участок 68 (:ЗУ18)** - сформировать путем перераспределения земельного участка с кадастровым номером 59:37:2310102:51 и земель, находящихся в государственной или муниципальной собственности. Разрешенное использование участка :ЗУ18 – ведение садоводства.

•**Участок 69 (:ЗУ19)** - сформировать путем перераспределения земельного участка с кадастровым номером 59:37:2310102:52 и земель, находящихся в государственной или муниципальной собственности. Разрешенное использование участка :ЗУ19 – ведение садоводства.

•**Участок 70 (:ЗУ20)** - сформировать путем перераспределения земельного участка с кадастровым номером 59:37:0860101:125 и земель, находящихся в государственной или муниципальной собственности. Разрешенное использование участка :ЗУ20 – для ведения личного подсобного хозяйства. Данное проектное решение возможно после внесения

изменений в границу населенного пункта д. Малое Романово Муниципального образования Город Березники Пермского края

• **Участок 71 (:ЗУ21)** - сформировать путем перераспределения земельного участка с кадастровым номером 59:37:0860101:27 и земель, находящихся в государственной или муниципальной собственности. Разрешенное использование участка **:ЗУ21** – для индивидуального жилищного строительства. Данное проектное решение возможно при смене вида разрешенного использования ЗУ 59:37:0860101:27 с отдельно стоящие жилые дома с придомовыми участками на для индивидуального жилищного строительства в территориальной зоне Ж6 (зона застройки индивидуальными жилыми домами).

• **Участок 72 (:ЗУ22)** - сформировать из земель, находящихся в государственной или муниципальной собственности с разрешенным использованием для ведения огородничества. Поставить на государственный кадастровый учет по результатам межевания.

• **Участок 73 (:ЗУ23)** - сформировать из земель, находящихся в государственной или муниципальной собственности с разрешенным использованием для индивидуального жилищного строительства. Поставить на государственный кадастровый учет по результатам межевания.

• **Участок 74 (:ЗУ24)** - сформировать путем перераспределения земельного участка с кадастровым номером 59:37:2310101:45 и земель, находящихся в государственной или муниципальной собственности. Разрешенное использование участка **:ЗУ24** – ведение садоводства.

• **Участок 75 (:ЗУ25)** - сформировать путем перераспределения земельного участка с кадастровым номером 59:37:0860101:71 и земель, находящихся в государственной или муниципальной собственности. Разрешенное использование участка **:ЗУ25** – для ведения личного подсобного хозяйства.

• **Участок 76 (:ЗУ26)** - сформировать путем перераспределения земельного участка с кадастровым номером 59:37:2310102:60 и земель, находящихся в государственной или муниципальной собственности. Разрешенное использование участка **:ЗУ26** – ведение садоводства.

• **Участок 77 (:ЗУ27)** - сформировать путем перераспределения земельного участка с кадастровым номером 59:37:2310102:37 и земель, находящихся в государственной или муниципальной собственности. Разрешенное использование участка **:ЗУ27** – ведение садоводства. Данное проектное решение возможно при смене конфигурации зоны СХ1 (зона ведения садоводства и огородничества)

• **Участок 78 (:ЗУ28)** - сформировать путем перераспределения земельного участка с кадастровым номером 59:37:0860101:75 и земель, находящихся в государственной или муниципальной собственности. Разрешенное использование участка **:ЗУ28** – для ведения личного подсобного хозяйства.

• **Участок 79 (:ЗУ29)** - сформировать путем перераспределения земельного участка с кадастровым номером 59:37:0860101:129 и земель, находящихся в государственной или муниципальной собственности. Разрешенное использование участка **:ЗУ29** – для ведения личного

подсобного хозяйства.

• **Участок 80 (:ЗУ30)** - сформировать путем перераспределения земельного участка с кадастровым номером 59:37:0860101:374 и земель, находящихся в государственной или муниципальной собственности. Разрешенное использование участка **:ЗУ30** – для ведения личного подсобного хозяйства.

• **Участок 81 (:ЗУ31)** - сформировать путем перераспределения земельного участка с кадастровым номером 59:37:0860101:251 и земель, находящихся в государственной или муниципальной собственности. Разрешенное использование участка **:ЗУ31** – для ведения личного подсобного хозяйства. Данное проектное решение возможно при смене вида разрешенного использования ЗУ 59:37:0860101:251 с отдельно стоящие усадебные жилые дома с участками, с возможностью содержания и разведения домашнего скота и птицы на для ведения личного подсобного хозяйства в территориальной зоне Ж6 (зона застройки индивидуальными жилыми домами).

• **Участок 82 (:ЗУ32)** - сформировать путем перераспределения земельного участка с кадастровым номером 59:37:0860101:130 и земель, находящихся в государственной или муниципальной собственности. Разрешенное использование участка **:ЗУ32** – для ведения личного подсобного хозяйства.

• **Участок 83 (:ЗУ33)** - сформировать из земель, находящихся в государственной или муниципальной собственности с разрешенным использованием для индивидуального жилищного строительства. Поставить на государственный кадастровый учет по результатам межевания.

• **Участок 84 (:ЗУ34)** - сформировать из земель, находящихся в государственной или муниципальной собственности под земельные участки (территории) общего пользования. Поставить на государственный кадастровый учет по результатам межевания.

• **Участок 85 (:ЗУ35)** - сформировать из земель, находящихся в государственной или муниципальной собственности с разрешенным использованием ведение огородничества. Поставить на государственный кадастровый учет по результатам межевания.

• **Участок 86 (:ЗУ36)** - сформировать путем перераспределения земельного участка с кадастровым номером 59:37:0860101:141 и земель, находящихся в государственной или муниципальной собственности. Разрешенное использование участка **:ЗУ36** – для ведения личного подсобного хозяйства. Данное проектное решение возможно при смене вида разрешенного использования ЗУ 59:37:0860101:141 с отдельно стоящие усадебные жилые дома с участками, с возможностью содержания и разведения домашнего скота и птицы на для ведения личного подсобного хозяйства в территориальной зоне Ж6 (зона застройки индивидуальными жилыми домами), а также после внесения изменений в границу населенного пункта д. Малое Романово Муниципального образования Город Березники Пермского края.

• **Участок 88 (:ЗУ38)** - сформировать путем перераспределения земельного участка с кадастровым номером 59:37:0860101:17 и земель,

находящихся в государственной или муниципальной собственности. Разрешенное использование участка :ЗУ38 – для ведения личного подсобного хозяйства. Данное проектное решение возможно при изменении конфигурации территориальной зоны Ж6 (зона застройки индивидуальными жилыми домами).

• **Участок 89 (:ЗУ39)** - сформировать из земель, находящихся в государственной или муниципальной собственности под земельные участки (территории) общего пользования. Поставить на государственный кадастровый учет по результатам межевания.

• **Участок 90 (:ЗУ40)** - сформировать из земель, находящихся в государственной или муниципальной собственности под земельные участки (территории) общего пользования. Поставить на государственный кадастровый учет по результатам межевания.

• **Участок 91 (:ЗУ41)** - сформировать путем перераспределения земельного участка с кадастровым номером 59:37:2310102:39 и земель, находящихся в государственной или муниципальной собственности. Разрешенное использование участка :ЗУ41 – ведение садоводства.

• **Участок 92 (:ЗУ42)** - сформировать путем перераспределения земельного участка с кадастровым номером 59:37:2310102:40 и земель, находящихся в государственной или муниципальной собственности. Разрешенное использование участка :ЗУ42 – ведение садоводства.

• **Участок 93 (:ЗУ43)** - сформировать путем перераспределения земельного участка с кадастровым номером 59:37:2310102:41 и земель, находящихся в государственной или муниципальной собственности. Разрешенное использование участка :ЗУ43 – ведение садоводства.

• **Участок 94 (:ЗУ44)** - сформировать путем перераспределения земельного участка с кадастровым номером 59:37:0860101:90 и земель, находящихся в государственной или муниципальной собственности. Разрешенное использование участка :ЗУ44 – ведение садоводства. Данное проектное решение возможно при изменении конфигурации в территориальной зоне СХ1 (зона ведения садоводства и огородничества).

• **Участок 95 (:ЗУ45)** - сформировать путем перераспределения земельного участка с кадастровым номером 59:37:0860101:108 и земель, находящихся в государственной или муниципальной собственности. Разрешенное использование участка :ЗУ45 – для индивидуального жилищного строительства. Данное проектное решение возможно при смене вида разрешенного использования ЗУ 59:37:0860101:108 с индивидуальное дачное строительство на для индивидуального жилищного строительства в территориальной зоне Ж6 (зона застройки индивидуальными жилыми домами).

• **Участок 97 (:ЗУ47)** - сформировать путем перераспределения земельного участка с кадастровым номером 59:37:0860101:20 и земель, находящихся в государственной или муниципальной собственности. Разрешенное использование участка :ЗУ47 – для индивидуального жилищного строительства. Данное проектное решение возможно при смене вида разрешенного использования ЗУ 59:37:0860101:20 с под жилую застройку дачную на для индивидуального жилищного строительства в

территориальной зоне Ж6 (зона застройки индивидуальными жилыми домами).

• **Участок 98 (:ЗУ48)** - сформировать путем перераспределения земельного участка с кадастровым номером 59:37:0860101:42 и земель, находящихся в государственной или муниципальной собственности. Разрешенное использование участка **:ЗУ48** – для индивидуального жилищного строительства. Данное проектное решение возможно при смене вида разрешенного использования ЗУ 59:37:2310101:42 с для ведения садоводства на для индивидуального жилищного строительства в территориальной зоне Ж6 (зона застройки индивидуальными жилыми домами).

• **Участок 99 (:ЗУ49)** - сформировать путем перераспределения земельного участка с кадастровым номером 59:37:0860101:89 и земель, находящихся в государственной или муниципальной собственности. При проведении работ по перераспределению предусмотреть исключение части земельного участка с кадастровым номером 59:37:0860101:89 под опорой из вновь образуемого земельного участка :ЗУ49. Разрешенное использование участка **:ЗУ49** – для ведения личного подсобного хозяйства.

• **Участок 100 (:ЗУ50)** - сформировать путем перераспределения земельного участка с кадастровым номером 59:37:0860101:10 и земель, находящихся в государственной или муниципальной собственности. Разрешенное использование участка **:ЗУ50** – для ведения личного подсобного хозяйства. Данное проектное решение возможно при смене вида разрешенного использования ЗУ 59:37:0860101:10 с индивидуальное садоводство на для ведения личного подсобного хозяйства в территориальной зоне Ж6 (зона застройки индивидуальными жилыми домами).

• **Участок 101 (:ЗУ51)** - сформировать путем перераспределения земельного участка с кадастровым номером 59:37:0860101:2 и земель, находящихся в государственной или муниципальной собственности. Разрешенное использование участка **:ЗУ51** – для ведения личного подсобного хозяйства. Данное проектное решение возможно при смене вида разрешенного использования ЗУ 59:37:0860101:2 с индивидуальное садоводство на для ведения личного подсобного хозяйства в территориальной зоне Ж6 (зона застройки индивидуальными жилыми домами).

• **Участок 102 (:ЗУ53)** - сформировать из земель, находящихся в государственной или муниципальной собственности с разрешенным использованием для индивидуального жилищного строительства. Поставить на государственный кадастровый учет по результатам межевания.

• **Участок 103 (:ЗУ54)** - сформировать из земель, находящихся в государственной или муниципальной собственности под земельные участки (территории) общего пользования. Поставить на государственный кадастровый учет по результатам межевания.

• **Участок 104 (:ЗУ55)** - сформировать путем перераспределения земельного участка с кадастровым номером 59:37:0860101:22 и земель, находящихся в государственной или муниципальной собственности. Разрешенное использование участка **:ЗУ55** – для ведения личного подсобного хозяйства.

• **Участок 105 (:ЗУ56)** - сформировать из земель, находящихся в государственной или муниципальной собственности под земельные участки (территории) общего пользования. Поставить на государственный кадастровый учет по результатам межевания.

• **Участок 106 (:ЗУ57)** - сформировать путем перераспределения земельного участка 59:37:0860101:129:ЗУ1 (образован путем перераспределения ЗУ с кадастровым номером 59:37:0860101:129 и земель) и земель, находящихся в государственной или муниципальной собственности. Разрешенное использование участка **:ЗУ57** – для ведения личного подсобного хозяйства.

• **Участок 107 (:ЗУ58)** - сформировать путем перераспределения земельного участка 59:37:0860101:52:ЗУ1 (образован путем перераспределения ЗУ с кадастровым номером 59:37:0860101:52 и земель) и земель, находящихся в государственной или муниципальной собственности. При проведении работ по перераспределению предусмотреть исключение части земельного участка с кадастровым номером 59:37:0860101:52 под опорой из вновь образуемого земельного участка **:ЗУ58**. Разрешенное использование участка **:ЗУ58** – ведение садоводства.

• **Участок 108 (:ЗУ59)** - сформировать путем перераспределения земельного участка с кадастровым номером 59:37:0860101:57 и земель, находящихся в государственной или муниципальной собственности. Разрешенное использование участка **:ЗУ59** – для ведения личного подсобного хозяйства.

• **Участок 109 (:ЗУ61)** - сформировать путем перераспределения земельного участка с кадастровым номером 59:37:0860101:115 и земель, находящихся в государственной или муниципальной собственности. Разрешенное использование участка **:ЗУ61** – для ведения личного подсобного хозяйства.

• **Участок 110 (:ЗУ62)** - сформировать путем перераспределения земельного участка с кадастровым номером 59:37:0860101:37 и земель, находящихся в государственной или муниципальной собственности. Разрешенное использование участка **:ЗУ62** – для ведения личного подсобного хозяйства.

• **Участок 111 (:ЗУ63)** - сформировать путем перераспределения земельного участка с кадастровым номером 59:37:0860101:210 и земель, находящихся в государственной или муниципальной собственности. Разрешенное использование участка **:ЗУ59** – для ведения личного подсобного хозяйства.

• **Участок 112 (:ЗУ65)** - сформировать путем перераспределения земельного участка с кадастровым номером 59:37:0860101:249 и земель, находящихся в государственной или муниципальной собственности. Разрешенное использование участка **:ЗУ65** – для ведения личного подсобного хозяйства. Данное проектное решение возможно при смене вида разрешенного использования ЗУ 59:37:0860101:249 с отдельно стоящие усадебные жилые дома с придомовыми участками на для ведения личного подсобного хозяйства в территориальной зоне Ж6 (зона застройки индивидуальными жилыми домами).

• **Участок 113 (:ЗУ66)** - сформировать из земель, находящихся в государственной или муниципальной собственности под земельные участки (территории) общего пользования. Поставить на государственный кадастровый учет по результатам межевания.

• **Участок 114 (:ЗУ67)** - сформировать из земель, находящихся в государственной или муниципальной собственности под земельные участки (территории) общего пользования. Поставить на государственный кадастровый учет по результатам межевания.

• **Участок 115 (:ЗУ68)** - сформировать путем перераспределения земельного участка с кадастровым номером 59:37:0860101:248 и земель, находящихся в государственной или муниципальной собственности. Разрешенное использование участка **:ЗУ68** – для ведения личного подсобного хозяйства. Данное проектное решение возможно при смене вида разрешенного использования ЗУ 59:37:0860101:248 с отдельно стоящие усадебные жилые дома с придомовыми участками на для ведения личного подсобного хозяйства в территориальной зоне Ж6 (зона застройки индивидуальными жилыми домами).

• **Участок 116 (:ЗУ69)** - сформировать путем перераспределения земельного участка с кадастровым номером 59:37:0860101:134 и земель, находящихся в государственной или муниципальной собственности. При проведении работ по перераспределению предусмотреть исключение части земельного участка с кадастровым номером 59:37:0860101:134 под опорой из вновь образуемого земельного участка :ЗУ69. Разрешенное использование участка **:ЗУ69** – для ведения личного подсобного хозяйства. Данное проектное решение возможно при изменении конфигурации в территориальной зоне Ж6 (зона застройки индивидуальными жилыми домами).

• **Участок 117 (:ЗУ70)** - сформировать путем перераспределения земельного участка с кадастровым номером 59:37:0860101:242 и земель, находящихся в государственной или муниципальной собственности. При проведении работ по перераспределению предусмотреть исключение части земельного участка с кадастровым номером 59:37:0860101:242 под опорой из вновь образуемого земельного участка :ЗУ70. Разрешенное использование участка **:ЗУ70** – для индивидуального жилищного строительства. Данное проектное решение возможно при смене вида разрешенного использования ЗУ 59:37:0860101:134 с отдельно стоящие усадебные жилые дома с придомовыми участками на для индивидуального жилищного строительства в территориальной зоне Ж6 (зона застройки индивидуальными жилыми домами).

• **Участок 118 (:ЗУ71)** - сформировать путем перераспределения земельного участка с кадастровым номером 59:37:0860101:25 и земель, находящихся в государственной или муниципальной собственности. Разрешенное использование участка **:ЗУ71** – для ведения личного подсобного хозяйства.

• **Участок 119 (:ЗУ72)** - сформировать путем перераспределения земельного участка с кадастровым номером 59:37:0860101:128 и земель, находящихся в государственной или муниципальной собственности.

Разрешенное использование участка :ЗУ72 – ведение садоводства. Данное проектное решение возможно при смене вида разрешенного использования ЗУ 59:37:0860101:128 с для ведения личного подсобного хозяйства на ведение садоводства в территориальной зоне СХ1 (зона ведения садоводства и огородничества).

• **Участок 120 (:ЗУ73)** - сформировать путем перераспределения земельного участка с кадастровым номером 59:37:2310102:42 и земель, находящихся в государственной или муниципальной собственности. Разрешенное использование участка :ЗУ73 – ведение садоводства.

• **Участок 121 (:ЗУ74)** - сформировать из земель, находящихся в государственной или муниципальной собственности под земельные участки (территории) общего пользования. Поставить на государственный кадастровый учет по результатам межевания.

• **Участок 122 (:ЗУ75)** - сформировать из земель, находящихся в государственной или муниципальной собственности под земельные участки (территории) общего пользования. Поставить на государственный кадастровый учет по результатам межевания.

• **Участок 123 (:ЗУ76)** - сформировать путем перераспределения земельного участка с кадастровым номером 59:37:0860101:240 и земель, находящихся в государственной или муниципальной собственности. Разрешенное использование участка :ЗУ76 – для ведения личного подсобного хозяйства. Данное проектное решение возможно при смене вида разрешенного использования ЗУ 59:37:0860101:240 с отдельно стоящие усадебные жилые дома с придомовыми участками; сады, огороды, для ведения гражданами садоводства и огородничества на для ведения личного подсобного хозяйства в территориальной зоне Ж6 (зона застройки индивидуальными жилыми домами).

• **Участок 124 (:ЗУ77)** - сформировать из земель, находящихся в государственной или муниципальной собственности под земельные участки (территории) общего пользования. Поставить на государственный кадастровый учет по результатам межевания.

• **Участок 125 (:ЗУ78)** - сформировать из земель, находящихся в государственной или муниципальной собственности под земельные участки (территории) общего пользования. Поставить на государственный кадастровый учет по результатам межевания.

• **Участок 126 (:ЗУ79)** - сформировать из земель, находящихся в государственной или муниципальной собственности под земельные участки (территории) общего пользования. Поставить на государственный кадастровый учет по результатам межевания.

• **Участок 127 (:ЗУ80)** - сформировать из земель, находящихся в государственной или муниципальной собственности под земельные участки (территории) общего пользования. Поставить на государственный кадастровый учет по результатам межевания.

• **Участок 128 (:ЗУ81)** - сформировать из земель, находящихся в государственной или муниципальной собственности под земельные участки (территории) общего пользования. Поставить на государственный кадастровый учет по результатам межевания.

• **Участок 129 (:ЗУ82)** - сформировать из земель, находящихся в государственной или муниципальной собственности под земельные участки (территории) общего пользования. Поставить на государственный кадастровый учет по результатам межевания.

• **Участок 130 (:ЗУ83)** - сформировать путем перераспределения земельного участка с кадастровым номером 59:37:0860101:72 и земель, находящихся в государственной или муниципальной собственности. Разрешенное использование участка **:ЗУ83** – для ведения личного подсобного хозяйства.

• **Участок 131 (:ЗУ84)** - сформировать из земель, находящихся в государственной или муниципальной собственности под земельные участки (территории) общего пользования. Поставить на государственный кадастровый учет по результатам межевания.

Доступ на земельный участок 59:37:0860101:231 обеспечивается посредством земельного участка 59:37:0860101:21.

Границы земельных участков с кадастровыми номерами: 59:37:0860101:1, 59:37:0860101:101, 59:37:0860101:104, 59:37:0860101:105, 59:37:0860101:12, 59:37:0860101:122, 59:37:0860101:125, 59:37:0860101:126, 59:37:0860101:129, 59:37:0860101:134, 59:37:0860101:135, 59:37:0860101:136, 59:37:0860101:137, 59:37:0860101:138, 59:37:0860101:139, 59:37:0860101:140, 59:37:0860101:142, 59:37:0860101:143, 59:37:0860101:16, 59:37:0860101:202, 59:37:0860101:228, 59:37:0860101:21, 59:37:0860101:210, 59:37:0860101:22, 59:37:0860101:23, 59:37:0860101:231, 59:37:0860101:233, 59:37:0860101:240, 59:37:0860101:242, 59:37:0860101:244, 59:37:0860101:245, 59:37:0860101:246, 59:37:0860101:248, 59:37:0860101:250, 59:37:0860101:27, 59:37:0860101:33, 59:37:0860101:35, 59:37:0860101:37, 59:37:0860101:373, 59:37:0860101:374, 59:37:0860101:375, 59:37:0860101:379, 59:37:0860101:4, 59:37:0860101:41, 59:37:0860101:48, 59:37:0860101:49, 59:37:0860101:53, 59:37:0860101:57, 59:37:0860101:59, 59:37:0860101:62, 59:37:0860101:63, 59:37:0860101:64, 59:37:0860101:66, 59:37:0860101:71, 59:37:0860101:73, 59:37:0860101:77, 59:37:0860101:78, 59:37:0860101:8, 59:37:0860101:88, 59:37:0860101:89, 59:37:0860101:90, 59:37:0860101:91, 59:37:0860101:92, 59:37:0860101:93, 59:37:230102:37, 59:37:230102:38, 59:37:230102:40, 59:37:230102:41, 59:37:230102:42, 59:37:230102:45, 59:37:230102:46, 59:37:230102:47, 59:37:230102:48, 59:37:230102:49, 59:37:230102:50, 59:37:230102:52, 59:37:230102:53, 59:37:230102:55, 59:37:230102:56, 59:37:230102:58, 59:37:230102:59, 59:37:230102:60, 59:37:230102:61, 59:37:230102:62, 59:37:230102:127, 59:37:230102:273, 59:37:0860101:114, 59:37:0860101:128 в проекте межевания оставлены без изменения.

На месте земельного участка с кадастровым номером 59:37:0860101:11 по адресу д. Малое Романово, ул. Нагорная, 12 сейчас расположен земельный участок с кадастровыми номером 59:37:0860101:233 по адресу д. Малое Романово, ул. Нагорная, 12а.

На месте земельных участков с кадастровыми номерами 59:37:0860101:18 по адресу д. Малое Романово, ул. Нагорная, 7, 59:37:0860101:29 сейчас расположены земельные участки с кадастровыми номерами 59:37:0860101:244 адрес д. Малое Романово, ул. Нагорная, д. 7в,

59:37:0860101:246 адрес д. Малое Романово, ул. Нагорная, д. 7б,
59:37:0860101:245 адрес ул. Нагорная, д. 7а.

Земельный участок с кадастровым номером 59:37:0860101:83 по адресу д. Малое Романово, ул. Яйвенская, 9 является дублем земельного участка с кадастровым номером 59:37:0860101:141 по адресу д. Малое Романово, ул. Яйвенская, 9.

Земельные участки с кадастровыми номерами 59:37:0860101:111 по адресу д. Малое Романово, ул. Яйвенская, дом 31, 59:37:0860101:110 по адресу д. Малое Романово, ул. Яйвенская, дом 29 находятся в другом кадастровом квартале.

ВЫВОДЫ

Проект межевания территории разработан в границах территории кадастрового квартала 59:37:0860101 в соответствии с муниципальным контрактом.

Границы и площади земельных участков установлены с учетом фактического землепользования, в соответствии с красными линиями, границами смежных земельных участков и исходя из границ ранее сформированных земельных участков.

В результате проведения проектных работ запроектировано уточнение местоположения 37 земельных участков; исправление местоположения границ 13 земельных участков; образование из земель, находящихся в государственной или муниципальной собственности 29 земельных участков; образование путем перераспределения земельных участков и земель, находящихся в государственной или муниципальной собственности 53 земельных участков.

6. ЭКСПЛИКАЦИЯ ЗЕМЕЛЬНЫХ УЧАСТКОВ ФАКТИЧЕСКОГО ЗЕМЛЕПОЛЬЗОВАНИЯ

Таблица 1

№ п.п.	Кадастровый (условный) номер земельного участка	Адрес земельного участка	Землепользователь	Вид права	Вид разрешенного использования	Площадь по КПТ, м2
1	2	3	4	5	6	7
1	59:37:0860101:1	Пермский край, Усольский район, д. Малое Романово, ул. Янтарная, дом 16	Минибаев Рашит Мухаметнурович	собственность	Для ведения личного подсобного хозяйства	1367,11
2	59:37:0860101:101	Пермский край, Усольский район, д. Малое Романово, ул. Нагорная, дом 13, квартира 1	Котяшов Андрей Иванович	Общая долевая собственность, 1/4	Для индивидуального садоводства, для ведения гражданами садоводства и огородничества	1328,25
			Байдарова Людмила Сергеевна	Общая долевая собственность, 3/4		
3	59:37:0860101:104	Пермский край, р-н Усольский, д. МАЛОЕ РОМАНОВО, ул. Нагорная, дом 11, Квартира 1	Тиунов Максим Александрович	собственность	Для личного подсобного хозяйства	1050,32
4	59:37:0860101:108	Почтовый адрес ориентира: Пермский край, Усольский район, д. Малое Романово, ул. Янтарная	Каганович Владимир Владимирович,	собственность	индивидуальное дачное строительство, для ведения гражданами садоводства и огородничества	1170,26
5	59:37:0860101:12	Пермский край, Усольский р-н, д. Малое Романово, ул. Нагорная, дом 10	Варюхичев Михаил Аркадьевич	собственность	для строительства дома, для объектов жилой застройки	1505,86

1	2	3	4	5	6	7
6	59:37:0860101:122	Почтовый адрес ориентира: край Пермский, р-н Усольский, д. Малое Романово, ул. Янтарная, 11	Осокина Эрика Сергеевна,	Общая долевая собственность, 1/4	для индивидуального садоводства, для ведения гражданами садоводства и огородничества	2477,64
			Осокин Дмитрий Георгиевич,	Общая долевая собственность, 1/4		
			Осокина Эрика Сергеевна,	Общая долевая собственность, 1/4		
			Осокин Дмитрий Георгиевич,	Общая долевая собственность, 1/4		
7	59:37:0860101:125	Пермский край, р-н Усольский, д. Малое Романово, ул. Яйвенская, 25	Тимофеев Иван Егорович,	собственность	для ведения личного хозяйства, для ведения личного подсобного хозяйства	1100,48
8	59:37:0860101:126	Почтовый адрес ориентира: Пермский край, район Усольский, д. Малое Романово, ул. Янтарная, д. 15а	Яренко Светлана Павловна,	Договор купли-продажи зу (ипотека)	индивидуальное садоводство, для иного использования	494,54
			Семенов Руслан Александрович,	собственность		
9	59:37:0860101:129	Почтовый адрес ориентира: Пермский край, Усольский район, д. Малое Романово, ул. Янтарная, дом 13а	Якимов Андрей Константинович,	собственность	Для ведения личного подсобного хозяйства	2133,71
10	59:37:0860101:130	Почтовый адрес ориентира: Пермский край, р-н Усольский, д. Малое Романово, ул. Янтарная, дом 5	Литвинов Василий Александрович,	собственность	Для ведения личного подсобного хозяйства	1414,65
11	59:37:0860101:134	Почтовый адрес ориентира: Пермский край, Усольский район, д. Малое Романово, ул. Янтарная, 26	Перемитин Сергей Юрьевич,	собственность	Для ведения личного подсобного хозяйства	749,67

1	2	3	4	5	6	7
12	59:37:0860101:135	Пермский край, р-н Усольский	Открытое акционерное общество "Межрегиональная распределительная сетевая компания Урала",	аренда	для обслуживания объекта: "электросетевой комплекс пс 35/10 кв "романово", для размещения объектов электросетевого хозяйства	19,99
13	59:37:0860101:136	Пермский край, р-н Усольский				14,33
14	59:37:0860101:137	Пермский край, р-н Усольский				4,06
15	59:37:0860101:138	Пермский край, р-н Усольский				14,33
16	59:37:0860101:139	Почтовый адрес ориентира:Пермский край, Усольский район, д. Малое Романово, ул. Заречная, 10-А	Шибалов Александр Викторович,	Общая долевая собственность, 1/3	для строительства гаража и части дома на садовом участке, для иных видов использования, характерных для населенных пунктов	172,47
			Шибалова Елена Валентиновна,	Общая долевая собственность, 1/3		
			Григерман Илья Владимирович,	Общая долевая собственность, 1/3		
17	59:37:0860101:14	Пермский край, р-н Усольский, д. Малое Романово, ул. Нагорная, 6	Лалин Владимир Михайлович,	собственность	для строительства, для объектов жилой застройки	1795,48
18	59:37:0860101:140	Пермский край, Усольский район, д. Малое Романово, ул. Янтарная, 16	Минибаев Рашит Мухаметнурович,	собственность	для индивидуального огородничества, для ведения гражданами садоводства и огородничества	660,93
19	59:37:0860101:141	Почтовый адрес ориентира:Пермский край, Усольский район, д. Малое Романово, ул. Яйвенская, 9	Толокнова Людмила Ивановна,	собственность	отдельно стоящие усадебные жилые дома с участками, с возможностью содержания и разведения домашнего скота и птицы, для индивидуальной жилой застройки	2030,11

1	2	3	4	5	6	7
20	59:37:0860101:142	Пермский край, Усольский р-н, коллективный сад № 60, участок № 54	Штир Татьяна Георгиевна,	собственность	для ведения садоводства, для ведения гражданами садоводства и огородничества	874,65
21	59:37:0860101:143	Почтовый адрес ориентира: Пермский край, Усольский район, Романовское сельское поселение, д. Малое Романово, пер. Овражный, 2б	Фоминых Алексей Глебович,	аренда	для ведения огородничества, для ведения гражданами садоводства и огородничества	634,15
22	59:37:0860101:16	Пермский край, Усольский район, д. Малое Романово, ул. Нагорная, 2	Афонин Даниил Александрович,	собственность	личное подсобное хозяйство, для сельскохозяйственного производства	1408,88
23	59:37:0860101:202	Почтовый адрес ориентира: Пермский край, Усольский район, садоводческое товарищество № 60, участок № 43	Вишнякова Любовь Александровна,	собственность	для садоводства, для ведения гражданами садоводства и огородничества	746,19
24	59:37:0860101:21	Пермский край, р-н Усольский, д. Малое Романово, ул. Янтарная, 13	Черничкина Любовь Владимировна,	собственность	под индивидуальное жилищное строительство, для индивидуальной жилой застройки	1623,33
25	59:37:0860101:210	Почтовый адрес ориентира: Пермский край, Усольский район, д. Малое Романово, ул. Нагорная, д. 19	Микуцкий Сергей Валерьевич,	собственность	для ведения личного подсобного хозяйства, для ведения личного подсобного хозяйства	1590,05

1	2	3	4	5	6	7
26	59:37:0860101:22	Почтовый адрес ориентира: край Пермский, р-н Усольский, д. Малое Романово, ул. Янтарная, дом 4 б	Мальшев Андрей Юрьевич,	собственность	для ведения личного подсобного хозяйства, для ведения личного подсобного хозяйства	1594,67
27	59:37:0860101:228	Почтовый адрес ориентира: Пермский край, Усольский район, д. Малое Романово, ул. Янтарная, 9а	Овчинников Дмитрий Викторович,	собственность	для ведения личного подсобного хозяйства, для ведения личного подсобного хозяйства	1500,2
28	59:37:0860101:23	Пермский край, р-н Усольский, д. МАЛОЕ РОМАНОВО, ул. Янтарная, дом 4а	Коновалов Алексей Владимирович,	собственность	индивидуальное садоводство, для ведения гражданами садоводства и огородничества	1233,8
29	59:37:0860101:231	Почтовый адрес ориентира: Пермский край, Усольский район, д. Малое Романово, ул. Янтарная, 11б	Рябов Андрей Александрович,	собственность	для ведения личного подсобного хозяйства, для ведения личного подсобного хозяйства	1864,26
30	59:37:0860101:233	Пермский край, Усольский район, д. Малое Романово, ул. Нагорная, 12а	Воложанин Роман Александрович,	собственность, аренда	для ведения личного подсобного хозяйства, для ведения личного подсобного хозяйства	1499,98
31	59:37:0860101:240	Почтовый адрес ориентира: Пермский край, Усольский район, д. Малое Романово, ул. Янтарная, в районе дома 29	Шабалин Андрей Викторович,	аренда	отдельно стоящие усадебные жилые дома с придомовыми участками; сады, огороды, для ведения гражданами садоводства и огородничества	427,6

1	2	3	4	5	6	7
32	59:37:0860101:242	Почтовый адрес ориентира:Пермский край, р-н Усольский, д. Малое Романово, ул. Янтарная, 30	Балдина Анна Ивановна,	собственность	отдельно стоящие усадебные жилые дома с придомовыми участками, для индивидуальной жилой застройки	954,37
33	59:37:0860101:244	Пермский край, Усольский р-н, д. Малое Романово, ул. Нагорная, д. 7в	Чувызгалов Виталий Геннадьевич,	собственность	отдельно стоящие усадебные жилые дома с придомовыми участками, для ведения личного подсобного хозяйства	1433,84
34	59:37:0860101:245	Почтовый адрес ориентира:Пермский край, Усольский р-н, д. Малое Романово, ул. Нагорная, д. 7а	Вологдин Михаил Юрьевич,	собственность	отдельно стоящие усадебные жилые дома с придомовыми участками, для ведения личного подсобного хозяйства	1500,39
35	59:37:0860101:246	Почтовый адрес ориентира:Пермский край, Усольский р-н, д. Малое Романово, ул. Нагорная, д. 7б	Дементьев Дмитрий Сергеевич,	собственность	отдельно стоящие усадебные жилые дома с придомовыми участками, для ведения личного подсобного хозяйства	1500,11
36	59:37:0860101:248	Пермский край, Усольский район, д. Малое Романово, ул. Янтарная, 31	Местная католическая религиозная организация Приход "Мария - Царица Мира" Римско-Католической Церкви	собственность	отдельно стоящие усадебные жилые дома с придомовыми участками, для индивидуальной жилой застройки	1690,28

1	2	3	4	5	6	7
37	59:37:0860101:249	Пермский край, Усольский р-н, д. Малое Романово, ул. Янтарная, 2е	Лазько Василий Юрьевич,	аренда	отдельно стоящие усадебные жилые дома с придомовыми участками, для индивидуальной жилой застройки	1500,14
38	59:37:0860101:250	Почтовый адрес ориентира: Пермский край, Усольский р-н, д. Малое Романово, ул. Яйвенская, д. 7	Якимов Сергей Владимирович,	собственность	отдельно стоящие усадебные жилые дома с придомовыми участками, для индивидуальной жилой застройки	2503,58
39	59:37:0860101:251	Российская Федерация, Пермский край, г.о. город Березники, д. Малое Романово, ул. Янтарная, 3/у 7	Федоров Виктор Васильевич,	собственность	отдельно стоящие усадебные жилые дома с участками, с возможностью содержания и разведения домашнего скота и птицы, для индивидуальной жилой застройки	2488,4
40	59:37:0860101:27	Пермский край, Усольский район, д. Малое Романово, ул. Яйвенская, дом №23	Громык Сергей Васильевич,	собственность	отдельно стоящие жилые дома с придомовыми участками, для индивидуальной жилой застройки	1100,02
41	59:37:0860101:33	Почтовый адрес ориентира: Пермский край, Усольский р-н, д. Малое Романово, ул. Янтарная, дом 28	Дубинина Татьяна Григорьевна,	собственность	для ведения личного подсобного хозяйства, для ведения личного подсобного хозяйства	2389,2
42	59:37:0860101:35	Почтовый адрес ориентира: Пермский край, р-н Усольский, д. Малое Романово, ул. Нагорная, 11-2	Тиунов Максим Александрович,	собственность	индивидуальное дачное строительство, для ведения гражданами садоводства и огородничества	1046,01

1	2	3	4	5	6	7
43	59:37:0860101:37	Пермский край, Усольский район, д. Малое Романово, ул. Янтарная, дом 27	Тимергалиев Фаяз Саятзянович,	собственность	для ведения личного хозяйства, для ведения личного подсобного хозяйства	1499,8
44	59:37:0860101:373	Пермский край, Усольский район, г. Березники, д. Малое Романово, ул. Янтарная	Перемитин Сергей Юрьевич,	собственность	для индивидуального жилищного строительства, для индивидуальной жилой застройки	1307,35
45	59:37:0860101:374	Пермский край, Березниковское муниципальное образование, д. Малое Романово, ул. Янтарная	Жерин Геннадий Юрьевич,	собственность	Для ведения личного подсобного хозяйства	1683,54
46	59:37:0860101:375	Российская Федерация, Пермский Край, г.о. г. Березники, д. Малое Романово, ул. Янтарная, 7б	Жерин Арсений Геннадьевич,	собственность	для индивидуального жилищного строительства, для индивидуальной жилой застройки	866,92
47	59:37:0860101:379	Пермский край, г.о. город Березники, д. Малое Романово, ул. Янтарная	Хомутов Павел Андреевич,	Общая долевая собственность, 1/6	для ведение личного подсобного хозяйства	1511,05
			Хомутов Сергей Иванович,	Общая долевая собственность, 1/6		
			Хомутова Тамара Григорьевна,	Общая долевая собственность, 2/3		
48	59:37:0860101:4	Почтовый адрес ориентира:Пермский край, Усольский район, д. Малое Романово, ул. Янтарная, 24	Кубарева Яна Галимзяновна,	собственность	для строительства дома, для индивидуальной жилой застройки	1499,6
49	59:37:0860101:40	Пермский край, район Усольский, д Малое Романово, ул Янтарная, №6 б	Трескин Сергей Витальевич,	собственность	индивидуальное садоводство, для ведения гражданами садоводства и огородничества	440,11

1	2	3	4	5	6	7
50	59:37:0860101:41	Пермский край, Усольский район, д. Малое Романово, ул. Янтарная, 6а	Нуретдинова Светлана Владимировна,	собственность	индивидуальное садоводство, для ведения гражданами садоводства и огородничества	440,38
51	59:37:0860101:48	Пермский край, р-н Усольский, д Малое Романово, ул Янтарная, 2г	Дубинская Наталья Александровна,	собственность	Для ведения личного подсобного хозяйства	1499,67
52	59:37:0860101:49	край Пермский, р-н Усольский, д. Малое Романово, ул. Нагорная, 17	Булугин Николай Викторович,	собственность	Для ведения личного хозяйства	1509,95
53	59:37:0860101:53	Пермский край, Усольский район, д. Малое Романово, ул. Янтарная, дом 17	Гусева Галина Ивановна,	собственность	для индивидуального жилищного строительства, для индивидуальной жилой застройки, для индивидуального жилищного строительства	1173,48
54	59:37:0860101:55	край Пермский, р-н Усольский, д. Малое Романово, ул. Янтарная, дом 21	Коновалова Галина Георгиевна,	собственность	Для ведения личного подсобного хозяйства	2200,78
55	59:37:0860101:56	край Пермский, р-н Усольский, д. Малое Романово, ул. Яйвенская, 3	Мельничук Александр Петрович,	собственность	Ведение личного подсобного хозяйства	1499,94
56	59:37:0860101:57	край Пермский, р-н Усольский, д. Малое Романово, ул. Яйвенская, 5	Байбакова Анна Александровна,	собственность	ведение личного подсобного хозяйства, для ведения личного подсобного хозяйства	1499
57	59:37:0860101:59	Пермский край, район Усольский, Романовское с/п, д. Малое Романово, ул. Янтарная, д. № 15	Семенов Руслан Александрович,	Собственность (ипотека)	индивидуальное садоводство, для иного использования	1056,29
			Яренко Светлана Павловна,	Договор купли-продажи(ипотека)		
58	59:37:0860101:60	край Пермский, р-н Усольский, д. Малое Романово, ул. Нагорная, 4б	Черезова Екатерина Васильевна,	собственность	Для ведения личного подсобного хозяйства	1000,42

1	2	3	4	5	6	7
59	59:37:0860101:61	край Пермский, р-н Усольский, д. Малое Романово, ул. Нагорная, 4а	Ермохина Людмила Дмитриевна,	собственность	Для ведения личного подсобного хозяйства	1000,28
60	59:37:0860101:62	Российская Федерация, Пермский край, Усольский муниципальный район, Романовское сельское поселение, д. Малое Романово, ул. Янтарная, 3а	Каменщиков Николай Валентинович,	аренда	под индивидуальное жилищное строительство, для индивидуальной жилой застройки	1720,24
61	59:37:0860101:63	Почтовый адрес ориентира: край Пермский, р-н Усольский, д. Малое Романово, ул. Янтарная, 7а	Бычков Андрей Иванович,	аренда	под индивидуальное жилищное строительство, для индивидуальной жилой застройки	1673,95
62	59:37:0860101:64	Почтовый адрес ориентира: край Пермский, р-н Усольский, д. Малое Романово, ул. Янтарная, 5а	Сафронов Сергей Владимирович,	аренда	под индивидуальное жилищное строительство, для индивидуальной жилой застройки	1637,42
63	59:37:0860101:65	Почтовый адрес ориентира: край Пермский, р-н Усольский, д. Малое Романово, ул. Янтарная, 3	Каменщиков Андрей Николаевич,	аренда	под индивидуальное жилищное строительство, для индивидуальной жилой застройки	1200,29
64	59:37:0860101:66	край Пермский, р-н Усольский, д. Малое Романово, ул. Янтарная, 12	Федотова Нина Геннадьевна,	собственность	для ведения личного подсобного хозяйства, для ведения личного подсобного хозяйства	1932,86
65	59:37:0860101:71	Пермский край, р-н Усольский, д. Малое Романово, ул. Яйвинская, дом 20	Ивачев Евгений Владимирович,	собственность (ипотека)	Для ведения личного подсобного хозяйства	1500
66	59:37:0860101:73	край Пермский, р-н Усольский, д. Малое Романово, ул. Яйвенская, 16	Назаров Андрей Валентинович,	собственность	Для ведения личного подсобного хозяйства	1922,63

1	2	3	4	5	6	7
67	59:37:0860101:75	Почтовый адрес ориентира:Пермский край, р-н Усольский, д. Малое Романово, ул. Яйвенская, дом 12	Никитина Татьяна Вадимовна, Никитин Иван Вадимович, Ханафеева Роза Вагизовна,	Общая долевая собственность, 1/3	Для ведения личного хозяйства	1196,49
68	59:37:0860101:77	Российская Федерация, Пермский край, г.о. город Березники, д. Малое Романово, ул. Яйвенская, з/у 10	Осадчий Александр Алексеевич,	собственность	для индивидуального жилищного строительства, для индивидуальной жилой застройки, для индивидуального жилищного строительства	1222,06
69	59:37:0860101:78	Почтовый адрес ориентира:Пермский край, Усольский р-н, д. Малое Романово, ул. Яйвинская	Апанович Алексей Николаевич,	собственность	для индивидуального садоводства, для ведения гражданами садоводства и огородничества	1769,75
70	59:37:0860101:8	край Пермский, р-н Усольский, д. Малое Романово, ул. Янтарная, 6	Помелова Елена Васильевна,	собственность	индивидуальное садоводство, для ведения гражданами садоводства и огородничества	1025,38
71	59:37:0860101:88	Почтовый адрес ориентира:Пермский край, р-н Усольский, д. Малое Романово, ул. Яйвенская, 19	Воронцов Сергей Викторович,	собственность	для ведения личного подсобного хозяйства, для ведения личного подсобного хозяйства	800,35
72	59:37:0860101:89	Почтовый адрес ориентира: Пермский край, р-н Усольский, д. Малое Романово, ул. Яйвенская, 31б.	Пимоненко Татьяна Анатольевна,	собственность	для ведения личного подсобного хозяйства, для ведения личного подсобного хозяйства	2000,5

1	2	3	4	5	6	7
73	59:37:0860101:90	Почтовый адрес ориентира: край Пермский, р-н Усольский, д. Малое Романово, район пер. Овражный.	Мишутинская Любовь Ивановна,	собственность	для индивидуального садоводства, для ведения гражданами садоводства и огородничества	400,02
74	59:37:0860101:91	Почтовый адрес ориентира: край Пермский, р-н Усольский, д. Малое Романово, ул. Нагорная, 2б.	Зацепин Денис Васильевич,	аренда	Для ведения личного подсобного хозяйства	999,93
75	59:37:0860101:92	Почтовый адрес ориентира: Пермский край, р-н Усольский, д. Малое Романово, ул. Яйвенская, 27.	Конин Сергей Валерьевич,	Собственность (ипотека)	Для ведения личного подсобного хозяйства	1299,75
76	59:37:0860101:93	Почтовый адрес ориентира: Пермский край, Усольский р-н, д. Малое Романово, ул. Нагорная, 1.	Белых Федор Константинович,	собственность	Для ведения личного подсобного хозяйства	1100,46
77	59:37:2310102:37	Пермский край, Усольский район, Коллективный сад № 60, участок б/н	Минх Ольга Владимировна,	собственность	для ведения садоводства, для ведения гражданами садоводства и огородничества	670,31
78	59:37:2310102:38	Пермский край, Усольский р-н, Коллективный сад №60 участок №38	–	–	для ведения садоводства, для ведения гражданами садоводства и огородничества	960,93
79	59:37:2310102:40	Пермский край, Усольский район, Коллективный сад №60, участок №40	Баталов Андрей Васильевич,	собственность	для ведения садоводства, для ведения гражданами садоводства и огородничества	534,13

1	2	3	4	5	6	7
80	59:37:2310102:41	Пермский край, Усольский р-н, снт Коллективный сад 60, уч. 41	Башкатов Вячеслав Васильевич,	собственность	для ведения садоводства, для ведения гражданами садоводства и огородничества	662,85
81	59:37:2310102:45	Пермский край, Усольский р-н, Коллективный сад №60, участок №45	Воронцов Сергей Викторович,	собственность	для ведения садоводства, для ведения гражданами садоводства и огородничества	455,18
82	59:37:2310102:46	Почтовый адрес ориентира: Пермский край, Усольский р-н, Коллективный сад №60, участок №46.	Воронцов Сергей Викторович,	собственность	для ведения садоводства, для ведения гражданами садоводства и огородничества	480,52
83	59:37:2310102:47	Почтовый адрес ориентира: Пермский край, Усольский район, Коллективный сад №60, участок №47.	Чечкин Владимир Иванович,	собственность	для ведения садоводства, для ведения гражданами садоводства и огородничества	1046,56
84	59:37:2310102:48	Почтовый адрес ориентира: Пермский край, Усольский район, Коллективный сад №60 участок №48.	–	–	для ведения садоводства, для ведения гражданами садоводства и огородничества	935,38
85	59:37:2310102:49	Пермский край, Усольский р-н, Коллективный сад №60 участок №49	Мельникова Надежда Викторовна, Мельников Олег Александрович,	Общая совместная собственность (ипотека)	для ведения садоводства, для ведения гражданами садоводства и огородничества	824,46

1	2	3	4	5	6	7
86	59:37:2310102:50	Пермский край, Усольский район, д. Малое Романово, ул. Заречная, 10б	Шибалов Александр Викторович,	Общая долевая собственность, 1/3 (ипотека)	для индивидуального жилищного строительства, для индивидуальной жилой застройки	750,16
			Шибалова Елена Валентиновна,	Общая долевая собственность, 1/3 (ипотека)		
			Григерман Илья Владимирович,	Общая долевая собственность, 1/3 (ипотека)		
87	59:37:2310102:52	Пермский край, Усольский район, Коллективный сад №60, участок б/н	–	–	для ведения садоводства, для ведения гражданами садоводства и огородничества	824,4
88	59:37:2310102:53	Пермский край, Усольский р-н, Коллективный сад №60 участок №53	Бухаринов Олег Васильевич,	собственность	для ведения садоводства, для ведения гражданами садоводства и огородничества	811,46
89	59:37:2310102:55	Пермский край, Усольский район, Коллективный сад №60, участок № 55	Черноусов Дмитрий Евгеньевич,	собственность	для ведения садоводства, для ведения гражданами садоводства и огородничества	1414,5
90	59:37:2310102:56	Пермский край, Усольский район, Коллективный сад №60, участок № 56	Сенокосова Наталья Михайловна,	собственность	для ведения садоводства, для ведения гражданами садоводства и огородничества	777,93
91	59:37:2310102:58	Почтовый адрес ориентира: край Пермский, р-н Усольский, Коллективный сад № 60 участок № 58.	Архипова Вера Владимировна,	собственность	для ведения садоводства, для ведения гражданами садоводства и огородничества	709,25

1	2	3	4	5	6	7
92	59:37:2310102:59	Пермский край, Усольский р-н, Коллективный сад №60, участок №59	Черноусова Лилия Анатольевна,	собственность	для ведения садоводства, для ведения гражданами садоводства и огородничества	790,55
93	59:37:2310102:60	Пермский край, Усольский район, коллективный сад №60, д. Малое Романово, ул. Заречная, дом №4	Рябова Елена Леонидовна,	собственность	для ведения садоводства, для ведения гражданами садоводства и огородничества	824,92
94	59:37:2310102:61	Почтовый адрес ориентира: Пермский край, Усольский район, Коллективный сад № 60, участок № 61.	Курганов Анатолий Павлович,	собственность	для садоводства, для ведения гражданами садоводства и огородничества	981,19
95	59:37:0860101:127	Пермский край, Усольский р-н, д. Малое Романово	Макарова Людмила Павловна	собственность	для садоводства; для ведения гражданами садоводства и огородничества	880
96	59:37:2310102:273	Пермский край, Усольский район, д. Романово, сад №60, участок №33	Беляевских Ирина Валерьяновна	собственность	для ведения садоводства; для ведения гражданами садоводства и огородничества	690
97	59:37:0860101:114	Пермский край, Усольский р-н, Романовское с/п, д. Малое Романово, ул. Яйвенская, д. 31в.	Михеева Марина Сергеевна	собственность	индивидуальное садоводство; для ведения гражданами садоводства и огородничества	1000
98	59:37:0860101:128	Пермский край, Усольский район, Романовское с/п, д. Малое Романово, ул. Яйвенская, д. 24	Дорофеев Дмитрий Анатольевич	собственность	для ведения личного хозяйства; для ведения личного подсобного хозяйства	800

1	2	3	4	5	6	7
99	59:37:0860101:105	Пермский край, р-н Усольский, д. Малое Романова	Шабалина Наталья Владимировна, Шабалин Александр Владимирович	собственность	Для ведения гражданами садоводства и огородничества; Для индивидуального садоводства	405
100	59:37:2310102:42	Пермский край, Усольский р-н, Коллективный сад №60 участок №42	Шабалина Наталья Владимировна, Шабалин Александр Владимирович	собственность	Для ведения садоводства	718
101	59:37:2310102:62	Пермский край, Усольский р-н, Коллективный сад №60 участок №58а	-	-	Для ведения садоводства	824

7. ЭКСПЛИКАЦИЯ УТОЧНЯЕМЫХ И ОБРАЗУЕМЫХ ЗЕМЕЛЬНЫХ УЧАСТКОВ

Таблица 2

№ п.п.	Кадастровый (условный) № объекта недвижимости	Адрес (местоположение) земельного участка	Правообладатель	Вид права	Вид разрешенного использования	Площадь по проекту, м ²	Площадь по документу, м ²	Примечание
1	2	3	4	5	6	7	8	9
1	59:37:0860101:10	Почтовый адрес ориентира: Пермский край, р-н Усольский, д. Малое Романово, ул. Нагорная, дом 9, квартира 1.	Евсеев Святослав Алексеевич,	Собственность	индивидуальное садоводство, для ведения гражданами садоводства и огородничества	1979	1800	Уточнение местоположения границ земельного участка
2	59:37:0860101:107	Почтовый адрес ориентира: Пермский край, р-н Усольский, д. МАЛОЕ РОМАНОВО.	Захурко Александр Сергеевич,	собственность	личное подсобное хозяйство, для сельскохозяйственного производства	1126	1024	Уточнение местоположения границ земельного участка
3	59:37:0860101:108	Почтовый адрес ориентира: Пермский край, Усольский район, д. Малое Романово, ул. Янтарная	Каганович Владимир Владимирович,	собственность	индивидуальное дачное строительство, для ведения гражданами садоводства и огородничества	1170	1170 +/- 8	Исправление реестровой ошибки в местоположении границ
4	59:37:0860101:109	Почтовый адрес ориентира: Пермский край, р-н Усольский, д Малое Рооманово, ул Нагорная, дом 9, кв 2.	Лозовая Лариса Павловна,	собственность	для ведения личного подсобного хозяйства, для ведения личного подсобного хозяйства	1159	1040	Уточнение местоположения границ земельного участка

1	2	3	4	5	6	7	8	9
5	59:37:0860101:112	Почтовый адрес ориентира:Пермский край, р-н Усольский, Романовское с/п, д. Малое Романово, ул. Яйвенская, д. № 31а.	Кнышов Николай Николаевич,	собственность	индивидуальное садоводство, для ведения гражданами садоводства и огородничества	990	990	Уточнение местоположения границ земельного участка
6	59:37:0860101:130	Почтовый адрес ориентира:Пермский край, р-н Усольский, д. Малое Романово, ул. Янтарная, дом 5	Литвинов Василий Александрович,	собственность	Для ведения личного подсобного хозяйства	1415	1415	Исправление реестровой ошибки в местоположении границ
7	59:37:0860101:65	Почтовый адрес ориентира:край Пермский, р-н Усольский, д. Малое Романово, ул. Янтарная, 3	Каменщиков Андрей Николаевич,	аренда	под индивидуальное жилищное строительство, для индивидуальной жилой застройки	1200	1200	Исправление реестровой ошибки в местоположении границ
8	59:37:0860101:115	Почтовый адрес ориентира:Пермский край, р-н Усольский, д. Малое Романово, ул. Яйвенская, 4.	Камнев Вадим Владимирович,	собственность	для ведения личного подсобного хозяйства, для ведения личного подсобного хозяйства	1454	1056	Уточнение местоположения границ земельного участка
9	59:37:0860101:13	Почтовый адрес ориентира:Пермский край, р-н Усольский, д. Малое Романово, ул. Нагорная, 8.	Алексеев Сергей Юрьевич,	Общая долевая собственность, 1/2	для строительства дома, для ведения личного подсобного хозяйства	1443	1500	Уточнение местоположения границ земельного участка
10	59:37:0860101:14	Пермский край, р-н Усольский, д. Малое Романово, ул. Нагорная, 6	Лапин Владимир Михайлович,	собственность	для строительства, для объектов жилой застройки	1487	1796 +/- 18	Исправление реестровой ошибки в местоположении границ
11	59:37:0860101:141	Пермский край, Усольский район, д. Малое Романово, ул. Яйвенская, 9	Толокнова Людмила Ивановна,	собственность	отдельно стоящие усадебные жилые дома с участками, с возможностью содержания и разведения домашнего скота и птицы, для индивидуальной жилой застройки	2031	2031 +/- 27	Исправление реестровой ошибки в местоположении границ

1	2	3	4	5	6	7	8	9
12	59:37:0860101:15	Пермский край, р-н Усольский, д. Малое Романово, ул. Нагорная, 4	Николаев Леонид Николаевич,	собственность	для строительства индивидуального жилого дома, для индивидуальной жилой застройки	1475	1500	Уточнение местоположения границ земельного участка
13	59:37:0860101:17	Почтовый адрес ориентира: край Пермский, р-н Усольский, д. Малое Романово.	Шабалин Андрей Викторович,	собственность	для ведения личного подсобного хозяйства, для ведения личного подсобного хозяйства	2400	2000	Уточнение местоположения границ земельного участка
14	59:37:0860101:19	Почтовый адрес ориентира: Пермский край, р-н Усольский, д. МАЛОЕ РОМАНОВО, ул. Нагорная, дом 5.	Смирнов Андрей Юрьевич,	собственность	садоводство, для ведения гражданами садоводства и огородничества	1750	1808,5	Уточнение местоположения границ земельного участка
15	59:37:0860101:2	Почтовый адрес ориентира: Пермский край, р-н Усольский, д Малое Романово, ул Янтарная, д 14.	Ромашина Елена Геннадьевна,	собственность	индивидуальное садоводство, для ведения гражданами садоводства и огородничества	1650	1500	Уточнение местоположения границ земельного участка
16	59:37:0860101:20	Пермский край, р-н Усольский, д. МАЛОЕ РОМАНОВО, ул. Нагорная, дом 3	Карманов Виктор Александрович	собственность	под жилую застройку дачную, для объектов жилой застройки	1430	1300	Уточнение местоположения границ земельного участка
17	59:37:0860101:24	Пермский край, район Усольский, д Малое Романово, ул Янтарная, д 4	Черничкина Галина Николаевна,	собственность	для личного подсобного хозяйства, для ведения личного подсобного хозяйства	3914	3913,6	Уточнение местоположения границ земельного участка

1	2	3	4	5	6	7	8	9
18	59:37:0860101:25	Почтовый адрес ориентира: Пермский край, р-н Усольский, д Малое Романово, ул Янтарная, д 2.	Дубинский Денис Сергеевич, Дубинский Андрей Сергеевич, Дубинская Наталья Александровна	Общая долевая собственность, 1/3	для ведения личного подсобного хозяйства	1753	1500	Уточнение местоположения границ земельного участка
19	59:37:0860101:251	Российская Федерация, Пермский край, г.о. город Березники, д. Малое Романово, ул. Янтарная, з/у 7	Федоров Виктор Васильевич,	собственность	отдельно стоящие усадебные жилые дома с участками, с возможностью содержания и разведения домашнего скота и птицы, для индивидуальной жилой застройки	2488	2488 +/- 17	Исправление реестровой ошибки в местоположении границ
20	59:37:0860101:26	Почтовый адрес ориентира: Пермский край, р-н Усольский, д. МАЛОЕ РОМАНОВО, ул. Янтарная, дом 18.	Черничкин Виктор Николаевич,	собственность	для личного подсобного хозяйства, для ведения личного подсобного хозяйства	3043	3043	Уточнение местоположения границ земельного участка
21	59:37:0860101:28	Почтовый адрес ориентира: Пермский край, р-н Усольский, д. Малое Романово, ул. Нагорная, 15.	Барсуков Андрей Иванович,	собственность	для ведения личного хозяйства, для ведения личного подсобного хозяйства	1000	800	Уточнение местоположения границ земельного участка

1	2	3	4	5	6	7	8	9
22	59:37:0860101:3	Пермский край, р-н Усольский, д. Малое Романово, ул. Янтарная, дом 1а, квартира 1	Тепляков Игорь Александрович	собственность	для ведения личного подсобного хозяйства, для ведения личного подсобного хозяйства	1156	1156	Уточнение местоположения границ земельного участка
23	59:37:0860101:30	Почтовый адрес ориентира:Пермский край, р-н Усольский, д. МАЛОЕ РОМАНОВО, ул. Янтарная.	Рябков Дмитрий Александрович	собственность	личное подсобное хозяйство, для сельскохозяйственного производства	1100	1000	Уточнение местоположения границ земельного участка
24	59:37:0860101:39	Почтовый адрес ориентира:Пермский край, р-н Усольский, д Малое Романово, пер Овражный, 2.	Имамова Любовь Владимировна,	Собственность (ипотека)	индивидуальное дачное строительство, для ведения гражданами садоводства и огородничества	1950	1950	Уточнение местоположения границ земельного участка
25	59:37:0860101:42	Пермский край, р-н Усольский, д. МАЛОЕ РОМАНОВО	Машутикова Татьяна Матвеевна,	собственность	индивидуальное садоводство, для ведения гражданами садоводства и огородничества	769	700	Уточнение местоположения границ земельного участка
26	59:37:0860101:44	край Пермский, р-н Усольский, д. Малое Романово, ул. Янтарная, 23	Волков Сергей Андреевич,	собственность	для ведения личного подсобного хозяйства, для ведения личного подсобного хозяйства	582	700	Уточнение местоположения границ земельного участка
27	59:37:0860101:51	Почтовый адрес ориентира:Пермский край, р-н Усольский, д. Малое Романово, ул. Янтарная, 29б.	Шабалин Андрей Викторович,	собственность	для ведения личного хозяйства, для ведения личного подсобного хозяйства	1400	1000	Уточнение местоположения границ земельного участка

1	2	3	4	5	6	7	8	9
28	59:37:0860101:6	Почтовый адрес ориентира:Пермский край, р-н Усольский, д. МАЛОЕ РОМАНОВО, ул. Янтарная, дом 10.	Разепина Светлана Геннадьевна,	собственность	личное подсобное хозяйство, для сельскохозяйственного производства	1130	950	Уточнение местоположения границ земельного участка
29	59:37:0860101:60	край Пермский, р-н Усольский, д. Малое Романово, ул. Нагорная, 4б	Черезова Екатерина Васильевна,	собственность	Для ведения личного подсобного хозяйства	1000	1000 +/-22	Исправление реестровой ошибки в местоположении границ
30	59:37:0860101:61	край Пермский, р-н Усольский, д. Малое Романово, ул. Нагорная, 4а	Ермохина Людмила Дмитриевна,	собственность	Для ведения личного подсобного хозяйства	1000	1000 +/-22	Исправление реестровой ошибки в местоположении границ
31	59:37:0860101:7	Почтовый адрес ориентира:Пермский край, р-н Усольский, д. МАЛОЕ РОМАНОВО, ул. Янтарная, дом 8.	Васягина Алевтина Алексеевна,	собственность	для личного подсобного хозяйства, для ведения личного подсобного хозяйства	1893	1856	Уточнение местоположения границ земельного участка
32	59:37:0860101:72	Пермский край, р-н Усольский, д. Малое Романово, ул. Яйвенская, дом 18	Панов Игорь Николаевич,	собственность	для ведения личного подсобного хозяйства, для ведения личного подсобного хозяйства	1200	800	Уточнение местоположения границ земельного участка
33	59:37:0860101:74	Почтовый адрес ориентира:Пермский край, р-н Усольский, д. МАЛОЕ РОМАНОВО, ул. Яйвинская, 14.	Назаров Олег Валентинович,	собственность	для ведения личного подсобного хозяйства, для ведения личного подсобного хозяйства	1976	1799	Уточнение местоположения границ земельного участка

1	2	3	4	5	6	7	8	9
34	59:37:0860101:81	Почтовый адрес ориентира:Пермский край, р-н Усольский, д. Малое Романово, ул. Янтарная, 1а-2.	Тепляков Игорь Александрович	собственность	для индивидуального садоводства, для ведения гражданами садоводства и огородничества	1302	1302	Уточнение местоположения границ земельного участка
35	59:37:0860101:84	Пермский край, р-н Усольский, д. МАЛОЕ РОМАНОВО, ул. Яйвинская, 11	Ваулин Николай Александрович	собственность	индивидуальное садоводство, для ведения гражданами садоводства и огородничества	2159	2300	Уточнение местоположения границ земельного участка
36	59:37:0860101:85	Почтовый адрес ориентира:Пермский край, р-н Усольский, д. Малое Романово, ул. Яйвенская, д. № 13.	Назаров Андрей Валентинович,	собственность	для ведения подсобного сельского хозяйства, для сельскохозяйственного производства	1740	1653	Уточнение местоположения границ земельного участка
37	59:37:0860101:86	Почтовый адрес ориентира:Пермский край, Усольский район, д. Малое Романово, ул. Яйвинская, 15.	Панов Игорь Николаевич,	собственность	индивидуальное жилищное строительство, для индивидуальной жилой застройки	1453	1400	Уточнение местоположения границ земельного участка
38	59:37:0860101:87	Почтовый адрес ориентира: Пермский край, р-н Усольский, д. МАЛОЕ РОМАНОВО, ул. Яйвинская, дом 17.	Давлятшина Лидия Ивановна,	собственность	для индивидуального дачного строительства, для ведения гражданами садоводства и огородничества	1000	1000	Уточнение местоположения границ земельного участка

1	2	3	4	5	6	7	8	9
39	59:37:0860101:9	Пермский край, р-н Усольский, д. МАЛОЕ РОМАНОВО, ул. Нагорная, дом 13, квартира 2	Миллер Наталья Евгеньевна,	Общая долевая собственность, 1/2	индивидуальное садоводство, для ведения гражданами садоводства и огородничества	1995	2304	Уточнение местоположения границ земельного участка
			Миллер Евгения Витальевна,	Общая долевая собственность, 1/2				
40	59:37:2310102:57	Пермский край, Усольский район, Коллективный сад №60 участок №57	Поликарпов Павел Викторович	собственность	Для ведения садоводства	825	750	Уточнение местоположения границ земельного участка
41	59:37:2310102:51	Пермский край, Усольский район, Коллективный сад №60 участок №51	Карелов Александр Иванович	—	Для ведения садоводства	871	750	Уточнение местоположения границ земельного участка
42	59:37:2310102:39	Пермский край, Усольский район, Коллективный сад №60 участок №39	Неясова Ирина Григорьевна	собственность	Для ведения садоводства	591	577	Уточнение местоположения границ земельного участка
43	59:37:0860101:249	Пермский край, Усольский р-н, д. Малое Романово, ул. Янтарная, 2е	Лазько Василий Юрьевич,	аренда	отдельно стоящие усадебные жилые дома с придомовыми участками, для индивидуальной жилой застройки	1500	1500	Исправление реестровой ошибки в местоположении границ
44	59:37:2310102:44	Пермский край, Усольский район, Коллективный сад № 60 участок № 44	Вишнякова Любовь Александровна	собственность	Для ведения садоводства	595	612	Уточнение местоположения границ земельного участка
45	59:37:0860101:38	Пермский край, Усольский р-н, д. МАЛОЕ РОМАНОВО, ул. Янтарная	Дубко Виктория Станиславовна,	собственность	для индивидуального садоводства, для ведения гражданами садоводства и огородничества	1175	1200	Уточнение местоположения границ земельного участка

1	2	3	4	5	6	7	8	9
46	59:37:0860101:55	край Пермский, р-н Усольский, д. Малое Романово, ул. Янтарная, дом 21	Коновалова Галина Георгиевна,	собственность	Для ведения личного подсобного хозяйства	2200	2200 +/-28	Исправление реестровой ошибки в местоположении границ
47	59:37:0860101:40	Пермский край, район Усольский, д Малое Романово, ул Янтарная, №6 б	Трескин Сергей Витальевич,	собственность	индивидуальное садоводство, для ведения гражданами садоводства и огородничества	440	440,11	Исправление реестровой ошибки в местоположении границ
48	59:37:0860101:56	край Пермский, р-н Усольский, д. Малое Романово, ул. Яйвенская, 3	Мельничук Александр Петрович,	собственность	Ведение личного подсобного хозяйства	1498	1500 +/-27	Исправление реестровой ошибки в местоположении границ
49	59:37:0860101:75	Почтовый адрес ориентира: Пермский край, р-н Усольский, д. Малое Романово, ул. Яйвенская, дом 12	Никитина Татьяна Вадимовна, Никитин Иван Вадимович, Ханафеева Роза Вагизовна,	Общая долевая собственность, 1/3	для ведения личного подсобного хозяйства	1196	1196,49	Исправление реестровой ошибки в местоположении границ
50	59:37:0860101:116	Пермский край, р-н Усольский, д. Малое Романово, ул. Заречная	Джанджгава Гулвери Мелитонович,	собственность	для ведения личного хозяйства, для ведения личного подсобного хозяйства	700	700	Уточнение местоположения границ земельного участка
51	:3У1	Российская Федерация, Пермский край, городской округ г. Березники, д. Малое Романово, ул. Янтарная	-	-	земельные участки (территории) общего пользования	1266	-	образован из земель, находящихся в государственной или муниципальной собственности

1	2	3	4	5	6	7	8	9
52	:ЗУ2	Российская Федерация, Пермский край, городской округ г. Березники, д. Малое Романово, ул. Янтарная, д.4	–	–	для ведения личного подсобного хозяйства	2112	–	образован путем перераспределения земельного участка 59:37:0860101:24:ЗУ1 , образованного путем раздела ЗУ с кадастровым номером 59:37:0860101:24 , и земель, находящихся в государственной или муниципальной собственности
53	:ЗУ3	Российская Федерация, Пермский край, городской округ г. Березники, д. Малое Романово, ул. Нагорная	–	–	для индивидуального жилищного строительства	800	–	образован из земель, находящихся в государственной или муниципальной собственности
54	:ЗУ4	Российская Федерация, Пермский край, городской округ г. Березники, д. Малое Романово, ул. Нагорная	–	–	для ведения личного подсобного хозяйства	1500	–	образован из земель, находящихся в государственной или муниципальной собственности
55	:ЗУ5	Российская Федерация, Пермский край, городской округ г. Березники, д. Малое Романово, ул. Янтарная	–	–	для индивидуального жилищного строительства	1347	–	образован путем перераспределения земельного участка с кадастровым номером 59:37:0860101:373 и земель, находящихся в государственной или муниципальной собственности

1	2	3	4	5	6	7	8	9
56	:ЗУ6	Российская Федерация, Пермский край, городской округ г. Березники, д. Малое Романово, ул. Нагорная	–	–	для ведения личного подсобного хозяйства	2064	–	образован из земель, находящихся в государственной или муниципальной собственности
57	:ЗУ7	Российская Федерация, Пермский край, городской округ г. Березники, д. Малое Романово, ул. Нагорная	–	–	для ведения личного подсобного хозяйства	2100	–	образован из земель, находящихся в государственной или муниципальной собственности
58	:ЗУ8	Российская Федерация, Пермский край, городской округ г. Березники, д. Малое Романово, ул. Нагорная	–	–	для ведения личного подсобного хозяйства	2500	–	образован из земель, находящихся в государственной или муниципальной собственности
59	:ЗУ9	Российская Федерация, Пермский край, городской округ г. Березники, д. Малое Романово, ул. Нагорная, дом 13, квартира 1	–	–	блокированная жилая застройка	1401	–	образован путем перераспределения земельного участка с кадастровым номером 59:37:0860101:101 и земель, находящихся в государственной или муниципальной собственности
60	:ЗУ10	Российская Федерация, Пермский край, городской округ г. Березники, д. Малое Романово, ул. Нагорная, 11-2	–	–	блокированная жилая застройка	1062	–	образован путем перераспределения земельного участка с кадастровым номером 59:37:0860101:35 и земель, находящихся в государственной или муниципальной собственности

1	2	3	4	5	6	7	8	9
61	:ЗУ11	Российская Федерация, Пермский край, городской округ г. Березники, д. Малое Романово, ул. Нагорная, дом 11, Квартира 1	–	–	блокированная жилая застройка	1056	–	образован путем перераспределения земельного участка с кадастровым номером 59:37:0860101:104 и земель, находящихся в государственной или муниципальной собственности
62	:ЗУ12	Российская Федерация, Пермский край, городской округ г. Березники, д. Малое Романово, ул. Нагорная, 12а	–	–	для ведения личного подсобного хозяйства	1694	–	образован путем перераспределения земельного участка с кадастровым номером 59:37:0860101:233 и земель, находящихся в государственной или муниципальной собственности
63	:ЗУ13	Российская Федерация, Пермский край, городской округ г. Березники, д. Малое Романово, ул. Янтарная, дом 4а	–	–	для индивидуального жилищного строительства	1351	–	образован путем перераспределения земельного участка с кадастровым номером 59:37:0860101:23 и земель, находящихся в государственной или муниципальной собственности
64	:ЗУ14	Российская Федерация, Пермский край, городской округ г. Березники, д. Малое Романово, ул. Янтарная, дом 21	–	–	для ведения личного подсобного хозяйства	2225	–	образован путем перераспределения земельного участка с кадастровым номером 59:37:0860101:55 и земель, находящихся в государственной или муниципальной собственности

1	2	3	4	5	6	7	8	9
65	:ЗУ15	Российская Федерация, Пермский край, городской округ г. Березники, д. Малое Романово, пер. Овражный, 2б	–	–	ведение садоводства	808	–	образован путем перераспределения земельного участка с кадастровым номером 59:37:0860101:143 и земель, находящихся в государственной или муниципальной собственности
66	:ЗУ16	Российская Федерация, Пермский край, городской округ г. Березники, Коллективный сад №60 участок №38	–	–	ведение садоводства	1056	–	образован путем перераспределения земельного участка с кадастровым номером 59:37:2310102:38 и земель, находящихся в государственной или муниципальной собственности
67	:ЗУ17	Российская Федерация, Пермский край, городской округ г. Березники, Коллективный сад №60 участок №49	–	–	ведение садоводства	1102	–	образован путем перераспределения земельного участка с кадастровым номером 59:37:2310102:49 и земель, находящихся в государственной или муниципальной собственности
68	:ЗУ18	Российская федерация, Пермский край, городской округ г. Березники, д. Малое Романово, пер. Овражный	–	–	земельные участки (территории) общего пользования	11	–	образован из земель, находящихся в государственной или муниципальной собственности

1	2	3	4	5	6	7	8	9
69	:ЗУ19	Российская Федерация, Пермский край, городской округ г. Березники, Коллективный сад №60, участок б/н	–	–	ведение садоводства	852	–	образован путем перераспределения земельного участка с кадастровым номером 59:37:2310102:52 и земель, находящихся в государственной или муниципальной собственности
70	:ЗУ20	Российская Федерация, Пермский край, городской округ г. Березники, д. Малое Романово, ул. Яйвенская, 25	–	–	для ведения личного подсобного хозяйства	1153	–	образован путем перераспределения земельного участка с кадастровым номером 59:37:0860101:125 и земель, находящихся в государственной или муниципальной собственности
71	:ЗУ21	Российская Федерация, Пермский край, городской округ г. Березники, д. Малое Романово, ул. Яйвенская, дом №23	–	–	для индивидуального жилищного строительства	1211	–	образован путем перераспределения земельного участка с кадастровым номером 59:37:0860101:27 и земель, находящихся в государственной или муниципальной собственности
72	:ЗУ22	Российская Федерация, Пермский край, городской округ г. Березники, д. Малое Романово, ул. Яйвенская	–	–	ведение огородничества	271	–	образован из земель, находящихся в государственной или муниципальной собственности

1	2	3	4	5	6	7	8	9
73	:ЗУ23	Российская Федерация, Пермский край, городской округ г. Березники, д. Малое Романово, ул. Нагорная	–	–	для индивидуального жилищного строительства	787	–	образован из земель, находящихся в государственной или муниципальной собственности
74	:ЗУ24	Российская Федерация, Пермский край, городской округ г. Березники, Коллективный сад №60, участок №45	–	–	ведение садоводства	479	–	образован путем перераспределения земельного участка с кадастровым номером 59:37:2310102:45 и земель, находящихся в государственной или муниципальной собственности
75	:ЗУ25	Российская Федерация, Пермский край, городской округ г. Березники, д. Малое Романово, ул. Яйвинская, дом 20	–	–	для ведения личного подсобного хозяйства	2598	–	образован путем перераспределения земельного участка с кадастровым номером 59:37:0860101:71 и земель, находящихся в государственной или муниципальной собственности
76	:ЗУ26	Российская Федерация, Пермский край, городской округ г. Березники, коллективный сад №60, д. Малое Романово, ул. Заречная, дом №4	–	–	ведение садоводства	876	–	образован путем перераспределения земельного участка с кадастровым номером 59:37:2310102:60 и земель, находящихся в государственной или муниципальной собственности

1	2	3	4	5	6	7	8	9
77	:3У27	Российская Федерация, Пермский край, городской округ г. Березники, Коллективный сад № 60, участок б/н	–	–	ведение садоводства	768	–	образован путем перераспределения земельного участка с кадастровым номером 59:37:2310102:37 и земель, находящихся в государственной или муниципальной собственности
78	:3У28	Российская Федерация, Пермский край, городской округ г. Березники, д. Малое Романово, ул. Яйвенская, дом 12	–	–	для ведения личного подсобного хозяйства	1883	–	образован путем перераспределения земельного участка с кадастровым номером 59:37:0860101:75 и земель, находящихся в государственной или муниципальной собственности
79	:3У29	Российская Федерация, Пермский край, городской округ г. Березники, д. Малое Романово, ул. Янтарная, дом 13а	–	–	для ведения личного подсобного хозяйства	2203	–	образован путем перераспределения земельного участка с кадастровым номером 59:37:0860101:129 и земель, находящихся в государственной или муниципальной собственности
80	:3У30	Российская Федерация, Пермский край, городской округ г. Березники, д. Малое Романово, ул. Янтарная	–	–	для ведения личного подсобного хозяйства	1701	–	образован путем перераспределения земельного участка с кадастровым номером 59:37:0860101:374 и земель, находящихся в государственной или муниципальной собственности

1	2	3	4	5	6	7	8	9
81	:ЗУ31	Российская Федерация, Пермский край, г.о. город Березники, д. Малое Романово, ул. Янтарная, з/у 7	–	–	для индивидуального жилищного строительства	2576	–	образован путем перераспределения земельного участка с кадастровым номером 59:37:0860101:251 и земель, находящихся в государственной или муниципальной собственности
82	:ЗУ32	Российская Федерация, Пермский край, городской округ г. Березники, д. Малое Романово, ул. Янтарная, дом 5	–	–	для ведения личного подсобного хозяйства	1447	–	образован путем перераспределения земельного участка с кадастровым номером 59:37:0860101:130 и земель, находящихся в государственной или муниципальной собственности
83	:ЗУ33	Российская Федерация, Пермский край, г.о. город Березники, д. Малое Романово, ул. Нагорная	–	–	для индивидуального жилищного строительства	722	–	образован из земель, находящихся в государственной или муниципальной собственности

1	2	3	4	5	6	7	8	9
84	:ЗУ34	Российская Федерация, Пермский край, г.о. город Березники, д. Малое Романово, ул. Янтарная	–	–	земельные участки (территории) общего пользования	8	–	образован из земель, находящихся в государственной или муниципальной собственности
85	:ЗУ35	Российская Федерация, Пермский край, городской округ г. Березники, д. Малое Романово, ул. Янтарная	–	–	ведение огородничества	281	–	образован из земель, находящихся в государственной или муниципальной собственности
86	:ЗУ36	Российская Федерация, Пермский край, городской округ г. Березники, д. Малое Романово, ул. Яйвенская, 9	–	–	для ведения личного подсобного хозяйства	2184	–	образован путем перераспределения земельного участка с кадастровым номером 59:37:0860101:141 и земель, находящихся в государственной или муниципальной собственности

1	2	3	4	5	6	7	8	9
88	:ЗУ38	Российская Федерация, Пермский край, городской округ г. Березники, д. Малое Романово, ул. Янтарная, в районе дома 29	–	–	для ведения личного подсобного хозяйства	2737	–	образован путем перераспределения земельного участка с кадастровым номером 59:37:0860101:17 и земель, находящихся в государственной или муниципальной собственности
89	:ЗУ39	Российская Федерация, Пермский край, городской округ г. Березники, д. Малое Романово, ул. Нагорная	–	–	земельные участки (территории) общего пользования	116	–	образован из земель, находящихся в государственной или муниципальной собственности
90	:ЗУ40	Российская Федерация, Пермский край, городской округ г. Березники, д. Малое Романово	–	–	земельные участки (территории) общего пользования	30702	–	образован из земель, находящихся в государственной или муниципальной собственности
91	:ЗУ41	Российская Федерация, Пермский край, городской округ г. Березники, Коллективныйсад №60, участок№39	–	–	ведение садоводства	703	–	образован путем перераспределения земельного участка с кадастровым номером 59:37:2310102:39 и земель, находящихся в государственной или муниципальной собственности

1	2	3	4	5	6	7	8	9
92	:ЗУ42	Российская Федерация, Пермский край, городской округ г. Березники, Коллективный сад №60, участок №40	–	–	ведение садоводства	644	–	образован путем перераспределения земельного участка с кадастровым номером 59:37:2310102:40 и земель, находящихся в государственной или муниципальной собственности
93	:ЗУ43	Российская Федерация, Пермский край, городской округ г. Березники, снт Коллективный сад 60, уч. 41	–	–	ведение садоводства	763	–	образован путем перераспределения земельного участка с кадастровым номером 59:37:2310102:41 и земель, находящихся в государственной или муниципальной собственности
94	:ЗУ44	Российская Федерация, Пермский край, городской округ г. Березники, д. Малое Романово, пер. Овражный	–	–	ведение садоводства	657	–	образован путем перераспределения земельного участка с кадастровым номером 59:37:0860101:90 и земель, находящихся в государственной или муниципальной собственности
95	:ЗУ45	Российская Федерация, Пермский край, городской округ г. Березники, д. Малое Романово, ул. Янтарная	–	–	для индивидуального жилищного строительства	1299	–	образован путем перераспределения земельного участка с кадастровым номером 59:37:0860101:108 и земель, находящихся в государственной или муниципальной собственности

1	2	3	4	5	6	7	8	9
97	:ЗУ47	Российская Федерация, Пермский край, городской округ г. Березники, д. Малое Романово, ул. Нагорная, 3	–	–	для индивидуального жилищного строительства	1470	–	образован путем перераспределения земельного участка с кадастровым номером 59:37:0860101:20 и земель, находящихся в государственной или муниципальной собственности
98	:ЗУ48	Российская Федерация, Пермский край, городской округ г. Березники, д. Малое Романово, ул. Янтарная, 19	–	–	для индивидуального жилищного строительства	882	–	образован путем перераспределения земельного участка с кадастровым номером 59:37:0860101:42 и земель, находящихся в государственной или муниципальной собственности
99	:ЗУ49	Российская Федерация, Пермский край, городской округ г. Березники, д. Малое Романово, ул. Яйвенская, 31б	–	–	для ведения личного подсобного хозяйства	2015	–	образован путем перераспределения земельного участка с кадастровым номером 59:37:0860101:89 и земель, находящихся в государственной или муниципальной собственности

1	2	3	4	5	6	7	8	9
100	:ЗУ50	Российская Федерация, Пермский край, городской округ г. Березники, д. Малое Романово, ул. Нагорная, дом 9, квартира 1	–	–	для ведения личного подсобного хозяйства	2001	–	образован путем перераспределения земельного участка с кадастровым номером 59:37:0860101:10 и земель, находящихся в государственной или муниципальной собственности
101	:ЗУ51	Российская Федерация, Пермский край, городской округ г. Березники, д. Малое Романово, ул. Янтарная, 14	–	–	для ведения личного подсобного хозяйства	1873	–	образован путем перераспределения земельного участка с кадастровым номером 59:37:0860101:2 и земель, находящихся в государственной или муниципальной собственности
102	:ЗУ53	Российская Федерация, Пермский край, городской округ г. Березники, д. Малое Романово, ул. Нагорная	–	–	для индивидуального жилищного строительства	787	–	образован из земель, находящихся в государственной или муниципальной собственности
103	:ЗУ54	Российская Федерация, Пермский край, городской округ г. Березники, д. Малое Романово, ул. Нагорная	–	–	земельные участки (территории) общего пользования	101	–	образован из земель, находящихся в государственной или муниципальной собственности

1	2	3	4	5	6	7	8	9
104	:ЗУ55	Российская Федерация, Пермский край, городской округ г. Березники, д. Малое Романово, ул. Янтарная, 4б	–	–	для ведения личного подсобного хозяйства	1683	–	образован путем перераспределения земельного участка с кадастровым номером 59:37:0860101:22 и земель, находящихся в государственной или муниципальной собственности
105	:ЗУ56	Российская Федерация, Пермский край, городской округ г. Березники, д. Малое Романово, ул. Янтарная	–	–	земельные участки (территории) общего пользования	523	–	образован из земель, находящихся в государственной или муниципальной собственности
106	:ЗУ57	Российская Федерация, Пермский край, городской округ г. Березники, д. Малое Романово, ул. Янтарная, дом 13а	–	–	для ведения личного подсобного хозяйства	2500	–	образован путем перераспределения земельного участка 59:37:0860101:129:ЗУ 1 (образован путем перераспределения ЗУ с кадастровым номером 59:37:0860101:129 и земель) и земель, находящихся в государственной или муниципальной собственности

1	2	3	4	5	6	7	8	9
107	:ЗУ58	Российская Федерация, Пермский край, городской округ г. Березники, Коллективный сад №60, участок б/н	–	–	ведение садоводства	1048	–	образован путем перераспределения земельного участка 59:37:2310101:52:ЗУ1 (образован путем перераспределения ЗУ с кадастровым номером 59:37:2310101:52 и земель) и земель, находящихся в государственной или муниципальной собственности
108	:ЗУ59	Российская Федерация, Пермский край, городской округ г. Березники, д. Малое Романово, ул. Яйвенская, 5	–	–	для ведения личного подсобного хозяйства	1514	–	образован путем перераспределения земельного участка с кадастровым номером 59:37:0860101:57 и земель, находящихся в государственной или муниципальной собственности
109	:ЗУ61	Российская Федерация, Пермский край, г.о. город Березники, д. Малое Романово, ул. Яйвенская, дом 4	–	–	для ведения личного подсобного хозяйства	1466	–	образован путем перераспределения земельного участка с кадастровым номером 59:37:0860101:115 и земель, находящихся в государственной или муниципальной собственности

1	2	3	4	5	6	7	8	9
110	:ЗУ62	Российская Федерация, Пермский край, городской округ г. Березники, д. Малое Романово, ул. Янтарная, дом 27	–	–	для ведения личного подсобного хозяйства	2467	–	образован путем перераспределения земельного участка с кадастровым номером 59:37:0860101:37 и земель, находящихся в государственной или муниципальной собственности
111	:ЗУ63	Российская Федерация, Пермский край, городской округ г. Березники, д. Малое Романово, ул. Нагорная, д. 19	–	–	для ведения личного подсобного хозяйства	1790	–	образован путем перераспределения земельного участка с кадастровым номером 59:37:0860101:210 и земель, находящихся в государственной или муниципальной собственности
112	:ЗУ65	Российская Федерация, Пермский край, городской округ г. Березники, д. Малое Романово, ул. Янтарная, дом 2е	–	–	для ведения личного подсобного хозяйства	2015	–	образован путем перераспределения земельного участка с кадастровым номером 59:37:0860101:249 и земель, находящихся в государственной или муниципальной собственности

1	2	3	4	5	6	7	8	9
113	:ЗУ66	Российская Федерация, Пермский край, городской округ г. Березники, д. Малое Романово, ул. Янтарная	–	–	земельные участки (территории) общего пользования	111	–	образован из земель, находящихся в государственной или муниципальной собственности
114	:ЗУ67	Российская Федерация, Пермский край, городской округ г. Березники, д. Малое Романово, ул. Янтарная	–	–	земельные участки (территории) общего пользования	180	–	образован из земель, находящихся в государственной или муниципальной собственности
115	:ЗУ68	Российская Федерация, Пермский край, городской округ г. Березники, д. Малое Романово, ул. Янтарная, 31	–	–	для ведения личного подсобного хозяйства	1720	–	образован путем перераспределения земельного участка с кадастровым номером 59:37:0860101:248 и земель, находящихся в государственной или муниципальной собственности
116	:ЗУ69	Российская Федерация, Пермский край, городской округ г. Березники, д. Малое Романово, ул. Янтарная, 26	–	–	для ведения личного подсобного хозяйства	760	–	образован путем перераспределения земельного участка с кадастровым номером 59:37:0860101:134 и земель, находящихся в государственной или муниципальной собственности

1	2	3	4	5	6	7	8	9
117	:3У70	Российская Федерация, Пермский край, городской округ г. Березники, д. Малое Романово, ул. Янтарная, 30	–	–	для индивидуального жилищного строительства	970	–	образован путем перераспределения земельного участка с кадастровым номером 59:37:0860101:242 и земель, находящихся в государственной или муниципальной собственности
118	:3У71	Российская Федерация, Пермский край, городской округ г. Березники, д. Малое Романово, ул. Янтарная, 31	–	–	для ведения личного подсобного хозяйства	1904	–	образован путем перераспределения земельного участка с кадастровым номером 59:37:0860101:25 и земель, находящихся в государственной или муниципальной собственности
119	:3У72	Российская федерация, Пермский край, городской округ г. Березники, д. Малое Романово, ул. Яйвенская, 24	–	–	ведение садоводства	1370	–	образован путем перераспределения земельного участка с кадастровым номером 59:37:0860101:128 и земель, находящихся в государственной или муниципальной собственности
120	:3У73	Пермский край, Усольский район, Коллективный сад №60 участок №42	–	–	ведение садоводства	786	–	образован путем перераспределения земельного участка с кадастровым номером 59:37:2310102:42 и земель, находящихся в государственной или муниципальной собственности

1	2	3	4	5	6	7	8	9
121	:ЗУ74	Российская федерация, Пермский край, городской округ г. Березники, д. Малое Романово, ул. Нагорная	–	–	земельные участки (территории) общего пользования	250	–	образован из земель, находящихся в государственной или муниципальной собственности
122	:ЗУ75	Российская федерация, Пермский край, городской округ г. Березники, д. Малое Романово, ул. Нагорная	–	–	земельные участки (территории) общего пользования	463	–	образован из земель, находящихся в государственной или муниципальной собственности
123	:ЗУ76	Российская федерация, Пермский край, городской округ г. Березники, д. Малое Романово, в районе дома 29	–	–	для ведения личного подсобного хозяйства	441	–	образован путем перераспределения земельного участка с кадастровым номером 59:37:0860101:240 и земель, находящихся в государственной или муниципальной собственности
124	:ЗУ77	Российская федерация, Пермский край, городской округ г. Березники, д. Малое Романово, ул. Нагорная	–	–	земельные участки (территории) общего пользования	2	–	образован из земель, находящихся в государственной или муниципальной собственности

1	2	3	4	5	6	7	8	9
126	:ЗУ79	Российская федерация, Пермский край, городской округ г. Березники, д. Малое Романово, ул. Яйвенская	–	–	земельные участки (территории) общего пользования	10	–	образован из земель, находящихся в государственной или муниципальной собственности
127	:ЗУ80	Российская федерация, Пермский край, городской округ г. Березники, д. Малое Романово, ул. Яйвенская	–	–	земельные участки (территории) общего пользования	19	–	образован из земель, находящихся в государственной или муниципальной собственности
128	:ЗУ81	Российская федерация, Пермский край, городской округ г. Березники, д. Малое Романово, ул. Янтарная	–	–	земельные участки (территории) общего пользования	2	–	образован из земель, находящихся в государственной или муниципальной собственности
129	:ЗУ82	Российская федерация, Пермский край, городской округ г. Березники, д. Малое Романово, ул. Нагорная	–	–	земельные участки (территории) общего пользования	3	–	образован из земель, находящихся в государственной или муниципальной собственности

1	2	3	4	5	6	7	8	9
131	:ЗУ84	Российская федерация, Пермский край, городской округ г. Березники, д. Малое Романово, ул. Янтарная	–	–	земельные участки (территории) общего пользования	3	–	образован из земель, находящихся в государственной или муниципальной собственности
132	:ЗУ85	Российская федерация, Пермский край, городской округ г. Березники, д. Малое Романово, ул. Янтарная	–	–	земельные участки (территории) общего пользования	8	–	образован из земель, находящихся в государственной или муниципальной собственности

8. КАТАЛОГ КООРДИНАТ КРАСНЫХ ЛИНИЙ

Таблица 3

Номера точек	X	Y
1	2	3
1	648051.72	2261436.59
2	648031.61	2261447.86
3	648029.85	2261448.49
4	648023.90	2261452.23
5	648013.78	2261458.58
6	647996.72	2261468.08
7	647970.03	2261482.94
8	647933.33	2261503.38
9	647928.05	2261507.57
10	647925.00	2261510.21
11	647912.07	2261517.14
12	647903.63	2261522.11
13	647887.88	2261530.45
14	647887.80	2261530.30
15	647862.25	2261544.91
16	647861.75	2261543.98
17	647844.99	2261554.35
18	647812.61	2261516.28
19	647838.62	2261501.92
20	647865.81	2261488.12
21	647908.16	2261460.02
22	647903.71	2261452.36
23	647940.40	2261431.92
24	647934.46	2261421.69
25	647932.23	2261422.92
26	647919.38	2261430.61
27	647911.18	2261435.49
28	647906.27	2261430.21
29	647887.59	2261440.97
30	647898.86	2261458.82
31	647884.91	2261468.21
32	647878.14	2261472.29
33	647866.37	2261479.37
34	647857.34	2261484.03
35	647807.73	2261509.67
36	647790.92	2261488.66
37	647787.87	2261491.00
38	647785.66	2261492.63
39	647782.88	2261489.17
40	647778.03	2261482.87
41	647771.14	2261473.92

1	2	3
42	647767.50	2261468.89
43	647766.45	2261467.23
44	647764.73	2261464.62
45	647763.72	2261459.56
46	647764.90	2261457.56
47	647768.62	2261453.12
48	647763.73	2261445.76
49	647784.79	2261427.79
50	647797.83	2261416.81
51	647806.06	2261408.42
52	647835.57	2261378.42
53	647862.77	2261352.55
54	647895.46	2261321.49
55	647904.72	2261312.40
56	647912.38	2261304.01
57	647927.62	2261288.26
58	647925.81	2261286.37
59	647956.64	2261254.99
60	647957.91	2261256.13
61	647968.85	2261246.77
62	647979.84	2261237.05
63	647986.32	2261230.74
64	647991.07	2261225.66
65	647990.94	2261225.53
66	647990.54	2261224.73
67	647996.58	2261217.94
68	647997.22	2261217.35
69	648003.59	2261211.28
70	648006.09	2261209.25
71	648010.69	2261206.43
72	648015.31	2261204.42
73	648018.68	2261203.36
74	648021.72	2261202.77
75	648049.61	2261196.84
76	648050.07	2261196.63
77	648049.97	2261196.10
78	648071.64	2261191.36
79	648085.14	2261188.88
80	648097.64	2261189.43
81	648109.79	2261193.47
82	648112.35	2261194.88
83	648113.19	2261195.81
84	648113.98	2261197.34
85	648117.39	2261203.85
86	648123.02	2261213.70
87	648121.85	2261216.66
88	648110.03	2261224.46

1	2	3
89	648109.54	2261224.52
90	648106.52	2261225.53
91	648090.65	2261236.88
92	648074.07	2261247.21
93	648058.01	2261258.72
94	648037.11	2261273.56
95	648039.80	2261276.57
96	648060.27	2261262.07
97	648076.21	2261250.83
98	648092.81	2261240.23
99	648109.69	2261229.70
100	648111.69	2261231.97
101	648095.88	2261244.94
102	648079.11	2261255.69
103	648066.10	2261264.95
104	648063.57	2261266.71
105	648062.54	2261265.46
106	648056.98	2261269.36
107	648042.49	2261279.60
108	648043.10	2261280.29
109	648008.90	2261306.41
110	647998.48	2261313.98
111	647997.81	2261313.53
112	647970.48	2261332.37
113	647972.84	2261335.94
114	647981.73	2261329.49
115	647983.83	2261332.26
116	647990.03	2261327.00
117	648009.52	2261312.78
118	648012.25	2261313.30
119	648013.53	2261313.58
120	648031.08	2261337.71
121	648047.89	2261362.66
122	648062.84	2261383.45
123	648062.72	2261385.21
124	648043.56	2261400.77
125	648034.05	2261407.19
127	648440.98	2261235.77
128	648430.55	2261231.33
129	648426.95	2261229.52
130	648426.80	2261229.48
131	648426.34	2261229.13
132	648415.35	2261226.18
133	648414.38	2261222.80
134	648455.93	2261284.90
135	648449.65	2261288.00
136	648429.69	2261274.39

1	2	3
137	648412.43	2261262.18
138	648409.19	2261259.87
139	648403.48	2261256.77
140	648391.33	2261251.19
141	648389.67	2261250.53
142	648435.60	2261318.60
143	648427.21	2261311.38
144	648428.44	2261311.01
145	648431.46	2261308.77
146	648433.20	2261307.21
147	648441.47	2261298.61
148	648443.40	2261295.85
149	648444.97	2261293.35
150	648420.28	2261273.54
151	648410.05	2261266.40
152	648401.98	2261261.27
153	648391.91	2261256.97
154	648388.12	2261255.37
155	648386.29	2261254.40
156	648385.08	2261254.09
157	648379.19	2261252.52
158	648373.79	2261252.16
159	648367.71	2261252.11
160	648347.06	2261256.05
161	648337.86	2261257.62
162	648316.72	2261268.34
163	648301.06	2261277.45
164	648274.98	2261291.52
165	648268.56	2261295.46
166	648258.92	2261307.59
167	648242.20	2261320.48
168	648219.61	2261337.74
169	648216.87	2261339.68
170	648190.04	2261356.93
171	648164.74	2261376.09
172	648131.47	2261398.30
173	648121.01	2261406.14
174	648119.69	2261406.94
175	648111.41	2261413.09
176	648111.09	2261413.11
177	648104.70	2261417.60
178	648086.44	2261431.89
179	648069.98	2261442.57
180	648071.30	2261447.63
181	648072.39	2261451.84
182	648075.24	2261461.57
183	648075.85	2261464.72

1	2	3
184	648078.96	2261469.03
185	648081.69	2261472.22
186	648086.60	2261476.02
187	648099.53	2261481.83
188	648100.23	2261481.35
189	648120.57	2261488.80
190	648132.66	2261491.86
191	648150.94	2261492.80
192	648151.30	2261492.82
193	648151.88	2261492.60
194	648171.12	2261490.67
195	648181.68	2261489.60
196	648186.07	2261488.89
197	648191.34	2261487.28
198	648193.06	2261489.81
199	648193.58	2261491.34
200	648195.34	2261493.47
201	648203.52	2261498.08
202	648220.30	2261503.33
203	648225.48	2261503.19
204	648225.74	2261503.57
205	648226.40	2261503.16
206	648227.09	2261503.14
207	648236.12	2261498.19
208	648238.09	2261497.10
209	648241.75	2261494.61
210	648245.30	2261493.84
211	648258.50	2261484.32
212	648256.45	2261480.36
213	648273.82	2261468.69
214	648190.88	2261560.64
215	648216.68	2261528.02
216	648214.75	2261526.04
217	648210.67	2261523.26
218	648190.33	2261511.82
219	648171.70	2261504.90
220	648158.20	2261524.67
221	648157.63	2261525.38
222	648135.48	2261545.73
223	648114.69	2261565.64
224	648092.27	2261585.88
225	648088.10	2261589.49
226	648070.00	2261605.70
227	648047.81	2261626.03
228	648044.87	2261623.11
229	648080.27	2261589.71
230	648084.64	2261585.60

1	2	3
231	648114.85	2261558.59
232	648128.58	2261546.64
233	648127.06	2261544.74
234	648155.05	2261518.74
235	648149.03	2261511.13
236	648117.93	2261533.38
237	648086.36	2261561.23
238	648073.42	2261573.06
239	648069.05	2261577.17
240	648025.75	2261617.73
241	648016.12	2261627.55
242	647994.15	2261640.24
243	647986.68	2261633.52
244	647966.26	2261615.63
245	647937.51	2261590.67
246	647914.20	2261568.76
247	647888.19	2261544.27
248	647863.98	2261557.60
249	647857.83	2261570.06
250	647848.23	2261588.77
251	647828.25	2261555.03
252	647820.19	2261543.30
253	647814.38	2261536.56
254	647803.37	2261523.79
255	647781.61	2261503.14
256	647764.11	2261485.60
257	647756.11	2261484.69
258	648143.00	2261504.57
259	648113.43	2261527.02
260	648107.56	2261532.02
261	648098.11	2261540.08
262	648085.96	2261550.45
263	648067.25	2261566.40
264	648067.95	2261567.37
265	648044.77	2261588.87
266	648024.34	2261607.64
267	648014.83	2261616.62
268	648003.28	2261627.39
269	647958.42	2261589.90
270	647956.78	2261592.04
271	647949.93	2261585.83
272	647950.41	2261585.38
273	647912.18	2261550.92
274	647904.69	2261543.77
275	647905.14	2261533.64
276	647910.69	2261529.91
277	647912.10	2261528.81

1	2	3
278	647922.03	2261523.52
279	647924.96	2261525.39
280	647954.08	2261505.27
281	647960.04	2261501.47
282	647970.86	2261494.55
283	647977.43	2261490.25
284	647990.04	2261484.12
285	648011.49	2261471.92
286	648011.02	2261471.18
287	648039.39	2261454.98
288	648052.22	2261447.63
289	648057.34	2261449.21
290	648076.19	2261480.15
291	648084.94	2261484.39
292	648090.30	2261487.91
294	648262.54	2261258.41
295	648256.71	2261272.16
296	648252.43	2261281.53
297	648252.38	2261282.74
298	648248.91	2261290.93
299	648242.18	2261306.18
300	648238.56	2261314.82
301	648231.77	2261318.54
302	648224.66	2261323.24
303	648224.18	2261322.71
304	648222.63	2261323.56
305	648216.37	2261326.95
306	648209.26	2261327.72
307	648182.34	2261340.99
308	648179.47	2261336.73
309	648173.61	2261328.04
310	648166.07	2261316.86
311	648157.56	2261298.87
312	648156.19	2261290.98
313	648142.17	2261265.68
314	648137.92	2261257.62
315	648136.54	2261252.59
316	648158.28	2261236.64
317	648166.34	2261228.03
318	648163.12	2261224.40
319	648156.66	2261228.82
320	648146.52	2261235.16
321	648135.05	2261216.36
322	648129.80	2261207.30
323	648117.66	2261187.66
324	648117.48	2261184.77
325	648117.88	2261181.89

1	2	3
326	648119.30	2261179.56
327	648123.69	2261174.67
328	648130.22	2261167.28
329	648132.00	2261165.71
330	648134.83	2261164.64
331	648141.34	2261161.14
332	648145.89	2261158.44
333	648143.89	2261155.14
334	648143.32	2261154.06
335	648142.23	2261151.37
336	648142.74	2261148.63
337	648145.23	2261143.67
338	648148.19	2261138.98
339	648151.85	2261134.75
340	648155.79	2261130.83
341	648160.07	2261127.21
342	648169.76	2261121.36
343	648170.60	2261117.81
344	648173.04	2261116.12
345	648175.59	2261114.70
346	648180.29	2261111.94
347	648183.56	2261110.57
348	648185.59	2261109.80
349	648188.32	2261109.26
350	648190.88	2261109.39
351	648191.43	2261105.66
352	648194.18	2261106.20
353	648204.12	2261103.00
354	648217.65	2261097.00
355	648231.00	2261092.57
356	648228.43	2261084.56
357	648205.21	2261091.02
358	648182.96	2261099.77
359	648165.24	2261111.87
360	648149.54	2261127.32
361	648138.63	2261143.23
362	648133.03	2261155.47
363	648129.56	2261157.71
364	648104.60	2261170.24
365	648073.44	2261179.40
366	648073.38	2261179.80
367	648068.99	2261186.38
368	648066.65	2261185.03
369	648042.91	2261192.78
370	648032.88	2261194.77
371	648022.78	2261194.86
372	648012.26	2261197.44

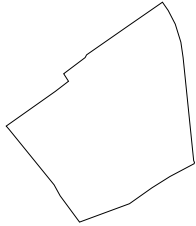
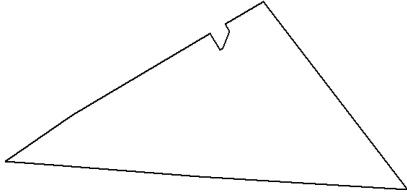
1	2	3
373	648002.03	2261205.54
374	647986.66	2261220.21
375	647976.89	2261229.49
376	647966.43	2261238.88
377	647946.91	2261253.50
378	647941.96	2261257.81
379	647936.41	2261264.02
380	647929.29	2261271.96
381	647921.45	2261280.72
382	647921.10	2261280.69
383	647911.84	2261292.94
384	647896.24	2261310.17
385	647896.81	2261310.78
386	647875.53	2261330.47
387	647873.24	2261332.64
388	647873.74	2261333.18
389	647863.28	2261342.86
390	647863.53	2261343.12
391	647848.53	2261356.94
392	647848.03	2261356.42
393	647847.76	2261356.68
394	647815.16	2261386.81
395	647810.12	2261391.17
396	647809.42	2261391.77
397	647809.77	2261392.19
398	647799.70	2261401.08
399	647796.83	2261403.57
400	647791.69	2261407.91
401	647782.39	2261414.57
402	647767.96	2261424.70
403	648113.81	2261235.60
404	648116.42	2261238.60
405	648118.96	2261242.86
406	648132.15	2261264.34
407	648135.47	2261269.74
408	648151.06	2261295.75
409	648151.24	2261296.05
410	648154.01	2261307.47
411	648157.44	2261315.10
412	648161.68	2261323.18
413	648162.53	2261325.54
414	648164.12	2261327.95
415	648163.78	2261328.16
416	648163.87	2261328.29
417	648164.16	2261328.38
418	648173.68	2261344.69
419	648172.96	2261349.21

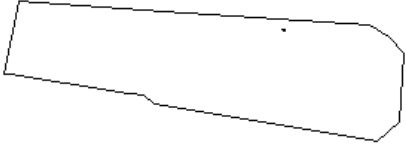
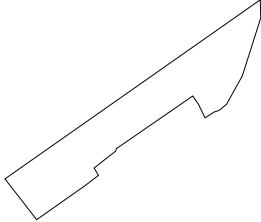
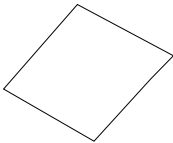
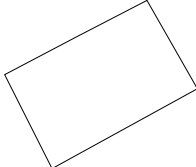
1	2	3
420	648154.61	2261362.85
421	648142.99	2261342.27
422	648144.43	2261341.07
423	648142.51	2261337.88
424	648139.95	2261336.66
425	648126.91	2261312.93
426	648125.18	2261309.88
427	648112.40	2261291.52
428	648112.64	2261289.73
429	648109.23	2261287.97
430	648108.07	2261285.18
431	648106.86	2261283.20
432	648092.30	2261262.00
433	648087.44	2261254.99
434	648091.58	2261251.76
435	648112.13	2261236.99
437	648081.08	2261259.85
438	648082.10	2261261.49
439	648083.46	2261263.48
440	648102.02	2261287.41
441	648105.89	2261292.43
442	648119.84	2261310.52
443	648122.35	2261314.23
444	648118.47	2261316.94
445	648122.19	2261322.73
446	648126.10	2261327.72
447	648130.18	2261332.93
448	648133.81	2261338.96
449	648139.60	2261349.19
450	648141.03	2261351.46
451	648146.94	2261368.97
452	648124.65	2261384.60
453	648098.84	2261403.10
454	648065.04	2261427.35
455	648061.52	2261427.25
456	648056.89	2261418.19
457	648053.01	2261411.08
458	648053.01	2261407.28
459	648052.03	2261404.97
460	648052.25	2261402.39
461	648053.61	2261400.04
462	648071.74	2261386.74
463	648052.33	2261360.99
464	648034.70	2261335.33
465	648018.00	2261311.00
466	648017.82	2261306.46
467	648034.87	2261293.74

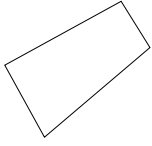
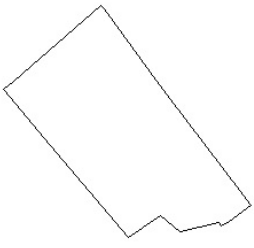
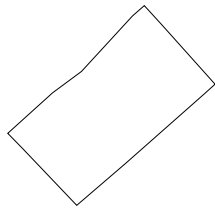
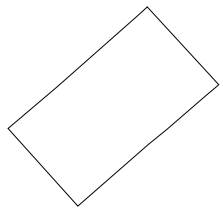
1	2	3
468	648056.15	2261279.24
469	648060.99	2261274.97
470	648068.91	2261268.65
471	648075.40	2261263.75
473	648449.01	2261230.54
474	648446.18	2261229.38
475	648425.41	2261220.10
476	648427.54	2261215.94
477	648420.22	2261210.83

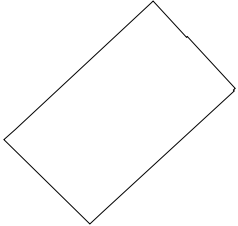
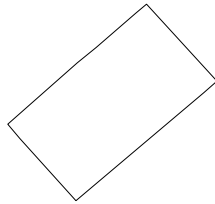
9. КАТАЛОГ КООРДИНАТ ГРАНИЦ УТОЧНЯЕМЫХ И ОБРАЗУЕМЫХ ЗЕМЕЛЬНЫХ УЧАСТКОВ

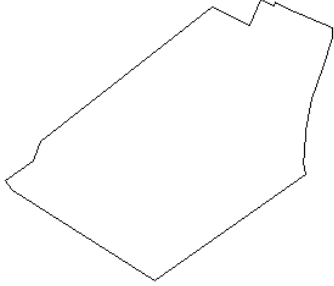
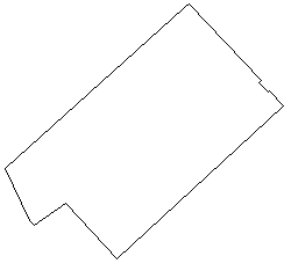
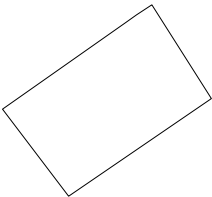
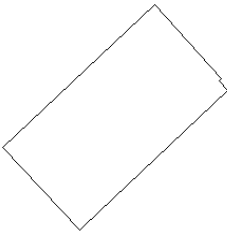
Таблица 4

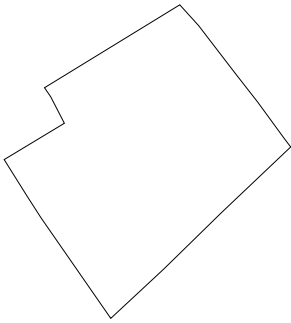
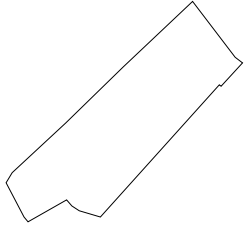

№ участка на чертеже	№ точки	X	Y	Схема участка
1	2	4	3	5
1	1	648197.74	2261483.64	
	2	648195.25	2261485.29	
	3	648191.34	2261487.28	
	4	648191.65	2261486.06	
	5	648191.19	2261485.94	
	6	648190.81	2261487.44	
	7	648186.07	2261488.89	
	8	648181.68	2261489.60	
	9	648151.88	2261492.60	
	10	648151.30	2261492.82	
	11	648150.94	2261492.80	
	12	648147.25	2261485.76	
	13	648143.93	2261480.49	
	14	648139.35	2261474.11	
	15	648133.99	2261459.58	
	16	648141.70	2261453.95	
	17	648144.90	2261452.21	
	18	648160.88	2261439.21	
	19	648161.90	2261438.43	
	20	648171.86	2261452.61	
	21	648174.78	2261456.35	
	22	648176.94	2261455.05	
	23	648181.74	2261461.28	
	24	648182.44	2261461.57	
	25	648190.81	2261473.73	
2	1	647848.23	2261588.77	
	2	647815.25	2261614.20	
	3	647817.55	2261577.43	
	4	647819.54	2261551.72	
	5	647820.19	2261543.30	
	6	647828.25	2261555.03	
	7	647842.67	2261579.38	
	8	647839.77	2261581.06	
	9	647840.09	2261581.61	
	10	647843.05	2261582.73	
	11	647844.23	2261582.02	


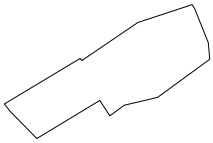
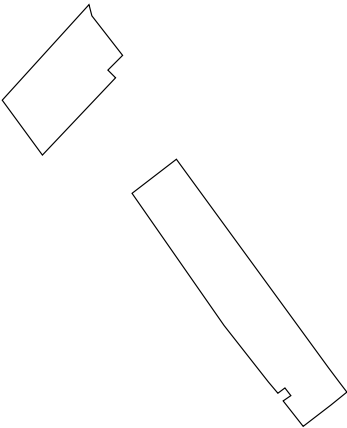
1	2	4	3	5
3	1	647819.54	2261551.72	
	2	647817.55	2261577.43	
	3	647815.25	2261614.20	
	4	647813.14	2261617.50	
	5	647810.20	2261620.26	
	6	647798.11	2261619.53	
	7	647794.48	2261615.62	
	8	647797.78	2261596.54	
	9	647801.25	2261575.91	
	10	647802.65	2261574.07	
	11	647803.07	2261571.36	
	12	647806.36	2261550.28	
	13	647806.52	2261549.12	
	14	647814.55	2261598.98	
	15	647814.35	2261598.70	
	16	647814.07	2261598.90	
	17	647814.27	2261599.18	
4	1	648225,48	2261503,19	
	2	648220,30	2261503,33	
	3	648203,52	2261498,08	
	4	648195,34	2261493,47	
	5	648193,58	2261491,34	
	6	648193,06	2261489,81	
	7	648191,34	2261487,28	
	8	648195,25	2261485,29	
	9	648197,74	2261483,64	
	10	648190,81	2261473,73	
	11	648182,44	2261461,57	
	12	648181,74	2261461,28	
	13	648176,94	2261455,05	
	14	648174,78	2261456,35	
	15	648171,86	2261452,61	
	16	648161,90	2261438,43	
	17	648173,73	2261429,32	
5	1	648441.84	2261189.16	
	2	648427.54	2261215.94	
	3	648400.59	2261197.08	
	4	648416.28	2261170.08	
	1	648421.80	2261203.01	
	2	648421.60	2261203.29	
	3	648421.88	2261203.49	
	4	648422.08	2261203.21	
6	1	647887,28	2261529,30	
	2	647861,75	2261543,98	
	3	647838,62	2261501,92	
	4	647865,81	2261488,12	
	5	647876,47	2261508,56	
	6	647886,53	2261527,85	

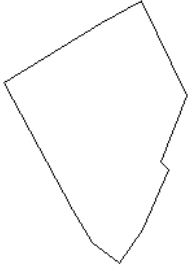
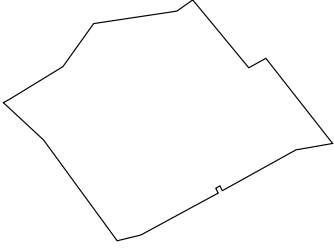
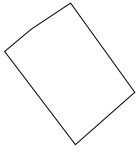
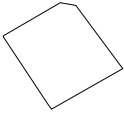
1	2	4	3	5		
7	1	647861,75	2261543,98			
	2	647844,99	2261554,35			
	3	647812,61	2261516,28			
	4	647838,62	2261501,92			
8	1	647816.25	2261440.02			
	2	647813.55	2261442.14			
	3	647798.90	2261452.90			
	4	647771.14	2261473.93			
	5	647767.50	2261468.89			
	6	647766.45	2261467.23			
	7	647767.04	2261466.48			
	8	647764.90	2261457.56			
	9	647768.62	2261453.12			
	10	647763.73	2261445.76			
	11	647784.79	2261427.79			
	12	647797.83	2261416.81			
	13	647799.70	2261419.14			
	14	647817.12	2261439.35			
9	1	648169.42	2261581.76			
	2	648147.02	2261602.70			
	3	648126.71	2261579.78			
	4	648114.69	2261565.64			
	5	648131.18	2261549.85			
	6	648135.48	2261545.73			
	7	648147.22	2261558.59			
	8	648153.38	2261567.00			
	1	648168.06	2261581.87			
	2	648168.29	2261582.13			
	3	648168.55	2261581.91			
	4	648168.32	2261581.65			
	10	1	648147.02		2261602.70	
		2	648130.24		2261618.34	
3		648126.82	2261621.10			
4		648124.15	2261622.83			
5		648114.43	2261611.64			
6		648110.07	2261606.15			
7		648092.27	2261585.88			
8		648114.69	2261565.64			
9		648126.71	2261579.78			
1		648144.61	2261602.50			
2		648144.84	2261602.76			
3		648145.10	2261602.54			
4		648144.87	2261602.27			

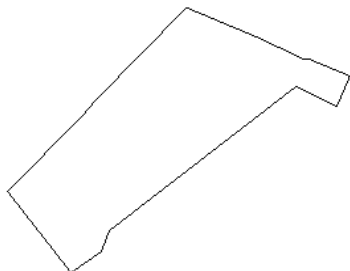
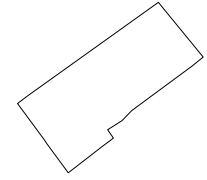
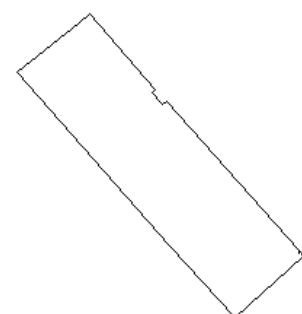
1	2	4	3	5
11	1	647873,74	2261333,18	
	2	647863,28	2261342,86	
	3	647863,53	2261343,12	
	4	647848,53	2261356,94	
	5	647848,03	2261356,42	
	6	647847,76	2261356,68	
	7	647812,53	2261318,39	
	8	647809,27	2261314,89	
	9	647833,60	2261290,05	
	10	647836,59	2261293,27	
	11	647873,24	2261332,64	
12	1	648124.36	2261623.07	
	2	648114.40	2261631.67	
	3	648101.71	2261642.70	
	4	648100.83	2261641.73	
	5	648100.58	2261641.96	
	6	648070.00	2261605.70	
	7	648088.10	2261589.49	
	8	648092.27	2261585.88	
	9	648110.07	2261606.15	
	10	648114.43	2261611.64	
	1	648122.69	2261622.81	
	2	648122.92	2261623.08	
	3	648123.18	2261622.85	
	4	648122.94	2261622.59	
	1	648107.06	2261606.67	
	2	648107.29	2261606.94	
	3	648107.55	2261606.71	
	4	648107.31	2261606.44	

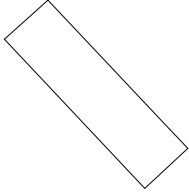
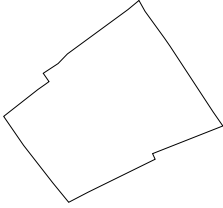
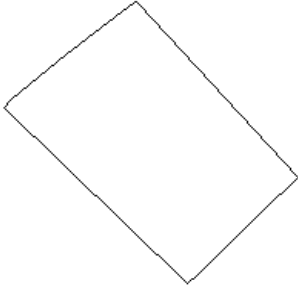
1	2	4	3	5
13	1	648246.56	2261296.24	
	2	648242.18	2261306.18	
	3	648240.15	2261306.26	
	4	648233.45	2261304.22	
	5	648226.99	2261301.72	
	6	648220.04	2261300.43	
	7	648215.06	2261300.13	
	8	648213.07	2261299.88	
	9	648210.39	2261300.35	
	10	648188.40	2261268.77	
	11	648187.50	2261267.46	
	12	648207.17	2261236.58	
	13	648209.30	2261234.98	
	14	648213.52	2261241.02	
	15	648217.68	2261242.81	
	16	648246.65	2261280.08	
	17	648242.92	2261288.13	
	18	648248.35	2261290.67	
	19	648247.13	2261293.43	
	20	648247.69	2261293.69	
14	1	648067.25	2261566.40	
	2	648067.95	2261567.37	
	3	648050.40	2261583.65	
	4	648050.04	2261583.23	
	5	648047.80	2261585.23	
	6	648048.19	2261585.69	
	7	648044.77	2261588.87	
	8	648009.80	2261550.87	
	9	648015.73	2261545.43	
	10	648022.50	2261539.21	
	11	648017.33	2261532.09	
	12	648018.42	2261531.20	
	13	648030.35	2261525.47	
15	1	648190,04	2261356,93	
	2	648215,17	2261392,71	
	3	648217,39	2261395,83	
	4	648220,27	2261400,31	
	5	648193,08	2261417,48	
	6	648191,70	2261415,50	
	7	648164,74	2261376,09	
16	1	648044.77	2261588.87	
	2	648026.56	2261605.61	
	3	648026.03	2261605.04	
	4	648023.77	2261607.02	
	5	647990.49	2261571.13	
	6	647989.47	2261570.02	
	7	648009.80	2261550.87	

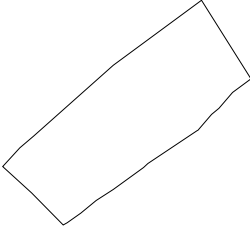
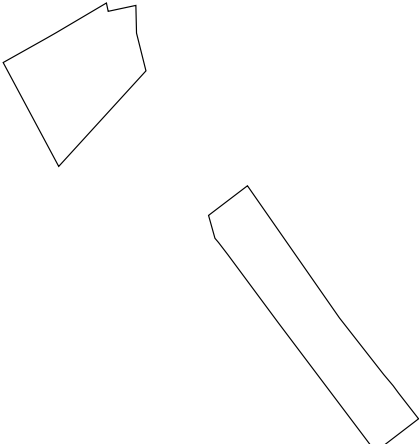
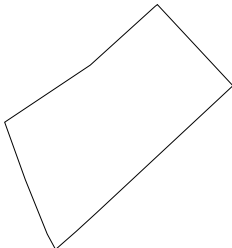
1	2	4	3	5
17	1	648015,73	2261545,43	
	2	648009,80	2261550,87	
	3	647995,83	2261561,58	
	4	647987,53	2261567,94	
	5	647976,82	2261575,84	
	6	647974,55	2261577,57	
	7	647955,62	2261557,54	
	8	647939,29	2261540,83	
	9	647924,96	2261525,39	
	10	647954,08	2261505,27	
	11	647960,04	2261501,47	
	12	647970,86	2261494,55	
	13	647981,41	2261512,02	
	14	647989,10	2261507,98	
	15	647991,77	2261506,31	
18	1	647974,55	2261577,57	
	2	647958,42	2261589,90	
	3	647956,78	2261592,04	
	4	647949,93	2261585,83	
	5	647950,41	2261585,38	
	6	647912,18	2261550,92	
	7	647913,95	2261544,74	
	8	647915,27	2261542,59	
	9	647917,04	2261541,13	
	10	647910,69	2261529,91	
	11	647912,10	2261528,81	
	12	647922,03	2261523,52	
	13	647924,96	2261525,39	
	14	647939,29	2261540,83	
	15	647955,62	2261557,54	
19	1	647933.33	2261503.38	
	2	647928.05	2261507.57	
	3	647886.53	2261527.85	
	4	647876.47	2261508.56	
	5	647865.81	2261488.12	
	6	647908.16	2261460.02	
	7	647922.24	2261484.27	
	1	647910.97	2261494.38	
	2	647910.79	2261494.67	
	3	647911.08	2261494.85	
	4	647911.27	2261494.56	

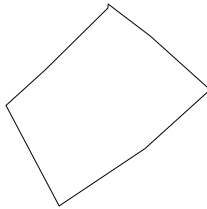
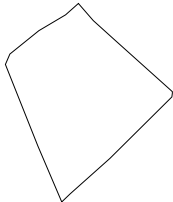
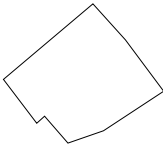
1	2	4	3	5
20	1	648258,92	2261307,59	
	2	648291,86	2261352,57	
	3	648270,44	2261374,98	
	4	648268,10	2261376,74	
	5	648260,38	2261384,46	
	6	648258,21	2261386,35	
	7	648238,25	2261367,50	
	8	648216,87	2261339,68	
	9	648219,61	2261337,74	
	10	648242,20	2261320,48	
21	1	648270,44	2261374,98	
	2	648283,65	2261397,01	
	3	648283,04	2261397,54	
	4	648294,10	2261413,80	
	5	648298,65	2261427,65	
	6	648299,24	2261429,46	
	7	648298,00	2261430,30	
	8	648288,22	2261434,19	
	9	648283,44	2261434,56	
	10	648272,30	2261419,46	
	11	648270,02	2261409,87	
	12	648267,01	2261405,60	
	13	648271,49	2261402,65	
	14	648260,38	2261384,46	
	15	648268,10	2261376,74	
22	1	648014.63	2261196.87	
	2	648012.26	2261197.44	
	3	648003.80	2261204.15	
	4	648000.58	2261200.92	
	5	647998.92	2261202.58	
	6	647982.24	2261186.76	
	7	647994.04	2261178.15	
	1	647835.83	2261455.91	
	2	647800.14	2261481.94	
	3	647790.92	2261488.66	
	4	647787.87	2261491.00	
	5	647785.66	2261492.63	
	6	647782.88	2261489.17	
	7	647778.28	2261483.19	
	8	647783.78	2261478.87	
	9	647784.96	2261480.48	
	10	647786.55	2261479.30	
	11	647785.36	2261477.69	
	12	647787.79	2261475.70	
	13	647800.01	2261466.15	
	14	647828.49	2261446.31	

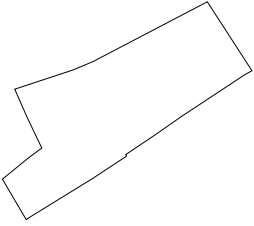
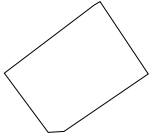
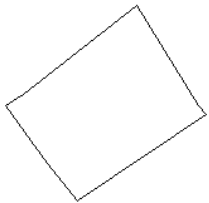
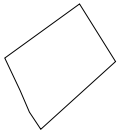
1	2	4	3	5
23	1	648298.27	2261314.69	
	2	648284.78	2261309.31	
	3	648283.33	2261310.98	
	4	648271.06	2261305.85	
	5	648264.23	2261300.92	
	6	648268.56	2261295.46	
	7	648274.98	2261291.52	
	8	648301.06	2261277.45	
	9	648313.14	2261297.15	
	10	648317.74	2261305.43	
24	1	648166.34	2261228.03	
	2	648167.03	2261229.45	
	3	648174.13	2261240.83	
	4	648183.37	2261247.50	
	5	648186.00	2261265.31	
	6	648188.40	2261268.77	
	7	648173.78	2261280.93	
	8	648175.91	2261284.56	
	9	648157.56	2261298.87	
	10	648156.19	2261290.98	
	11	648147.42	2261275.15	
	12	648148.34	2261274.65	
	13	648147.88	2261273.77	
	14	648146.93	2261274.28	
	15	648142.17	2261265.68	
	16	648137.92	2261257.62	
	17	648136.54	2261252.59	
	18	648158.28	2261236.64	
25	1	648098,84	2261403,10	
	2	648083,75	2261385,91	
	3	648110,69	2261365,48	
	4	648117,15	2261373,20	
	5	648124,14	2261383,82	
	6	648124,65	2261384,60	
26	1	648164,16	2261328,38	
	2	648173,68	2261344,69	
	3	648172,96	2261349,21	
	4	648154,61	2261362,85	
	5	648142,99	2261342,27	
	6	648144,43	2261341,07	
	7	648163,87	2261328,29	

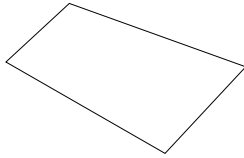
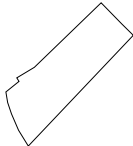

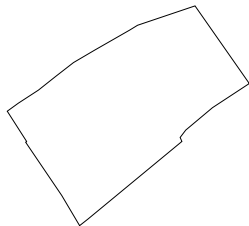
1	2	4	3	5
27	1	648262.45	2261257.87	
	2	648262.54	2261258.41	
	3	648256.71	2261272.16	
	4	648252.43	2261281.53	
	5	648252.38	2261282.74	
	6	648248.91	2261290.93	
	7	648248.35	2261290.67	
	8	648242.92	2261288.13	
	9	648246.65	2261280.08	
	10	648217.68	2261242.81	
	11	648213.52	2261241.02	
	12	648209.30	2261234.98	
	13	648225.72	2261222.31	
	14	648240.65	2261237.24	
	15	648244.07	2261240.07	
28	1	648131,47	2261398,30	
	2	648133,75	2261401,39	
	3	648160,88	2261439,21	
	4	648144,90	2261452,21	
	5	648142,28	2261448,93	
	6	648129,43	2261431,43	
	7	648126,56	2261428,74	
	8	648123,80	2261424,45	
	9	648121,44	2261426,15	
	10	648120,68	2261425,13	
	11	648119,08	2261422,92	
	12	648111,41	2261413,09	
	13	648119,69	2261406,94	
	14	648121,01	2261406,14	
29	1	648117.93	2261533.38	
	2	648127.06	2261544.74	
	3	648128.58	2261546.64	
	4	648114.85	2261558.59	
	5	648114.30	2261557.96	
	6	648112.05	2261559.95	
	7	648112.61	2261560.59	
	8	648085.57	2261584.77	
	9	648085.45	2261584.63	
	10	648085.19	2261584.86	
	11	648085.31	2261585.00	
	12	648084.64	2261585.60	
	13	648073.42	2261573.06	
	14	648086.36	2261561.23	

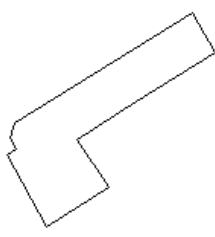
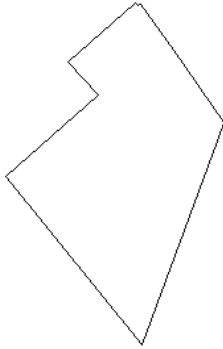
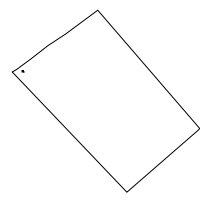
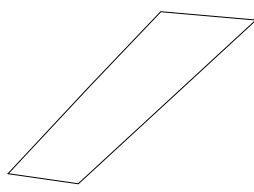
1	2	4	3	5
30	1	648080.27	2261589.71	
	2	648056.68	2261611.96	
	3	648056.49	2261611.77	
	4	648056.24	2261612.00	
	5	648056.43	2261612.21	
	6	648044.87	2261623.11	
	7	648037.36	2261630.16	
	8	648025.75	2261617.73	
	9	648069.05	2261577.17	
31	1	648144,90	2261452,21	
	2	648141,70	2261453,95	
	3	648133,99	2261459,58	
	4	648131,55	2261461,17	
	5	648112,64	2261473,60	
	6	648108,52	2261476,46	
	7	648100,62	2261456,14	
	8	648098,96	2261456,83	
	9	648089,36	2261437,43	
	10	648086,44	2261431,89	
	11	648092,09	2261427,28	
	12	648103,01	2261418,80	
	13	648111,09	2261413,11	
	14	648111,41	2261413,09	
	15	648119,08	2261422,92	
	16	648120,68	2261425,13	
	17	648121,44	2261426,15	
	18	648123,80	2261424,45	
	19	648126,56	2261428,74	
	20	648129,43	2261431,43	
	21	648142,28	2261448,93	
32	1	647944.45	2261305.45	
	2	647938.39	2261299.23	
	3	647927.62	2261288.26	
	4	647925.81	2261286.37	
	5	647956.64	2261254.99	
	6	647957.91	2261256.13	
	7	647965.92	2261265.48	
	8	647970.63	2261271.61	
	9	647975.27	2261277.39	
	10	647974.77	2261277.84	

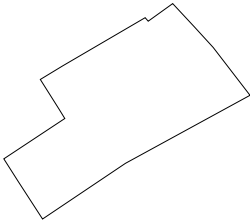
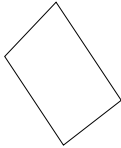
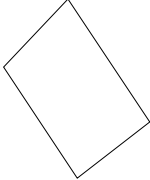
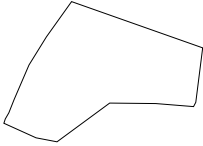
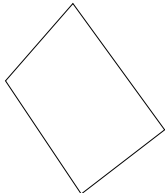
1	2	4	3	5
33	1	647960,52	2261361,55	
	2	647937,74	2261375,95	
	3	647933,85	2261370,59	
	4	647929,26	2261366,64	
	5	647927,47	2261364,46	
	6	647922,92	2261360,50	
	7	647922,78	2261360,28	
	8	647913,26	2261346,06	
	9	647912,16	2261344,73	
	10	647905,75	2261336,01	
	11	647902,55	2261331,08	
	12	647898,93	2261326,58	
	13	647896,11	2261322,62	
	14	647895,46	2261321,49	
	15	647904,72	2261312,40	
	16	647912,38	2261304,01	
	17	647917,85	2261308,97	
	18	647921,32	2261313,06	
	19	647941,77	2261336,04	
34	1	647828.49	2261446.31	
	2	647800.01	2261466.15	
	3	647787.79	2261475.70	
	4	647785.36	2261477.69	
	5	647783.78	2261478.87	
	6	647778.28	2261483.19	
	7	647771.14	2261473.93	
	8	647798.90	2261452.90	
	9	647813.55	2261442.14	
	10	647816.25	2261440.02	
	11	647817.12	2261439.35	
	12	647822.04	2261437.88	
	1	648027.42	2261188.84	
	2	648028.76	2261194.81	
	3	648022.78	2261194.86	
	4	648014.63	2261196.87	
	5	647994.04	2261178.15	
	6	648016.43	2261166.17	
	7	648021.62	2261175.38	
	8	648022.84	2261177.54	
9	648029.18	2261188.42		
35	1	647896,81	2261310,78	
	2	647873,24	2261332,64	
	3	647836,58	2261293,27	
	4	647831,07	2261287,31	
	5	647825,85	2261281,37	
	6	647830,29	2261278,92	
	7	647846,06	2261272,55	
	8	647862,69	2261266,53	
	9	647879,23	2261291,32	
	10	647896,24	2261310,17	

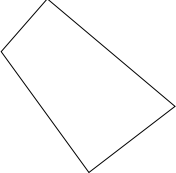
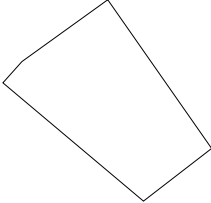
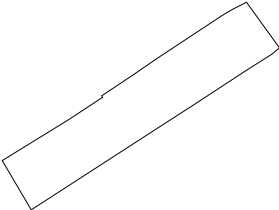
1	2	4	3	5
36	1	647921,10	2261280,69	
	2	647911,84	2261292,94	
	3	647896,24	2261310,17	
	4	647879,23	2261291,32	
	5	647862,69	2261266,53	
	6	647891,77	2261251,07	
	7	647902,16	2261262,60	
	8	647919,94	2261280,58	
37	1	647946,91	2261253,50	
	2	647941,96	2261257,81	
	3	647936,41	2261264,02	
	4	647921,45	2261280,72	
	5	647921,10	2261280,69	
	6	647919,94	2261280,58	
	7	647902,16	2261262,60	
	8	647891,77	2261251,07	
	9	647889,50	2261248,70	
	10	647905,70	2261241,77	
	11	647929,34	2261232,41	
	12	647932,32	2261233,66	
	13	647939,14	2261241,99	
	14	647943,65	2261249,77	
38	1	647976,89	2261229,49	
	2	647966,43	2261238,88	
	3	647951,63	2261249,90	
	4	647940,18	2261232,54	
	5	647936,62	2261222,23	
	6	647944,34	2261215,48	
	7	647942,35	2261213,19	
	8	647954,98	2261203,50	

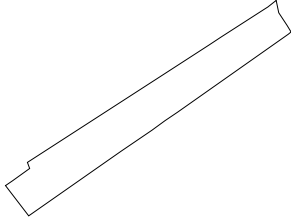
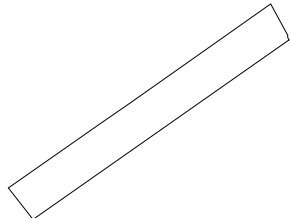
1	2	4	3	5
39	1	648275.59	2261466.05	
	2	648276.14	2261467.13	
	3	648256.45	2261480.36	
	4	648254.58	2261477.04	
	5	648250.67	2261471.41	
	6	648237.55	2261452.48	
	7	648237.46	2261452.35	
	8	648237.71	2261452.17	
	9	648237.51	2261451.89	
	10	648237.27	2261452.06	
	11	648230.76	2261442.33	
	12	648224.44	2261432.66	
	13	648212.61	2261413.54	
	14	648224.32	2261406.63	
	15	648230.80	2261414.66	
	16	648233.30	2261418.14	
	17	648242.27	2261413.84	
	18	648250.31	2261410.29	
	19	648255.85	2261427.25	
	20	648260.54	2261437.44	
40	1	648034.87	2261293.74	
	2	648054.57	2261319.77	
	3	648055.67	2261321.43	
	4	648034.70	2261335.33	
	5	648033.43	2261333.47	
	6	648033.96	2261333.10	
	7	648033.78	2261332.82	
	8	648033.23	2261333.19	
	9	648018.00	2261311.00	
	10	648017.82	2261306.46	
41	1	648102.02	2261287.41	
	2	648080.92	2261300.37	
	3	648079.09	2261301.96	
	4	648061.74	2261276.13	
	5	648060.99	2261274.97	
	6	648068.91	2261268.65	
	7	648075.40	2261263.75	
	8	648081.08	2261259.85	
	9	648082.10	2261261.49	
	10	648083.46	2261263.48	
42	1	648075.26	2261246.47	
	2	648074.96	2261246.02	
	3	648074.67	2261246.21	
	4	648074.96	2261246.65	
	5	648074.07	2261247.21	
	6	648054.47	2261225.65	
	7	648059.39	2261222.42	
	8	648065.64	2261219.72	
	9	648066.94	2261219.09	
	10	648072.25	2261216.61	
	11	648075.11	2261215.20	
	12	648090.65	2261236.88	

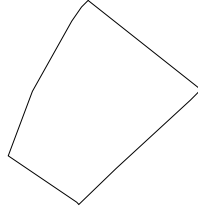
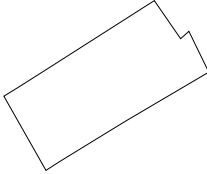
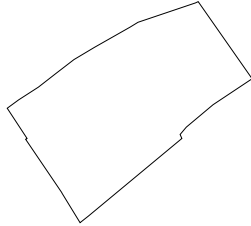
1	2	4	3	5
43	1	647781.61	2261503.14	
	2	647763.15	2261554.54	
	3	647738.04	2261530.97	
	4	647737.69	2261530.69	
	5	647764.11	2261485.60	
44	1	648047,46	2261230,42	
	2	648041,38	2261236,41	
	3	648038,08	2261239,69	
	4	648006,09	2261209,25	
	5	648010,69	2261206,43	
	6	648015,31	2261204,42	
	7	648018,68	2261203,36	
	8	648021,72	2261202,77	
	9	648024,70	2261206,65	
	10	648025,75	2261206,00	
	11	648028,82	2261211,04	
45	1	647814,38	2261536,56	
	2	647806,63	2261548,27	
	3	647806,36	2261550,28	
	4	647803,07	2261571,36	
	5	647802,65	2261574,07	
	6	647801,25	2261575,91	
	7	647797,78	2261596,54	
	8	647794,48	2261615,62	
	9	647786,51	2261607,15	
	10	647782,50	2261602,79	
	11	647784,91	2261575,19	
	12	647803,37	2261523,79	
46	1	648116,13	2261313,71	
	2	648118,47	2261316,94	
	3	648122,19	2261322,73	
	4	648126,10	2261327,72	
	5	648130,18	2261332,93	
	6	648133,81	2261338,96	
	7	648139,60	2261349,19	
	8	648141,03	2261351,46	
	9	648146,64	2261368,12	
	10	648124,14	2261383,82	
	11	648117,15	2261373,20	
	12	648110,69	2261365,48	
	13	648108,48	2261363,74	
	14	648107,36	2261364,23	
	15	648084,88	2261337,11	
	16	648082,92	2261334,74	
	17	648091,42	2261329,59	
	18	648091,68	2261329,44	
	19	648107,08	2261319,04	
	20	648107,33	2261319,36	

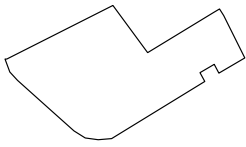
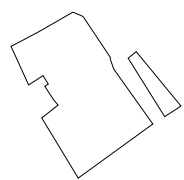
1	2	4	3	5
47	1	648076.19	2261480.15	
	2	648069.56	2261484.23	
	3	648060.84	2261470.57	
	4	648054.27	2261460.28	
	5	648046.08	2261465.61	
	6	648039.39	2261454.98	
	7	648051.61	2261447.98	
	8	648052.73	2261449.62	
	9	648054.74	2261448.40	
	10	648057.34	2261449.21	
48	1	647791.92	2261406.85	
	2	647791.30	2261407.35	
	3	647791.69	2261407.91	
	4	647782.39	2261414.57	
	5	647767.96	2261424.70	
	6	647761.14	2261422.15	
	7	647759.06	2261421.37	
	8	647723.16	2261408.27	
	9	647757.12	2261380.80	
	10	647773.37	2261399.51	
	11	647779.99	2261393.42	
49	1	647895.46	2261321.49	
	2	647896.11	2261322.62	
	3	647898.93	2261326.58	
	4	647902.55	2261331.08	
	5	647905.75	2261336.01	
	6	647912.16	2261344.73	
	7	647880.09	2261372.41	
	8	647879.60	2261371.84	
	9	647862.77	2261352.55	
	1	647895.42	2261324.48	
	2	647895.77	2261324.50	
	3	647895.79	2261324.15	
	4	647895.44	2261324.13	
	50	1	647900.34	
2		647865.32	2261579.77	
3		647857.83	2261570.06	
4		647863.98	2261557.60	
5		647888.19	2261544.27	
51	1	647784.91	2261575.19	
	2	647782.50	2261602.79	
	3	647735.10	2261551.35	
	4	647737.69	2261530.69	
	5	647738.04	2261530.97	
	6	647763.15	2261554.54	

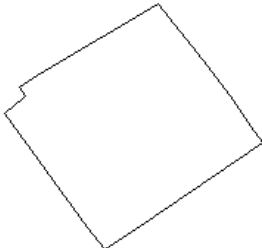
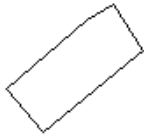
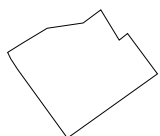
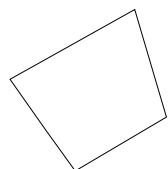
1	2	4	3	5		
52	1	648000.42	2261500.83			
	2	648004.35	2261507.29			
	3	648018.42	2261531.20			
	4	648017.33	2261532.09			
	5	648022.50	2261539.21			
	6	648015.73	2261545.43			
	7	648009.80	2261550.87			
	8	647992.43	2261564.19			
	9	647976.20	2261525.47			
	10	647960.04	2261501.47			
	11	647970.86	2261494.55			
	12	647977.43	2261490.25			
	13	647989.10	2261507.98			
	14	647991.77	2261506.31			
53	1	647900.34	2261555.69			
	2	647914.20	2261568.76			
	3	647876.21	2261593.88			
	4	647865.32	2261579.77			
54	1	647914,20	2261568,76			
	2	647937,51	2261590,67			
	3	647895,38	2261618,69			
	4	647876,21	2261593,88			
55	1	648420.28	2261273.54			
	2	648406.94	2261311.61			
	3	648391.20	2261309.51			
	4	648389.93	2261308.86			
	5	648390.81	2261297.99			
	6	648390.89	2261284.64			
	7	648379.73	2261269.37			
	8	648380.83	2261263.37			
	9	648385.08	2261254.09			
	10	648386.29	2261254.40			
	11	648388.12	2261255.37			
	12	648391.91	2261256.97			
	13	648401.98	2261261.27			
	14	648410.05	2261266.40			
	1	648398.38	2261261.46			
	2	648398.18	2261261.75			
	3	648398.46	2261261.94			
	4	648398.66	2261261.65			
	56	1	647966,26		2261615,63	
		2	647919,28		2261649,68	
3		647895,38	2261618,69			
4		647937,51	2261590,67			

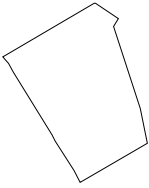

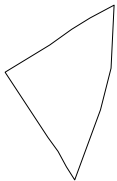
1	2	4	3	5
57	1	647986,68	2261633,52	
	2	647945,01	2261683,03	
	3	647919,28	2261649,68	
	4	647966,26	2261615,63	
58	1	648015,87	2261670,42	
	2	647963,56	2261707,06	
	3	647945,01	2261683,03	
	4	647986,68	2261633,52	
	5	647994,15	2261640,24	
59	1	648258.50	2261484.32	
	2	648245.30	2261493.84	
	3	648243.38	2261491.47	
	4	648242.72	2261490.44	
	5	648234.61	2261477.90	
	6	648232.43	2261474.54	
	7	648225.23	2261463.39	
	8	648223.19	2261460.24	
	9	648198.38	2261421.85	
	10	648212.61	2261413.54	
	11	648224.44	2261432.66	
	12	648230.76	2261442.33	
	13	648236.49	2261450.90	
	14	648237.55	2261452.48	
	15	648250.67	2261471.41	
	16	648254.58	2261477.04	
	17	648255.64	2261478.91	
	18	648256.45	2261480.36	

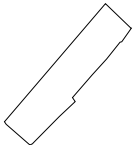
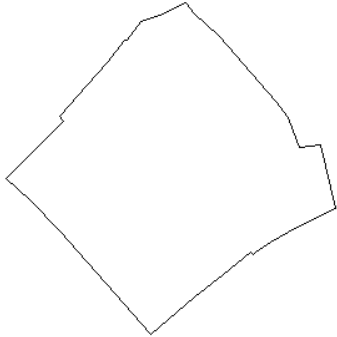
1	2	4	3	5
60	1	648245.30	2261493.84	
	2	648241.75	2261494.61	
	3	648238.09	2261497.10	
	4	648236.12	2261498.19	
	5	648235.54	2261497.48	
	6	648215.06	2261468.35	
	7	648215.21	2261468.25	
	8	648215.01	2261467.97	
	9	648214.86	2261468.07	
	10	648212.88	2261465.25	
	11	648210.44	2261461.77	
	12	648207.73	2261457.93	
	13	648201.57	2261448.91	
	14	648182.92	2261422.26	
	15	648191.70	2261415.50	
	16	648193.08	2261417.48	
	17	648196.60	2261422.52	
	18	648198.38	2261421.85	
	19	648223.19	2261460.24	
	20	648225.23	2261463.39	
	21	648232.43	2261474.54	
	22	648234.61	2261477.90	
	23	648242.72	2261490.44	
	24	648243.38	2261491.47	
61	1	648236.12	2261498.19	
	2	648227.09	2261503.14	
	3	648226.40	2261503.16	
	4	648225.74	2261503.57	
	5	648225.48	2261503.19	
	6	648173.73	2261429.32	
	7	648182.92	2261422.26	
	8	648201.57	2261448.91	
	9	648207.73	2261457.93	
	10	648210.44	2261461.77	
	11	648212.88	2261465.25	
	12	648214.86	2261468.07	
	13	648214.73	2261468.17	
	14	648214.93	2261468.45	
	15	648215.06	2261468.35	
	16	648235.54	2261497.48	

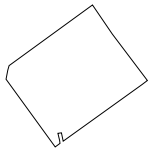
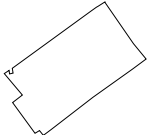
1	2	4	3	5
62	1	648216,68	2261528,02	
	2	648190,88	2261560,64	
	3	648189,69	2261559,54	
	4	648187,87	2261557,64	
	5	648167,99	2261536,17	
	6	648157,63	2261525,38	
	7	648158,20	2261524,67	
	8	648171,70	2261504,90	
	9	648190,33	2261511,82	
	10	648210,67	2261523,26	
	11	648214,75	2261526,04	
63	1	648011,49	2261471,92	
	2	648013,96	2261475,85	
	3	648018,76	2261483,37	
	4	648039,24	2261515,48	
	5	648028,15	2261523,03	
	6	648030,35	2261525,47	
	7	648018,42	2261531,20	
	8	648004,35	2261507,29	
	9	648000,42	2261500,83	
	10	647992,74	2261488,22	
	11	647990,04	2261484,12	
64	1	648146,94	2261368,97	
	2	648124,65	2261384,60	
	3	648124,14	2261383,82	
	4	648117,15	2261373,20	
	5	648110,69	2261365,48	
	6	648108,48	2261363,74	
	7	648107,36	2261364,23	
	8	648084,88	2261337,11	
	9	648082,92	2261334,74	
	10	648091,42	2261329,59	
	11	648091,68	2261329,44	
	12	648107,08	2261319,04	
	13	648107,33	2261319,36	
	14	648116,13	2261313,71	
	15	648118,47	2261316,94	
	16	648122,19	2261322,73	
	17	648126,10	2261327,72	
	18	648130,18	2261332,93	
	19	648133,81	2261338,96	
	20	648139,60	2261349,19	
	21	648141,03	2261351,46	
	22	648146,64	2261368,12	

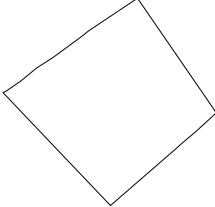
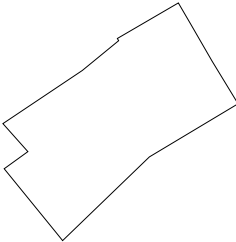
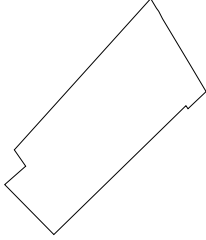
1	2	4	3	5
65	1	648146.42	2261187.95	
	2	648136.28	2261195.39	
	3	648144.92	2261209.57	
	4	648145.69	2261210.92	
	5	648144.26	2261211.77	
	6	648135.05	2261216.36	
	7	648131.80	2261210.75	
	8	648133.72	2261209.75	
	9	648131.97	2261206.72	
	10	648130.05	2261207.73	
	11	648117.66	2261187.66	
	12	648117.48	2261184.77	
	13	648117.88	2261181.89	
	14	648119.30	2261179.56	
	15	648123.69	2261174.67	
	16	648130.22	2261167.28	
	17	648132.00	2261165.71	
	18	648134.83	2261164.64	
	19	648134.82	2261165.01	
66	1	648090.65	2261236.88	
	2	648075.11	2261215.20	
	3	648092.47	2261204.66	
	4	648092.86	2261205.18	
	5	648096.11	2261209.34	
	6	648097.65	2261208.14	
	7	648101.57	2261205.59	
	8	648102.25	2261206.63	
	9	648104.68	2261205.04	
	10	648101.97	2261200.90	
	11	648110.08	2261197.22	
	12	648113.19	2261195.81	
	13	648113.98	2261197.34	
	14	648117.39	2261203.85	
	15	648123.02	2261213.70	
	16	648121.85	2261216.66	
	17	648110.03	2261224.46	
	18	648109.54	2261224.52	
	19	648106.52	2261225.53	
	1	648113.06	2261208.48	
	2	648112.72	2261208.50	
	3	648112.74	2261208.85	
	4	648113.09	2261208.83	
	1	648095.88	2261244.94	
	2	648092.81	2261240.23	
	3	648109.69	2261229.70	
	4	648111.69	2261231.97	

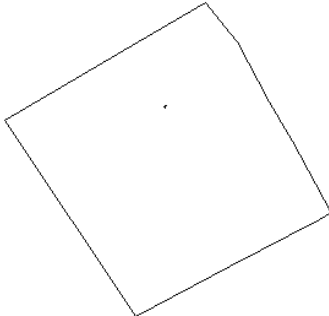
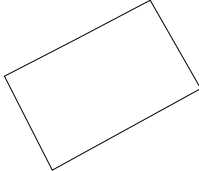
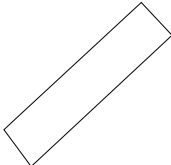

1	2	4	3	5
67	1	648115.05	2261240.48	
	2	648115.23	2261240.77	
	3	648117.03	2261239.62	
	4	648118.96	2261242.86	
	5	648132.15	2261264.34	
	6	648120.54	2261273.37	
	7	648114.51	2261277.97	
	8	648109.83	2261281.17	
	9	648106.86	2261283.20	
	10	648092.30	2261262.00	
	11	648087.44	2261254.99	
	12	648091.58	2261251.76	
	13	648112.13	2261236.99	
68	1	648113.81	2261235.60	
	2	648116.42	2261238.60	
	3	648116.84	2261239.31	
	4	648117.03	2261239.62	
	5	648115.23	2261240.77	
	6	648115.05	2261240.48	
	7	648112.13	2261236.99	
69	1	648079,40	2261302,47	
	2	648082,15	2261306,98	
	3	648086,39	2261313,93	
	4	648087,89	2261324,31	
	5	648091,68	2261329,44	
	6	648091,42	2261329,59	
	7	648082,92	2261334,74	
	8	648084,88	2261337,11	
	9	648073,14	2261345,86	
	10	648055,67	2261321,43	
	11	648054,57	2261319,77	
	12	648074,46	2261305,35	
	13	648077,42	2261303,36	
70	1	648084,39	2261134,24	
	2	648085,53	2261136,26	
	3	648087,77	2261140,24	
	4	648104,60	2261170,24	
	5	648073,44	2261179,40	
	6	648058,23	2261153,67	
	7	648057,92	2261153,02	
	8	648069,30	2261144,69	


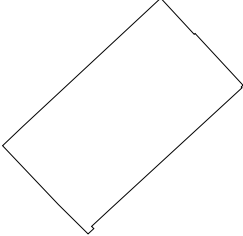
1	2	4	3	5
71	1	648073,44	2261179,40	
	2	648073,38	2261179,80	
	3	648068,99	2261186,38	
	4	648066,65	2261185,03	
	5	648042,91	2261192,78	
	6	648032,88	2261194,77	
	7	648022,84	2261177,54	
	8	648021,62	2261175,38	
	9	648025,03	2261173,54	
	10	648033,48	2261168,20	
	11	648035,30	2261167,29	
	12	648053,43	2261156,03	
	13	648056,01	2261154,72	
	14	648057,92	2261153,02	
	15	648058,23	2261153,67	
72	1	648113.19	2261195.81	
	2	648110.08	2261197.22	
	3	648101.97	2261200.90	
	4	648104.68	2261205.04	
	5	648102.25	2261206.63	
	6	648101.57	2261205.59	
	7	648097.65	2261208.14	
	8	648094.41	2261203.85	
	9	648092.54	2261201.00	
	10	648090.99	2261202.04	
	11	648089.11	2261199.10	
	12	648090.74	2261198.08	
	13	648085.24	2261189.39	
	14	648085.14	2261188.88	
	15	648097.64	2261189.43	
	16	648109.79	2261193.47	
	17	648112.35	2261194.88	
73	1	648150,94	2261492,80	
	2	648132,66	2261491,86	
	3	648120,57	2261488,80	
	4	648100,23	2261481,35	
	5	648104,03	2261478,88	
	6	648108,52	2261476,46	
	7	648112,64	2261473,60	
	8	648131,55	2261461,17	
	9	648139,35	2261474,11	
	10	648143,93	2261480,49	
	11	648147,25	2261485,76	

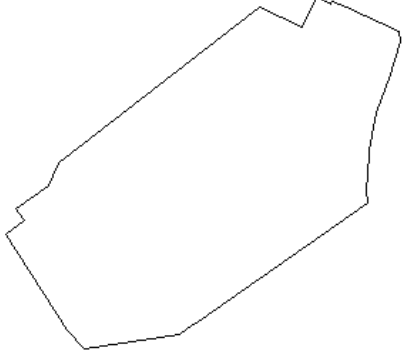

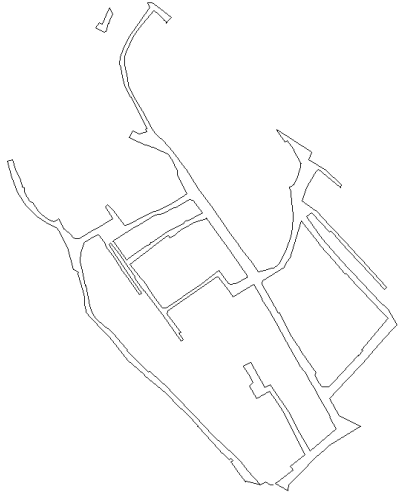
1	2	4	3	5
74	1	648031,43	2261246,57	
	2	648024,49	2261253,78	
	3	648024,37	2261254,05	
	4	648020,44	2261251,34	
	5	648020,30	2261250,75	
	6	648015,50	2261246,91	
	7	648010,83	2261242,82	
	8	648004,24	2261237,04	
	9	648003,14	2261237,77	
	10	647998,76	2261233,22	
	11	647991,07	2261225,66	
	12	647990,94	2261225,53	
	13	647990,54	2261224,73	
	14	647996,58	2261217,94	
	15	647997,22	2261217,35	
75	1	2261254.05	648024.37	
	2	2261258.97	648025.78	
	3	2261263.60	648028.26	
	4	2261265.54	648025.84	
	5	2261270.74	648021.10	
	6	2261282.60	648007.38	
	7	2261285.28	648003.82	
	8	2261287.77	647997.49	
	9	2261292.20	647998.09	
	10	2261295.50	647984.69	
	11	2261295.30	647984.71	
	12	2261287.27	647980.63	
	13	2261281.54	647977.37	
	14	2261278.50	647975.34	
	15	2261277.84	647974.77	
	16	2261277.39	647975.27	
	17	2261271.61	647970.63	
	18	2261265.48	647965.92	
	19	2261256.13	647957.91	
	20	2261246.77	647968.85	
	21	2261237.05	647979.84	
	22	2261230.74	647986.32	
	23	2261225.66	647991.07	
	24	2261233.22	647998.76	
	25	2261237.77	648003.14	
	26	2261237.04	648004.24	
	27	2261242.82	648010.83	
	28	2261246.91	648015.50	
	29	2261250.75	648020.30	
	30	2261251.34	648020.44	

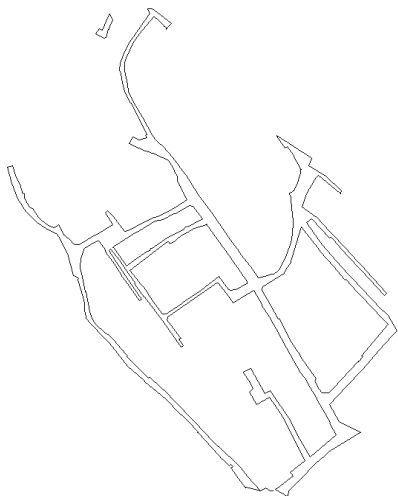
1	2	4	3	5
76	1	648013,53	2261313,58	
	2	648031,08	2261337,71	
	3	648022,67	2261343,49	
	4	648009,24	2261353,69	
	5	648008,12	2261352,13	
	6	647991,66	2261329,28	
	7	647994,14	2261328,73	
	8	647993,92	2261327,75	
	9	647991,82	2261328,22	
	10	647991,03	2261328,39	
	11	647990,03	2261327,00	
	12	648009,52	2261312,78	
	13	648012,25	2261313,30	
77	1	648008.12	2261352.13	
	2	648009.24	2261353.69	
	3	648009.47	2261354.14	
	4	648010.85	2261356.12	
	5	648010.58	2261356.32	
	6	647995.74	2261366.74	
	7	647994.15	2261367.85	
	8	647991.35	2261364.09	
	9	647983.23	2261352.75	
	10	647973.80	2261340.55	
	11	647972.19	2261338.32	
	12	647973.63	2261337.15	
	13	647972.84	2261335.94	
	14	647981.73	2261329.49	
	15	647983.83	2261332.26	
	16	647990.03	2261327.00	
	17	647991.03	2261328.39	
	18	647990.02	2261328.62	
	19	647990.23	2261329.59	
	20	647991.66	2261329.28	

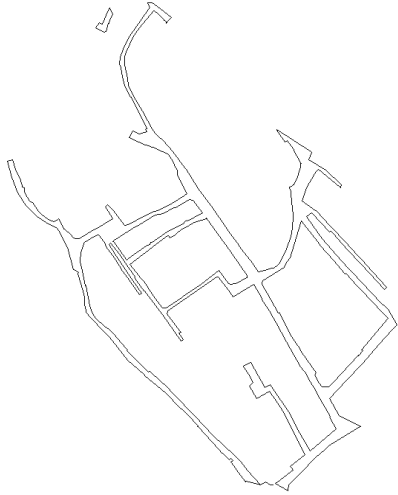
1	2	4	3	5
78	1	647895.46	2261321.49	
	2	647896.11	2261322.62	
	3	647898.93	2261326.58	
	4	647902.55	2261331.08	
	5	647905.75	2261336.01	
	6	647912.16	2261344.73	
	7	647913.26	2261346.06	
	8	647922.78	2261360.28	
	9	647922.48	2261360.54	
	10	647894.29	2261379.97	
	11	647889.61	2261383.20	
	12	647884.20	2261377.17	
	13	647880.09	2261372.41	
	14	647879.60	2261371.84	
	15	647862.77	2261352.55	
79	1	647895.42	2261324.48	
	2	647895.77	2261324.50	
	3	647895.79	2261324.15	
	4	647895.44	2261324.13	
	1	647998,27	2261394,35	
	2	648008,58	2261412,03	
	3	648002,53	2261415,55	
	4	647991,66	2261421,86	
	5	647979,35	2261429,38	
	6	647963,94	2261403,65	
	7	647939,79	2261378,53	
	8	647941,65	2261377,01	
	9	647960,52	2261361,55	
80	10	647965,58	2261368,47	
	11	647973,69	2261361,24	
	12	647988,99	2261384,21	
	13	647997,61	2261394,82	
	1	647938,17	2261419,41	
	2	647938,10	2261419,45	
	3	647935,33	2261421,16	
	4	647934,46	2261421,69	
	5	647932,23	2261422,92	
	6	647919,38	2261430,61	
	7	647911,18	2261435,49	
	8	647906,27	2261430,21	
	9	647907,17	2261429,68	
10	647869,83	2261391,34		
11	647884,20	2261377,17		
12	647889,61	2261383,20		
13	647894,29	2261379,97		

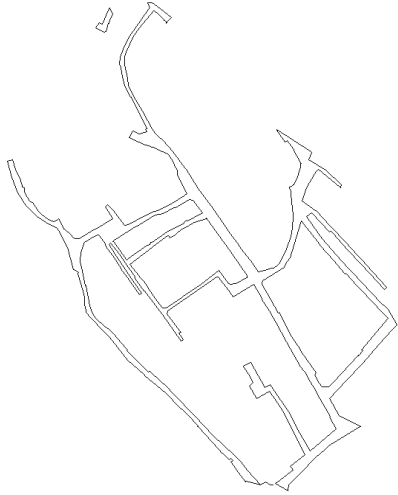
1	2	4	3	5
81	1	647933.33	2261503.38	
	2	647928.05	2261507.57	
	3	647925.00	2261510.21	
	4	647912.07	2261517.14	
	5	647903.63	2261522.11	
	6	647887.88	2261530.45	
	7	647887.80	2261530.30	
	8	647887.28	2261529.30	
	9	647886.53	2261527.85	
	10	647876.47	2261508.56	
	11	647865.81	2261488.12	
	12	647908.16	2261460.02	
	13	647922.24	2261484.27	
	14	647910.98	2261494.37	
	15	647910.79	2261494.67	
	16	647911.08	2261494.85	
	17	647911.27	2261494.56	
82	1	647887,80	2261530,30	
	2	647862,25	2261544,91	
	3	647861,75	2261543,98	
	4	647838,62	2261501,92	
	5	647865,81	2261488,12	
	6	647865,81	2261488,12	
	7	647876,47	2261508,56	
	8	647886,53	2261527,85	
	9	647887,28	2261529,30	
83	1	648024.34	2261607.64	
	2	648014.83	2261616.62	
	3	647980.29	2261579.55	
	4	647976.82	2261575.84	
	5	647987.53	2261567.94	
	6	647989.64	2261570.21	
	7	647990.49	2261571.13	
84	1	647844.23	2261582.03	
	2	647843.05	2261582.73	
	3	647840.09	2261581.61	
	4	647839.77	2261581.06	
	5	647842.67	2261579.37	

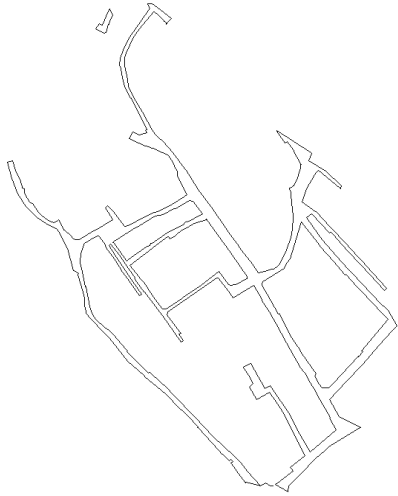
1	2	4	3	5
85	1	648000,42	2261500,83	
	2	647991,77	2261506,31	
	3	647989,10	2261507,98	
	4	647977,43	2261490,25	
	5	647990,04	2261484,12	
	6	647992,74	2261488,22	
86	1	647873,24	2261332,64	
	2	647873,74	2261333,18	
	3	647863,28	2261342,86	
	4	647863,53	2261343,12	
	5	647848,53	2261356,94	
	6	647848,03	2261356,42	
	7	647847,76	2261356,68	
	8	647812,53	2261318,39	
	9	647807,65	2261313,15	
	10	647807,03	2261313,82	
	11	647805,43	2261312,09	
	12	647814,00	2261303,44	
	13	647831,07	2261287,31	
	14	647836,58	2261293,27	

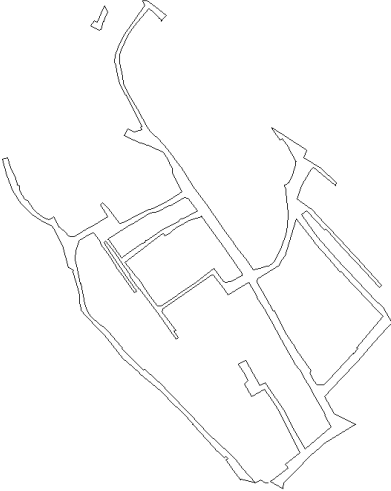
1	2	4	3	5
88	1	648242.18	2261306.18	
	2	648240.15	2261306.26	
	3	648233.45	2261304.22	
	4	648226.99	2261301.72	
	5	648220.04	2261300.43	
	6	648215.06	2261300.13	
	7	648213.07	2261299.88	
	8	648210.39	2261300.35	
	9	648188.40	2261268.77	
	10	648187.50	2261267.46	
	11	648186.00	2261265.31	
	12	648183.37	2261247.50	
	13	648186.72	2261244.31	
	14	648204.49	2261233.03	
	15	648207.17	2261236.58	
	16	648209.30	2261234.98	
	17	648213.52	2261241.02	
	18	648217.68	2261242.81	
	19	648246.65	2261280.08	
	20	648242.92	2261288.12	
	21	648248.36	2261290.67	
	22	648247.13	2261293.43	
	23	648247.69	2261293.69	
	24	648246.56	2261296.24	
89	1	648285.70	2261395.24	
	2	648301.31	2261416.93	
	3	648299.55	2261417.49	
	4	648300.77	2261421.60	
	5	648297.86	2261421.59	
	6	648295.73	2261418.77	
	7	648294.10	2261413.80	
	8	648283.04	2261397.54	
	9	648283.65	2261397.01	
90	1	647820.19	2261543.30	
	2	647814.38	2261536.56	
	3	647803.37	2261523.79	
	4	647781.61	2261503.14	
	5	647764.11	2261485.60	
	6	647756.12	2261484.69	
	7	647766.45	2261467.23	
	8	647767.50	2261468.89	
	9	647771.14	2261473.93	
	10	647778.28	2261483.19	
	11	647782.88	2261489.17	
	12	647785.66	2261492.63	
	13	647787.87	2261491.00	
	14	647790.92	2261488.66	
	15	647807.73	2261509.67	
	16	647857.34	2261484.03	
	17	647866.37	2261479.37	

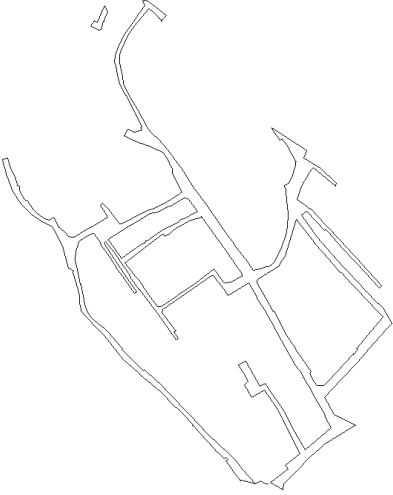
1	2	4	3	5
90	18	647878.14	2261472.29	
	19	647884.91	2261468.21	
	20	647898.86	2261458.82	
	21	647887.59	2261440.97	
	22	647906.27	2261430.21	
	23	647911.18	2261435.49	
	24	647919.38	2261430.61	
	25	647932.23	2261422.92	
	26	647934.46	2261421.69	
	27	647940.40	2261431.92	
	28	647903.71	2261452.36	
	29	647908.16	2261460.02	
	30	647865.81	2261488.12	
	31	647838.62	2261501.92	
	32	647812.61	2261516.28	
	33	647844.99	2261554.35	
	34	647861.75	2261543.98	
	35	647862.25	2261544.91	
	36	647887.80	2261530.30	
	37	647887.88	2261530.45	
	38	647903.63	2261522.11	
	39	647912.07	2261517.14	
	40	647925.00	2261510.21	
	41	647928.05	2261507.57	
	42	647933.33	2261503.38	
	43	647970.03	2261482.94	
	44	647996.72	2261468.08	
	45	648013.78	2261458.58	
	46	648023.90	2261452.23	
	47	648029.85	2261448.49	
	48	648031.61	2261447.86	
	49	648051.72	2261436.59	
	50	648034.05	2261407.19	
	51	648043.56	2261400.77	
	52	648062.72	2261385.21	
	53	648062.84	2261383.45	
	54	648047.89	2261362.66	
	55	648031.08	2261337.71	
	56	648013.53	2261313.58	
	57	648012.25	2261313.30	
	58	648009.52	2261312.78	
	59	647990.03	2261327.00	
	60	647983.83	2261332.26	
	61	647981.73	2261329.49	
	62	647972.84	2261335.94	
	63	647970.48	2261332.37	
64	647997.81	2261313.53		
65	647998.48	2261313.98		
66	648008.90	2261306.41		

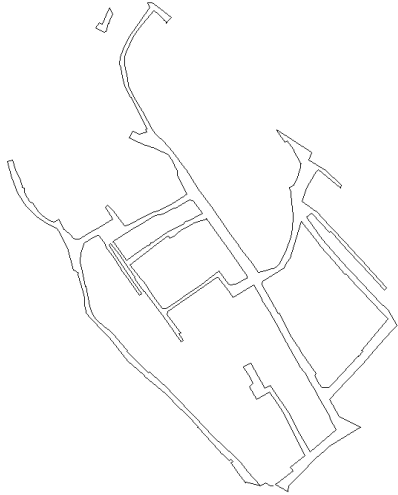
1	2	4	3	5
90	67	648043.10	2261280.29	
	68	648042.49	2261279.60	
	69	648056.98	2261269.36	
	70	648062.54	2261265.46	
	71	648063.57	2261266.71	
	72	648066.10	2261264.95	
	73	648079.11	2261255.69	
	74	648095.88	2261244.94	
	75	648111.69	2261231.97	
	76	648109.69	2261229.70	
	77	648092.81	2261240.23	
	78	648076.21	2261250.83	
	79	648060.27	2261262.07	
	80	648039.79	2261276.57	
	81	648037.11	2261273.56	
	82	648058.01	2261258.72	
	83	648074.07	2261247.21	
	84	648074.96	2261246.65	
	85	648075.26	2261246.47	
	86	648090.65	2261236.88	
	87	648106.52	2261225.53	
	88	648109.54	2261224.52	
	89	648110.03	2261224.46	
	90	648121.85	2261216.66	
	91	648123.02	2261213.70	
	92	648117.39	2261203.85	
	93	648113.98	2261197.34	
	94	648113.19	2261195.81	
	95	648112.35	2261194.88	
	96	648109.79	2261193.47	
	97	648097.64	2261189.43	
	98	648085.14	2261188.88	
	99	648071.64	2261191.36	
	100	648049.97	2261196.10	
	101	648050.07	2261196.63	
	102	648049.61	2261196.84	
	103	648021.72	2261202.77	
	104	648018.68	2261203.36	
	105	648015.31	2261204.42	
	106	648010.69	2261206.43	
	107	648006.09	2261209.25	
	108	648003.59	2261211.28	
	109	647997.22	2261217.35	
	110	647996.58	2261217.94	
	111	647990.54	2261224.73	
	112	647990.94	2261225.53	
	113	647991.07	2261225.66	
	114	647986.32	2261230.74	
115	647979.84	2261237.05		

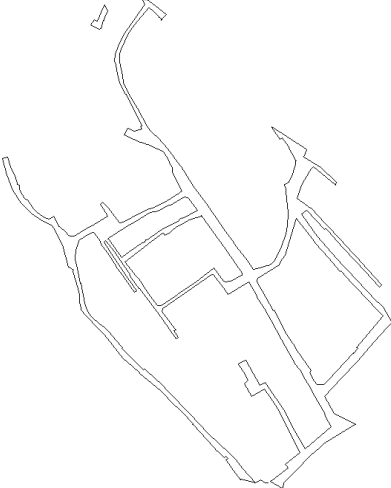
1	2	4	3	5
90	116	647968.85	2261246.77	
	117	647957.91	2261256.13	
	118	647956.64	2261254.99	
	119	647925.81	2261286.37	
	120	647927.62	2261288.26	
	121	647912.38	2261304.01	
	122	647904.72	2261312.40	
	123	647895.46	2261321.49	
	124	647862.77	2261352.55	
	125	647835.57	2261378.42	
	126	647806.06	2261408.42	
	127	647797.83	2261416.81	
	128	647784.79	2261427.79	
	129	647763.73	2261445.76	
	130	647768.62	2261453.12	
	131	647764.90	2261457.56	
	132	647763.72	2261459.56	
	133	647764.54	2261463.65	
	134	647769.27	2261425.19	
	135	647767.96	2261424.70	
	136	647782.39	2261414.57	
	137	647791.69	2261407.91	
	138	647796.83	2261403.57	
	139	647798.92	2261406.31	
	140	647801.94	2261404.02	
	141	647799.70	2261401.08	
	142	647809.77	2261392.19	
	143	647809.42	2261391.77	
	144	647810.12	2261391.17	
	145	647815.16	2261386.81	
	146	647847.76	2261356.68	
	147	647848.03	2261356.42	
	148	647848.53	2261356.94	
	149	647863.53	2261343.12	
	150	647863.28	2261342.86	
	151	647873.74	2261333.18	
	152	647873.24	2261332.64	
153	647896.81	2261310.78		
154	647896.24	2261310.17		
155	647911.84	2261292.94		
156	647921.10	2261280.69		
157	647921.45	2261280.72		
158	647936.41	2261264.02		
159	647941.96	2261257.81		
160	647946.91	2261253.50		
161	647968.85	2261246.77		
162	647957.91	2261256.13		
163	647956.64	2261254.99		
164	647925.81	2261286.37		

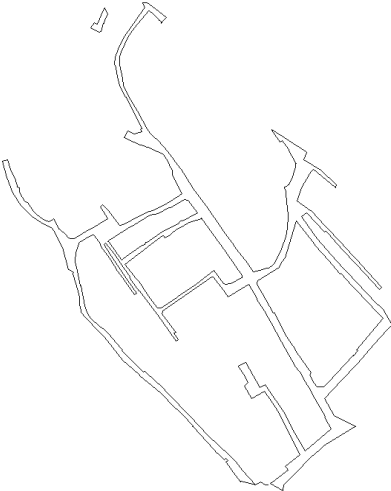
1	2	4	3	5
90	165	647951.63	2261249.90	
	166	647966.43	2261238.88	
	167	647976.89	2261229.49	
	168	647986.66	2261220.21	
	169	648002.03	2261205.54	
	170	648003.80	2261204.15	
	171	648012.26	2261197.44	
	172	648014.63	2261196.87	
	173	648022.78	2261194.86	
	174	648028.76	2261194.81	
	175	648032.88	2261194.77	
	176	648042.91	2261192.78	
	177	648066.65	2261185.03	
	178	648068.99	2261186.38	
	179	648073.38	2261179.80	
	180	648073.44	2261179.40	
	181	648104.60	2261170.24	
	182	648129.56	2261157.71	
	183	648133.03	2261155.47	
	184	648138.63	2261143.23	
	185	648149.54	2261127.32	
	186	648165.24	2261111.87	
	187	648182.96	2261099.77	
	188	648205.21	2261091.02	
	189	648228.43	2261084.56	
	190	648231.00	2261092.57	
	191	648217.65	2261097.00	
	192	648204.12	2261103.00	
	193	648194.18	2261106.20	
	194	648191.43	2261105.66	
	195	648190.88	2261109.39	
	196	648188.32	2261109.26	
	197	648185.59	2261109.80	
	198	648183.56	2261110.57	
199	648180.29	2261111.94		
200	648175.59	2261114.70		
201	648173.04	2261116.12		
202	648170.60	2261117.81		
203	648169.76	2261121.36		
204	648160.07	2261127.21		
205	648155.79	2261130.83		
206	648151.85	2261134.75		
207	648148.19	2261138.98		
208	648145.23	2261143.67		
209	648142.74	2261148.63		
210	648142.23	2261151.37		
211	648143.27	2261153.92		
212	648144.19	2261155.71		
213	648145.89	2261158.44		

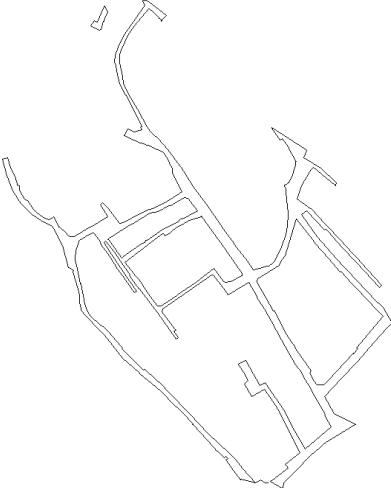
1	2	4	3	5
90	214	648141.34	2261161.14	
	215	648134.83	2261164.64	
	216	648132.00	2261165.71	
	217	648130.22	2261167.28	
	218	648123.69	2261174.67	
	219	648119.30	2261179.56	
	220	648117.88	2261181.89	
	221	648117.48	2261184.77	
	222	648117.66	2261187.66	
	223	648130.05	2261207.73	
	224	648131.80	2261210.75	
	225	648135.05	2261216.36	
	226	648146.52	2261235.16	
	227	648156.66	2261228.82	
	228	648163.12	2261224.40	
	229	648166.34	2261228.03	
	230	648158.28	2261236.64	
	231	648136.54	2261252.59	
	232	648137.92	2261257.62	
	233	648142.17	2261265.68	
	234	648146.93	2261274.28	
	235	648147.42	2261275.15	
	236	648156.19	2261290.98	
	237	648157.56	2261298.87	
	238	648166.07	2261316.86	
	239	648173.61	2261328.04	
	240	648179.47	2261336.73	
	241	648182.34	2261340.99	
	242	648209.26	2261327.72	
	243	648216.37	2261326.95	
	244	648222.63	2261323.56	
	245	648224.18	2261322.71	
	246	648224.66	2261323.24	
	247	648231.77	2261318.54	
	248	648238.56	2261314.82	
	249	648242.18	2261306.18	
	250	648246.56	2261296.24	
	251	648248.44	2261292.00	
	252	648248.58	2261291.68	
	253	648248.91	2261290.93	
	254	648252.38	2261282.74	
255	648252.43	2261281.53		
256	648256.71	2261272.16		
257	648262.54	2261258.41		
258	648272.06	2261263.32		
259	648271.10	2261265.84		
260	648268.46	2261273.85		
261	648271.50	2261283.45		

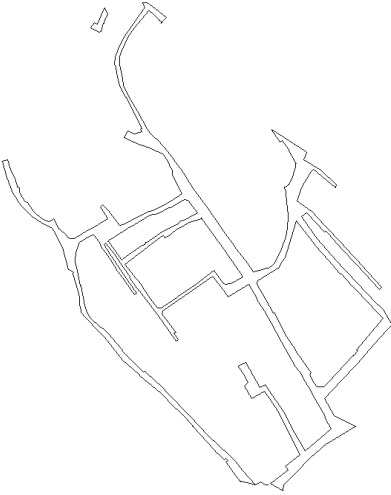
1	2	4	3	5
90	262	648274.54	2261282.32	
	263	648275.17	2261284.32	
	264	648300.09	2261271.99	
	265	648321.21	2261261.68	
	266	648320.46	2261260.92	
	267	648329.29	2261256.33	
	268	648329.50	2261256.69	
	269	648335.60	2261253.37	
	270	648335.51	2261253.16	
	271	648337.83	2261252.16	
	272	648345.19	2261249.80	
	273	648352.12	2261248.58	
	274	648355.68	2261247.44	
	275	648363.49	2261246.90	
	276	648368.42	2261244.36	
	277	648377.78	2261245.89	
	278	648389.67	2261250.53	
	279	648391.33	2261251.19	
	280	648403.48	2261256.77	
	281	648409.19	2261259.87	
	282	648412.43	2261262.18	
	283	648429.69	2261274.39	
	284	648449.65	2261288.00	
	285	648455.93	2261284.90	
	286	648456.56	2261291.15	
	287	648447.72	2261303.52	
	288	648435.60	2261318.60	
	289	648429.90	2261313.70	
	290	648427.21	2261311.38	
	291	648428.44	2261311.01	
	292	648430.63	2261309.23	
	293	648431.46	2261308.77	
	294	648432.03	2261308.12	
	295	648433.20	2261307.21	
	296	648441.47	2261298.61	
	297	648443.40	2261295.85	
	298	648444.97	2261293.35	
	299	648420.28	2261273.54	
	300	648410.05	2261266.40	
301	648401.98	2261261.27		
302	648391.91	2261256.97		
303	648388.12	2261255.37		
304	648386.29	2261254.40		
305	648385.08	2261254.09		
306	648379.19	2261252.52		
307	648373.79	2261252.16		
308	648367.71	2261252.11		
309	648347.06	2261256.05		

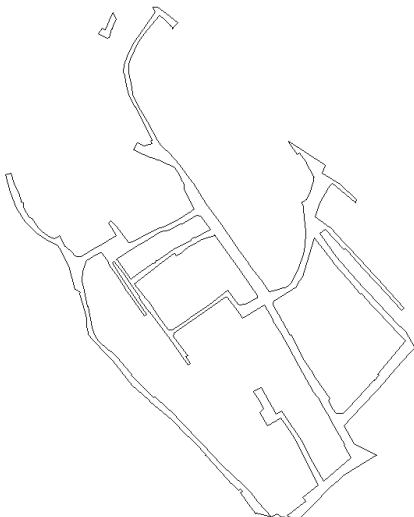
1	2	4	3	5
90	310	648337.86	2261257.62	
	311	648316.72	2261268.34	
	312	648301.06	2261277.45	
	313	648274.98	2261291.52	
	314	648268.56	2261295.46	
	315	648264.23	2261300.92	
	316	648258.92	2261307.59	
	317	648242.20	2261320.48	
	318	648219.61	2261337.74	
	319	648216.87	2261339.68	
	320	648190.04	2261356.93	
	321	648164.74	2261376.09	
	322	648131.47	2261398.30	
	323	648121.01	2261406.14	
	324	648119.69	2261406.94	
	325	648111.41	2261413.09	
	326	648111.09	2261413.11	
	327	648103.01	2261418.80	
	328	648092.09	2261427.28	
	329	648086.44	2261431.89	
	330	648069.98	2261442.57	
	331	648071.30	2261447.63	
	332	648072.39	2261451.84	
	333	648075.24	2261461.57	
	334	648075.85	2261464.72	
	335	648078.96	2261469.03	
	336	648081.69	2261472.22	
	337	648086.60	2261476.02	
	338	648099.53	2261481.83	
	339	648100.23	2261481.35	
	340	648120.57	2261488.80	
	341	648132.66	2261491.86	
	342	648150.94	2261492.80	
	343	648151.30	2261492.82	
	344	648151.88	2261492.60	
	345	648181.68	2261489.60	
	346	648186.07	2261488.89	
	347	648190.81	2261487.44	
348	648191.34	2261487.28		
349	648193.06	2261489.81		
350	648193.58	2261491.34		
351	648195.34	2261493.47		
352	648203.52	2261498.08		
353	648220.30	2261503.33		
354	648225.48	2261503.19		
355	648225.74	2261503.57		
356	648226.40	2261503.16		
357	648227.09	2261503.14		
358	648236.12	2261498.19		

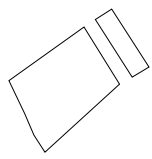
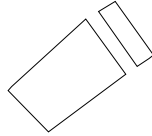
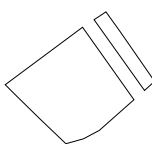
1	2	4	3	5
90	359	648238.09	2261497.10	
	360	648241.75	2261494.61	
	361	648245.30	2261493.84	
	362	648258.50	2261484.32	
	363	648256.45	2261480.36	
	364	648273.82	2261468.69	
	365	648274.17	2261469.52	
	366	648242.46	2261517.69	
	367	648241.49	2261518.90	
	368	648231.31	2261514.29	
	369	648215.75	2261538.58	
	370	648194.80	2261561.53	
	371	648190.88	2261560.64	
	372	648216.68	2261528.02	
	373	648214.75	2261526.04	
	374	648210.67	2261523.26	
	375	648190.33	2261511.82	
	376	648171.70	2261504.90	
	377	648158.20	2261524.67	
	378	648157.63	2261525.38	
	379	648135.48	2261545.73	
	380	648131.18	2261549.85	
	381	648114.69	2261565.64	
	382	648092.27	2261585.88	
	383	648088.10	2261589.49	
	384	648070.00	2261605.70	
	385	648047.81	2261626.03	
	386	648044.87	2261623.11	
	387	648056.43	2261612.21	
	388	648056.68	2261611.96	
	389	648080.27	2261589.71	
	390	648084.64	2261585.60	
	391	648112.61	2261560.59	
	392	648114.85	2261558.59	
	393	648128.58	2261546.64	
	394	648127.06	2261544.74	
	395	648155.05	2261518.74	
	396	648149.03	2261511.13	
	397	648117.93	2261533.38	
	398	648086.36	2261561.23	
399	648073.42	2261573.06		
400	648069.05	2261577.17		
401	648025.75	2261617.73		
402	648018.31	2261625.33		
403	648016.12	2261627.55		
404	647994.15	2261640.24		
405	647986.68	2261633.52		
406	647966.26	2261615.63		
407	647937.51	2261590.67		

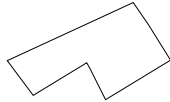

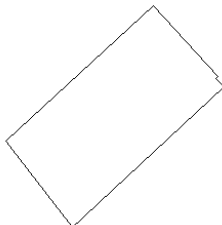
1	2	4	3	5
90	408	647914.20	2261568.76	
	409	647900.34	2261555.69	
	410	647888.19	2261544.27	
	411	647863.98	2261557.60	
	412	647857.83	2261570.06	
	413	647848.23	2261588.77	
	414	647844.24	2261582.02	
	415	647842.67	2261579.37	
	416	647828.25	2261555.03	
	417	648143.00	2261504.57	
	418	648090.30	2261487.91	
	419	648084.94	2261484.39	
	420	648076.19	2261480.15	
	421	648057.34	2261449.21	
	422	648054.74	2261448.40	
	423	648052.22	2261447.63	
	424	648051.61	2261447.98	
	425	648039.39	2261454.98	
	426	648011.02	2261471.18	
	427	648011.49	2261471.92	
	428	647990.04	2261484.12	
	429	647977.43	2261490.25	
	430	647970.86	2261494.55	
	431	647960.04	2261501.47	
	432	647954.08	2261505.27	
	433	647924.96	2261525.39	
	434	647922.03	2261523.52	
	435	647912.10	2261528.81	
	436	647910.69	2261529.91	
	437	647905.14	2261533.64	
	438	647904.69	2261543.77	
	439	647912.18	2261550.92	
	440	647950.41	2261585.38	
	441	647949.93	2261585.83	
	442	647956.78	2261592.04	
	443	647958.42	2261589.90	
	444	648003.28	2261627.39	
	445	648014.83	2261616.62	
	446	648024.34	2261607.64	
	447	648026.56	2261605.61	
	448	648044.77	2261588.87	
	449	648048.19	2261585.69	
	450	648050.40	2261583.65	
	451	648067.95	2261567.37	
	452	648067.25	2261566.40	
	453	648085.96	2261550.45	
	454	648098.11	2261540.08	
	455	648107.56	2261532.02	
456	648113.43	2261527.02		

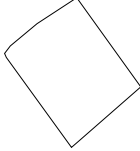
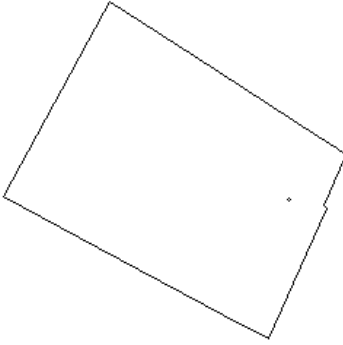
1	2	4	3	5
90	457	648146.94	2261368.97	
	458	648146.64	2261368.12	
	459	648141.03	2261351.46	
	460	648139.60	2261349.19	
	461	648133.81	2261338.96	
	462	648130.18	2261332.93	
	463	648126.10	2261327.72	
	464	648122.19	2261322.73	
	465	648118.47	2261316.94	
	466	648122.35	2261314.23	
	467	648119.84	2261310.52	
	468	648105.89	2261292.43	
	469	648102.02	2261287.41	
	470	648083.46	2261263.48	
	471	648082.10	2261261.49	
	472	648081.08	2261259.85	
	473	648075.40	2261263.75	
	474	648146.94	2261368.97	
	475	648146.64	2261368.12	
	476	648141.03	2261351.46	
	477	648139.60	2261349.19	
	478	648133.81	2261338.96	
	479	648130.18	2261332.93	
	480	648126.10	2261327.72	
	481	648122.19	2261322.73	
	482	648118.47	2261316.94	
	483	648122.35	2261314.23	
	484	648119.84	2261310.52	
	485	648105.89	2261292.43	
	486	648102.02	2261287.41	
	487	648083.46	2261263.48	
	488	648082.10	2261261.49	
	457	648081.08	2261259.85	
	458	648075.40	2261263.75	
	459	648146.94	2261368.97	
	460	648146.64	2261368.12	
	461	648141.03	2261351.46	
	462	648139.60	2261349.19	
	463	648133.81	2261338.96	
	464	648130.18	2261332.93	
	465	648126.10	2261327.72	
	466	648122.19	2261322.73	
	467	648118.47	2261316.94	
468	648122.35	2261314.23		
469	648119.84	2261310.52		
470	648105.89	2261292.43		
471	648102.02	2261287.41		
472	648083.46	2261263.48		
473	648082.10	2261261.49		

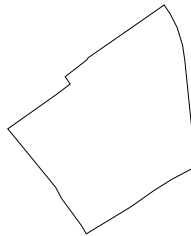
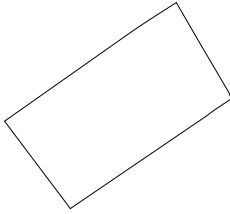
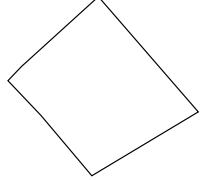

1	2	4	3	5
90	474	648068.91	2261268.65	
	475	648060.99	2261274.97	
	476	648056.15	2261279.24	
	477	648034.87	2261293.74	
	478	648017.82	2261306.46	
	479	648018.00	2261311.00	
	480	648033.23	2261333.19	
	481	648033.43	2261333.47	
	482	648034.70	2261335.33	
	483	648052.33	2261360.99	
	484	648071.74	2261386.74	
	485	648053.61	2261400.04	
	486	648052.25	2261402.39	
	487	648052.03	2261404.97	
	488	648053.01	2261407.28	
	489	648053.01	2261411.08	
	490	648056.89	2261418.19	
	491	648061.52	2261427.25	
	492	648065.04	2261427.35	
	493	648098.84	2261403.10	
	494	648124.65	2261384.60	
	495	648154.61	2261362.85	
	496	648172.96	2261349.21	
	497	648173.68	2261344.69	
	498	648164.16	2261328.38	
	499	648163.87	2261328.29	
	500	648163.78	2261328.16	
	501	648164.12	2261327.95	
	502	648162.53	2261325.54	
	503	648161.68	2261323.18	
	504	648157.44	2261315.10	
	505	648154.01	2261307.47	
	506	648151.24	2261296.05	
	507	648151.06	2261295.75	
508	648135.47	2261269.74		
509	648132.15	2261264.34		
510	648118.96	2261242.86		
511	648117.03	2261239.62		
512	648116.84	2261239.31		
513	648116.42	2261238.60		
514	648113.81	2261235.60		
515	648112.13	2261236.99		
516	648091.58	2261251.76		
517	648087.44	2261254.99		
518	648092.30	2261262.00		
519	648106.86	2261283.20		
520	648108.07	2261285.18		
521	648109.23	2261287.97		
522	648112.64	2261289.73		

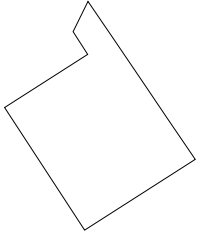
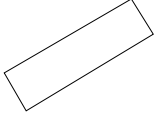
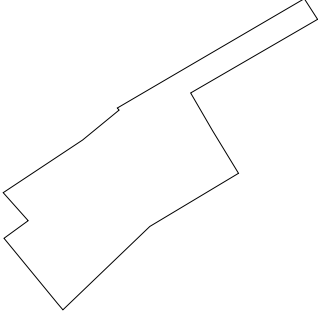
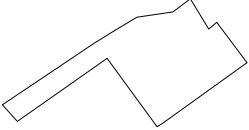
1	2	4	3	5
90	523	648112.40	2261291.52	
	524	648125.18	2261309.88	
	525	648126.91	2261312.93	
	526	648139.95	2261336.66	
	527	648142.51	2261337.88	
	528	648144.43	2261341.07	
	529	648142.99	2261342.27	
	530	648440.98	2261235.77	
	531	648430.55	2261231.33	
	532	648426.95	2261229.52	
	533	648426.80	2261229.48	
	534	648426.34	2261229.13	
	535	648415.35	2261226.18	
	536	648414.38	2261222.80	
	537	648420.23	2261210.83	
	538	648427.54	2261215.94	
	539	648425.57	2261219.62	
	540	648425.41	2261220.10	
	541	648446.18	2261229.38	
	542	648449.01	2261230.54	

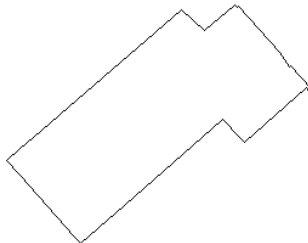
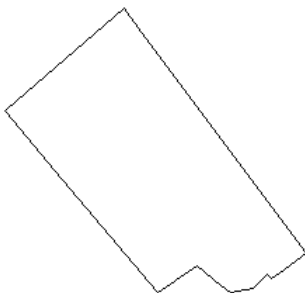
1	2	4	3	5
91	1	648075.26	2261246.47	
	2	648074.96	2261246.02	
	3	648074.67	2261246.21	
	4	648074.96	2261246.65	
	5	648074.07	2261247.21	
	6	648054.47	2261225.65	
	7	648059.39	2261222.42	
	8	648065.64	2261219.72	
	9	648066.94	2261219.09	
	10	648072.25	2261216.61	
	11	648075.11	2261215.20	
	12	648090.65	2261236.88	
	1	648079.11	2261255.69	
	2	648076.21	2261250.83	
	3	648092.81	2261240.23	
	4	648095.88	2261244.94	
92	1	648058,01	2261258,72	
	2	648074,07	2261247,21	
	3	648054,47	2261225,65	
	4	648053,27	2261224,69	
	5	648047,46	2261230,42	
	6	648041,38	2261236,41	
	7	648063,57	2261266,71	
	8	648066,10	2261264,95	
	9	648079,11	2261255,69	
	10	648076,21	2261250,83	
	11	648060,27	2261262,07	
	12	648062,54	2261265,46	
93	1	648037,11	2261273,56	
	2	648058,01	2261258,72	
	3	648041,38	2261236,41	
	4	648038,08	2261239,69	
	5	648031,43	2261246,57	
	6	648024,49	2261253,78	
	7	648024,37	2261254,05	
	8	648025,78	2261258,97	
	9	648028,26	2261263,60	
	10	648042,49	2261279,60	
	11	648056,98	2261269,36	
	12	648062,54	2261265,46	
	13	648060,27	2261262,07	
	14	648039,79	2261276,57	

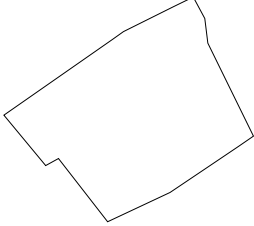
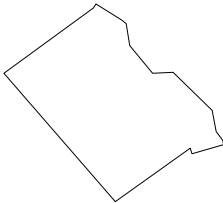
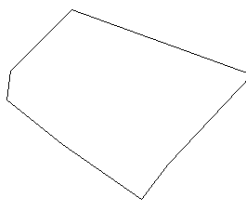


1	2	4	3	5
94	1	648146,42	2261187,95	
	2	648163,12	2261224,40	
	3	648156,66	2261228,82	
	4	648146,52	2261235,16	
	5	648135,05	2261216,36	
	6	648144,26	2261211,77	
	7	648145,69	2261210,92	
	8	648144,92	2261209,57	
	9	648136,28	2261195,39	
95	1	647820.19	2261543.30	
	2	647819.54	2261551.72	
	3	647817.55	2261577.43	
	4	647815.25	2261614.20	
	5	647813.14	2261617.50	
	6	647810.20	2261620.26	
	7	647798.11	2261619.53	
	8	647794.48	2261615.62	
	9	647797.78	2261596.54	
	10	647801.25	2261575.91	
	11	647802.65	2261574.07	
	12	647803.07	2261571.36	
	13	647806.36	2261550.28	
	14	647806.63	2261548.27	
	15	647814.38	2261536.56	
	16	647814.07	2261598.90	
	17	647814.27	2261599.18	
	18	647814.55	2261598.98	
	19	647814.35	2261598.70	
97	1	648044.77	2261588.87	
	2	648026.56	2261605.61	
	3	648026.03	2261605.04	
	4	648023.77	2261607.02	
	5	647990.49	2261571.13	
	6	647989.47	2261570.02	
	7	647987.53	2261567.94	
	8	647992.43	2261564.19	
	9	648009.80	2261550.87	

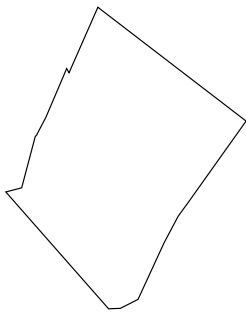
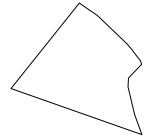
1	2	4	3	5
98	1	648124,65	2261384,60	
	2	648098,84	2261403,10	
	3	648083,75	2261385,91	
	4	648083,09	2261385,15	
	5	648081,27	2261383,08	
	6	648107,36	2261364,23	
	7	648108,48	2261363,74	
	8	648110,69	2261365,48	
	9	648117,15	2261373,20	
	10	648124,14	2261383,82	
99	1	648484.40	2261190.29	
	2	648486.32	2261191.35	
	3	648476.54	2261206.49	
	4	648461.86	2261229.20	
	5	648459.73	2261232.50	
	6	648458.64	2261234.19	
	7	648449.56	2261230.19	
	8	648449.01	2261230.54	
	9	648446.18	2261229.38	
	10	648425.41	2261220.10	
	11	648425.57	2261219.62	
	12	648427.54	2261215.94	
	13	648441.85	2261189.16	
	14	648451.12	2261171.83	
	15	648450.56	2261223.54	
	16	648450.36	2261223.83	
	17	648450.64	2261224.02	
	18	648450.84	2261223.73	

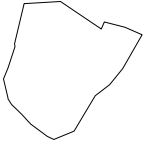
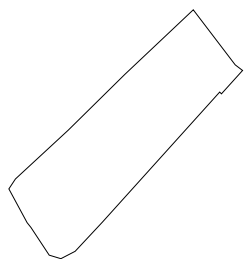
1	2	4	3	5
100	1	648197.74	2261483.64	
	2	648195.25	2261485.29	
	3	648191.34	2261487.28	
	4	648191.65	2261486.06	
	5	648191.19	2261485.94	
	6	648190.81	2261487.44	
	7	648186.07	2261488.89	
	8	648181.68	2261489.60	
	9	648151.88	2261492.60	
	10	648151.30	2261492.82	
	11	648150.94	2261492.80	
	12	648147.25	2261485.76	
	13	648143.93	2261480.49	
	14	648139.35	2261474.11	
	15	648131.55	2261461.17	
	16	648133.99	2261459.58	
	17	648141.70	2261453.95	
	18	648144.90	2261452.21	
	19	648160.88	2261439.21	
	20	648161.90	2261438.43	
	21	648171.86	2261452.61	
	22	648174.78	2261456.35	
	23	648176.94	2261455.05	
	24	648181.74	2261461.28	
101	1	648190,04	2261356,93	
	2	648215,17	2261392,71	
	3	648217,39	2261395,83	
	4	648220,27	2261400,31	
	5	648224,32	2261406,63	
	6	648212,61	2261413,54	
	7	648198,38	2261421,85	
	8	648196,60	2261422,52	
	9	648193,08	2261417,48	
	10	648191,70	2261415,50	
	11	648164,74	2261376,09	
102	1	648062.82	2261642.46	
	2	648038.12	2261663.93	
	3	648024.35	2261641.15	
	4	648037.36	2261630.16	
	5	648044.87	2261623.11	
	6	648047.81	2261626.03	
103	1	648084,64	2261585,60	
	2	648080,27	2261589,71	
	3	648069,05	2261577,17	
	4	648073,42	2261573,06	

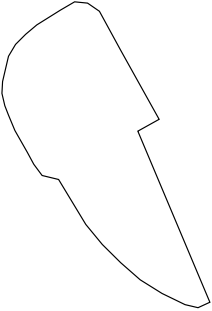
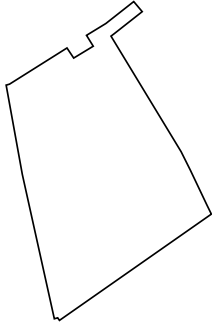
1	2	4	3	5
104	1	648076,19	2261480,15	
	2	648084,94	2261484,39	
	3	648074,29	2261491,63	
	4	648060,19	2261501,23	
	5	648051,60	2261507,07	
	6	648039,24	2261515,48	
	7	648018,76	2261483,37	
	8	648046,08	2261465,61	
	9	648054,27	2261460,28	
	10	648060,84	2261470,57	
	11	648069,56	2261484,23	
105	1	648002,53	2261415,55	
	2	648023,90	2261452,23	
	3	648013,78	2261458,58	
	4	647991,66	2261421,86	
106	1	648029,85	2261448,49	
	2	648023,90	2261452,23	
	3	648002,53	2261415,55	
	4	647991,66	2261421,86	
	5	647979,35	2261429,38	
	6	647963,94	2261403,65	
	7	647939,79	2261378,53	
	8	647941,65	2261377,01	
	9	647960,52	2261361,55	
	10	647965,58	2261368,47	
	11	647973,69	2261361,24	
	12	647988,99	2261384,21	
	13	647997,61	2261394,82	
	14	647998,27	2261394,35	
	15	648008,58	2261412,03	
107	1	648073.37	2261303.79	
	2	648073.59	2261303.62	
	3	648073.38	2261303.35	
	4	648073.17	2261303.52	
	5	648056.15	2261279.24	
	6	648060.99	2261274.97	
	7	648061.74	2261276.13	
	8	648079.09	2261301.96	
	9	648079.40	2261302.47	
	10	648082.15	2261306.98	
	11	648086.39	2261313.93	
	12	648087.89	2261324.31	
	13	648091.68	2261329.44	
	14	648091.42	2261329.59	
	15	648082.92	2261334.74	
	16	648084.88	2261337.11	
	17	648073.14	2261345.86	
	18	648055.67	2261321.43	
	19	648054.57	2261319.77	
	20	648074.46	2261305.35	

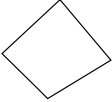
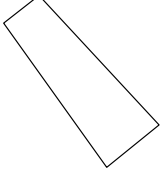
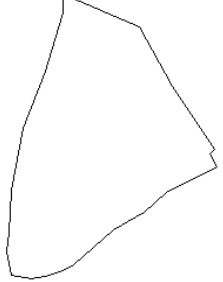
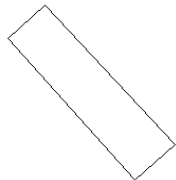
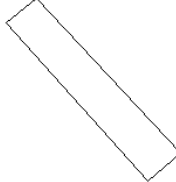
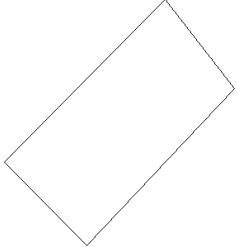
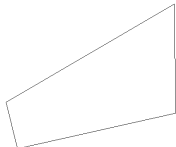
1	2	4	3	5
108	1	647810.12	2261391.17	
	2	647809.42	2261391.77	
	3	647809.77	2261392.19	
	4	647799.70	2261401.08	
	5	647799.65	2261401.01	
	6	647796.63	2261403.30	
	7	647796.83	2261403.57	
	8	647791.69	2261407.91	
	9	647791.30	2261407.35	
	10	647791.92	2261406.85	
	11	647779.99	2261393.42	
	12	647780.86	2261392.62	
	13	647785.06	2261388.75	
	14	647766.31	2261367.17	
	15	647758.03	2261357.63	
	16	647759.38	2261356.44	
	17	647773.04	2261344.35	
	18	647776.19	2261341.57	
	19	647778.55	2261344.31	
	20	647781.20	2261347.38	
	21	647809.07	2261379.74	
	22	647804.37	2261384.60	
109	1	647817.12	2261439.35	
	2	647816.25	2261440.02	
	3	647813.55	2261442.14	
	4	647798.90	2261452.90	
	5	647771.14	2261473.93	
	6	647767.50	2261468.89	
	7	647766.45	2261467.23	
	8	647767.04	2261466.48	
	9	647764.54	2261463.65	
	10	647763.72	2261459.56	
	11	647764.90	2261457.56	
	12	647768.62	2261453.12	
	13	647763.73	2261445.76	
	14	647784.79	2261427.79	
	15	647797.83	2261416.81	
	16	647799.70	2261419.14	

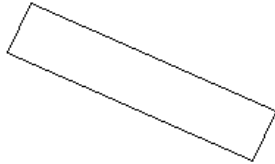
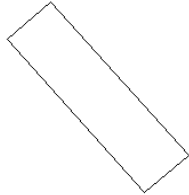
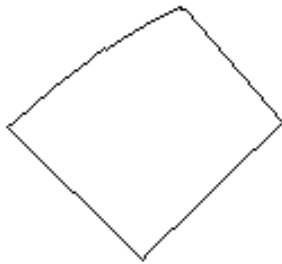
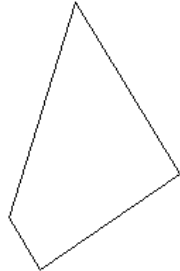
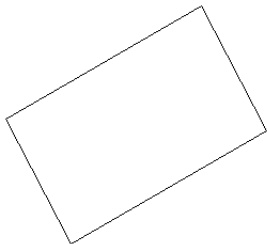
1	2	4	3	5
110	1	648222,63	2261323,56	
	2	648216,37	2261326,95	
	3	648209,26	2261327,72	
	4	648182,34	2261340,99	
	5	648179,47	2261336,73	
	6	648173,61	2261328,04	
	7	648166,07	2261316,86	
	8	648157,56	2261298,87	
	9	648175,91	2261284,56	
	10	648173,78	2261280,93	
	11	648188,40	2261268,77	
	12	648210,39	2261300,35	
	13	648212,53	2261303,33	
	14	648219,78	2261317,85	
111	1	648343,02	2261389,62	
	2	648338,36	2261397,12	
	3	648337,39	2261398,42	
	4	648331,00	2261399,49	
	5	648322,99	2261406,06	
	6	648323,21	2261412,00	
	7	648312,14	2261423,29	
	8	648306,14	2261424,53	
	9	648303,57	2261426,37	
	10	648302,29	2261426,69	
	11	648299,55	2261417,49	
	12	648301,31	2261416,93	
	13	648285,70	2261395,24	
	14	648322,94	2261363,03	
	15	648341,94	2261388,87	
112	1	647764.11	2261485.60	
	2	647781.61	2261503.14	
	3	647763.15	2261554.54	
	4	647738.04	2261530.97	
	5	647737.69	2261530.69	
	6	647727.82	2261522.81	
	7	647743.31	2261500.31	
	8	647756.12	2261484.69	
113	1	648385,08	2261254,09	
	2	648380,83	2261263,37	
	3	648379,73	2261269,37	
	4	648374,37	2261262,03	
	5	648373,79	2261252,16	
	6	648379,19	2261252,52	
114	1	648347,06	2261256,05	
	2	648352,57	2261293,79	
	3	648350,50	2261294,20	
	4	648346,31	2261276,05	
	5	648337,86	2261257,62	

1	2	4	3	5
115	1	648454.26	2261242.53	
	2	648429.69	2261274.39	
	3	648412.43	2261262.18	
	4	648409.19	2261259.87	
	5	648403.48	2261256.77	
	6	648391.33	2261251.19	
	7	648389.46	2261247.44	
	8	648389.29	2261244.90	
	9	648414.38	2261222.80	
	10	648415.35	2261226.18	
	11	648426.34	2261229.13	
	12	648426.80	2261229.48	
	13	648426.95	2261229.52	
	14	648430.55	2261231.33	
	15	648440.98	2261235.77	
	16	648440.11	2261236.40	
116	1	648444.97	2261293.35	
	2	648443.40	2261295.85	
	3	648441.47	2261298.61	
	4	648433.20	2261307.21	
	5	648432.03	2261308.12	
	6	648431.46	2261308.77	
	7	648430.63	2261309.23	
	8	648428.44	2261311.01	
	9	648427.21	2261311.38	
	10	648427.01	2261311.22	
	11	648423.35	2261307.59	
	12	648420.76	2261307.51	
	13	648412.75	2261309.45	
	14	648407.59	2261311.37	
	15	648406.94	2261311.61	
	16	648420.28	2261273.54	
	1	648430.60	2261283.17	
	2	648430.40	2261283.46	
	3	648430.67	2261283.65	
	4	648430.88	2261283.38	

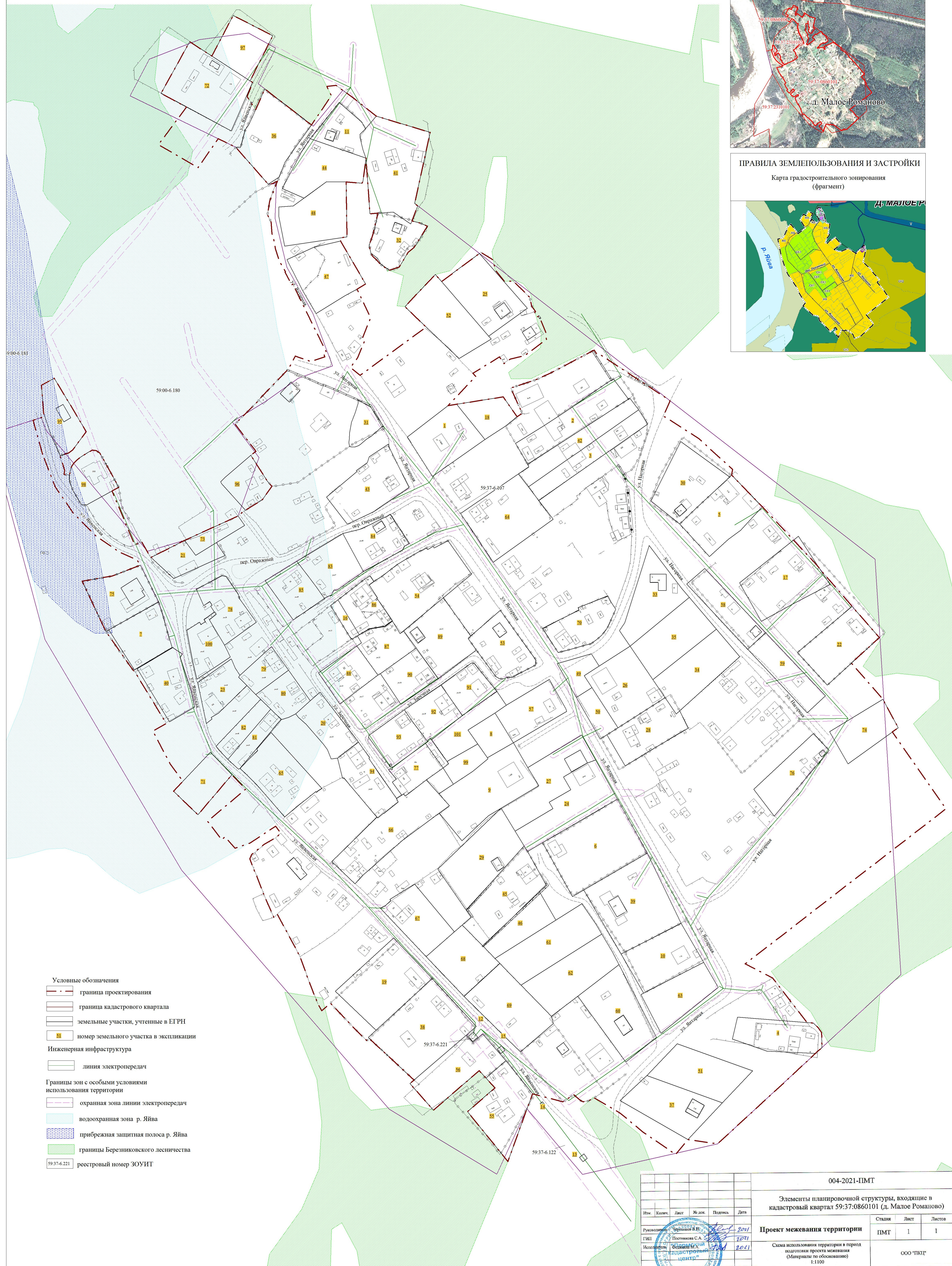
1	2	4	3	5
117	1	648369.52	2261319.63	
	2	648369.53	2261319.97	
	3	648370.18	2261330.17	
	4	648362.12	2261342.05	
	5	648364.23	2261342.86	
	6	648362.66	2261348.81	
	7	648360.55	2261353.35	
	8	648349.67	2261346.63	
	9	648345.98	2261344.35	
	10	648342.81	2261340.26	
	11	648332.76	2261334.25	
	12	648330.61	2261327.59	
	13	648331.62	2261326.17	
	14	648331.20	2261326.15	
	15	648334.60	2261321.48	
	16	648337.38	2261318.94	
	17	648340.25	2261315.97	
	18	648341.92	2261314.91	
	19	648342.16	2261314.93	
	20	648347.73	2261313.65	
	21	648350.89	2261314.90	
	22	648357.06	2261316.92	
	23	648357.82	2261316.79	
118	1	648366.54	2261323.08	
	2	648366.66	2261323.40	
	3	648366.98	2261323.29	
	4	648366.86	2261322.96	
	1	647974.55	2261577.57	
	2	647958.42	2261589.90	
	3	647956.78	2261592.04	
	4	647949.93	2261585.83	
	5	647950.41	2261585.38	
	6	647912.18	2261550.92	
	7	647904.69	2261543.77	
	8	647905.14	2261533.64	
	9	647910.69	2261529.91	
	10	647912.10	2261528.81	
11	647922.03	2261523.52		
12	647924.96	2261525.39		
13	647939.29	2261540.83		
14	647955.62	2261557.54		

1	2	4	3	5
119	1	648182.66	2261143.00	
	2	648180.11	2261138.40	
	3	648143.27	2261153.92	
	4	648142.23	2261151.37	
	5	648142.74	2261148.63	
	6	648145.23	2261143.67	
	7	648148.19	2261138.98	
	8	648151.85	2261134.75	
	9	648155.79	2261130.83	
	10	648160.07	2261127.21	
	11	648169.76	2261121.36	
	12	648170.60	2261117.81	
	13	648173.04	2261116.12	
	14	648175.59	2261114.70	
	15	648180.29	2261111.94	
	16	648183.56	2261110.57	
	17	648185.59	2261109.80	
	18	648188.32	2261109.26	
	19	648190.88	2261109.39	
	20	648193.46	2261109.93	
	21	648196.31	2261110.61	
	22	648198.87	2261112.15	
	23	648200.94	2261114.26	
	24	648203.04	2261116.74	
	25	648206.22	2261121.73	
	26	648207.99	2261124.86	
	27	648207.69	2261127.69	
	28	648205.89	2261130.16	
	29	648197.60	2261134.74	
120	1	648097.65	2261208.14	
	2	648096.11	2261209.34	
	3	648092.86	2261205.18	
	4	648092.47	2261204.66	
	5	648075.11	2261215.20	
	6	648072.25	2261216.61	
	7	648066.94	2261219.09	
	8	648065.64	2261219.72	
	9	648049.61	2261196.84	
	10	648050.07	2261196.63	
	11	648049.97	2261196.10	
	12	648071.64	2261191.36	
	13	648085.14	2261188.88	
	14	648085.24	2261189.39	
	15	648090.74	2261198.08	
	16	648089.11	2261199.10	
	17	648090.99	2261202.04	
	18	648092.54	2261201.00	
	19	648094.41	2261203.85	

1	2	4	3	5
121	1	648025.75	2261617.73	
	2	648037.36	2261630.16	
	3	648024.35	2261641.15	
	4	648016.12	2261627.55	
	5	648018.31	2261625.33	
122	1	648155.05	2261518.74	
	2	648127.06	2261544.74	
	3	648117.93	2261533.38	
	4	648149.03	2261511.13	
123	1	648242.18	2261306.18	
	2	648238.56	2261314.82	
	3	648231.77	2261318.54	
	4	648224.66	2261323.24	
	5	648224.18	2261322.71	
	6	648222.63	2261323.56	
	7	648219.78	2261317.85	
	8	648217.47	2261315.30	
	9	648215.49	2261311.95	
	10	648211.53	2261307.38	
	11	648210.91	2261306.20	
	12	648210.24	2261304.24	
	13	648210.02	2261302.59	
	14	648210.39	2261300.35	
	15	648213.07	2261299.88	
	16	648215.06	2261300.13	
	17	648220.04	2261300.43	
	18	648226.99	2261301.72	
	19	648233.45	2261304.22	
	20	648240.15	2261306.26	
124	1	648026.56	2261605.61	
	2	648024.34	2261607.64	
	3	648023.77	2261607.02	
	4	648026.03	2261605.04	
125	1	648050.40	2261583.65	
	2	648048.19	2261585.69	
	3	648047.80	2261585.23	
	4	648050.04	2261583.23	
126	1	648003.80	2261204.15	
	2	648002.03	2261205.54	
	3	647998.92	2261202.58	
	4	648000.58	2261200.92	
127	1	648032.88	2261194.77	
	2	648028.76	2261194.81	
	3	648027.42	2261188.84	
	4	648029.18	2261188.42	

1	2	4	3	5
128	1	648248.91	2261290.93	
	2	648247.69	2261293.69	
	3	648247.13	2261293.43	
	4	648248.36	2261290.67	
129	1	648114.85	2261558.59	
	2	648112.61	2261560.59	
	3	648112.05	2261559.95	
	4	648114.30	2261557.96	
130	1	647956.64	2261254.99	
	2	647957.91	2261256.13	
	3	647965.92	2261265.48	
	4	647970.63	2261271.61	
	5	647975.27	2261277.39	
	6	647974.77	2261277.84	
	7	647975.34	2261278.50	
	8	647977.37	2261281.54	
	9	647980.63	2261287.27	
	10	647984.71	2261295.30	
	11	647984.69	2261295.50	
	12	647984.43	2261295.57	
	13	647984.39	2261296.69	
	14	647957.72	2261319.07	
	15	647944.45	2261305.45	
	16	647938.39	2261299.23	
	17	647927.62	2261288.26	
	18	647925.81	2261286.37	
131	1	648054.74	2261448.40	
	2	648052.73	2261449.62	
	3	648051.61	2261447.98	
	4	648052.22	2261447.63	
132	1	648131.98	2261206.72	
	2	648133.73	2261209.75	
	3	648131.80	2261210.75	
	4	648130.05	2261207.73	

ПРОЕКТ МЕЖЕВАНИЯ ТЕРРИТОРИИ
 на элементы планировочной структуры, входящие в
 кадастровый квартал 59:37:0860101 (д. Малое Романово)
СХЕМА ИСПОЛЬЗОВАНИЯ ТЕРРИТОРИИ В ПЕРИОД ПОДГОТОВКИ ПРОЕКТА МЕЖЕВАНИЯ



- Условные обозначения**
- граница проектирования
 - граница кадастрового квартала
 - земельные участки, учтенные в ЕГРН
 - номер земельного участка в экспликации
- Инженерная инфраструктура**
- линия электропередач
- Границы зон с особыми условиями использования территории**
- охранный зона линии электропередач
 - водоохранная зона р. Яйва
 - прибрежная защитная полоса р. Яйва
 - границы Березниковского лесничества
- 59:37-6.221 реестровый номер ЗОУИТ

						004-2021-ПМТ		
						Элементы планировочной структуры, входящие в кадастровый квартал 59:37:0860101 (д. Малое Романово)		
Им.	Кол.	Лист	№ док.	Подпись	Дата	Страница	Лист	Листов
Руководитель					2021	ПМТ	1	1
ГПИ					2021			
Исполнитель					2021			
						Проект межевания территории Схема использования территории в период подготовки проекта межевания (Материалы по обоснованию) 1:100 ООО "ПКГ"		