

СОСТАВ ПРОЕКТА

№ тома	Обозначение	Наименование	Примечание
1	14/2021/ЕП-ПМТ(1)	Основная часть проекта межевания территории	
2	14/2021/ЕП-ПМТ(1)	Материалы по обоснованию проекта межевания территории	

СОДЕРЖАНИЕ

№ п/п	Наименование	Лист
1	Основная часть проекта межевания территории	
1.1	Текстовая часть	
	Состав проекта. Содержание	2
	Пояснительная записка	3
1.1.1	Основные положения	3
1.1.2	Общая характеристика объекта	5
1.1.3	Описание предлагаемых проектных решений	6
	Ведомость координат поворотных точек границ красных линий	7
1.1.4	Установление публичных сервитутов, обременений	10
1.1.5	Экспликация земельных участков фактического землепользования	11
	Экспликация формируемых земельных участков	23
	Ведомость координат поворотных точек формируемых земельных участков	26
	Ведомость координат поворотных точек исправляемых и уточняемых земельных участков	31
	Ведомость координат поворотных точек перераспределений	40
	Графическая часть	
1.2.1	Чертеж межевания территории М 1:1000	45
1.2.2	Чертеж межевания красных линий М 1:1000	46
2	Материалы по обоснованию проекта межевания территории	
2.1	Материалы по обоснованию проекта межевания территории	47

Изм. № подл.	Подп. и дата	Взам. инв. №

Изм.	Кол.уч.	Лист	№ док.	Подпись	Дата

14/2021/ЕП-ПМТ(1)

Лист

2

Пояснительная записка

1.1.1 Основные положения

Проект межевания территории кадастрового кварталов 59:37:0440101, разработан в рамках выполнения договора субподряда на выполнение работ по разработке проекта межевания территории 10.02.2021 № 14/2021/ЕП, заключенный между Государственное бюджетное учреждение Пермского края «Центр технической инвентаризации и кадастровой оценки Пермского края» и Акционерным обществом «Российский государственный центр инвентаризации и учета объектов недвижимости – Федеральное бюро технической инвентаризации».

Целью разработки проекта межевания территории является установление красных линий застроенной территории объекта работ; определение местоположения границ образуемых и изменяемых земельных участков.

При подготовке проекта межевания была использована следующая нормативная документация:

- Градостроительный кодекс Российской Федерации от 29.12.2004 № 190-ФЗ;
- Земельный кодекс Российской Федерации от 25.10.2001 № 136-ФЗ;
- СП 42.13330.2016. Свод правил. Градостроительство. Планировка и застройка городских и сельских поселений. Актуализированная редакция СНиП 2.07.01-89;
- Инструкция о порядке проектирования и установления красных линий в городах и других поселениях Российской Федерации РДС 30-201-98;
- Генеральный план Пыскорского сельского поселения Усольского муниципального района Пермского края, утверждённый решением Совета депутатов Пыскорского сельского поселения от 08.10.2012 № 179;
- Генеральный план муниципального образования «Город Березники» Пермского края, утвержденный решением Березниковской городской думой от 28.07.2021 №123;
- Правила землепользования и застройки Пыскорского сельского поселения Усольского муниципального района Пермского края, утвержденные решением Совета депутатов Пыскорского сельского поселения Усольского муниципального района Пермского края от 08.10.2012 № 180;
- Правила землепользования и застройки муниципального образования «город Березники» Пермского края, утвержденные постановлением администрации города Березники от 13.08.2021 №01-02-1044.

При разработке проекта использованы следующие исходные данные:

- 1) Постановление администрации города Березники Пермского края от 14.01.2020 № 01-02-15 «О подготовке проектов межевания территорий на элементы планировочной структуры, входящие в кадастровый квартал 59:37:0440101 (д.Нижние Новинки)»;
- 2) Кадастровые планы территории кадастровых кварталов 59:37:0440101 от 22.12.2020 № КУВИ-002/2020-51032434;
- 3) Выписки из Единого государственного реестра недвижимости на земельные участки с кадастровыми номерами 59:37:0440101:56, 59:37:0440101:57, 59:37:0440101:58, 59:37:0440101:55, 59:37:0440101:53, 59:37:0440101:59, 59:37:0440101:77, 59:37:0440101:52, 59:37:0440101:67, 59:37:0440101:60, 59:37:0440101:132, 59:37:0440101:131, 59:37:0440101:130, 59:37:0440101:19, 59:37:0440101:63, 59:37:0440101:61, 59:37:0440101:64, 59:37:0440101:14, 59:37:0440101:123, 59:37:0440101:73, 59:37:0440101:72, 59:37:0440101:20, 59:37:0440101:1, 59:37:0440101:71, 59:37:0440101:78, 59:37:0440101:25, 59:37:0440101:26, 59:37:0440101:79, 59:37:0440101:13, 59:37:0440101:12,

59:37:0440101:16, 59:37:0440101:15, 59:37:0440101:4, 59:37:0440101:17,
59:37:0440101:18, 59:37:0440101:136, 59:37:0440101:3, 59:37:0440101:48,
59:37:0440101:29, 59:37:0440101:28, 59:37:0440101:24, 59:37:0440101:22,
59:37:0440101:38, 59:37:0440101:36, 59:37:0440101:80, 59:37:0440101:30,
59:37:0440101:31, 59:37:0440101:27, 59:37:0440101:33, 59:37:0440101:35,
59:37:0440101:37, 59:37:0440101:23, 59:37:0440101:40, 59:37:0440101:83,
59:37:0440101:42, 59:37:0440101:43, 59:37:0440101:44, 59:37:0440101:45,
59:37:0440101:46, 59:37:0440101:11, 59:37:0440101:2, 59:37:0440101:124,
59:37:0440101:8, 59:37:0440101:7, 59:37:0440101:9, 59:37:0440101:5,
59:37:0440101:49, 59:37:0440101:70, 59:37:0440101:82.

1.1.2 Общая характеристика объекта проектирования

Проектируемая территория расположена в д. Нижние Новинки, имеет вытянутую форму, ориентированную в направлении запад-восток.

Местоположение территории представлено на рисунке 1.



Рис.1 Местоположение территории проектирования

Площадь территории в утвержденных границах проектирования составляет 13,4 га.

Граница территории в утвержденных границах проектирования является застроенной, имеется сложившееся землепользование, представлено в основном для ведения личного подсобного хозяйства.

Проект межевания территории подготавливается для последующего выполнения комплексных кадастровых работ.

В границах проектируемой территории сформированы: 69 земельных участков, в отношении которых допущены реестровые ошибки в определении местоположения границ, а так же земельных участков границы, которых не установлены в соответствии с требованиями действующего законодательства.

Подробная информация о земельных участках, расположенных в границах проектируемой территории, приведена в таблице 3 «Экспликация земельных участков фактического землепользования».

1.1.3 Описание предлагаемых проектных решений

С учетом произведенных измерений и результата анализа имеющихся документов об объектах недвижимости, расположенных в кадастровом квартале 59:37:0440101 проектом межевания предлагается:

1) Установить красные линии с учетом сформированных земельных участков и предусмотренных проектом изменяемых границ земельных участков. Координаты поворотных точек границ красных линий приведены в таблице 1 «Ведомость координат поворотных точек границ красных линий»;

2) Установить местоположение границ и площади земельного участка с кадастровым номером 59:37:0440101:56, 59:37:0440101:57, 59:37:0440101:58, 59:37:0440101:55, 59:37:0440101:53, 59:37:0440101:59, 59:37:0440101:77, 59:37:0440101:52, 59:37:0440101:67, 59:37:0440101:60, 59:37:0440101:132, 59:37:0440101:131, 59:37:0440101:130, 59:37:0440101:19, 59:37:0440101:63, 59:37:0440101:61, 59:37:0440101:64, 59:37:0440101:14, 59:37:0440101:123, 59:37:0440101:73, 59:37:0440101:72, 59:37:0440101:20, 59:37:0440101:1, 59:37:0440101:71, 59:37:0440101:78, 59:37:0440101:25, 59:37:0440101:26, 59:37:0440101:79, 59:37:0440101:13, 59:37:0440101:12, 59:37:0440101:16, 59:37:0440101:15, 59:37:0440101:4, 59:37:0440101:17, 59:37:0440101:18, 59:37:0440101:136, 59:37:0440101:3, 59:37:0440101:48, 59:37:0440101:29, 59:37:0440101:28, 59:37:0440101:24, 59:37:0440101:22, 59:37:0440101:38, 59:37:0440101:36, 59:37:0440101:80, 59:37:0440101:30, 59:37:0440101:31, 59:37:0440101:27, 59:37:0440101:33, 59:37:0440101:35, 59:37:0440101:37, 59:37:0440101:23, 59:37:0440101:40, 59:37:0440101:83, 59:37:0440101:42, 59:37:0440101:43, 59:37:0440101:44, 59:37:0440101:45, 59:37:0440101:46, 59:37:0440101:11, 59:37:0440101:2, 59:37:0440101:124, 59:37:0440101:8, 59:37:0440101:7, 59:37:0440101:9, 59:37:0440101:5, 59:37:0440101:49 в соответствии с фактическими границами на местности;

3) Сформировать 11 земельных участков, способом образования из земель, собственностью на которые не разграничена:

-ЗУ1 вид разрешенного использования устанавливается в соответствии с территориальной зоной.

- ЗУ8 с видом разрешенного использования «улично-дорожная сеть»;

- ЗУ4, ЗУ5, ЗУ6, ЗУ7, ЗУ11 с видом разрешенного использования «для ведения личного подсобного хозяйства (приусадебный земельный участок)»;

- ЗУ2, ЗУ3 с видом разрешенного использования «для индивидуального жилищного строительства»;

-ЗУ9, ЗУ10 с видом разрешенного использования «ведение огородничества».

4) Доступ к образуемым земельным участкам обеспечивается посредством земельных участков, земель общего пользования и земель улично-дорожной сети.

5) Линия регулирования застройки и пятно застройки установлены в отношении незастроенных земельных участков в размере 3 метров от границ красных линий. В отношении застроенных земельных участков, а также земельных участков, на которых не предусмотрено строительство, линия застройки не устанавливалась.

Данные по образуемым и изменяемым земельным участкам приведены в таблице 4 «Экспликация земельных участков по проекту межевания», графическая часть отображена на чертеже межевания территории.

Ведомость координат поворотных точек границ красных линий

Таблица 1

№	X	Y	№	X	Y
1	686243.58	2253774.89	114	686232.34	2253617.88
2	686256.22	2253757.66	115	686215.28	2253643.46
3	686261.75	2253750.20	116	686212.32	2253647.28
4	686282.33	2253723.11	117	686192.66	2253660.11
5	686292.47	2253708.58	118	686181.01	2253669.37
6	686309.94	2253680.68	119	686188.64	2253682.86
7	686323.11	2253688.12	120	686201.64	2253674.86
8	686337.68	2253701.36	121	686205.67	2253671.95
9	686380.66	2253740.77	122	686221.90	2253648.96
10	686400.51	2253711.02	123	686237.33	2253623.56
11	686419.21	2253684.10	124	686248.15	2253631.55
12	686430.22	2253665.39	125	686252.39	2253634.26
13	686440.46	2253664.82	126	686269.32	2253646.91
14	686455.48	2253676.36	127	686289.37	2253659.76
15	686483.27	2253705.89	128	686300.61	2253667.66
16	686522.74	2253747.82	129	686306.50	2253672.24
17	686537.79	2253761.25	130	686305.58	2253673.85
18	686542.75	2253765.85	131	686283.99	2253706.53
19	686546.19	2253744.68	132	686257.77	2253743.24
20	686538.28	2253753.26	133	686250.94	2253752.81
21	686519.27	2253733.34	134	686247.53	2253757.85
22	686509.40	2253722.95	135	686241.03	2253752.00
23	686486.91	2253697.97	136	686231.29	2253763.94
24	686464.39	2253675.73	137	686291.19	2253565.85
25	686443.20	2253651.71	138	686285.24	2253556.64
26	686421.90	2253650.65	139	686279.25	2253548.46
27	686414.15	2253645.29	140	686275.72	2253543.63
28	686394.05	2253630.70	141	686266.92	2253530.53
29	686385.45	2253624.52	142	686264.39	2253526.52
30	686362.60	2253608.08	143	686243.95	2253495.65
31	686357.45	2253602.65	144	686269.67	2253478.85
32	686356.92	2253601.53	145	686272.47	2253477.84
33	686355.94	2253599.48	146	686295.77	2253462.64
34	686355.94	2253595.70	147	686305.22	2253456.76
35	686363.01	2253584.17	148	686311.98	2253452.78
36	686365.77	2253582.59	149	686324.38	2253444.59
37	686375.54	2253569.12	150	686337.64	2253438.39
38	686408.66	2253526.74	151	686343.65	2253448.44
39	686401.10	2253527.00	152	686359.04	2253471.05
40	686396.33	2253517.23	153	686378.74	2253501.07
41	686384.75	2253497.09	154	686381.73	2253507.90

№	X	Y	№	X	Y
42	686377.68	2253485.17	155	686384.05	2253514.26
43	686369.66	2253471.63	156	686373.13	2253519.72
44	686345.20	2253433.00	157	686359.91	2253526.52
45	686347.39	2253423.93	158	686343.39	2253535.72
46	686338.82	2253412.01	159	686327.29	2253545.28
47	686334.81	2253406.45	160	686322.91	2253547.31
48	686277.43	2253314.58	161	686229.20	2253597.81
49	686230.93	2253199.29	162	686220.81	2253585.17
50	686231.30	2253231.40	163	686207.87	2253564.80
51	686238.30	2253281.40	164	686202.65	2253556.53
52	686239.52	2253283.22	165	686187.37	2253532.26
53	686240.46	2253284.60	166	686209.16	2253515.92
54	686240.94	2253285.34	167	686234.00	2253499.66
55	686250.74	2253301.44	168	686235.17	2253501.54
56	686254.80	2253308.10	169	686237.59	2253505.22
57	686255.59	2253308.56	170	686247.02	2253519.06
58	686257.86	2253309.85	171	686250.85	2253524.91
59	686259.28	2253310.25	172	686254.58	2253530.96
60	686268.04	2253325.59	173	686260.43	2253539.82
61	686279.00	2253344.51	174	686275.41	2253562.39
62	686290.07	2253363.98	175	686277.09	2253565.77
63	686301.52	2253381.77	176	686253.92	2253581.71
64	686331.76	2253428.30	177	686243.20	2253588.82
65	686330.28	2253429.29	178	686143.65	2253608.56
66	686309.99	2253442.09	179	686134.11	2253586.96
67	686280.01	2253460.65	180	686127.13	2253569.86
68	686261.51	2253472.24	181	686126.11	2253567.99
69	686256.07	2253475.70	182	686142.35	2253559.25
70	686256.35	2253476.20	183	686157.86	2253550.26
71	686240.78	2253486.07	184	686180.78	2253536.78
72	686237.67	2253486.59	185	686206.81	2253575.50
73	686226.62	2253471.63	186	686209.93	2253580.75
74	686214.83	2253452.67	187	686180.94	2253592.28
75	686204.29	2253435.94	188	686149.35	2253606.19
76	686191.52	2253414.85	189	686340.66	2253594.26
77	686177.33	2253390.45	190	686332.76	2253589.30
78	686168.37	2253375.31	191	686324.04	2253583.67
79	686157.49	2253355.63	192	686303.35	2253568.17
80	686152.28	2253317.87	193	686320.08	2253558.19
81	686164.34	2253312.17	194	686354.47	2253537.28
82	686158.81	2253298.00	195	686371.57	2253559.99
83	686142.77	2253305.27	196	686356.57	2253570.34
84	686143.26	2253317.98	197	686362.73	2253574.97

№	X	Y	№	X	Y
85	686147.40	2253357.13	198	686355.20	2253587.14
86	686158.08	2253381.39	199	686346.25	2253583.32
87	686169.32	2253401.82	200	686308.15	2253665.06
88	686184.31	2253424.55	201	686285.42	2253650.59
89	686198.11	2253444.96	202	686245.86	2253623.01
90	686215.54	2253470.13	203	686243.53	2253620.92
91	686223.68	2253482.36	204	686241.75	2253618.53
92	686226.73	2253487.83	205	686235.65	2253607.04
93	686228.68	2253491.13	206	686257.03	2253592.04
94	686203.99	2253505.63	207	686281.64	2253574.10
95	686178.77	2253520.47	208	686288.58	2253575.52
96	686173.20	2253523.74	209	686295.71	2253580.64
97	686148.59	2253539.98	210	686302.01	2253585.93
98	686137.57	2253546.43	211	686314.72	2253595.23
99	686124.08	2253554.06	212	686343.92	2253615.25
100	686106.62	2253562.02	213	686345.28	2253616.17
101	686092.93	2253568.68	214	686342.15	2253624.10
102	686099.23	2253582.97	215	686333.36	2253638.06
103	686112.91	2253575.82	216	686312.86	2253663.78
104	686122.76	2253569.98	217	686381.56	2253723.18
105	686126.25	2253576.87	218	686348.53	2253698.99
106	686123.24	2253579.32	219	686323.88	2253675.63
107	686140.76	2253620.44	220	686322.85	2253672.68
108	686148.23	2253616.56	221	686323.02	2253669.85
109	686154.68	2253612.53	222	686349.25	2253626.43
110	686173.75	2253603.15	223	686351.92	2253620.31
111	686186.57	2253601.07	224	686386.40	2253642.15
112	686214.95	2253589.20	225	686421.16	2253665.72
113	686229.45	2253614.50	226	686401.65	2253694.69

1.1.4 Установление публичных сервитутов, обременений

В пределах территории кадастрового квартала 59:37:0440101 объекты культурного наследия, включенные в единый государственный реестр, либо выявленные объекты культурного наследия отсутствуют, также в пределах проектируемой территории отсутствуют лесничества и лесопарки. Проектируемая территория не входит в границы особо охраняемых природных территорий.

Проектом межевания установление публичных сервитутов в границах проектируемой территории не предусмотрено.

В границах проектируемой территории расположены инженерные сети (линии электропередачи).

По сведениям Единого государственного реестра недвижимости проектируемая территория частично расположена в границах прибрежной защитной полосе зоне охраны природных объектов (реестровый номер 59:01-6.4321), Часть водоохранной зоны Камского водохранилища (реестровый номер 59:01-6.1326), Охранная зона ВЛ 0.4 кВ д. Нижние Новинки, д. Усть-Пыскорка, д. Еремино (реестровый номер 59:37-6.212), Охранная зона Трансформаторная п/ст типа КТП-100 Сквж, КТП д. Малютино с тр-ром 25кВА 10/0,4кВ, КТП Полом с тр-ром 160кВА 10/0,4кВ, КТП Лубянка с тр-ром 100кВА 10/0,4кВ, КТП Н. Новинки с тр-ром 63кВА 10/0,4кВ (реестровый номер 59:37-6.293)

1.1.5 Экспликация земельных участков фактического землепользования

Таблица 2

№	Кадастровый номер (обозначение) земельного участка	Адрес (местоположение) земельного участка	Вид права	Вид разрешенного использования	Площадь по документу, кв.м.	Площадь, кв.м	Примечание
1	59:37:0440101:56	Пермский край, р-н Усольский, д Нижние Новинки, ул Посадская, 29	Собственность	Для индивидуального жилищного строительства	900	1071	Уточнение границ и площади
2	59:37:0440101:57	Пермский край, Усольский район, д. Нижние Новинки, ул. Посадская, д. 27	Собственность	Для индивидуальной жилой застройки	1069	1082	Исправление РО, после перераспределение с землями 76 кв.м.
3	59:37:0440101:58	Пермский край, Усольский район, д. Нижние Новинки, ул. Посадская, дом 25	Собственность	Для ведения личного подсобного хозяйства	1258	1450	Исправление РО, после перераспределение с землями 130 кв.м. и 95 кв.м.
4	59:37:0440101:55	Пермский край, Усольский район, д. Нижние Новинки, ул. Луговая, 1	Собственность	Для ведения личного подсобного хозяйства	1100	1296	Исправление РО, после перераспределение с землями 155 кв.м.
5	59:37:0440101:53	Пермский край, р-н Усольский, д. НИЖНИЕ НОВИНКИ, ул. Луговая, 3	Собственность	Индивидуальное садоводство	1000	1093	Уточнение границ и площади, после перераспределение с землями 98 кв.м.

№	Кадастровый номер (обозначение) земельного участка	Адрес (местоположение) земельного участка	Вид права	Вид разрешенного использования	Площадь по документу, кв.м.	Площадь, кв.м	Примечание
6	59:37:0440101:59	край Пермский, р-н Усольский, д. Нижние Новинки, ул. Посадская, 23	Собственность	Для ведения личного подсобного хозяйства	956	1117	Уточнение границ и площади, после перераспределение с землями 49 кв.м.
7	59:37:0440101:77	край Пермский, р-н Усольский, д. Нижние Новинки, ул. Посадская, дом 21	Собственность	Для ведения личного подсобного хозяйства	1063	1168	Исправление РО, после перераспределение с землями 74 кв.м.
8	59:37:0440101:52	край Пермский, р-н Усольский, д. Нижние Новинки, ул. Луговая, дом 5	Собственность	Личное подсобное хозяйство	1036	1075	Уточнение границ и площади
9	59:37:0440101:67	край Пермский, р-н Усольский, д. Нижние Новинки, ул. Луговая, 7	Собственность	Для ведения личного подсобного хозяйства	1393	1507	Исправление РО
10	59:37:0440101:60	Пермский край, Усольский район, д. Нижние Новинки, ул. Посадская, 19	Собственность	Для личного подсобного хозяйства	1090	1207	Исправление РО, после перераспределение с землями 64 кв.м. и 170 кв.м
11	59:37:0440101:132	Пермский край, Усольский район, д. Нижние Новинки, ул. Посадская, 17а	Прав нет	Не установлено	500	549	Уточнение границ и площади

№	Кадастровый номер (обозначение) земельного участка	Адрес (местоположение) земельного участка	Вид права	Вид разрешенного использования	Площадь по документу, кв.м.	Площадь, кв.м	Примечание
12	59:37:0440101:131	Пермский край, д. Нижние Новинки, ул. Луговая, 9 "а"	Собственность	индивидуальные жилые дома с придомовыми участками	950	1023	Исправление РО
13	59:37:0440101:130	Пермский край, д. Нижние Новинки, ул. Луговая, 9	Собственность	индивидуальные жилые дома с придомовыми участками	950	970	Исправление РО
14	59:37:0440101:19	Пермский край, р-н Усольский, д. НИЖНИЕ НОВИНКИ, ул. Посадская, 11	Собственность	Для ведения личного подсобного хозяйства	1099	1230	Уточнение границ и площади
15	59:37:0440101:63	Пермский край, р-н Усольский, д. Нижние Новинки, ул. Посадская, 13	Собственность	Для личного подсобного хозяйства	954	1140	Уточнение границ и площади
16	59:37:0440101:61	Пермский край, р-н Усольский, д. Нижние Новинки, ул. Посадская, 15	Собственность	Для ведения личного подсобного хозяйства	1800	2200	Уточнение границ и площади
17	59:37:0440101:64	Пермский край, р-н Усольский, д. НИЖНИЕ НОВИНКИ, ул. Посадская, 17	Собственность	Для ведения личного подсобного хозяйства	1300	1517	Уточнение границ и площади, после перераспределение с землями 34 кв.м.

№	Кадастровый номер (обозначение) земельного участка	Адрес (местоположение) земельного участка	Вид права	Вид разрешенного использования	Площадь по документу, кв.м.	Площадь, кв.м	Примечание
18	59:37:0440101:14	Пермский край, р-н Усольский, д. НИЖНИЕ НОВИНКИ, ул. Посадская, дом 18	Собственность	Для ведения личного подсобного хозяйства	1600	1839	Уточнение границ и площади
19	59:37:0440101:123	Пермский край, Усольский район, деревня Н. Новинки, ул. Посадская, 16	Собственность	Для ведения личного подсобного хозяйства	800	1119	Уточнение границ и площади, после перераспределение с землями 22 кв.м.
20	59:37:0440101:73	Пермский край, р-н Усольский, д Нижние Новинки, ул Посадская, д 14	Собственность	Для ведения личного подсобного хозяйства	794	897	Уточнение границ и площади
21	59:37:0440101:72	Пермский край, р-н Усольский, д. НИЖНИЕ НОВИНКИ, ул. Посадская, 12	Собственность	Для ведения личного подсобного хозяйства	1100	1154	Уточнение границ и площади, после перераспределение с землями 15 кв.м.
22	59:37:0440101:20	Пермский край, р-н Усольский, д. Нижние Новинки, ул. Посадская, 10	Общая долевая собственность	для ведения подсобного хозяйства	1167	1328	Уточнение границ и площади
23	59:37:0440101:1	Пермский край, Усольский район, д. Нижние Новинки	Собственность	Для индивидуального садоводства	1672	1672	Исправление РО

№	Кадастровый номер (обозначение) земельного участка	Адрес (местоположение) земельного участка	Вид права	Вид разрешенного использования	Площадь по документу, кв.м.	Площадь, кв.м	Примечание
24	59:37:0440101:71	Пермский край, р-н Усольский, д. НИЖНИЕ НОВИНКИ, ул. Кедровая, дом 13	Собственность	Для ведения личного подсобного хозяйства	1400	1782	Уточнение границ и площади, после перераспределение с землями 86 кв.м.
25	59:37:0440101:78	Пермский край, Усольский район, д. Нижние Новинки, ул. Кедровая, дом 15	Собственность	Для ведения личного подсобного хозяйства	1210	1338	Исправление РО, после перераспределение с землями 84 кв.м.
26	59:37:0440101:25	край Пермский, р-н Усольский, д. Нижние Новинки, ул. Кедровая, 17	Собственность	Для ведения личного подсобного хозяйства	550	587	Уточнение границ и площади, после перераспределение с землями 5 кв.м.
27	59:37:0440101:26	край Пермский, р-н Усольский, д. Нижние Новинки, ул. Кедровая, дом 17	Собственность	Для ведения личного подсобного хозяйства	1900	2033	Уточнение границ и площади, после перераспределение с землями 14 кв.м., 185 кв.м.
28	59:37:0440101:79	Пермский край, Усольский район, д. Нижние Новинки, ул. Кедровая, дом 12	Собственность	Для ведения личного подсобного хозяйства	1649	1649	перераспределение с землями 10 кв.м., 109 кв.м.
29	59:37:0440101:13	Пермский край, Усольский район, д. Нижние Новинки, ул. Уральская, 10	Собственность	Для ведения личного подсобного хозяйства	1100	1101	Исправление РО, после перераспределение с землями 299 кв.м. и 825 кв.м.

№	Кадастровый номер (обозначение) земельного участка	Адрес (местоположение) земельного участка	Вид права	Вид разрешенного использования	Площадь по документу, кв.м.	Площадь, кв.м	Примечание
30	59:37:0440101:12	Российская Федерация, Пермский край, г.о. город Березники, д. Нижние Новинки, ул. Парниковая, з/у 5	Собственность	Для ведения садоводства	1081	1081	перераспределение с землями 310 кв.м.
31	59:37:0440101:16	Пермский край, р-н Усольский, д. Нижние Новинки, ул. Парниковая, дом 3	Общая долевая собственность	Для ведения личного подсобного хозяйства	1445	1456	Исправление РО
32	59:37:0440101:15	край Пермский, р-н Усольский, д. Нижние Новинки, ул. Парниковая, дом 1	Собственность	Для ведения личного подсобного хозяйства	1077	1410	Уточнение границ и площади
33	59:37:0440101:4	Пермский край, р-н Усольский, д. Нижние Новинки, ул. Уральская, 8	Собственность	Для ведения личного подсобного хозяйства	1800	2101	Уточнение границ и площади, после перераспределение с землями 289 кв.м., 17 кв.м., 89 кв.м.
34	59:37:0440101:17	Пермский край, р-н Усольский, д. НИЖНИЕ НОВИНКИ, ул. Уральская, 6	Собственность	Для индивидуального огородничества	1151	1151	Уточнение границ и площади
35	59:37:0440101:18	Пермский край, Усольский район, д. Нижние Новинки, ул. Уральская, 4	Общая долевая собственность	Для ведения личного подсобного хозяйства	1650	1654	Исправление РО

№	Кадастровый номер (обозначение) земельного участка	Адрес (местоположение) земельного участка	Вид права	Вид разрешенного использования	Площадь по документу, кв.м.	Площадь, кв.м	Примечание
36	59:37:0440101:136	Пермский край, Усольский район, д. Нижние Новинки, ул. Уральская	Собственность	Для ведения личного подсобного хозяйства	1782	1798	Исправление РО, после перераспределение с землями 102 кв.м.
37	59:37:0440101:3	Пермский край, Усольский р-н, д. Нижние Новинки, ул. Уральская, дом 3	Общая долевая собственность	Для ведения личного подсобного хозяйства	1880	1892	Исправление РО, после перераспределение с землями 20 кв.м.
38	59:37:0440101:48	Пермский край, Усольский р-н, д. Нижние Новинки, ул. Уральская, 5	Собственность	Для ведения личного подсобного хозяйства	2058	2099	Исправление РО, после перераспределение с землями 13 кв.м., 19 кв.м., 24 кв.м.
39	59:37:0440101:29	Пермский край, Усольский р-н, д. Нижние Новинки, ул. Кедровая, 10	Собственность	Для ведения личного подсобного хозяйства	1318	1364	Исправление РО, после перераспределение с землями 52 кв.м.
40	59:37:0440101:28	Пермский край, Усольский район, д. Нижние Новинки, ул. Кедровая, дом 8	Общая долевая собственность	Для ведения личного подсобного хозяйства	1846	1854	Исправление РО
41	59:37:0440101:24	край Пермский, р-н Усольский, д. Нижние Новинки, ул. Кедровая, 4	Общая долевая собственность	Для ведения личного подсобного хозяйства	1025	1143	Уточнение границ и площади

№	Кадастровый номер (обозначение) земельного участка	Адрес (местоположение) земельного участка	Вид права	Вид разрешенного использования	Площадь по документу, кв.м.	Площадь, кв.м	Примечание
42	59:37:0440101:22	край Пермский, р-н Усольский, д. Нижние Новинки, ул. Кедровая, 2	Собственность	Для ведения личного подсобного хозяйства	1754	1830	Уточнение границ и площади, после перераспределение с землями 47 кв.м.
43	59:37:0440101:38	Пермский край, р-н Усольский, д. НИЖНИЕ НОВИНКИ, ул. Кедровая, 1	Собственность	Для ведения личного подсобного хозяйства	1000	1400	Уточнение границ и площади, после перераспределение с землями 102 кв.м. и 292 кв.м
44	59:37:0440101:36	Пермский край, р-н Усольский, д. НИЖНИЕ НОВИНКИ, ул. Кедровая, 3	Собственность	Для ведения личного подсобного хозяйства	1600	1887	Уточнение границ и площади, после перераспределение с землями 532 кв.м. и 23 кв.м.
45	59:37:0440101:80	Пермский край, р-н Усольский, д. Нижние-Новинки, ул. Кедровая, д. 7	Общая совместная собственность	Индивидуальное дачное строительство	1250	1144	Уточнение границ и площади
46	59:37:0440101:30	Пермский край, Усольский район, д. Нижние Новинки, ул. Кедровая, 9	Собственность	Для ведения личного подсобного хозяйства	770	775	Исправление РО, после перераспределение с землями 101 кв.м.
47	59:37:0440101:31	Пермский край, Усольский район, д. Нижние Новинки, ул. Посадская, д. 8	Общая долевая собственность	Индивидуальное дачное строительство	1352	1377	Исправление РО, после перераспределение с землями 44 кв.м.

№	Кадастровый номер (обозначение) земельного участка	Адрес (местоположение) земельного участка	Вид права	Вид разрешенного использования	Площадь по документу, кв.м.	Площадь, кв.м	Примечание
48	59:37:0440101:27	край Пермский, р-н Усольский, д. Нижние Новинки, ул. Посадская, 6	Собственность	Для индивидуального огородничества	300	300	Исправление РО
49	59:37:0440101:33	край Пермский, р-н Усольский, д. Нижние Новинки, ул. Посадская, дом 6	Собственность	Для ведения личного подсобного хозяйства	789	790	Исправление РО, после перераспределение с землями 22 кв.м.
50	59:37:0440101:35	Пермский край, р-н Усольский, д. НИЖНИЕ НОВИНКИ, ул. Посадская, 4	Общая долевая собственность	Для ведения личного подсобного хозяйства	1100	1342	Уточнение границ и площади, после перераспределение с землями 109 кв.м.
51	59:37:0440101:37	Пермский край, Усольский район, д. Нижние Новинки, ул. Посадская, 2	Собственность	Для ведения личного подсобного хозяйства	1430	1586	Исправление РО, после перераспределение с землями 33 кв.м. и 151 кв.м.
52	59:37:0440101:23	Пермский край, Усольский район, д. Нижние Новинки, ул. Посадская, 1	Общая долевая собственность	Личное подсобное хозяйство	1116	1116	Уточнение границ и площади, после перераспределение с землями 53 кв.м.
53	59:37:0440101:40	Пермский край, р-н Усольский, д. НИЖНИЕ НОВИНКИ, ул. Посадская, 3	Собственность	Для ведения личного подсобного хозяйства	1125	1281	Уточнение границ и площади, после перераспределение с землями 44 кв.м.

№	Кадастровый номер (обозначение) земельного участка	Адрес (местоположение) земельного участка	Вид права	Вид разрешенного использования	Площадь по документу, кв.м.	Площадь, кв.м	Примечание
54	59:37:0440101:83	Пермский край, р-н Усольский, д. Нижние Новинки, ул. Посадская, 5	Общая долевая собственность	Для ведения личного подсобного хозяйства	1210	1398	Исправление РО, после перераспределение с землями 93 кв.м.
55	59:37:0440101:42	Пермский край, р-н Усольский, д. НИЖНИЕ НОВИНКИ, ул. Посадская, дом 7	Собственность	Для ведения личного подсобного хозяйства	1348	1372	Уточнение границ и площади, после перераспределение с землями 87 кв.м.
56	59:37:0440101:43	край Пермский, р-н Усольский, д. Нижние Новинки, ул. Посадская, 9	Собственность	Для ведения личного подсобного хозяйства	1481	1487	Исправление РО, после перераспределение с землями 98 кв.м.
57	59:37:0440101:44	Пермский край, Усольский район, д. Нижние Новинки, ул. Луговая, 10	Собственность	Для ведения личного подсобного хозяйства	1100	1273	Исправление РО
58	59:37:0440101:45	Пермский край, Усольский р-н, д. Нижние Новинки, ул. Луговая, 8	Собственность	Для ведения личного подсобного хозяйства	1423	1454	Исправление РО
59	59:37:0440101:46	Пермский край, р-н Усольский, д. Нижние Новинки, ул. Луговая, 6	Общая долевая собственность	Для ведения личного подсобного хозяйства	1000	1000	Уточнение границ и площади

№	Кадастровый номер (обозначение) земельного участка	Адрес (местоположение) земельного участка	Вид права	Вид разрешенного использования	Площадь по документу, кв.м.	Площадь, кв.м	Примечание
60	59:37:0440101:11	Пермский край, Усольский район, д. Нижние Новинки, ул. Луговая, 25	Собственность	Для ведения подсобного сельского хозяйства	1828	1852	Исправление РО, после перераспределение с землями 23 кв.м.
61	59:37:0440101:2	Пермский край, Усольский район, д. Нижние Новинки, ул. Луговая, дом 27	Собственность	Для ведения личного подсобного хозяйства	1941	1952	Исправление РО
62	59:37:0440101:124	Пермский край, Усольский район, д. Н. Новинки, ул. Луговая, 29	Собственность	Для ведения личного подсобного хозяйства	2200	2234	Исправление РО
63	59:37:0440101:8	Пермский край, Усольский район, д. Нижние Новинки ул. Луговая, 30	Собственность	Для ведения личного подсобного хозяйства	924	930	Исправление РО
64	59:37:0440101:7	Пермский край, Усольский район, д. Нижние Новинки, ул. Луговая, 30	Собственность	Личное подсобное хозяйство	880	955	Исправление РО
65	59:37:0440101:9	Пермский край, Усольский район, д.Нижние Новинки, ул.Парникова, д.6	Собственность	Для ведения личного подсобного хозяйства	1796	1796	Уточнение границ и площади

№	Кадастровый номер (обозначение) земельного участка	Адрес (местоположение) земельного участка	Вид права	Вид разрешенного использования	Площадь по документу, кв.м.	Площадь, кв.м	Примечание
66	59:37:0440101:5	Пермский край, р-н Усольский, д. Нижние Новинки, ул. Парниковая, дом 10	Общая долевая собственность	Для ведения личного подсобного хозяйства	1500	1500	Уточнение границ и площади
67	59:37:0440101:49	край Пермский, р-н Усольский, д. Нижние Новинки, ул. Кедровая, 5	Собственность	Для ведения личного подсобного хозяйства	900	1093	Уточнение границ и площади, после перераспределение с землями 194 кв.м.
68	59:37:0440101:70	край Пермский, р-н Усольский, д. Нижние Новинки, ул. Луговая, 29	Прав нет	Для ведения личного подсобного хозяйства	1000		Не идентифицирован
69	59:37:0440101:82	Пермский край, р-н Усольский, д. Нижние Новинки	Прав нет	Индивидуальное жилищное строительство	1100		Не идентифицирован

Экспликация формируемых земельных участков

Таблица 3

№ в чертеже межевания	Кадастровый номер (обозначение) земельного участка	Адрес (местоположение) земельного участка	Цель формирования участка	Категория земель	Вид разрешенного использования	Площадь, кв.м	Способ образования участка
1	:ЗУ1	Пермский край, Городской округ город Березники, д. Нижние Новинки	Для развития территории	Земли населенных пунктов	В соответствии с территориальной зоной	150	Образование земельного участка из земель, собственность на которые не разграничена
2	:ЗУ2	Пермский край, Городской округ город Березники, д. Нижние Новинки	Для развития территории	Земли населенных пунктов	для индивидуального жилищного строительства	984	Образование земельного участка из земель, собственность на которые не разграничена
3	:ЗУ3	Пермский край, Городской округ город Березники, д. Нижние Новинки	Для развития территории	Земли населенных пунктов	для индивидуального жилищного строительства	1122	Образование земельного участка из земель, собственность на которые не разграничена
4	:ЗУ4	Пермский край, Городской округ город Березники, д. Нижние Новинки	Для развития территории	Земли населенных пунктов	для ведения личного подсобного хозяйства (приусадебный земельный участок)	1515	Образование земельного участка из земель, собственность на которые не разграничена

№ в чертеже межевания	Кадастровый номер (обозначение) земельного участка	Адрес (местоположение) земельного участка	Цель формирования участка	Категория земель	Вид разрешенного использования	Площадь, кв.м	Способ образования участка
5	:ЗУ5	Пермский край, Городской округ город Березники, д. Нижние Новинки	Для развития территории	Земли населенных пунктов	для ведения личного подсобного хозяйства (приусадебный земельный участок)	2484	Образование земельного участка из земель, собственность на которые не разграничена
6	:ЗУ6	Пермский край, Городской округ город Березники, д. Нижние Новинки	Для развития территории	Земли населенных пунктов	для ведения личного подсобного хозяйства (приусадебный земельный участок)	1841	Образование земельного участка из земель, собственность на которые не разграничена
7	:ЗУ7	Пермский край, Городской округ город Березники, д. Нижние Новинки	Для развития территории	Земли населенных пунктов	для ведения личного подсобного хозяйства (приусадебный земельный участок)	1870	Образование земельного участка из земель, собственность на которые не разграничена
8	:ЗУ8	Пермский край, Городской округ город Березники, д. Нижние Новинки	Для развития территории	Земли населенных пунктов	Улично-дорожная сеть	22795	Образование земельного участка из земель, собственность на которые не разграничена

№ в чертеже межевания	Кадастровый номер (обозначение) земельного участка	Адрес (местоположение) земельного участка	Цель формирования участка	Категория земель	Вид разрешенного использования	Площадь, кв.м	Способ образования участка
9	:ЗУ9	Пермский край, Городской округ город Березники, д. Нижние Новинки	Для развития территории	Земли населенных пунктов	Ведение огородничества	92	Образование земельного участка из земель, собственность на которые не разграничена
10	:ЗУ10	Пермский край, Городской округ город Березники, д. Нижние Новинки	Для развития территории	Земли населенных пунктов	Ведение огородничества	115	Образование земельного участка из земель, собственность на которые не разграничена
11	:ЗУ11	Пермский край, Городской округ город Березники, д. Нижние Новинки	Для развития территории	Земли населенных пунктов	для ведения личного подсобного хозяйства (приусадебный земельный участок)	1600	Образование земельного участка из земель, собственность на которые не разграничена

Ведомость координат поворотных точек границ формируемых земельных участков

Таблица 4

№	X	Y	№	X	Y
:ЗУ1			:ЗУ8		
1	686346.25	2253583.32	1	686243.58	2253774.89
2	686350.87	2253574.23	2	686256.22	2253757.66
3	686356.57	2253570.34	3	686261.75	2253750.20
4	686362.73	2253574.97	4	686282.33	2253723.11
5	686355.20	2253587.14	5	686292.47	2253708.58
:ЗУ2			6	686309.94	2253680.68
1	686103.06	2253589.59	7	686323.11	2253688.12
2	686129.44	2253636.48	8	686337.68	2253701.36
3	686140.76	2253620.44	9	686380.66	2253740.77
4	686123.24	2253579.32	10	686400.51	2253711.02
5	686116.16	2253582.72	11	686419.21	2253684.10
:ЗУ3			12	686430.22	2253665.39
1	686269.32	2253646.91	13	686440.46	2253664.82
2	686252.80	2253670.10	14	686455.48	2253676.36
3	686221.90	2253648.96	15	686483.27	2253705.89
4	686237.33	2253623.56	16	686522.74	2253747.82
5	686248.15	2253631.55	17	686537.79	2253761.25
6	686252.39	2253634.26	18	686542.75	2253765.85
:ЗУ4			19	686553.71	2253771.99
1	686266.98	2253753.28	20	686562.17	2253754.50
2	686280.65	2253764.02	21	686546.19	2253744.68
3	686284.37	2253764.17	22	686538.28	2253753.26
4	686291.92	2253766.73	23	686519.27	2253733.34
5	686304.65	2253775.88	24	686509.40	2253722.95
6	686308.53	2253767.83	25	686486.91	2253697.97
7	686319.48	2253748.80	26	686464.39	2253675.73
8	686312.32	2253744.67	27	686443.20	2253651.71
9	686294.08	2253732.28	28	686421.90	2253650.65
10	686285.96	2253725.71	29	686414.15	2253645.29
11	686282.33	2253723.11	30	686394.05	2253630.70
12	686261.75	2253750.20	31	686385.45	2253624.52
:ЗУ5			32	686362.60	2253608.08
1	686243.58	2253774.89	33	686357.45	2253602.65
2	686256.22	2253757.66	34	686356.92	2253601.53
3	686261.75	2253750.20	35	686355.94	2253599.48
4	686266.98	2253753.28	36	686355.94	2253595.70
5	686280.65	2253764.02	37	686363.01	2253584.17
6	686284.37	2253764.17	38	686365.77	2253582.59
7	686291.92	2253766.73	39	686375.54	2253569.12

8	686304.65	2253775.88	40	686391.74	2253546.63
9	686311.30	2253780.27	41	686408.66	2253526.74
10	686316.26	2253784.28	42	686401.10	2253527.00
11	686318.34	2253788.87	43	686396.33	2253517.23
12	686319.28	2253792.50	44	686384.75	2253497.09
13	686317.47	2253795.45	45	686377.68	2253485.17
14	686319.52	2253796.66	46	686369.66	2253471.63
15	686318.19	2253799.11	47	686345.20	2253433.00
16	686315.87	2253797.73	48	686347.39	2253423.93
17	686300.84	2253801.10	49	686338.82	2253412.01
18	686278.09	2253809.67	50	686334.81	2253406.45
19	686269.37	2253804.77	51	686277.43	2253314.58
20	686265.17	2253800.57	52	686272.62	2253313.88
21	686257.58	2253794.71	53	686260.95	2253310.70
22	686255.58	2253792.90	54	686259.28	2253310.25
:3Y6			55	686268.04	2253325.59
1	686483.27	2253705.89	56	686279.00	2253344.51
2	686455.48	2253676.36	57	686290.07	2253363.98
3	686440.46	2253664.82	58	686301.52	2253381.77
4	686430.22	2253665.39	59	686331.76	2253428.30
5	686419.21	2253684.10	60	686330.28	2253429.29
6	686425.79	2253690.51	61	686309.99	2253442.09
7	686464.29	2253725.32	62	686280.01	2253460.65
:3Y7			63	686261.51	2253472.24
1	686442.12	2253746.23	64	686256.07	2253475.70
2	686411.41	2253719.62	65	686256.35	2253476.20
3	686400.51	2253711.02	66	686240.78	2253486.07
4	686380.66	2253740.77	67	686237.67	2253486.59
5	686420.78	2253773.26	68	686226.62	2253471.63
:3Y9			69	686214.83	2253452.67
1	686112.91	2253575.82	70	686204.29	2253435.94
2	686122.76	2253569.98	71	686191.52	2253414.85
3	686126.25	2253576.87	72	686177.33	2253390.45
4	686123.24	2253579.32	73	686168.37	2253375.31
5	686116.16	2253582.72	74	686157.49	2253355.63
:3Y10			75	686152.28	2253317.87
1	686112.91	2253575.82	76	686164.34	2253312.17
2	686099.23	2253582.97	77	686158.81	2253298.00
3	686103.06	2253589.59	78	686142.77	2253305.27
4	686116.16	2253582.72	79	686143.26	2253317.98
:3Y11			80	686147.40	2253357.13
1	686364.31	2253392.53	81	686158.08	2253381.39
2	686338.82	2253412.01	82	686169.32	2253401.82
3	686334.81	2253406.45	83	686184.31	2253424.55

4	686304.04	2253357.16	84	686198.11	2253444.96
5	686319.43	2253347.99	85	686215.54	2253470.13
			86	686223.68	2253482.36
			87	686226.73	2253487.83
			88	686228.68	2253491.13
			89	686203.99	2253505.63
			90	686178.77	2253520.47
			91	686173.20	2253523.74
			92	686148.59	2253539.98
			93	686137.57	2253546.43
			94	686124.08	2253554.06
			95	686106.62	2253562.02
			96	686092.93	2253568.68
			97	686099.23	2253582.97
			98	686112.91	2253575.82
			99	686122.76	2253569.98
			100	686126.25	2253576.87
			101	686123.24	2253579.32
			102	686140.76	2253620.44
			103	686148.23	2253616.56
			104	686154.68	2253612.53
			105	686173.75	2253603.15
			106	686186.57	2253601.07
			107	686214.95	2253589.20
			108	686229.45	2253614.50
			109	686232.34	2253617.88
			110	686215.28	2253643.46
			111	686212.32	2253647.28
			112	686192.66	2253660.11
			113	686181.01	2253669.37
			114	686188.64	2253682.86
			115	686201.64	2253674.86
			116	686205.67	2253671.95
			117	686221.90	2253648.96
			118	686237.33	2253623.56
			119	686248.15	2253631.55
			120	686252.39	2253634.26
			121	686269.32	2253646.91
			122	686289.37	2253659.76
			123	686300.61	2253667.66
			124	686306.50	2253672.24
			125	686305.58	2253673.85
			126	686283.99	2253706.53
			127	686257.77	2253743.24

128	686250.94	2253752.81
129	686247.53	2253757.85
130	686241.03	2253752.00
131	686231.29	2253763.94
132	686291.19	2253565.85
133	686322.91	2253547.31
134	686327.29	2253545.28
135	686343.39	2253535.72
136	686359.91	2253526.52
137	686373.13	2253519.72
138	686384.05	2253514.26
139	686381.73	2253507.90
140	686378.74	2253501.07
141	686359.04	2253471.05
142	686343.65	2253448.44
143	686337.64	2253438.39
144	686324.38	2253444.59
145	686311.98	2253452.78
146	686305.22	2253456.76
147	686295.77	2253462.64
148	686272.47	2253477.84
149	686269.67	2253478.85
150	686243.95	2253495.65
151	686264.39	2253526.52
152	686266.92	2253530.53
153	686275.72	2253543.63
154	686279.25	2253548.46
155	686285.24	2253556.64
156	686229.20	2253597.81
157	686243.20	2253588.82
158	686253.92	2253581.71
159	686277.09	2253565.77
160	686275.41	2253562.39
161	686260.43	2253539.82
162	686254.58	2253530.96
163	686250.85	2253524.91
164	686247.02	2253519.06
165	686237.59	2253505.22
166	686235.17	2253501.54
167	686234.00	2253499.66
168	686209.16	2253515.92
169	686187.37	2253532.26
170	686202.65	2253556.53
171	686207.87	2253564.80

172	686220.81	2253585.17
173	686143.65	2253608.56
174	686149.35	2253606.19
175	686180.94	2253592.28
176	686209.93	2253580.75
177	686206.81	2253575.50
178	686180.78	2253536.78
179	686157.86	2253550.26
180	686142.35	2253559.25
181	686126.11	2253567.99
182	686127.13	2253569.86
183	686134.11	2253586.96
184	686340.66	2253594.26
185	686346.25	2253583.32
186	686355.20	2253587.14
187	686362.73	2253574.97
188	686356.57	2253570.34
189	686371.57	2253559.99
190	686354.47	2253537.28
191	686320.08	2253558.19
192	686303.35	2253568.17
193	686324.04	2253583.67
194	686332.76	2253589.30
195	686308.15	2253665.06
196	686312.86	2253663.78
197	686333.36	2253638.06
198	686342.15	2253624.10
199	686345.28	2253616.17
200	686343.92	2253615.25
201	686314.72	2253595.23
202	686302.01	2253585.93
203	686295.71	2253580.64
204	686288.58	2253575.52
205	686281.64	2253574.10
206	686257.03	2253592.04
207	686235.65	2253607.04
208	686241.75	2253618.53
209	686243.53	2253620.92
210	686245.86	2253623.01
211	686285.42	2253650.59
212	686381.56	2253723.18
213	686401.65	2253694.69
214	686421.16	2253665.72
215	686386.40	2253642.15

216	686351.92	2253620.31
217	686349.25	2253626.43
218	686323.02	2253669.85
219	686322.85	2253672.68
220	686323.88	2253675.63
221	686348.53	2253698.99

Ведомость координат поворотных точек границ исправляемых и уточняемых земельных участков

Таблица 5

№	X	Y	№	X	Y
59:37:0440101:1			59:37:0440101:38		
1	686325.72	2253546.32	1	686149.78	2253621.89
2	686291.19	2253565.85	2	686157.17	2253633.60
3	686285.24	2253556.64	3	686164.09	2253644.39
4	686279.25	2253548.46	4	686158.31	2253648.54
5	686275.72	2253543.63	5	686156.80	2253649.00
6	686266.92	2253530.53	6	686154.37	2253650.83
7	686264.39	2253526.52	7	686153.24	2253653.59
8	686271.78	2253521.54	8	686143.59	2253662.19
9	686274.67	2253526.04	9	686127.29	2253674.57
10	686282.81	2253521.36	10	686108.37	2253648.71
11	686288.23	2253517.51	11	686120.73	2253641.30
12	686294.55	2253513.29	12	686129.44	2253636.48
13	686297.97	2253512.09	13	686144.95	2253625.22
14	686303.41	2253508.26	59:37:0440101:40		
59:37:0440101:2			1	686124.24	2253500.23
1	686563.54	2253680.36	2	686144.47	2253534.52
2	686544.95	2253695.06	3	686146.82	2253537.33
3	686509.40	2253722.95	4	686136.02	2253542.91
4	686486.91	2253697.97	5	686137.57	2253546.43
5	686537.97	2253668.49	6	686124.08	2253554.06
6	686540.70	2253667.48	7	686122.63	2253551.39
7	686547.09	2253663.59	8	686099.40	2253504.67
59:37:0440101:3			9	686116.55	2253500.95
1	686305.58	2253673.85	59:37:0440101:42		
2	686283.99	2253706.53	1	686152.85	2253472.78
3	686282.81	2253705.75	2	686156.81	2253470.90
4	686257.15	2253688.87	3	686164.95	2253465.78
5	686248.57	2253683.22	4	686174.53	2253460.66
6	686245.57	2253680.63	5	686202.31	2253503.65
7	686252.80	2253670.10	6	686177.01	2253517.49
8	686269.32	2253646.91	7	686170.41	2253507.49
9	686289.37	2253659.76	8	686171.30	2253504.52
10	686300.61	2253667.66	9	686157.57	2253482.58

№	X	Y	№	X	Y
11	686298.52	2253670.35	10	686152.25	2253473.17
12	686301.23	2253672.71	59:37:0440101:43		
13	686302.35	2253671.42	1	686198.11	2253444.96
59:37:0440101:4			2	686174.53	2253460.66
1	686381.42	2253649.15	3	686202.31	2253503.65
2	686367.48	2253670.98	4	686207.47	2253500.32
3	686351.81	2253694.88	5	686213.86	2253495.48
4	686323.88	2253675.63	6	686220.40	2253491.79
5	686322.85	2253672.68	7	686226.73	2253487.83
6	686323.02	2253669.85	8	686223.68	2253482.36
7	686333.87	2253653.21	9	686215.54	2253470.13
8	686349.25	2253626.43	59:37:0440101:44		
9	686351.82	2253627.99	1	686198.11	2253444.96
10	686353.22	2253628.41	2	686174.53	2253460.66
11	686359.07	2253631.55	3	686164.95	2253465.78
12	686364.71	2253637.41	4	686156.81	2253470.90
13	686371.76	2253642.18	5	686152.85	2253472.78
59:37:0440101:5			6	686141.83	2253454.84
1	686492.69	2253658.71	7	686142.49	2253452.06
2	686471.86	2253670.76	8	686144.40	2253450.89
3	686465.43	2253675.16	9	686170.60	2253433.88
4	686464.39	2253675.73	10	686183.28	2253424.94
5	686443.20	2253651.71	11	686184.31	2253424.55
6	686476.18	2253631.36	59:37:0440101:45		
7	686486.05	2253626.12	1	686184.31	2253424.55
8	686503.06	2253652.66	2	686183.28	2253424.94
59:37:0440101:7			3	686170.60	2253433.88
1	686528.99	2253794.59	4	686144.40	2253450.89
2	686524.16	2253805.18	5	686142.49	2253452.06
3	686518.47	2253816.93	6	686140.95	2253449.88
4	686518.17	2253817.52	7	686139.01	2253444.71
5	686507.02	2253810.95	8	686129.56	2253422.40
6	686502.79	2253810.93	9	686131.04	2253420.11
7	686499.36	2253808.83	10	686133.19	2253418.68
8	686497.59	2253805.18	11	686143.10	2253414.05
9	686487.57	2253798.82	12	686150.34	2253410.61
10	686504.11	2253773.96	13	686169.32	2253401.82
59:37:0440101:8			59:37:0440101:46		
1	686542.32	2253765.45	1	686169.32	2253401.82
2	686540.56	2253769.50	2	686158.08	2253381.39
3	686528.99	2253794.59	3	686119.55	2253400.56
4	686504.11	2253773.96	4	686129.56	2253422.40
5	686515.22	2253757.89	5	686131.04	2253420.11

№	X	Y	№	X	Y
6	686519.90	2253750.91	6	686133.19	2253418.68
7	686522.74	2253747.82	7	686143.10	2253414.05
8	686537.79	2253761.25	8	686150.34	2253410.61
59:37:0440101:9			59:37:0440101:48		
1	686400.51	2253711.02	1	686343.92	2253615.25
2	686419.21	2253684.10	2	686339.77	2253621.92
3	686425.79	2253690.51	3	686342.15	2253624.10
4	686464.29	2253725.32	4	686333.36	2253638.06
5	686442.12	2253746.23	5	686331.85	2253637.21
6	686411.41	2253719.62	6	686326.18	2253645.52
59:37:0440101:11			7	686312.86	2253663.78
1	686537.97	2253668.49	8	686308.15	2253665.06
2	686486.91	2253697.97	9	686285.42	2253650.59
3	686475.93	2253685.85	10	686293.70	2253643.60
4	686465.43	2253675.16	11	686304.54	2253628.79
5	686471.86	2253670.76	12	686293.02	2253620.32
6	686492.69	2253658.71	13	686301.53	2253610.56
7	686517.01	2253644.53	14	686310.14	2253600.33
8	686524.06	2253652.10	15	686314.33	2253595.84
59:37:0440101:12			59:37:0440101:49		
1	686440.93	2253610.22	1	686214.95	2253589.20
2	686434.68	2253618.41	2	686186.57	2253601.07
3	686414.15	2253645.29	3	686190.75	2253608.92
4	686394.05	2253630.70	4	686195.72	2253617.56
5	686421.55	2253596.46	5	686209.45	2253637.34
6	686422.19	2253595.66	6	686229.45	2253614.50
59:37:0440101:13			59:37:0440101:52		
1	686409.15	2253593.64	1	686168.37	2253375.31
2	686385.45	2253624.52	2	686185.70	2253367.61
3	686362.60	2253608.08	3	686217.79	2253352.25
4	686386.02	2253577.02	4	686219.20	2253354.59
59:37:0440101:14			5	686229.46	2253371.28
1	686365.77	2253406.65	6	686217.37	2253375.94
2	686400.85	2253450.10	7	686208.28	2253379.46
3	686369.66	2253471.63	8	686205.31	2253379.86
4	686345.20	2253433.00	9	686177.33	2253390.45
5	686347.39	2253423.93	59:37:0440101:53		
59:37:0440101:15			1	686165.15	2253351.55
1	686367.48	2253670.98	2	686201.15	2253337.47
2	686401.65	2253694.69	3	686208.03	2253334.65
3	686381.56	2253723.18	4	686209.35	2253336.68
4	686348.53	2253698.99	5	686217.79	2253352.25
5	686351.81	2253694.88	6	686185.70	2253367.61

№	X	Y	№	X	Y
59:37:0440101:16			7	686168.37	2253375.31
1	686421.16	2253665.72	59:37:0440101:55		
2	686401.65	2253694.69	1	686201.15	2253337.47
3	686367.48	2253670.98	2	686165.15	2253351.55
4	686381.42	2253649.15	3	686152.28	2253317.87
5	686386.40	2253642.15	4	686164.34	2253312.17
59:37:0440101:17			5	686180.33	2253304.61
1	686292.47	2253708.58	59:37:0440101:56		
2	686309.94	2253680.68	1	686231.30	2253231.40
3	686323.11	2253688.12	2	686212.09	2253236.82
4	686337.68	2253701.36	3	686209.80	2253236.16
5	686323.59	2253728.60	4	686202.61	2253230.84
6	686320.23	2253725.21	5	686198.40	2253198.56
7	686315.97	2253722.60	6	686230.93	2253199.29
8	686310.76	2253719.89	59:37:0440101:57		
9	686295.73	2253710.72	1	686231.30	2253231.40
59:37:0440101:18			2	686238.30	2253281.40
1	686339.18	2253755.45	3	686239.52	2253283.22
2	686339.07	2253766.59	4	686217.03	2253287.88
3	686337.31	2253773.80	5	686212.09	2253236.82
4	686335.92	2253777.50	59:37:0440101:58		
5	686332.69	2253784.49	1	686240.94	2253285.34
6	686308.53	2253767.83	2	686250.74	2253301.44
7	686319.48	2253748.80	3	686254.80	2253308.10
8	686312.32	2253744.67	4	686255.59	2253308.56
9	686294.08	2253732.28	5	686231.82	2253322.70
10	686285.96	2253725.71	6	686216.92	2253331.78
11	686282.33	2253723.11	7	686209.35	2253336.68
12	686292.47	2253708.58	8	686208.03	2253334.65
13	686295.73	2253710.72	9	686197.45	2253318.44
14	686310.76	2253719.89	10	686210.14	2253303.39
15	686315.97	2253722.60	11	686232.28	2253289.64
16	686320.23	2253725.21	59:37:0440101:59		
17	686323.59	2253728.60	1	686265.05	2253326.77
18	686328.64	2253731.88	2	686219.20	2253354.59
19	686323.22	2253740.09	3	686217.79	2253352.25
20	686336.83	2253748.47	4	686209.35	2253336.68
21	686338.89	2253752.68	5	686216.92	2253331.78
59:37:0440101:19			6	686231.82	2253322.70
1	686214.83	2253452.67	7	686255.59	2253308.56
2	686230.51	2253441.11	8	686256.30	2253308.96
3	686238.17	2253435.76	59:37:0440101:60		
4	686261.51	2253472.24	1	686288.06	2253364.96

№	X	Y	№	X	Y
5	686256.07	2253475.70	2	686267.80	2253377.76
6	686256.35	2253476.20	3	686243.74	2253392.68
7	686240.78	2253486.07	4	686243.11	2253391.71
8	686237.67	2253486.59	5	686230.79	2253373.12
9	686226.62	2253471.63	6	686275.83	2253346.06
59:37:0440101:20			59:37:0440101:61		
1	686272.47	2253477.84	1	686255.50	2253409.99
2	686274.94	2253482.90	2	686250.44	2253402.88
3	686279.21	2253490.29	3	686247.07	2253397.76
4	686289.99	2253507.39	4	686270.95	2253382.81
5	686294.55	2253513.29	5	686278.62	2253395.02
6	686288.23	2253517.51	6	686276.99	2253396.10
7	686282.81	2253521.36	7	686309.99	2253442.09
8	686274.67	2253526.04	8	686280.35	2253460.43
9	686271.78	2253521.54	9	686254.11	2253414.61
10	686264.39	2253526.52	59:37:0440101:63		
11	686243.95	2253495.65	1	686261.51	2253472.24
12	686269.67	2253478.85	2	686238.17	2253435.76
59:37:0440101:22			3	686249.21	2253422.01
1	686205.67	2253671.95	4	686249.11	2253419.45
2	686211.09	2253676.09	5	686254.12	2253415.53
3	686215.95	2253680.29	6	686280.01	2253460.65
4	686224.04	2253685.23	59:37:0440101:64		
5	686239.64	2253695.99	1	686276.99	2253396.10
6	686235.82	2253700.84	2	686278.62	2253395.02
7	686229.03	2253711.19	3	686301.52	2253381.77
8	686222.19	2253719.50	4	686315.38	2253404.76
9	686212.78	2253730.93	5	686319.48	2253410.09
10	686194.99	2253715.29	6	686321.45	2253412.98
11	686184.63	2253705.49	7	686322.28	2253415.64
12	686183.23	2253703.34	8	686328.91	2253425.05
13	686180.82	2253701.11	9	686330.28	2253429.29
14	686183.75	2253697.52	10	686309.99	2253442.09
15	686184.03	2253694.44	59:37:0440101:67		
16	686188.69	2253687.83	1	686191.52	2253414.85
17	686192.37	2253683.57	2	686204.84	2253407.57
18	686198.89	2253678.93	3	686213.23	2253408.64
19	686201.64	2253674.86	4	686237.24	2253394.73
59:37:0440101:23			5	686243.11	2253391.71
1	686099.40	2253504.67	6	686230.79	2253373.12
2	686122.63	2253551.39	7	686229.46	2253371.28
3	686105.76	2253559.57	8	686217.37	2253375.94
4	686101.46	2253550.69	9	686208.28	2253379.46

№	X	Y	№	X	Y
5	686095.86	2253543.17	10	686205.31	2253379.86
6	686089.25	2253533.22	11	686177.33	2253390.45
7	686077.95	2253511.73	59:37:0440101:71		
8	686091.00	2253507.32	1	686325.72	2253546.32
59:37:0440101:24			2	686303.41	2253508.26
1	686221.90	2253648.96	3	686317.03	2253500.00
2	686252.80	2253670.10	4	686336.13	2253488.79
3	686245.57	2253680.63	5	686342.44	2253499.06
4	686248.57	2253683.22	6	686353.36	2253514.98
5	686239.64	2253695.99	7	686357.01	2253521.42
6	686224.04	2253685.23	8	686348.13	2253526.84
7	686215.95	2253680.29	9	686349.34	2253528.66
8	686211.09	2253676.09	10	686342.03	2253532.83
9	686205.67	2253671.95	11	686343.39	2253535.72
59:37:0440101:25			59:37:0440101:72		
1	686400.85	2253450.10	1	686296.29	2253463.56
2	686369.66	2253471.63	2	686301.72	2253473.14
3	686378.17	2253484.78	3	686304.41	2253478.61
4	686410.13	2253461.53	4	686309.00	2253486.26
59:37:0440101:26			5	686317.03	2253500.00
1	686378.17	2253484.78	6	686303.41	2253508.26
2	686410.13	2253461.53	7	686297.97	2253512.09
3	686437.95	2253496.09	8	686294.55	2253513.29
4	686422.45	2253510.61	9	686289.99	2253507.39
5	686414.72	2253517.84	10	686279.21	2253490.29
6	686401.10	2253527.00	11	686274.94	2253482.90
7	686396.33	2253517.23	12	686272.47	2253477.84
8	686384.75	2253497.09	59:37:0440101:73		
9	686385.87	2253496.17	1	686311.98	2253452.78
59:37:0440101:27			2	686319.68	2253463.97
1	686225.94	2253540.57	3	686333.84	2253485.27
2	686202.65	2253556.53	4	686336.13	2253488.79
3	686207.87	2253564.80	5	686317.03	2253500.00
4	686212.66	2253561.94	6	686309.00	2253486.26
5	686218.56	2253558.20	7	686304.41	2253478.61
6	686223.13	2253555.92	8	686301.72	2253473.14
7	686232.04	2253549.48	9	686296.29	2253463.56
59:37:0440101:28			10	686295.77	2253462.64
1	686304.54	2253628.79	11	686305.22	2253456.76
2	686293.70	2253643.60	59:37:0440101:77		
3	686285.42	2253650.59	1	686265.05	2253326.77
4	686245.86	2253623.01	2	686219.20	2253354.59
5	686243.53	2253620.92	3	686229.46	2253371.28

№	X	Y	№	X	Y
6	686241.75	2253618.53	4	686230.79	2253373.12
7	686235.65	2253607.04	5	686275.83	2253346.06
8	686257.03	2253592.04	59:37:0440101:78		
9	686258.40	2253592.43	1	686333.84	2253485.27
10	686269.29	2253603.98	2	686359.04	2253471.05
11	686279.48	2253612.14	3	686378.74	2253501.07
12	686283.46	2253615.10	4	686378.19	2253502.27
13	686286.40	2253617.12	5	686377.92	2253502.44
14	686287.99	2253616.85	6	686380.87	2253508.35
15	686291.31	2253619.52	7	686373.08	2253513.01
16	686293.02	2253620.32	8	686373.56	2253514.06
59:37:0440101:29			9	686370.98	2253515.24
1	686314.33	2253595.84	10	686373.13	2253519.72
2	686310.14	2253600.33	11	686359.91	2253526.52
3	686301.53	2253610.56	12	686357.01	2253521.42
4	686293.02	2253620.32	13	686353.36	2253514.98
5	686291.31	2253619.52	14	686342.44	2253499.06
6	686287.99	2253616.85	15	686336.13	2253488.79
7	686286.40	2253617.12	59:37:0440101:79		
8	686283.46	2253615.10	1	686371.57	2253559.99
9	686279.48	2253612.14	2	686350.87	2253574.23
10	686269.29	2253603.98	3	686346.25	2253583.32
11	686258.40	2253592.43	4	686338.80	2253578.88
12	686267.71	2253584.73	5	686332.76	2253589.30
13	686269.81	2253585.04	6	686324.04	2253583.67
14	686270.16	2253585.45	7	686324.56	2253582.80
15	686276.93	2253580.53	8	686310.16	2253573.11
16	686282.66	2253575.91	9	686303.35	2253568.17
17	686284.26	2253575.45	10	686320.08	2253558.19
18	686285.96	2253575.17	11	686354.47	2253537.28
19	686288.58	2253575.52	59:37:0440101:80		
20	686295.71	2253580.64	1	686207.87	2253564.80
21	686302.01	2253585.93	2	686212.66	2253561.94
22	686314.72	2253595.23	3	686218.56	2253558.20
59:37:0440101:30			4	686223.13	2253555.92
1	686275.41	2253562.39	5	686232.04	2253549.48
2	686251.95	2253579.00	6	686237.24	2253555.77
3	686241.95	2253563.60	7	686241.95	2253563.60
4	686237.24	2253555.77	8	686251.95	2253579.00
5	686242.80	2253552.29	9	686253.92	2253581.71
6	686260.43	2253539.82	10	686243.20	2253588.82
59:37:0440101:31			11	686229.20	2253597.81
1	686260.43	2253539.82	12	686220.81	2253585.17

№	X	Y	№	X	Y
2	686242.80	2253552.29	59:37:0440101:83		
3	686237.24	2253555.77	1	686149.88	2253483.74
4	686232.04	2253549.48	2	686168.01	2253513.97
5	686225.94	2253540.57	3	686171.32	2253520.11
6	686210.16	2253517.27	4	686166.28	2253523.22
7	686220.93	2253509.92	5	686159.96	2253527.42
8	686220.44	2253509.13	6	686161.14	2253529.37
9	686226.20	2253505.17	7	686149.22	2253536.63
10	686227.06	2253506.69	8	686146.82	2253537.33
11	686235.17	2253501.54	9	686144.47	2253534.52
12	686237.59	2253505.22	10	686124.24	2253500.23
13	686247.02	2253519.06	11	686125.75	2253499.14
14	686250.85	2253524.91	12	686125.03	2253495.88
15	686254.58	2253530.96	13	686131.26	2253491.72
59:37:0440101:33			14	686145.02	2253484.26
1	686225.94	2253540.57	59:37:0440101:123		
2	686202.65	2253556.53	1	686333.84	2253485.27
3	686187.37	2253532.26	2	686359.04	2253471.05
4	686196.90	2253526.00	3	686343.65	2253448.44
5	686203.93	2253521.16	4	686337.48	2253440.72
6	686210.16	2253517.27	5	686329.56	2253442.95
59:37:0440101:35			6	686324.38	2253444.59
1	686180.94	2253592.28	7	686311.98	2253452.78
2	686157.86	2253550.26	8	686319.68	2253463.97
3	686180.78	2253536.78	59:37:0440101:124		
4	686206.81	2253575.50	1	686578.28	2253695.26
5	686191.63	2253584.69	2	686577.39	2253697.69
6	686185.59	2253587.79	3	686564.37	2253717.31
59:37:0440101:36			4	686546.19	2253744.68
1	686165.81	2253647.07	5	686538.28	2253753.26
2	686172.53	2253644.40	6	686519.27	2253733.34
3	686175.88	2253648.93	7	686509.40	2253722.95
4	686181.02	2253654.53	8	686544.95	2253695.06
5	686186.22	2253651.80	9	686563.54	2253680.36
6	686188.93	2253650.09	59:37:0440101:130		
7	686195.63	2253647.90	1	686249.21	2253422.01
8	686209.45	2253637.34	2	686238.17	2253435.76
9	686195.72	2253617.56	3	686230.51	2253441.11
10	686190.75	2253608.92	4	686214.83	2253452.67
11	686186.57	2253601.07	5	686214.83	2253452.67
12	686175.50	2253606.47	6	686204.29	2253435.94
13	686173.75	2253603.15	7	686205.49	2253435.12
14	686154.68	2253612.53	8	686250.44	2253402.88

№	X	Y	№	X	Y
15	686148.23	2253616.56	9	686255.50	2253409.99
16	686149.58	2253619.55	10	686254.12	2253415.53
17	686148.77	2253619.95	11	686249.11	2253419.45
18	686149.78	2253621.89	59:37:0440101:131		
19	686157.17	2253633.60	1	686243.11	2253391.71
20	686164.09	2253644.39	2	686243.74	2253392.68
59:37:0440101:37			3	686250.44	2253402.88
1	686180.94	2253592.28	4	686205.49	2253435.12
2	686149.35	2253606.19	5	686204.29	2253435.94
3	686140.12	2253584.32	6	686191.52	2253414.85
4	686134.11	2253586.96	7	686204.84	2253407.57
5	686127.13	2253569.86	8	686213.23	2253408.64
6	686143.08	2253560.52	9	686237.24	2253394.73
7	686142.35	2253559.25	59:37:0440101:136		
8	686157.86	2253550.26	1	686282.81	2253705.75
59:37:0440101:132			2	686272.38	2253720.49
1	686301.52	2253381.77	3	686263.00	2253734.16
2	686278.62	2253395.02	4	686258.22	2253733.65
3	686267.80	2253377.76	5	686251.89	2253738.58
4	686288.06	2253364.96	6	686247.37	2253735.42
5	686290.07	2253363.98	7	686233.90	2253727.96
			8	686222.19	2253719.50
			9	686229.03	2253711.19
			10	686235.82	2253700.84
			11	686239.64	2253695.99
			12	686248.57	2253683.22
			13	686257.15	2253688.87

Ведомость координат поворотных точек перераспределений

Таблица 6

№	X	Y	№	X	Y
:3У1/10			:3У1/46		
1	686279.00	2253344.51	1	686275.41	2253562.39
2	686290.07	2253363.98	2	686277.09	2253565.77
3	686288.06	2253364.96	3	686253.92	2253581.71
4	686275.83	2253346.06	4	686251.95	2253579.00
:3У1/17			:3У1/47		

№	X	Y	№	X	Y
1	686331.76	2253428.30	1	686235.17	2253501.54
2	686330.28	2253429.29	2	686227.06	2253506.69
3	686328.91	2253425.05	3	686226.20	2253505.17
4	686322.28	2253415.64	4	686220.44	2253509.13
5	686321.45	2253412.98	5	686220.93	2253509.92
6	686319.48	2253410.09	6	686210.16	2253517.27
7	686315.38	2253404.76	7	686209.16	2253515.92
8	686301.52	2253381.77	8	686234.00	2253499.66
:3Y1/19			:3Y1/49		
1	686343.65	2253448.44	1	686209.16	2253515.92
2	686337.64	2253438.39	2	686210.16	2253517.27
3	686324.38	2253444.59	3	686203.93	2253521.16
4	686329.56	2253442.95	4	686196.90	2253526.00
5	686337.48	2253440.72	5	686187.37	2253532.26
:3Y1/21			:3Y1/5		
1	686296.29	2253463.56	1	686165.15	2253351.55
2	686272.47	2253477.84	2	686168.37	2253375.31
3	686295.77	2253462.64	3	686157.49	2253355.63
:3Y1/24			:3Y1/50		
1	686357.01	2253521.42	1	686206.81	2253575.50
2	686348.13	2253526.84	2	686209.93	2253580.75
3	686349.34	2253528.66	3	686180.94	2253592.28
4	686342.03	2253532.83	4	686185.59	2253587.79
5	686343.39	2253535.72	5	686191.63	2253584.69
6	686359.91	2253526.52	:3Y1/51		
:3Y1/25			1	686126.11	2253567.99
1	686378.74	2253501.07	2	686127.13	2253569.86
2	686381.73	2253507.90	3	686143.08	2253560.52
3	686384.05	2253514.26	4	686142.35	2253559.25
4	686373.13	2253519.72	:3Y1/52		
5	686370.98	2253515.24	1	686105.76	2253559.57
6	686373.56	2253514.06	2	686122.63	2253551.39
7	686373.08	2253513.01	3	686124.08	2253554.06
8	686380.87	2253508.35	4	686106.62	2253562.02
9	686377.92	2253502.44	:3Y1/53		
10	686378.19	2253502.27	1	686148.59	2253539.98
:3Y1/26			2	686137.57	2253546.43
1	686369.66	2253471.63	3	686136.02	2253542.91
2	686377.68	2253485.17	4	686146.82	2253537.33
3	686378.17	2253484.78	:3Y1/54		
:3Y1/27			1	686173.20	2253523.74
1	686378.17	2253484.78	2	686148.59	2253539.98
2	686385.87	2253496.17	3	686146.82	2253537.33

№	X	Y	№	X	Y
3	686384.75	2253497.09	4	686149.22	2253536.63
4	686377.68	2253485.17	5	686161.14	2253529.37
:3Y1/28			6	686159.96	2253527.42
1	686303.35	2253568.17	7	686166.28	2253523.22
2	686310.16	2253573.11	8	686171.32	2253520.11
3	686324.56	2253582.80	:3Y1/55		
4	686324.04	2253583.67	1	686202.31	2253503.65
:3Y1/29			2	686203.99	2253505.63
1	686357.45	2253602.65	3	686178.77	2253520.47
2	686356.92	2253601.53	4	686177.01	2253517.49
3	686355.94	2253599.48	:3Y1/56		
4	686355.94	2253595.70	1	686226.73	2253487.83
5	686363.01	2253584.17	2	686228.68	2253491.13
6	686365.77	2253582.59	3	686203.99	2253505.63
7	686368.75	2253583.46	4	686202.31	2253503.65
8	686375.32	2253586.05	5	686207.47	2253500.32
9	686377.85	2253587.85	6	686213.86	2253495.48
10	686362.60	2253608.08	7	686220.40	2253491.79
:3Y1/3			:3Y1/6		
1	686244.65	2253283.11	1	686259.28	2253310.25
2	686241.86	2253284.84	2	686268.04	2253325.59
3	686255.99	2253308.33	3	686265.05	2253326.77
4	686257.64	2253307.39	4	686256.30	2253308.96
:3Y1/30			5	686257.86	2253309.85
1	686421.90	2253650.65	:3Y1/60		
2	686414.15	2253645.29	1	686486.91	2253697.97
3	686434.68	2253618.41	2	686464.39	2253675.73
4	686440.31	2253627.88	3	686465.43	2253675.16
:3Y1/33			4	686475.93	2253685.85
1	686351.92	2253620.31	5	686486.91	2253697.97
2	686386.40	2253642.15	:3Y1/67		
3	686381.42	2253649.15	1	686209.45	2253637.34
4	686371.76	2253642.18	2	686229.45	2253614.50
5	686364.71	2253637.41	3	686232.34	2253617.88
6	686359.07	2253631.55	4	686215.28	2253643.46
7	686353.22	2253628.41	:3Y1/7		
8	686351.82	2253627.99	1	686268.04	2253325.59
9	686349.25	2253626.43	2	686279.00	2253344.51
:3Y1/36			3	686275.83	2253346.06
1	686283.99	2253706.53	4	686265.05	2253326.77
2	686257.77	2253743.24	:3Y2/10		
3	686251.89	2253738.58	1	686270.95	2253382.81
4	686258.22	2253733.65	2	686247.07	2253397.76

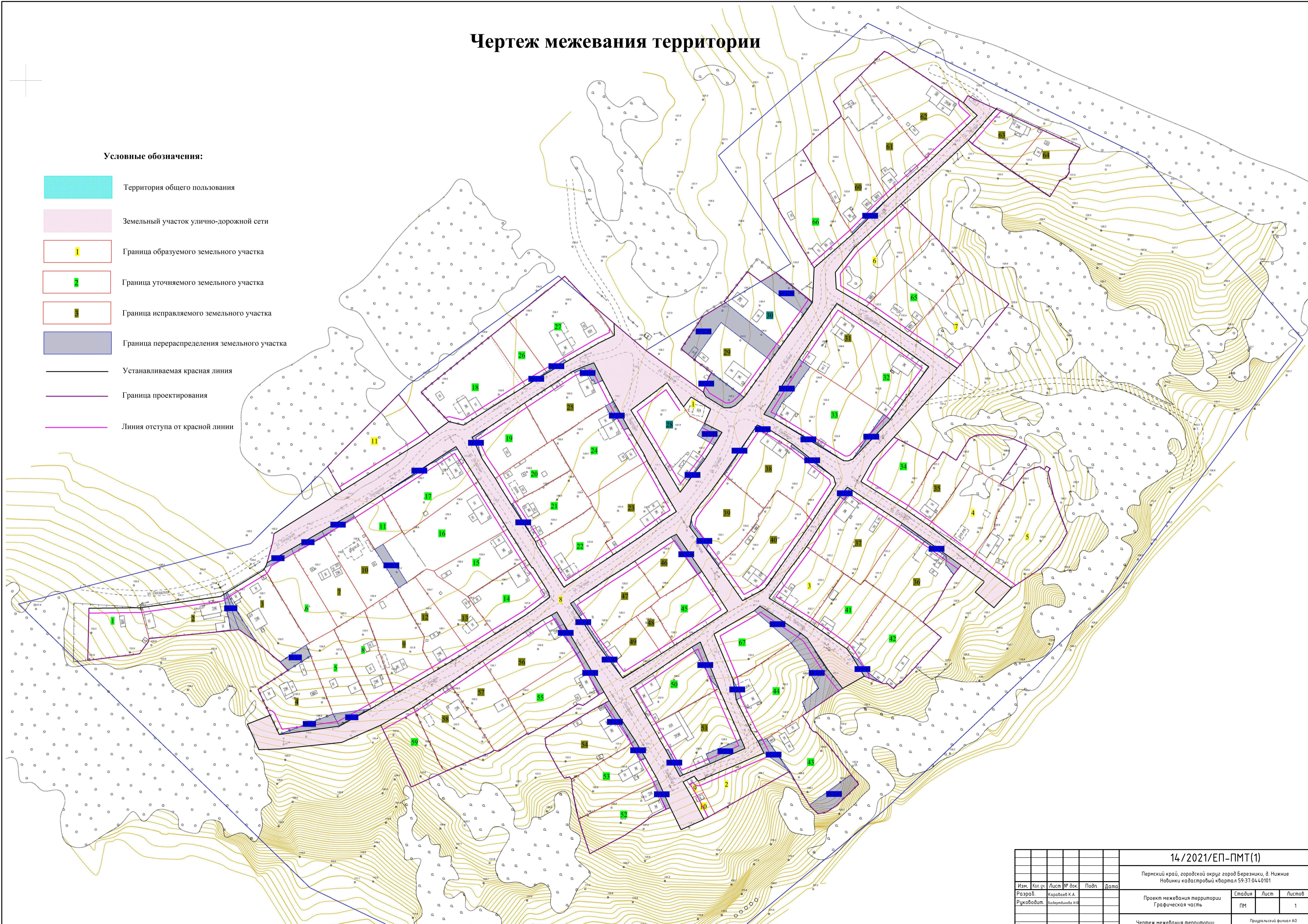
№	X	Y	№	X	Y
5	686263.00	2253734.16	3	686243.74	2253392.68
6	686272.38	2253720.49	4	686267.80	2253377.76
7	686282.81	2253705.75	:3Y2/28		
:3Y1/37			1	686346.25	2253583.32
1	686300.61	2253667.66	2	686338.80	2253578.88
2	686306.50	2253672.24	3	686332.76	2253589.30
3	686305.58	2253673.85	4	686340.66	2253594.26
4	686302.35	2253671.42	:3Y2/29		
5	686301.23	2253672.71	1	686392.72	2253568.80
6	686298.52	2253670.35	2	686412.88	2253582.12
:3Y1/38			3	686421.55	2253596.46
1	686314.72	2253595.23	4	686394.05	2253630.70
2	686314.33	2253595.84	5	686385.45	2253624.52
3	686343.92	2253615.25	6	686409.15	2253593.64
:3Y1/39			7	686386.02	2253577.02
1	686288.58	2253575.52	:3Y2/3		
2	686285.96	2253575.17	1	686240.46	2253284.60
3	686284.26	2253575.45	2	686217.61	2253292.75
4	686282.66	2253575.91	3	686210.14	2253303.39
5	686276.93	2253580.53	4	686232.28	2253289.64
6	686270.16	2253585.45	5	686240.94	2253285.34
7	686269.81	2253585.04	:3Y2/33		
8	686267.71	2253584.73	1	686349.25	2253626.43
9	686258.40	2253592.43	2	686333.87	2253653.21
10	686257.03	2253592.04	3	686323.02	2253669.85
11	686281.64	2253574.10	:3Y2/38		
:3Y1/4			1	686345.28	2253616.17
1	686152.28	2253317.87	2	686342.15	2253624.10
2	686165.15	2253351.55	3	686339.77	2253621.92
3	686157.49	2253355.63	4	686343.92	2253615.25
:3Y1/42			:3Y2/44		
1	686201.64	2253674.86	1	686186.57	2253601.07
2	686198.89	2253678.93	2	686175.50	2253606.47
3	686192.37	2253683.57	3	686173.75	2253603.15
4	686188.69	2253687.83	:3Y2/51		
5	686184.03	2253694.44	1	686140.12	2253584.32
6	686188.64	2253682.86	2	686149.35	2253606.19
:3Y1/43			3	686143.65	2253608.56
1	686148.23	2253616.56	4	686134.11	2253586.96
2	686149.58	2253619.55	:3Y3/33		
3	686148.77	2253619.95	1	686348.53	2253698.99
4	686149.78	2253621.89	2	686323.88	2253675.63
5	686144.95	2253625.22	3	686351.81	2253694.88

№	X	Y	№	X	Y
6	686129.44	2253636.48	:3Y3/38		
7	686140.76	2253620.44	1	686331.85	2253637.21
:3Y1/44			2	686326.18	2253645.52
1	686165.81	2253647.07	3	686312.86	2253663.78
2	686172.53	2253644.40	4	686333.36	2253638.06
3	686175.88	2253648.93	:3Y2/43		
4	686181.02	2253654.53	1	686127.29	2253674.57
5	686186.22	2253651.80	2	686126.27	2253675.35
6	686188.93	2253650.09	3	686121.30	2253679.36
7	686195.63	2253647.90	4	686110.32	2253668.05
8	686209.45	2253637.34	5	686107.72	2253665.14
9	686215.28	2253643.46	6	686104.00	2253659.56
10	686212.32	2253647.28	7	686102.79	2253654.01
11	686192.66	2253660.11	8	686106.34	2253650.48
12	686181.01	2253669.37	9	686108.37	2253648.71
:3Y1/2					
1	686217.03	2253287.88			
2	686239.52	2253283.22			
3	686240.46	2253284.60			
4	686217.61	2253292.75			

Чертеж межевания территории

Условные обозначения:

- Территория общего пользования
- Земельный участок улично-дорожной сети
- Граница образуемого земельного участка
- Граница уточняемого земельного участка
- Граница исправляемого земельного участка
- Граница перераспределения земельного участка
- Устанавливаемая красная линия
- Граница проектирования
- Линия отступа от красной линии



14/2021/ЕП-ПМТ(1) Пермский край, городской округ город Березники, д. Нижне Новинки кадастровый квартал 59:37.04.40101									
Изм.	Кол. уч.	Лист	№ док.	Подп.	Дата	Проект межевания территории Графическая часть	Стадия	Лист	Листов
							ПМ	1	1
Чертеж межевания территории М 1:1000						Приуральный филиал АО «Ростехинвентаризация - Федеральное БТИ»			

Чертеж красных линий

Условные обозначения:






- Устанавливаемая красная линия
- Поворотная точка красной линии



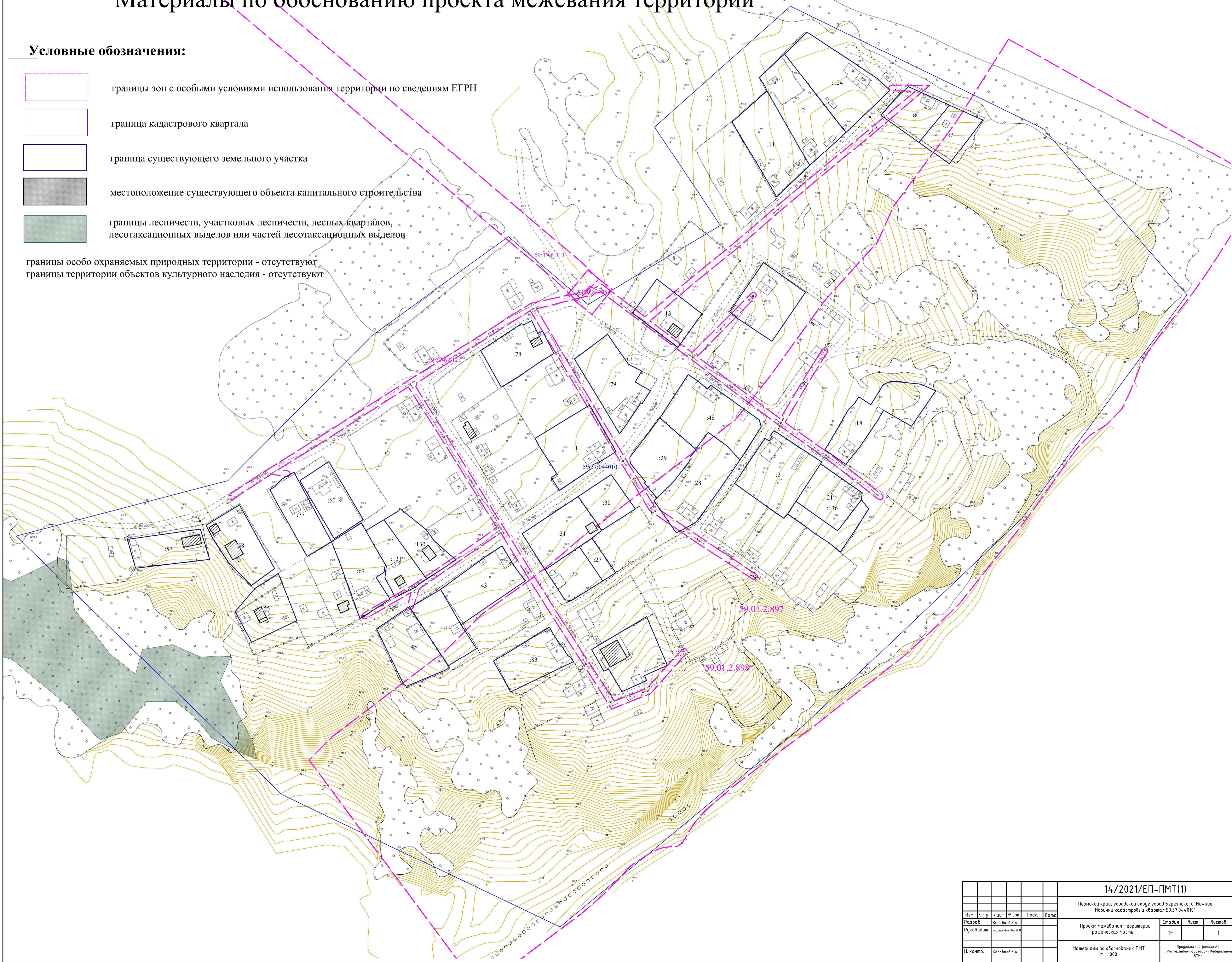
						14/2021/ЕП-ПМТ(1)			
						Пермский край, городской округ город Березники, д. Нижне Новинки кадастровый квартал 59:37.04.4.0101			
Изм.	Кол. уч.	Лист	№ док.	Подп.	Дата	Проект межевания территории Графическая часть	Стадия	Лист	Листов
Разраб.	Картаев К.А.						ПМ		1
Руководит.	Бердников И.И.					Чертеж красных линий М 1:1000	Проектный филиал АО «Ростехинвентаризация-Федеральное БТИ»		
Н. контр.	Картаев К.А.								

Материалы по обоснованию проекта межевания территории

Условные обозначения:

-  границы зон с особыми условиями использования территории по сведениям ЕГРН
-  граница кадастрового квартала
-  граница существующего земельного участка
-  местоположение существующего объекта капитального строительства
-  границы лесничеств, участковых лесничеств, лесных кварталов, лесотаксационных выделов или частей лесотаксационных выделов

границы особо охраняемых природных территории - отсутствуют
 границы территории объектов культурного наследия - отсутствуют



						14/2021/ЕП-ПМТ(1)		
						Пермский край, городской округ город Березники, в. Нижние Новинки кадастровый квартал 59:37:0440101		
Изм.	Кол. уч.	Лист	№ док.	Подп.	Дата			
Разраб.	Каравей К.А.					Проект межевания территории Графическая часть		
Руководит.	Беларычева И.И.							
						Стадия	Лист	Листов
						ПМ		1
						Материалы по обоснованию ПМТ М 1:1000		
						Публичный филиал АО «Росгеоинформационно-Федеральное БТИ»		