



ГОСУДАРСТВЕННАЯ ИНСПЕКЦИЯ ПО ОХРАНЕ ОБЪЕКТОВ  
КУЛЬТУРНОГО НАСЛЕДИЯ ПЕРМСКОГО КРАЯ

П Р И К А З

17.12.2021

№Пр55-01-06-510

Об утверждении границ территории, предмета охраны, режима использования территории объекта культурного наследия регионального значения – памятника «Церковь Рождества Христова», XIX в.

В соответствии с Федеральным законом от 25 июня 2002 г. № 73-ФЗ «Об объектах культурного наследия (памятниках истории и культуры) народов Российской Федерации», Приказом Министерства культуры Российской Федерации от 4 июня 2015 г. № 1745 «Об утверждении требований к составлению проектов границ территорий объектов культурного наследия», Законом Пермского края от 7 июля 2009 г. № 451-ПК «Об объектах культурного наследия (памятниках истории и культуры) народов Российской Федерации, расположенных на территории Пермского края», Положением о Государственной инспекции по охране объектов культурного наследия Пермского края, утвержденным постановлением Правительства Пермского края от 19 апреля 2017 г. № 260-п «О передаче функций в сфере охраны объектов культурного наследия и внесении изменений в отдельные постановления Правительства Пермского края»,

**ПРИКАЗЫВАЮ:**

1. Установить границы территории объекта культурного наследия регионального значения – памятника «Церковь Рождества Христова», XIX в., расположенного по адресу: Пермский край, городской округ город Березники, с. Березовка, ул. Пятилетки, д. 16 (далее – объект культурного наследия), утвердив их согласно приложениям 1, 2 к настоящему приказу.
2. Установить режим использования территории объекта культурного наследия бессрочно согласно приложению 3 к настоящему приказу.



3. Установить предмет охраны объекта культурного наследия согласно приложению 4 к настоящему приказу.

4. Настоящий приказ вступает в силу через 10 дней после дня его официального опубликования.

И.о. начальника инспекции



Д.А. Изосимов



## ОПИСАНИЕ ГРАНИЦ

территории объекта культурного наследия регионального значения –  
памятника «Церковь Рождества Христова», XIX в., расположенного по адресу:  
Пермский край, городской округ город Березники, с. Березовка,  
ул. Пятилетки, д. 16

Территория объекта культурного наследия регионального значения –  
памятника «Церковь Рождества Христова», XIX в., расположенного по адресу:  
Пермский край, городской округ город Березники, с. Березовка, ул. Пятилетки,  
д. 16, устанавливается в следующих границах: от точки 1 до точки 2 на северо-  
восток - 13.47 м, от точки 2 до точки 3 на северо-восток - 5.71 м, от точки 3  
до точки 4 на юго-восток - 7.82 м, от точки 4 до точки 5 на юго-восток - 34.54  
м, от точки 5 до точки 6 на юго-запад - 6.60 м, от точки 6 до точки 7 на юго-  
запад - 17.98 м, от точки 7 до точки 8 на северо-запад - 10.40 м, от точки 8  
до точки 9 на северо-запад - 16.24 м, от точки 9 до точки 10 на северо-запад -  
2.02 м, от точки 10 до точки 11 на северо-запад - 7.09 м, от точки 11 до точки  
12 на северо-запад - 2.83 м, от точки 12 до точки 13 на северо-запад - 2.72 м,  
от точки 13 до точки 14 на северо-запад - 5.31 м, от точки 14 до точки 15  
на северо-восток - 4.46 м, от точки 15 до точки 16 на северо-восток - 8.51 м,  
от точки 16 до точки 17 на северо-восток - 4.62 м, от точки 17 до точки 18  
на северо-восток - 6.29 м, от точки 18 до точки 19 на северо-восток - 16.57 м,  
от точки 19 до точки 1 на юго-восток - 0.95 м.

### Координаты характерных точек границы территории объекта культурного наследия (МСК-59)

Обозначение характерных точек границ	Координаты, м	
	X	Y
1	2	3
1	701147.31	2222804.52
2	701148.14	2222817.96
3	701148.79	2222823.63
4	701141.12	2222825.16
5	701107.03	2222830.69
6	701105.40	2222824.29
7	701102.13	2222806.61
8	701104.46	2222796.47

1	2	3
9	701107.23	2222780.47
10	701108.43	2222778.85
11	701114.95	2222776.07
12	701117.73	2222775.53
13	701120.45	2222775.50
14	701125.76	2222775.42
15	701130.21	2222775.65
16	701137.93	2222779.22
17	701141.54	2222782.11
18	701144.95	2222787.40
19	701147.82	2222803.72
1	701147.31	2222804.52



## СХЕМА ГРАНИЦ

территории объекта культурного наследия регионального значения –  
памятника «Церковь Рождества Христова», XIX в., расположенного по адресу:  
Пермский край, городской округ город Березники, с. Березовка,  
ул. Пятилетки, д. 16



## РЕЖИМ ИСПОЛЬЗОВАНИЯ

территории объекта культурного наследия регионального значения – памятника «Церковь Рождества Христова», XIX в., расположенного по адресу: Пермский край, городской округ город Березники, с. Березовка, ул. Пятилетки, д. 16

На территории объекта культурного наследия регионального значения – памятника «Церковь Рождества Христова», XIX в., расположенного по адресу: Пермский край, городской округ город Березники, с. Березовка, ул. Пятилетки, д. 16 (далее – объект культурного наследия), запрещается строительство объектов капитального строительства и увеличение объемно-пространственных характеристик существующих на территории памятника объектов капитального строительства; проведение земляных, строительных, мелиоративных и иных работ, за исключением работ по сохранению памятника или его отдельных элементов, сохранению историко-градостроительной или природной среды памятника.



На территории памятника разрешается ведение хозяйственной деятельности, не противоречащей требованиям обеспечения сохранности памятника и позволяющей обеспечить его функционирование в современных условиях.


К работам по сохранению относятся консервация, ремонт, реставрация памятника, приспособление памятника для современного использования, научно-исследовательские, изыскательские, проектные и производственные работы, научно-методическое руководство, технический и авторский надзор.

Проектирование и проведение работ по сохранению территории памятника осуществляются по согласованию с исполнительным органом государственной власти Пермского края, уполномоченным в области охраны объектов культурного наследия.




### ПРЕДМЕТ ОХРАНЫ


объекта культурного наследия регионального значения – памятника «Церковь Рождества Христова», XIX в., расположенного по адресу: Пермский край, городской округ город Березники, с. Березовка, ул. Пятилетки, д. 16

№	Наименование, описание предмета охраны	Изображение
<b>1. Градостроительные особенности:</b>		
1.1	Расположение в центре села на обширном незастроенном пространстве	
1.2	Бассейн визуального восприятия с ул. Пятилетки, ул. Мира	
<b>2. Архитектурные особенности (экстерьер):</b>		
2.1	Объемно-пространственно решение – храм кораблем из расположенных в линию апсиды, храмовой части, притвора с колокольной и крытой паперти под металлической фальцевой кровлей	
2.2	Материал стен – дерево	
2.3	Материал фасадной поверхности – горизонтальная дощатая обшивка, побелка	
2.4	Характер архитектурного декора фасадов в стилистике архитектурной эклектики с элементами	

	классицизма:	
2.4.1	Трехъярусная колокольня-восьмерик с обрамлением ребер полуколоннами тосканского ордера	
2.4.2	Профилированный карниз большого выноса с накладным декором под фризом	
2.4.3	Лучковые окна с обрамлении наличников с разорванными фронтонами и накладной резьбой	



		
2.4.4	Фигурные лопатки на углах	
2.5	Рисунок переплетов и материал рам (дерево) оконных проемов	
2.6	Расположение, первоначальные конфигурация дверных проемов (в т.ч. не используемых), количество, габариты,	
<b>3. Архитектурные особенности (интерьер):</b>		
3.1	Планировочное решение – расположение капитальных стен	
3.2	Концентрическая штукатурная розетка в храмовой части	

3.3	Штукатурные профилированные карнизы	
<b>4. Мемориальные особенности</b>		
4.1	Подлинный объект материальной культуры середины XIX в., свидетельствующий о развитии архитектуры и строительного искусства	

