

## Условные обозначения

**ГРАНИЦЫ СУБЪЕКТОВ РОССИЙСКОЙ ФЕДЕРАЦИИ, МУНИЦИПАЛЬНЫХ ОБРАЗОВАНИЙ, НАСЕЛЕННЫХ ПУНКТОВ**

**ГРАНИЦЫ ЕДИНИЦ АДМИНИСТРАТИВНО-ТЕРРИТОРИАЛЬНОГО ДЕЛЕНИЯ РОССИЙСКОЙ ФЕДЕРАЦИИ**

— граница городского округа  
 — граница населенного пункта

## ИСПОЛЬЗОВАНИЕ ТЕРРИТОРИИ

**ЖИЛЫЕ ТЕРРИТОРИИ**

- Территория застройки индивидуальными жилыми домами
- Территория застройки малоэтажными жилыми домами (до 4 этажей, включая мансарды)
- Территория застройки среднеэтажными жилыми домами (от 5 до 8 этажей, включая мансарды)
- Территория застройки многоэтажными жилыми домами (9 этажей и более)

## ОБЩЕСТВЕННО-ДЕЛОВЫЕ ТЕРРИТОРИИ

- Многофункциональная общественно-деловая территория
- Территория специализированной общественной застройки

## ПРОИЗВОДСТВЕННЫЕ ТЕРРИТОРИИ, ТЕРРИТОРИИ ИНЖЕНЕРНОЙ И ТРАНСПОРТНОЙ ИНФРАСТРУКТУРЫ

- Производственная территория
- Коммунально-складская территория
- Территория инженерной инфраструктуры
- Территория транспортной инфраструктуры

## ТЕРРИТОРИИ РЕКРЕАЦИОННОГО НАЗНАЧЕНИЯ

- Обезлесенные территории общего пользования (лесопарки, парки, сады, скверы, бульвары, городские леса)
- Территория отдыха
- Территория лесов
- Иные рекреационные территории
- Территория автостоп
- Иные территории

## ТЕРРИТОРИИ СЕЛЬСКОХОЗЯЙСТВЕННОГО ИСПОЛЬЗОВАНИЯ

- Территория сельскохозяйственных угодий
- Территория садоводческих, огороднических или дачных некоммерческих объединений граждан
- Производственная территория сельскохозяйственных предприятий
- Иные территории сельскохозяйственного назначения

## ТЕРРИТОРИИ СПЕЦИАЛЬНОГО НАЗНАЧЕНИЯ

- Территория специального назначения
- Территория кладбищ
- Территория складирования и захоронения отходов
- Обезлесенные территории специального назначения
- Территория режимных территорий

## ОБЪЕКТЫ КАПИТАЛЬНОГО СТРОИТЕЛЬСТВА РЕГИОНАЛЬНОГО ЗНАЧЕНИЯ

**ОБЪЕКТЫ СОЦИАЛЬНОЙ ИНФРАСТРУКТУРЫ, ОТДЫХА И ТУРИЗМА, САНАТОРНО-КУРОРТНОГО НАЗНАЧЕНИЯ**

**ОБЪЕКТЫ ОБРАЗОВАНИЯ И НАУКИ**

- Организация, реализующая программы профессионального и высшего образования

**ОБЪЕКТЫ ФИЗИЧЕСКОЙ КУЛЬТУРЫ И МАССОВОГО СПОРТА**

- Спортивное сооружение

## ОБЪЕКТЫ ТРАНСПОРТНОЙ ИНФРАСТРУКТУРЫ

**ЖЕЛЕЗНОДОРОЖНЫЕ ПУТИ**

- Железнодорожный путь общего пользования
- Железнодорожный путь необщего пользования

**ОБЪЕКТЫ ЖЕЛЕЗНОДОРОЖНОГО ТРАНСПОРТА**

- Железнодорожная станция
- Железнодорожный вокзал
- Остановочный пассажирский железнодорожный пункт

**ОБЪЕКТЫ ВОДНОГО ТРАНСПОРТА**

- Речной порт

## ОБЪЕКТЫ ТРУБОПРОВОДНОГО ТРАНСПОРТА И ИНЖЕНЕРНОЙ ИНФРАСТРУКТУРЫ

**ЭЛЕКТРИЧЕСКИЕ ПОДСТАЦИИ**

- Электрическая подстанция 800 кВ
- Электрическая подстанция 220 кВ

**ЛИНИИ ЭЛЕКТРОПЕРЕДАЧИ (ЛЭП)**

- Линия электропередачи 500 кВ
- Линия электропередачи 220 кВ

## МАГИСТРАЛЬНЫЕ ТРУБОПРОВОДЫ ДЛЯ ТРАНСПОРТИРОВКИ ЖИДКИХ И ГАЗООБРАЗНЫХ УГЛЕВОДОРОВ

— магистральный нефтепровод

## РАСПРЕДЕЛИТЕЛЬНЫЕ ТРУБОПРОВОДЫ ДЛЯ ТРАНСПОРТИРОВКИ ГАЗА

— магистральный газопровод

## ОБЪЕКТЫ ДОБЫЧИ И ТРАНСПОРТИРОВКИ ГАЗА

- Газораспределительная станция (ГРС)
- Газовая станция (ГЭС)
- Газовая станция (ГЭС)
- Газовая станция (ГЭС)
- Дожимная насосная станция (ДНС)

## ОБЪЕКТЫ СВЯЗИ

- Автоматическая телефонная станция
- Телевизионный центр
- Наземная станция радиосвязи
- Газовая станция

## СЕТИ СВЯЗОУСТРОЙСТВА

- Линия связи
- Линейно-кабельное сооружение связи

## ИНЫЕ ОБЪЕКТЫ

**ОБЪЕКТЫ ФСН РОССИИ**

- Объект ФСН России

## ОБЪЕКТЫ ГОСУДАРСТВЕННОЙ СИСТЕМЫ НАБЛЮДЕНИЙ ЗА СОСТОЯНИЕМ ОКРУЖАЮЩЕЙ СРЕДЫ

- Стационарный пункт наблюдений за состоянием окружающей природной среды, ее загрязнением

## ОБЪЕКТЫ КАПИТАЛЬНОГО СТРОИТЕЛЬСТВА РЕГИОНАЛЬНОГО ЗНАЧЕНИЯ

**ОБЪЕКТЫ СОЦИАЛЬНОЙ ИНФРАСТРУКТУРЫ, ОТДЫХА И ТУРИЗМА, САНАТОРНО-КУРОРТНОГО НАЗНАЧЕНИЯ**

**ОБЪЕКТЫ ОБРАЗОВАНИЯ И НАУКИ**

- Организация, реализующая программы профессионального и высшего образования

**ОБЪЕКТЫ ФИЗИЧЕСКОЙ КУЛЬТУРЫ И МАССОВОГО СПОРТА**

- Спортивное сооружение

## ОБЪЕКТЫ ТРАНСПОРТНОЙ ИНФРАСТРУКТУРЫ

**ЖЕЛЕЗНОДОРОЖНЫЕ ПУТИ**

- Лечебно-профилактическая медицинская организация (кроме санаторно-курортной), оказывающая медицинскую помощь в стационарных условиях, ее структурное подразделение
- Лечебно-профилактическая медицинская организация, оказывающая медицинскую помощь в амбулаторных условиях и (или) в условиях дневного стационара
- Медицинская организация по надзору в сфере защиты прав потребителей и благополучия человека
- Обособленное структурное подразделение медицинской организации, оказывающей первичную медико-санитарную помощь
- Медицинская организация, оказывающая скорую медицинскую помощь, ее структурное подразделение

## ОБЪЕКТЫ САНАТОРНО-КУРОРТНОГО НАЗНАЧЕНИЯ

- Объект санаторно-курортного назначения

## ОБЪЕКТЫ ТРАНСПОРТНОЙ ИНФРАСТРУКТУРЫ

## АВТОМОБИЛЬНЫЕ ДОРОГИ

- Автомобильные дороги регионального или межмуниципального значения

## ОБЪЕКТЫ АВТОМОБИЛЬНОГО ПАССАЖИРСКОГО ТРАНСПОРТА

- Автовокзал

## ОБЪЕКТЫ ВОЗДУШНОГО ТРАНСПОРТА

- Вертодром

## ОБЪЕКТЫ ТРУБОПРОВОДНОГО ТРАНСПОРТА И ИНЖЕНЕРНОЙ ИНФРАСТРУКТУРЫ

**ЭЛЕКТРИЧЕСКИЕ ПОДСТАЦИИ**

- Электрическая подстанция 110 кВ
- Электрическая подстанция 35 кВ

**ЛИНИИ ЭЛЕКТРОПЕРЕДАЧИ (ЛЭП)**

- Линия электропередачи 110 кВ
- Линия электропередачи 35 кВ

## ОБЪЕКТЫ ДОБЫЧИ И ТРАНСПОРТИРОВКИ ГАЗА

- Газораспределительная станция (ГРС)

## РАСПРЕДЕЛИТЕЛЬНЫЕ ТРУБОПРОВОДЫ ДЛЯ ТРАНСПОРТИРОВКИ ГАЗА

- Газопровод распределительный среднего давления
- Газопровод распределительный высокого давления

## ОБЪЕКТЫ УТИЛИЗАЦИИ, ОБЕЗВРЕЖИВАНИЯ, РАЗМЕЩЕНИЯ ОТХОДОВ ПРОИЗВОДСТВА И ПОТРЕБЛЕНИЯ

- Объект размещения отходов
- Места несанкционированного размещения отходов производства и потребления

## ОБЪЕКТЫ ЕДИНОЙ ГОСУДАРСТВЕННОЙ СИСТЕМЫ ПРЕДУПРЕЖДЕНИЯ И ЛИКВИДАЦИИ ЧРЕЗВЫЧАЙНЫХ СИТУАЦИЙ

- Объект обеспечения пожарной безопасности

## ОБЪЕКТЫ КАПИТАЛЬНОГО СТРОИТЕЛЬСТВА МЕСТНОГО ЗНАЧЕНИЯ

**ОБЪЕКТЫ СОЦИАЛЬНОЙ ИНФРАСТРУКТУРЫ, ОТДЫХА И ТУРИЗМА, САНАТОРНО-КУРОРТНОГО НАЗНАЧЕНИЯ**

**ОБЪЕКТЫ ОБРАЗОВАНИЯ И НАУКИ**

- Дошкольная образовательная организация
- Общественная организация
- Организация дополнительного образования
- Организация, реализующая программы профессионального и высшего образования
- Научная организация и ее структурные подразделения

## ОБЪЕКТЫ КУЛЬТУРЫ И ИСКУССТВА

- Объект культурно-просветительного назначения
- Объект культурно-досугового (клубного) типа
- Зрелищная организация

## ОБЪЕКТЫ ФИЗИЧЕСКОЙ КУЛЬТУРЫ И МАССОВОГО СПОРТА

- Объект спорта, включенный в разделные нормируемые спортивные сооружения (объекты) (в т. ч. физкультурно-спортивный комплекс)
- Зрелищная организация

## ОБЪЕКТЫ СОЦИАЛЬНОГО ОБСЛУЖИВАНИЯ

- Стационарные организации социального обслуживания
- Комплексные, полустационарные и нестационарные организации социального обслуживания

## ОБЪЕКТЫ СОЦИАЛЬНОГО ОБСЛУЖИВАНИЯ НА ДОМУ

- Организации (отделения) социального обслуживания на дому

## ОБЪЕКТЫ ОТДЫХА И ТУРИЗМА

- Гостиницы и аналогичные коллективные средства размещения
- Специализированные коллективные средства размещения

## ОБЪЕКТЫ АВТОМОБИЛЬНОГО ПАССАЖИРСКОГО ТРАНСПОРТА

- Детский оздоровительный лагерь
- Оздоровительно-спортивный лагерь

## ОБЪЕКТЫ ФИЗИКУЛЬНО-ДОСУГОВОГО НАЗНАЧЕНИЯ И АКТИВНОГО ОТДЫХА

- Объект санаторно-курортного назначения

## ПРОЧИЕ ОБЪЕКТЫ ОБСЛУЖИВАНИЯ

- Объект религиозной организации (объединения)

## ОБЩЕСТВЕННЫЕ ПРОСТРАНСТВА

- Парк культуры и отдыха

## ПРЕДПРИЯТИЯ И ОБЪЕКТЫ ДОБЫВАЮЩЕЙ И ОБРАБАТЫВАЮЩЕЙ ПРОМЫШЛЕННОСТИ

- Предприятие добывающей промышленности (кроме угледобывающей промышленности)
- Предприятие химической, целлюлозно-бумажной, фармацевтической промышленности, полиграфической
- Предприятие
- Предприятие металлургии (в том числе цветной металлургии), металлообработки
- Предприятие машиностроения
- Предприятие строительной промышленности, по выпуску неметаллической минеральной продукции
- Предприятие по обработке древесины, производству изделий из дерева
- Предприятие микробиологической, пищевой, пищевой промышленности
- Предприятие обрабатывающей промышленности иной специализации

## ПРЕДПРИЯТИЯ И ОБЪЕКТЫ СЕЛЬСКОГО И ЛЕСНОГО ХОЗЯЙСТВА, РЫБОВОДСТВА И РЫБОВОДСТВА

- Предприятие по лесоводству и лесозаготовкам
- Предприятие по рыболовству и рыбоводству

## ПРОЧИЕ ОБЪЕКТЫ, СВЯЗАННЫЕ С ПРОИЗВОДСТВЕННОЙ ДЕЯТЕЛЬНОСТЬЮ

- Объект, связанный с производственной деятельностью

## ОБЪЕКТЫ УТИЛИЗАЦИИ, ОБЕЗВРЕЖИВАНИЯ, РАЗМЕЩЕНИЯ ОТХОДОВ ПРОИЗВОДСТВА И ПОТРЕБЛЕНИЯ

- Объект размещения отходов
- Места несанкционированного размещения отходов производства и потребления

## ОБЪЕКТЫ ТРАНСПОРТНОЙ ИНФРАСТРУКТУРЫ

### АВТОМОБИЛЬНЫЕ ДОРОГИ

- Автомобильные дороги местного значения
- Улично-дорожная сеть городского населенного пункта
- Магистральная дорога регулируемого движения
- Магистральная улица общегородского значения регулируемого движения
- Магистральная улица районного значения
- Улицы и дороги местного значения

### УЛИЧНО-ДОРОЖНАЯ СЕТЬ СЕЛЬСКОГО НАСЕЛЕННОГО ПУНКТА

- Главная улица
- Улица в жилой застройке

### ОБЪЕКТЫ ОБСЛУЖИВАНИЯ И ХРАНЕНИЯ АВТОМОБИЛЬНОГО ТРАНСПОРТА

- Станция автозаправочная
- Станция технического обслуживания

### ОБЪЕКТЫ ВОДНОГО ТРАНСПОРТА

- Перчал
- Место стоянки малочерных, спортивных парусных и прогулочных судов

### ИСКУССТВЕННЫЕ ДОРОЖНЫЕ СООРУЖЕНИЯ

- Мостовое сооружение
- Транспортная развязка в разных уровнях

### ОБЪЕКТЫ ТРУБОПРОВОДНОГО ТРАНСПОРТА И ИНЖЕНЕРНОЙ ИНФРАСТРУКТУРЫ СТИЛЬ

- Трансформаторная подстанция (ТП)
- Линии электропередачи (ЛЭП)
- Линия электропередачи 10 кВ
- Линия электропередачи 8 кВ

### ОБЪЕКТЫ ДОБЫЧИ И ТРАНСПОРТИРОВКИ ГАЗА

- Газораспределительная станция (ГРС)
- Пункт регулировки газа (ПРГ)
- Дожимная насосная станция (ДНС)

### РАСПРЕДЕЛИТЕЛЬНЫЕ ТРУБОПРОВОДЫ ДЛЯ ТРАНСПОРТИРОВКИ ГАЗА

- Газопровод распределительный низкого давления

### ОБЪЕКТЫ ТЕПЛОСНАБЖЕНИЯ

- Теплоэлектроцентральный (ТЭЦ)
- Источник тепловой энергии
- Центральный тепловой пункт (ЦТП)

### СЕТИ ТЕПЛОСНАБЖЕНИЯ

- Теплопровод магистральный
- Теплопровод распределительный (квартальный)

### ОБЪЕКТЫ ВОДОСНАБЖЕНИЯ

- Водозабор
- Водопорядные очистные сооружения
- Насосная станция
- Водонапорная башня
- Резервуар
- Артезианская скважина

### СЕТИ ВОДОСНАБЖЕНИЯ

- Водовод
- Водопровод

### ОБЪЕКТЫ ВОДОУВЕДЕНИЯ

- Очистные сооружения (ОС)
- Очистные сооружения дождевой канализации
- Канализационная насосная станция (КНС)

### СЕТИ ВОДОУВЕДЕНИЯ

- Канализация самотечная
- Канализация напорная
- Канализация дождевая самотечная закрытая

### ГИДРОТЕХНИЧЕСКИЕ СООРУЖЕНИЯ

- Водоподпорные и водонапорные гидротехнические сооружения

### МЕСТА ПОГРЕНЕНИЯ

- Кладбище

## ОБЪЕКТЫ СОСОБИМИ УСЛОВИЯМИ ИСПОЛЬЗОВАНИЯ ТЕРРИТОРИИ

### ЗОНА С АНАТОРНО-ЗАЩИТНОЙ ЗОНА

- Санитарно-защитная зона предприятий, сооружений и иных объектов
- Охранная зона инженерных коммуникаций
- Охранная зона негетеродров
- Охранная зона газопроводов и систем газоснабжения
- Охранная зона объектов электросетевого хозяйства (вдоль линий электропередачи, вокруг подстанций)
- Охранная зона линий и сооружений связи
- Охранная зона тепловых сетей

### ОХРАННАЯ ЗОНА ИНОГО НАЗНАЧЕНИЯ

- Охранная зона стационарных пунктов наблюдений за состоянием окружающей природной среды, ее загрязнением

### ЗОНЫ САНИТАРНОЙ ОХРАНЫ ИСТОЧНИКОВ ПИТЬЕВОГО И ХОЗЯЙСТВЕННО-ВОДОСНАБЖЕНИЯ И ВОДОПРОВОДОВ ПИТЬЕВОГО НАЗНАЧЕНИЯ

- Первый пояс зоны санитарной охраны источника водоснабжения
- Второй пояс зоны санитарной охраны источника водоснабжения
- Третий пояс зоны санитарной охраны источника водоснабжения
- Санитарно-защитная полоса водоводов

### ЗОНЫ ОКРУГОВ САНИТАРНОЙ (ГОРНО-САНИТАРНОЙ) ОХРАНЫ

- Вторая зона округа санитарной (горно-санитарной) охраны

### ЗОНЫ ОХРАНЫ ОБЪЕКТОВ КУЛЬТУРНОГО НАСЛЕДИЯ (ПАМЯТНИКОВ ИСТОРИИ И КУЛЬТУРЫ) НАРОДОВ РОССИЙСКОЙ ФЕДЕРАЦИИ (ПОЛИГОН)

- Охранная зона объектов культурного наследия
- Зона регулирования застройки и хозяйственной деятельности
- Зона охраняемого природного ландшафта
- Объединенная зона охраны объекта культурного наследия
- Защитная зона объекта культурного наследия

### ВОДООХРАННЫЕ ЗОНЫ

- Водоохранная зона
- Защитная зона объекта культурного наследия

### ПРИБЕРЕЖНЫЕ ЗАЩИТНЫЕ ПОЛОСЫ

- Генеральная защитная полоса
- Береговая полоса

### ЗОНЫ ЗАПОЛНЕНИЯ И ПОДТОПЛЕНИЯ

- Зона подтопления

### ИНЫЕ ЗОНЫ С ОСОБИМИ УСЛОВИЯМИ ИСПОЛЬЗОВАНИЯ

- Генеральная полоса
- Другие зоны, устанавливаемые в соответствии с законодательством Российской Федерации

### ТЕРРИТОРИИ ОБЪЕКТОВ КУЛЬТУРНОГО НАСЛЕДИЯ

- Объекты культурного наследия (ОКН)

- Памятник
- Ансамбль
- Достопримечательное место

(перечни объектов культурного наследия федерального и регионального значения, а также выявленные объекты культурного наследия, расположенные на территории муниципального образования (районы) в соответствии с п. 2.3 и п. 3.1 материала по обоснованию)

### ГРАНИЦЫ ТЕРРИТОРИИ ОБЪЕКТОВ КУЛЬТУРНОГО НАСЛЕДИЯ

- Граница территории объекта культурного наследия

### ОСОБО ОХРАНЯЕМЫЕ ПРИРОДНЫЕ ТЕРРИТОРИИ

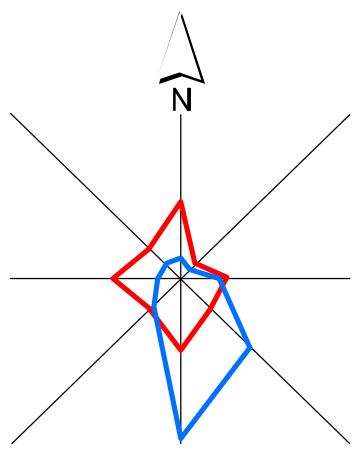
- Государственный природный заказник
- Иные особо охраняемые природные территории

### ЛЕСА

- Леса защитные
- Леса эксплуатационные

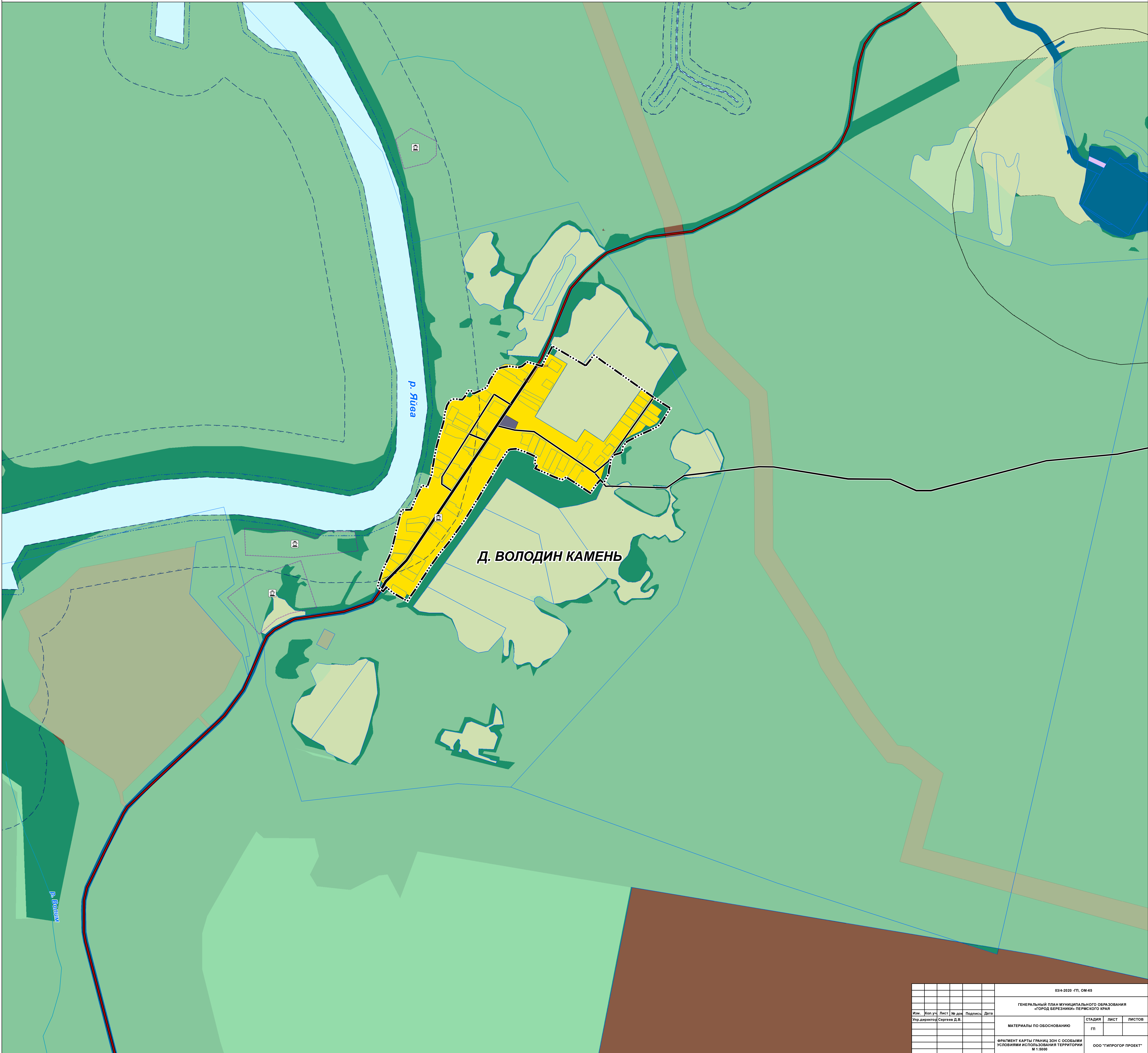
### МЕСТОРОЖДЕНИЯ И ПРОЯВЛЕНИЯ ПОЛЕЗНЫХ ИСКОПАЕМЫХ

- Месторождения нефти и газа
- Месторождения торфа и сапропеля
- Месторождения неметаллических полезных ископаемых

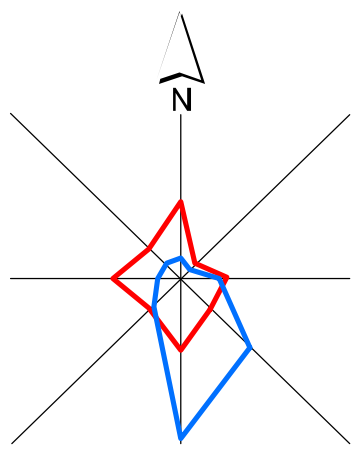


# ГЕНЕРАЛЬНЫЙ ПЛАН МУНИЦИПАЛЬНОГО ОБРАЗОВАНИЯ «ГОРОД БЕРЕЗНИКИ» ПЕРМСКОГО КРАЯ

ФРАГМЕНТ КАРТЫ ГРАНИЦ ЗОН С ОСОБЫМИ УСЛОВИЯМИ ИСПОЛЬЗОВАНИЯ ТЕРРИТОРИИ М 1:5000

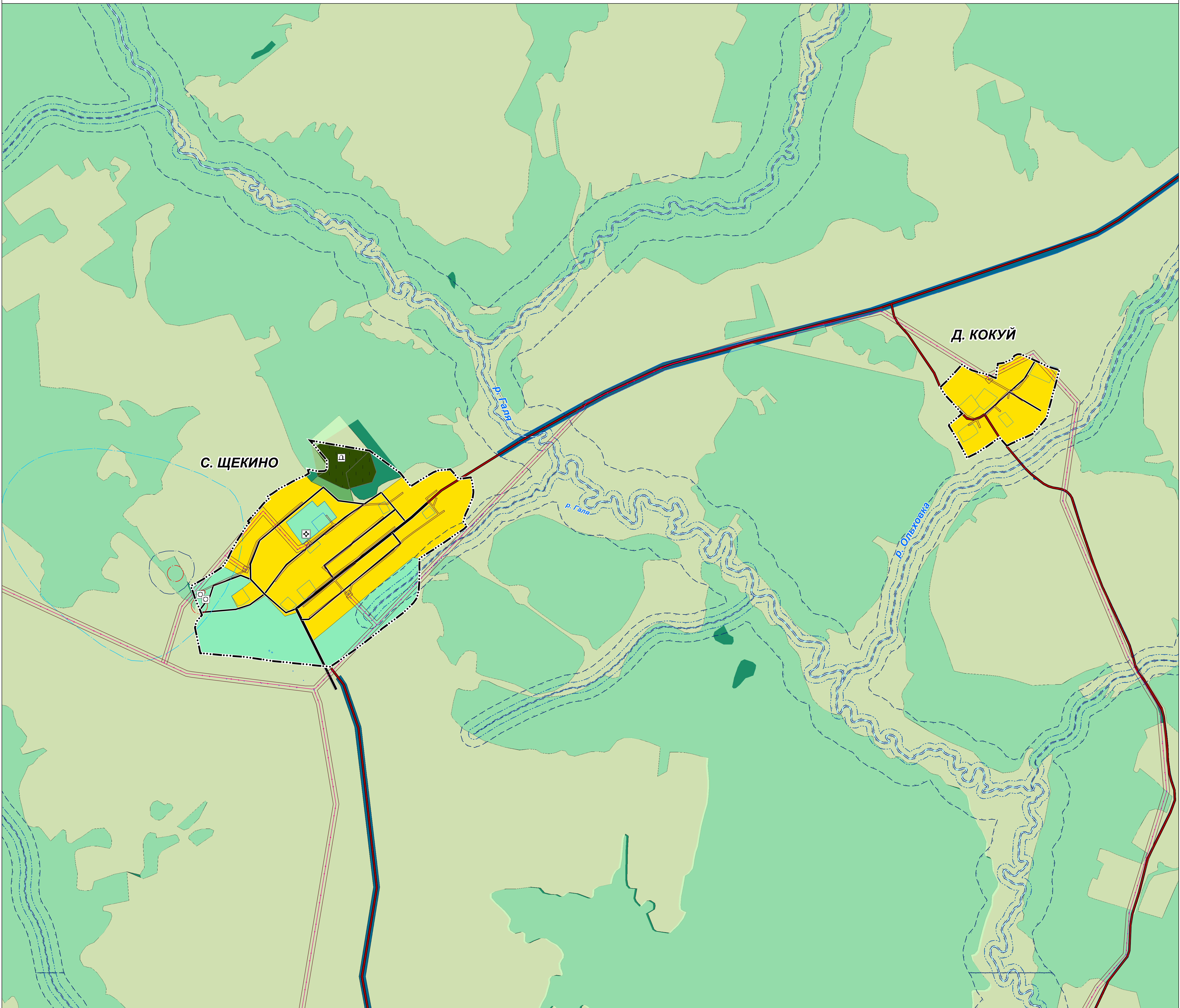


03/4-2020 - ГП, ОМ-К5						
ГЕНЕРАЛЬНЫЙ ПЛАН МУНИЦИПАЛЬНОГО ОБРАЗОВАНИЯ «ГОРОД БЕРЕЗНИКИ» ПЕРМСКОГО КРАЯ						
Изм.	Кол.уч.	Лист	№ док.	Подпись	Дата	
Упр. директор	Сергеев Д.В.					
МАТЕРИАЛЫ ПО ОБОСНОВАНИЮ				СТADIЯ	ЛИСТ	ЛИСТОВ
				ГП		
ФРАГМЕНТ КАРТЫ ГРАНИЦ ЗОН С ОСОБЫМИ УСЛОВИЯМИ ИСПОЛЬЗОВАНИЯ ТЕРРИТОРИИ М 1:5000				ООО «ГИПРОГОР ПРОЕКТ»		



# ГЕНЕРАЛЬНЫЙ ПЛАН МУНИЦИПАЛЬНОГО ОБРАЗОВАНИЯ «ГОРОД БЕРЕЗНИКИ» ПЕРМСКОГО КРАЯ

ФРАГМЕНТ КАРТЫ ГРАНИЦ ЗОН С ОСОБЫМИ УСЛОВИЯМИ ИСПОЛЬЗОВАНИЯ ТЕРРИТОРИИ М 1:5000



С. ЩЕКИНО

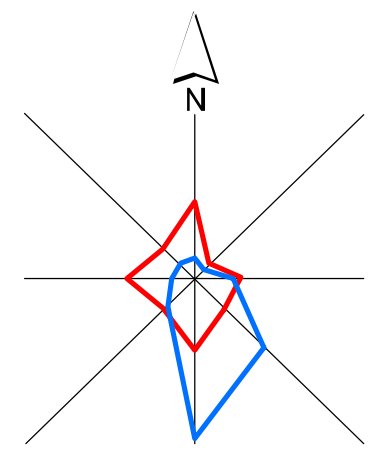
Д. КОКУЙ

р. Галя

р. Галя

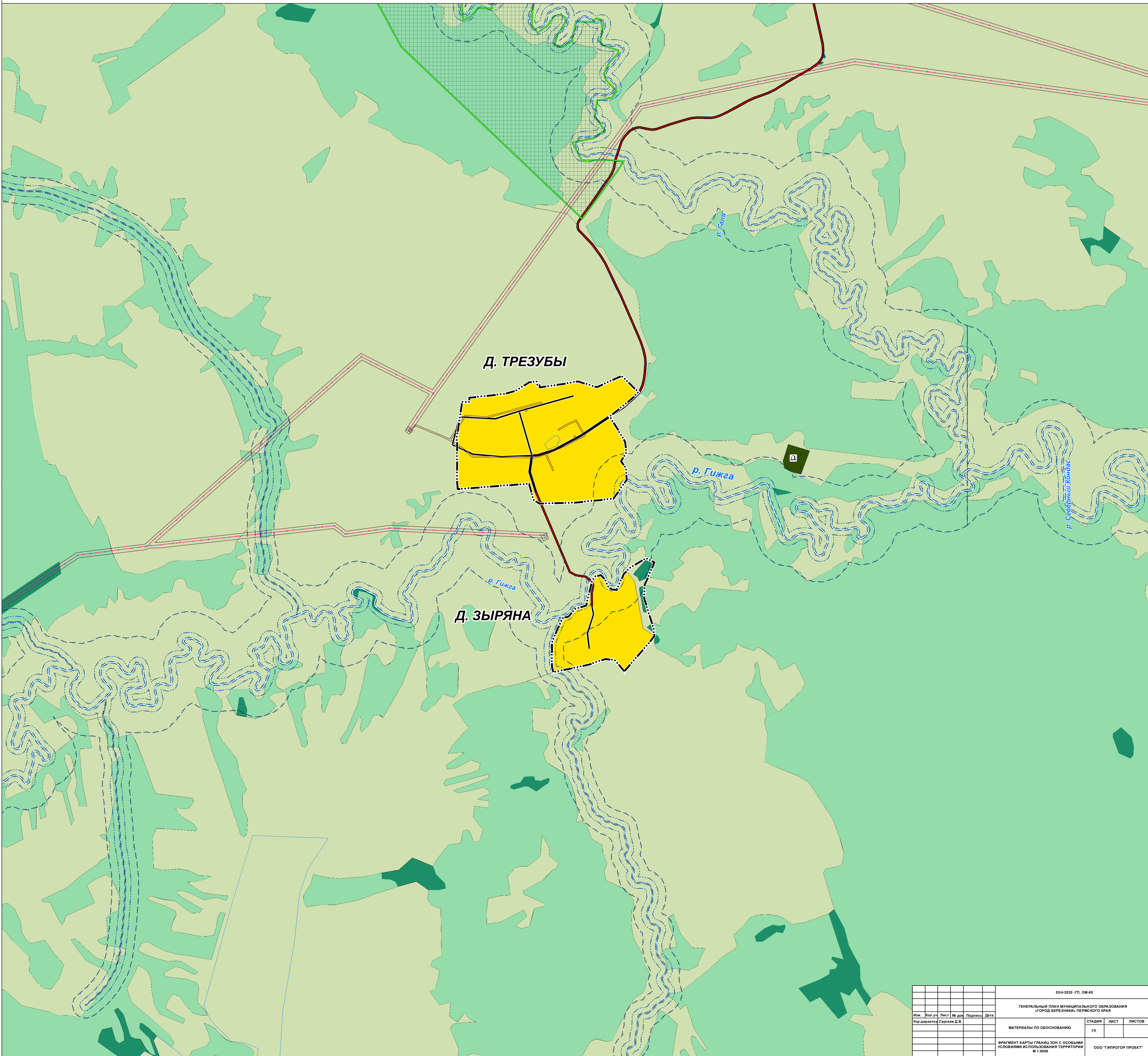
р. Ольховка

03/4-2020 - ГП, ОМ-КБ					
ГЕНЕРАЛЬНЫЙ ПЛАН МУНИЦИПАЛЬНОГО ОБРАЗОВАНИЯ «ГОРОД БЕРЕЗНИКИ» ПЕРМСКОГО КРАЯ					
Изм.	Кол.уч.	Лист	№ док.	Подпись	Дата
Упр. директор	Сергеев Д.В.				
МАТЕРИАЛЫ ПО ОБОСНОВАНИЮ				СТАДИЯ	ЛИСТ
ФРАГМЕНТ КАРТЫ ГРАНИЦ ЗОН С ОСОБЫМИ УСЛОВИЯМИ ИСПОЛЬЗОВАНИЯ ТЕРРИТОРИИ М 1:5000				ГП	
				ООО «ГИПРОГОР ПРОЕКТ»	

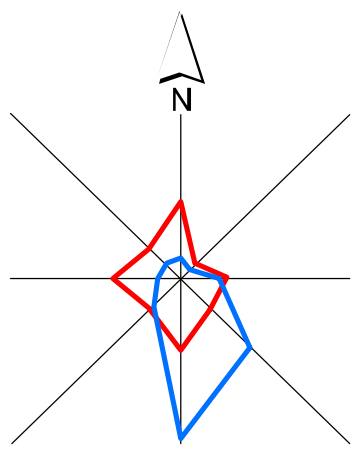


# ГЕНЕРАЛЬНЫЙ ПЛАН МУНИЦИПАЛЬНОГО ОБРАЗОВАНИЯ «ГОРОД БЕРЕЗНИКИ» ПЕРМСКОГО КРАЯ

## ФРАГМЕНТ КАРТЫ ГРАНИЦ ЗОН С ОСОБЫМИ УСЛОВИЯМИ ИСПОЛЬЗОВАНИЯ ТЕРРИТОРИИ М 1:5000

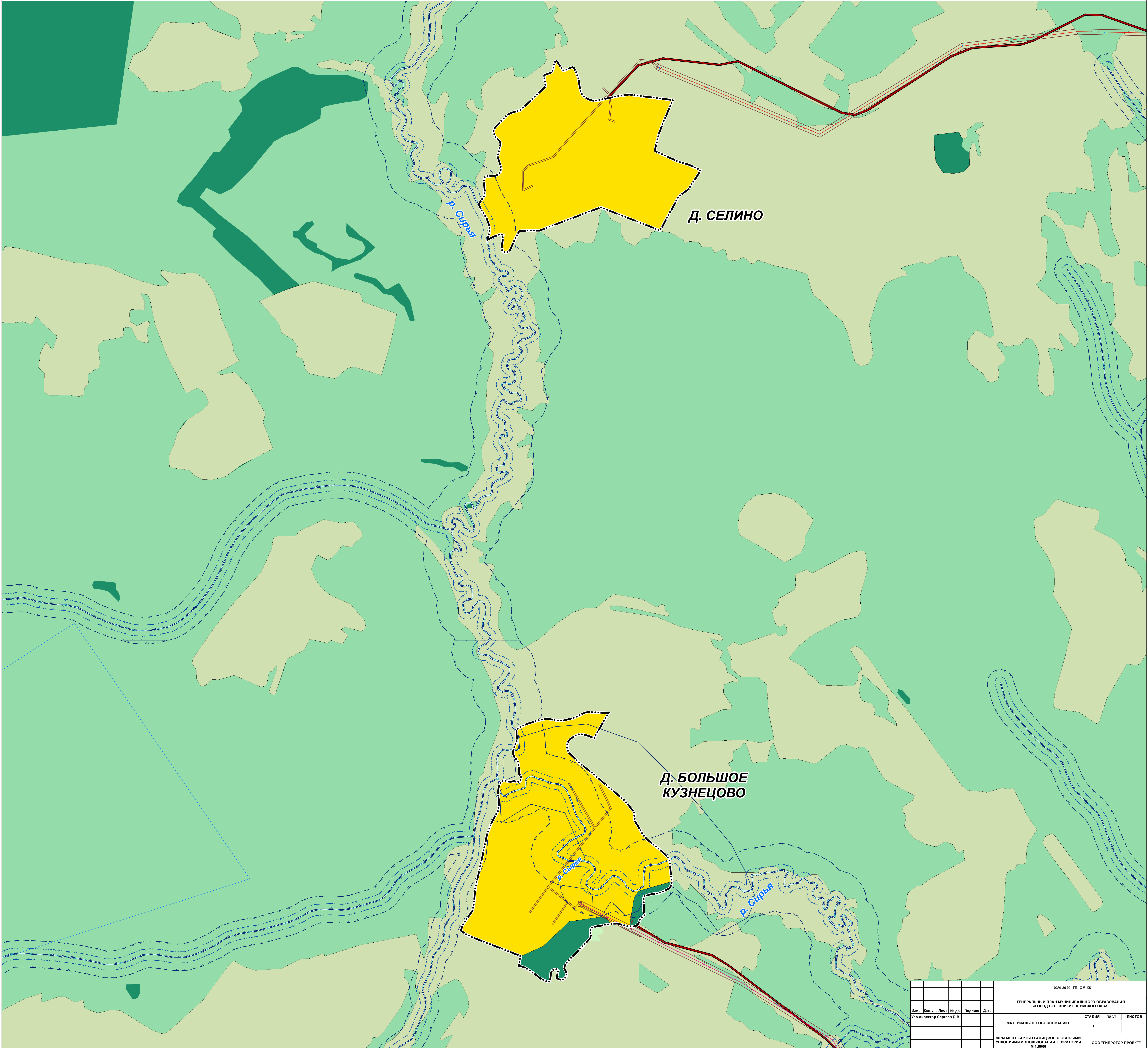


						03/4-2020 - ГП, ОМ-КБ					
						ГЕНЕРАЛЬНЫЙ ПЛАН МУНИЦИПАЛЬНОГО ОБРАЗОВАНИЯ «ГОРОД БЕРЕЗНИКИ» ПЕРМСКОГО КРАЯ					
Изм.	Кол.уч.	Лист	№ док.	Подпись	Дата	МАТЕРИАЛЫ ПО ОБОСНОВАНИЮ			СТADIЯ	ЛИСТ	ЛИСТОВ
						ГП					
						ФРАГМЕНТ КАРТЫ ГРАНИЦ ЗОН С ОСОБЫМИ УСЛОВИЯМИ ИСПОЛЬЗОВАНИЯ ТЕРРИТОРИИ М 1:5000					
						ООО «ГИПРОГР ПРОЕКТ»					

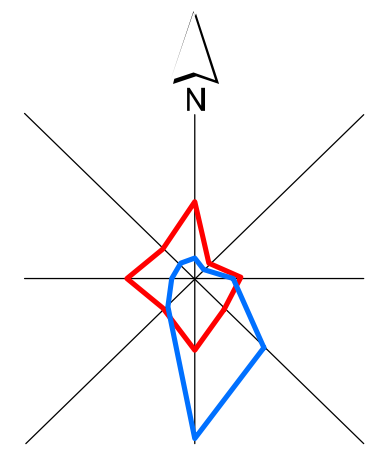


# ГЕНЕРАЛЬНЫЙ ПЛАН МУНИЦИПАЛЬНОГО ОБРАЗОВАНИЯ «ГОРОД БЕРЕЗНИКИ» ПЕРМСКОГО КРАЯ

ФРАГМЕНТ КАРТЫ ГРАНИЦ ЗОН С ОСОБЫМИ УСЛОВИЯМИ ИСПОЛЬЗОВАНИЯ ТЕРРИТОРИИ М 1:5000

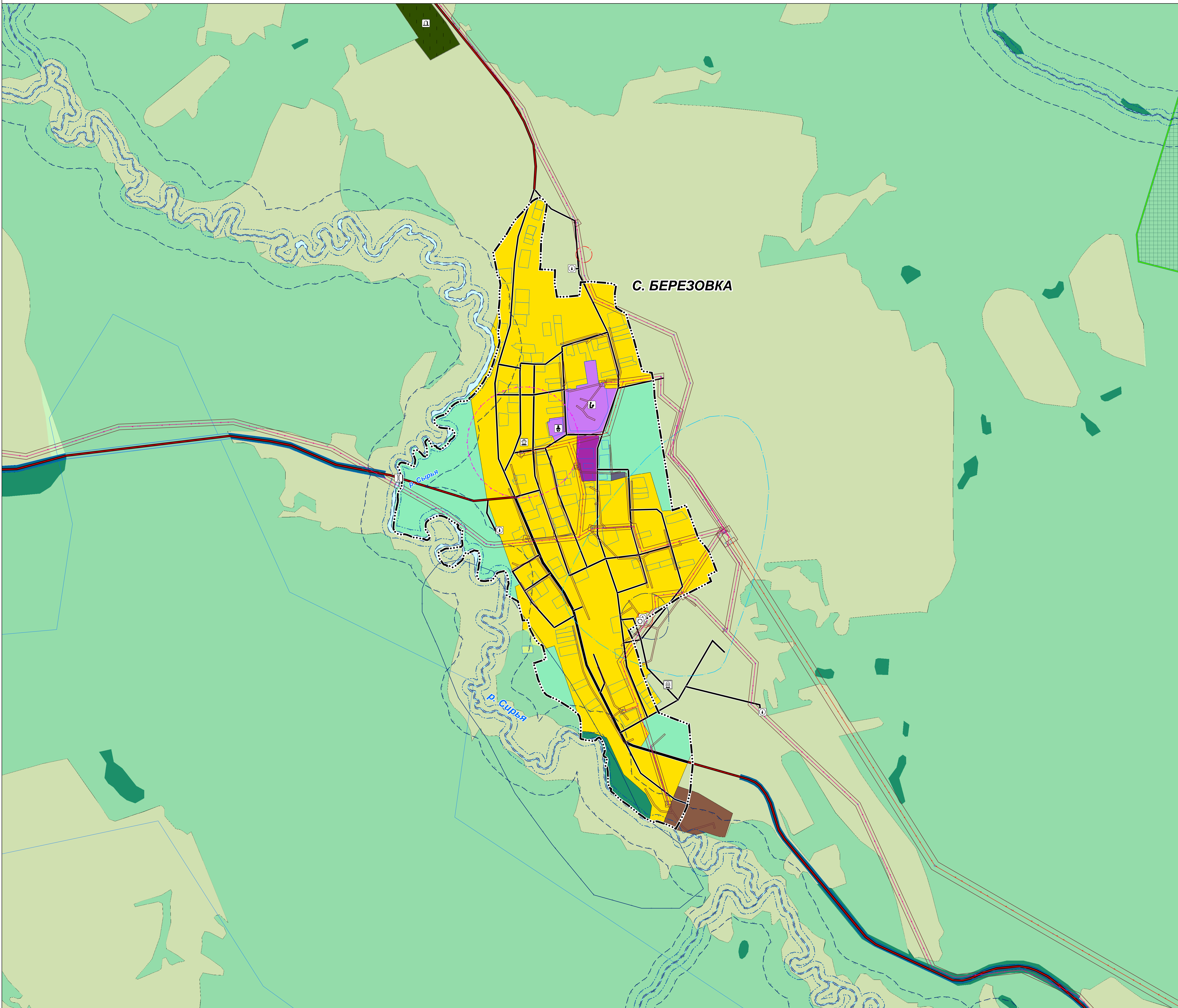


03/4-2020 - ГП, ОМ-КБ					
ГЕНЕРАЛЬНЫЙ ПЛАН МУНИЦИПАЛЬНОГО ОБРАЗОВАНИЯ «ГОРОД БЕРЕЗНИКИ» ПЕРМСКОГО КРАЯ					
Изм.	Кол.уч.	Лист	№ док.	Подпись	Дата
Упр. директор	Сергеев Д.В.				
МАТЕРИАЛЫ ПО ОБОСНОВАНИЮ				СТАДИЯ	ЛИСТ
ФРАГМЕНТ КАРТЫ ГРАНИЦ ЗОН С ОСОБЫМИ УСЛОВИЯМИ ИСПОЛЬЗОВАНИЯ ТЕРРИТОРИИ М 1:5000				ГП	ЛИСТОВ
				ООО «ГИПРОГРОЕКТ»	



# ГЕНЕРАЛЬНЫЙ ПЛАН МУНИЦИПАЛЬНОГО ОБРАЗОВАНИЯ «ГОРОД БЕРЕЗНИКИ» ПЕРМСКОГО КРАЯ

ФРАГМЕНТ КАРТЫ ГРАНИЦ ЗОН С ОСОБЫМИ УСЛОВИЯМИ ИСПОЛЬЗОВАНИЯ ТЕРРИТОРИИ М 1:5000

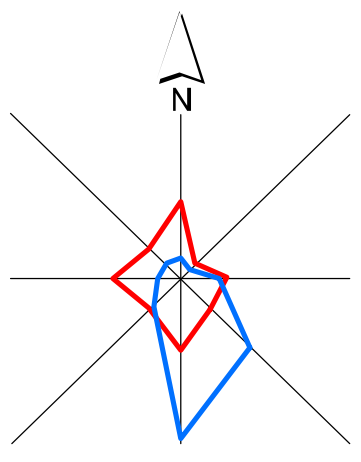


С. БЕРЕЗОВКА

Р. Сурья

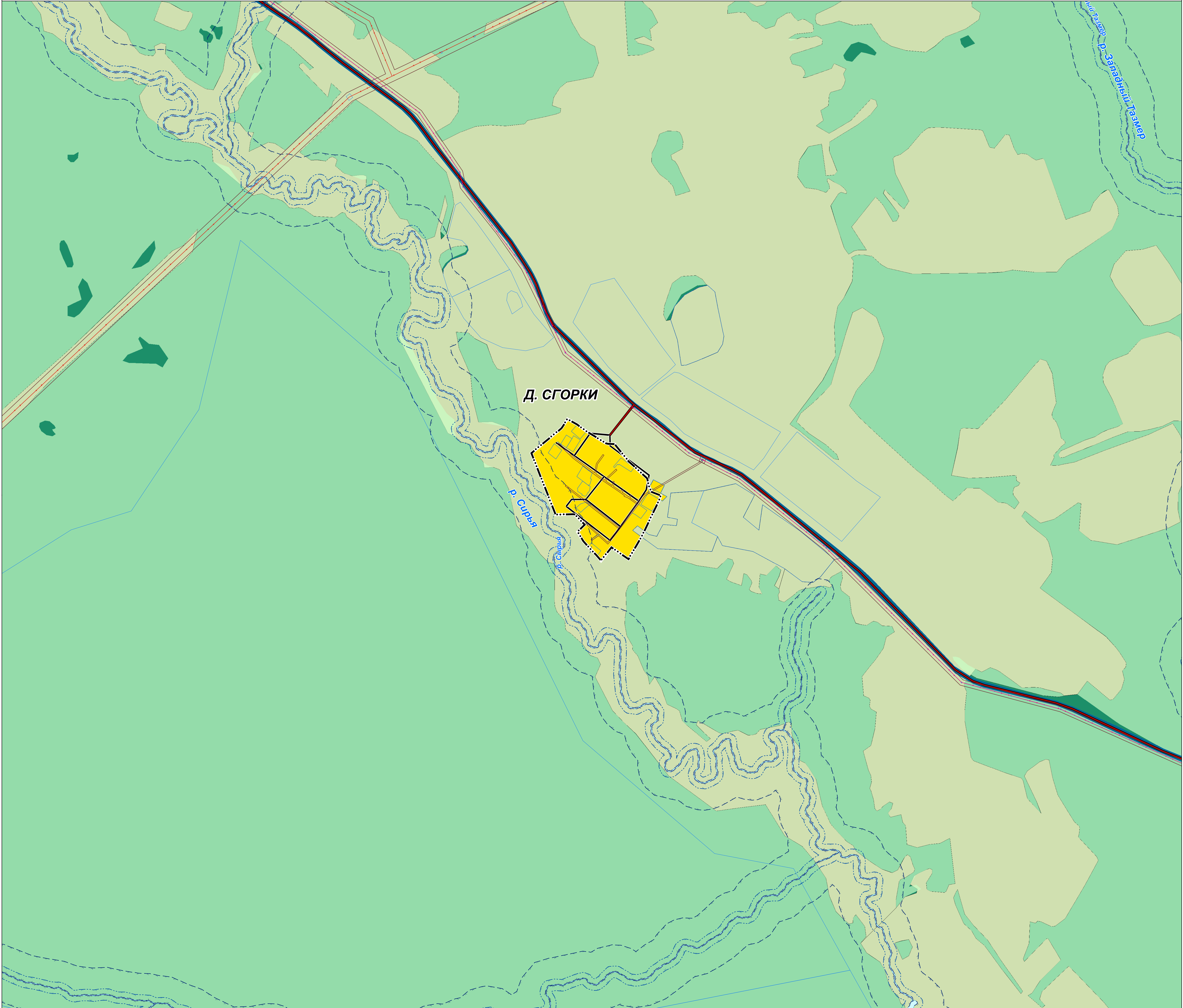
Р. Сурья

03/4-2020 - ГП, ОМ-К5						
ГЕНЕРАЛЬНЫЙ ПЛАН МУНИЦИПАЛЬНОГО ОБРАЗОВАНИЯ «ГОРОД БЕРЕЗНИКИ» ПЕРМСКОГО КРАЯ						
Изм.	Кол.уч.	Лист	№ док.	Подпись	Дата	
				Упр. директор Сергей Д.В.		
МАТЕРИАЛЫ ПО ОБОСНОВАНИЮ				СТADIЯ	ЛИСТ	ЛИСТОВ
				ГП		
ФРАГМЕНТ КАРТЫ ГРАНИЦ ЗОН С ОСОБЫМИ УСЛОВИЯМИ ИСПОЛЬЗОВАНИЯ ТЕРРИТОРИИ М 1:5000				ООО «ГИПРОГПРОЕКТ»		



# ГЕНЕРАЛЬНЫЙ ПЛАН МУНИЦИПАЛЬНОГО ОБРАЗОВАНИЯ «ГОРОД БЕРЕЗНИКИ» ПЕРМСКОГО КРАЯ

ФРАГМЕНТ КАРТЫ ГРАНИЦ ЗОН С ОСОБЫМИ УСЛОВИЯМИ ИСПОЛЬЗОВАНИЯ ТЕРРИТОРИИ М 1:5000

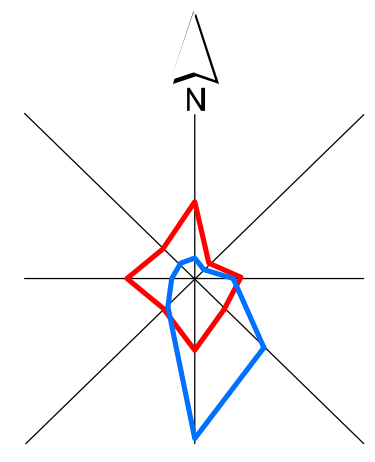


Д. СГОРКИ

р. Сирья

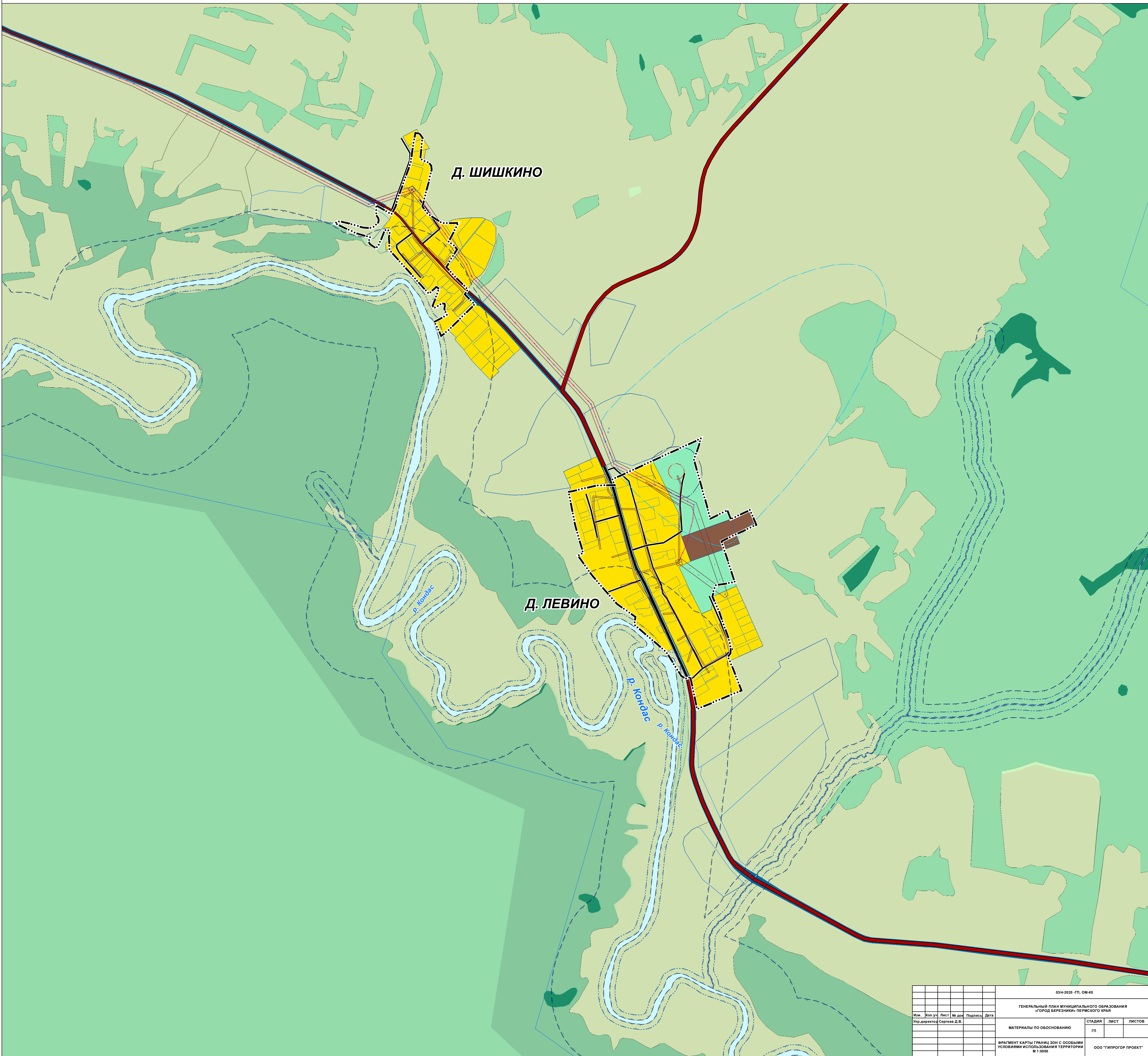
р. Западная Тазар

03/4-2020 - ГП, ОМ-КБ					
ГЕНЕРАЛЬНЫЙ ПЛАН МУНИЦИПАЛЬНОГО ОБРАЗОВАНИЯ «ГОРОД БЕРЕЗНИКИ» ПЕРМСКОГО КРАЯ					
Изм.	Кол.уч.	Лист	№ док.	Подпись	Дата
Упр. директор Сергей Д.В.				СТADIЯ	ЛИСТ
МАТЕРИАЛЫ ПО ОБОСНОВАНИЮ				ГП	ЛИСТОВ
ФРАГМЕНТ КАРТЫ ГРАНИЦ ЗОН С ОСОБЫМИ УСЛОВИЯМИ ИСПОЛЬЗОВАНИЯ ТЕРРИТОРИИ М 1:5000				ООО «ГИПРОГР ПРОЕКТ»	



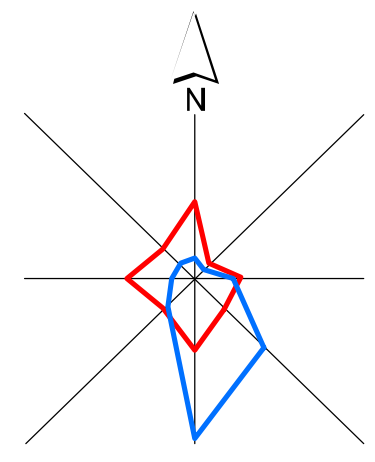
# ГЕНЕРАЛЬНЫЙ ПЛАН МУНИЦИПАЛЬНОГО ОБРАЗОВАНИЯ «ГОРОД БЕРЕЗНИКИ» ПЕРМСКОГО КРАЯ

ФРАГМЕНТ КАРТЫ ГРАНИЦ ЗОН С ОСОБЫМИ УСЛОВИЯМИ ИСПОЛЬЗОВАНИЯ ТЕРРИТОРИИ М 1:5000



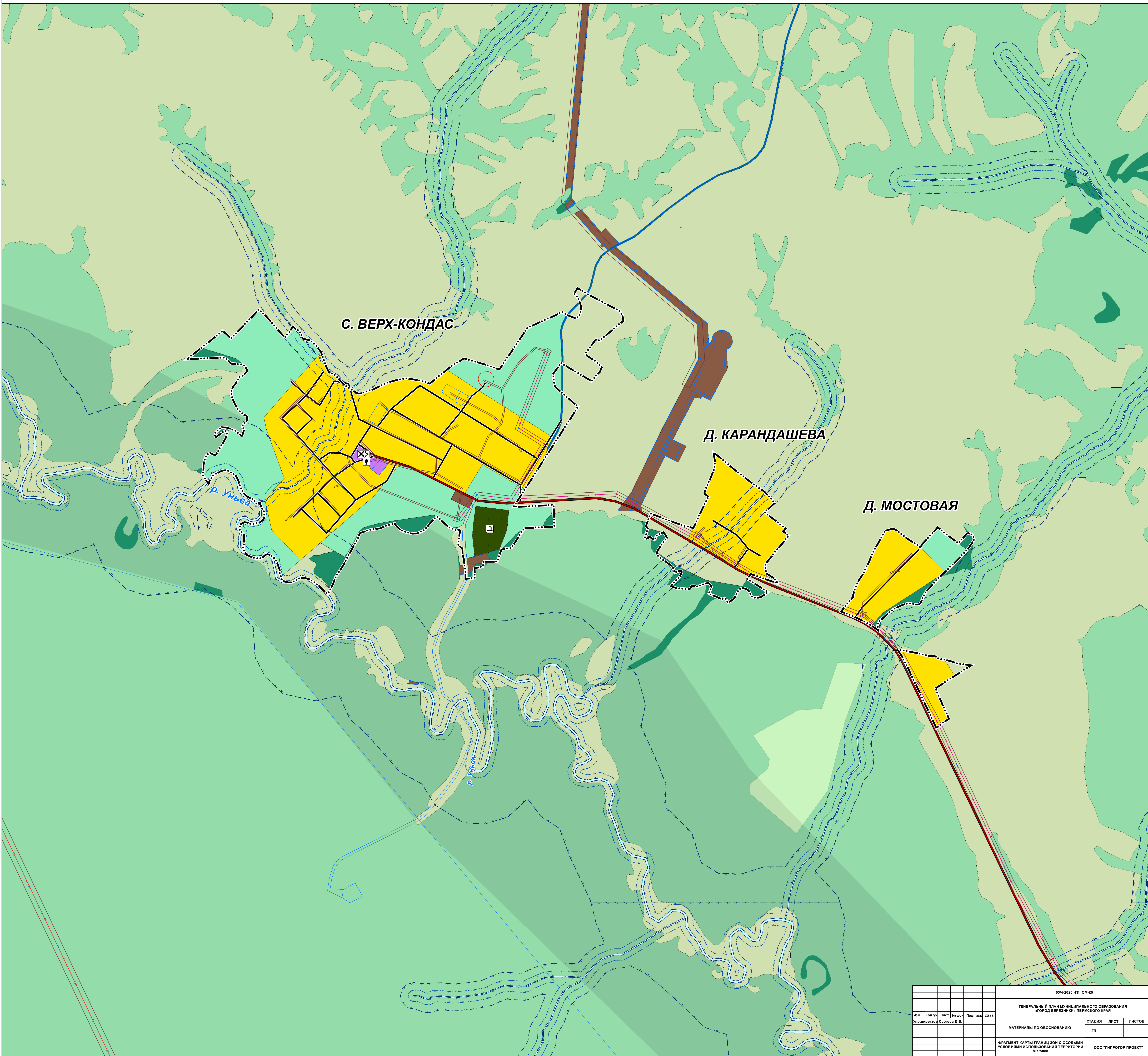
03/4-2020 - ГП, ОМ-КБ				
ГЕНЕРАЛЬНЫЙ ПЛАН МУНИЦИПАЛЬНОГО ОБРАЗОВАНИЯ «ГОРОД БЕРЕЗНИКИ» ПЕРМСКОГО КРАЯ				
Изм.	Кол.уч.	Лист	№ док.	Подпись
Упр.директор	Сергеев Д.В.			
МАТЕРИАЛЫ ПО ОБОСНОВАНИЮ				СТАДИЯ
				ЛСТ
				ЛИСТОВ
ФРАГМЕНТ КАРТЫ ГРАНИЦ ЗОН С ОСОБЫМИ УСЛОВИЯМИ ИСПОЛЬЗОВАНИЯ ТЕРРИТОРИИ М 1:5000				ООО «ГИПРОГР ПРОЕКТ»



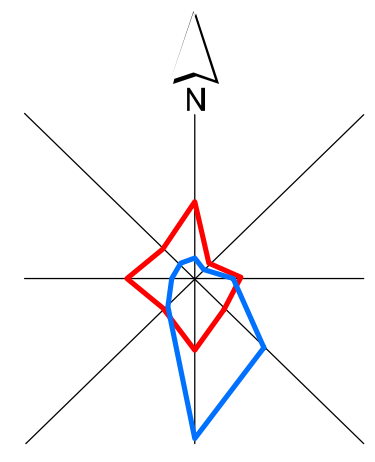


# ГЕНЕРАЛЬНЫЙ ПЛАН МУНИЦИПАЛЬНОГО ОБРАЗОВАНИЯ «ГОРОД БЕРЕЗНИКИ» ПЕРМСКОГО КРАЯ

## ФРАГМЕНТ КАРТЫ ГРАНИЦ ЗОН С ОСОБЫМИ УСЛОВИЯМИ ИСПОЛЬЗОВАНИЯ ТЕРРИТОРИИ М 1:5000

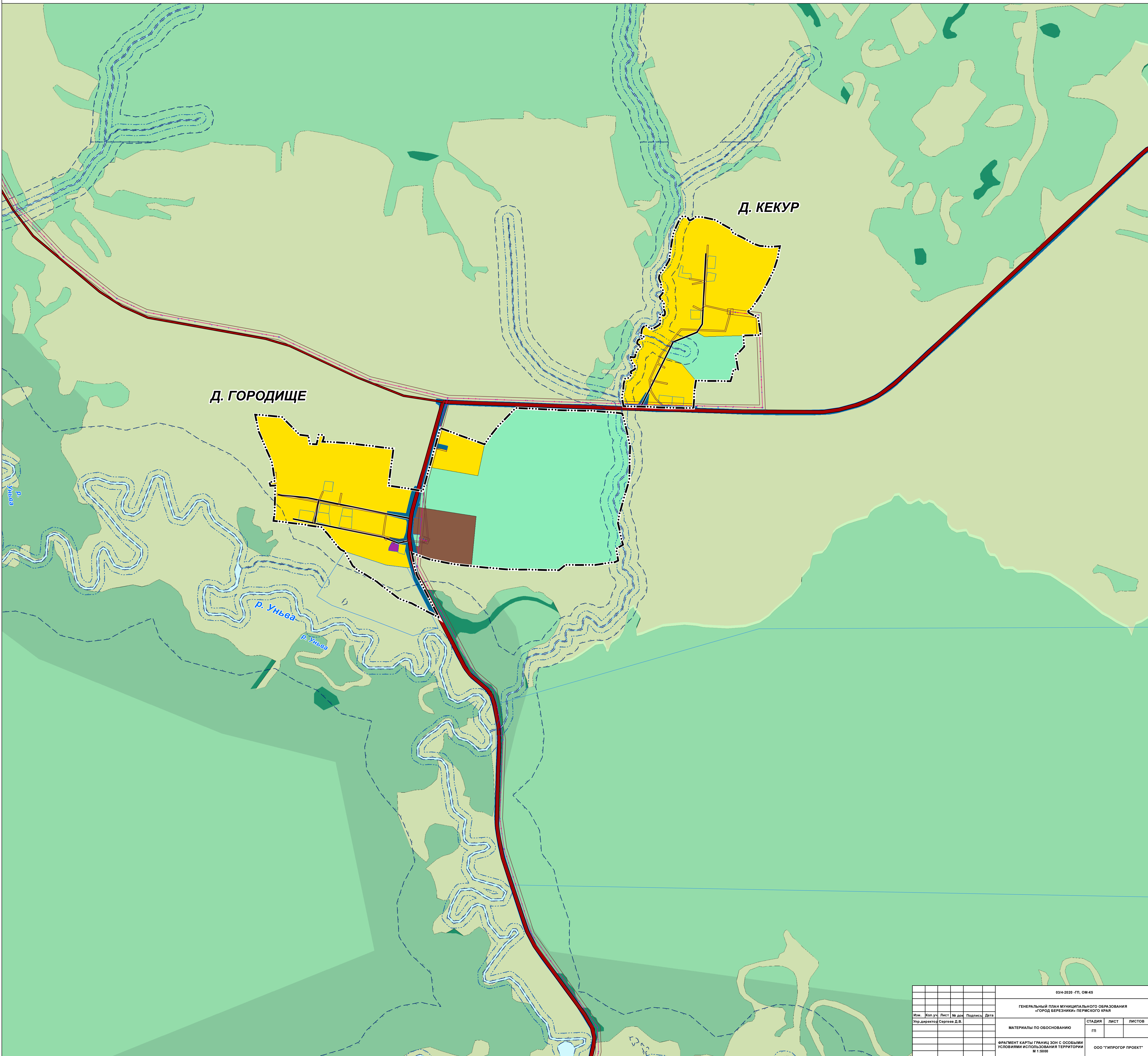


03/4-2020 - ГП, ОМ-КБ					
ГЕНЕРАЛЬНЫЙ ПЛАН МУНИЦИПАЛЬНОГО ОБРАЗОВАНИЯ «ГОРОД БЕРЕЗНИКИ» ПЕРМСКОГО КРАЯ					
Изм.	Кол.уч.	Лист	№ док.	Подпись	Дата
Упр. директор Сергей Д.В.					
МАТЕРИАЛЫ ПО ОБОСНОВАНИЮ				СТADIЯ	ЛИСТ
				ГП	
ФРАГМЕНТ КАРТЫ ГРАНИЦ ЗОН С ОСОБЫМИ УСЛОВИЯМИ ИСПОЛЬЗОВАНИЯ ТЕРРИТОРИИ М 1:5000				ООО «ГИПРОГРОЕКТ»	

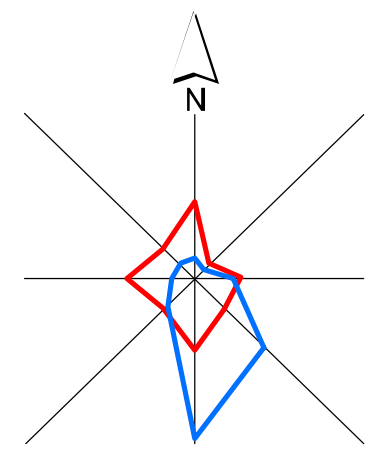


# ГЕНЕРАЛЬНЫЙ ПЛАН МУНИЦИПАЛЬНОГО ОБРАЗОВАНИЯ «ГОРОД БЕРЕЗНИКИ» ПЕРМСКОГО КРАЯ

ФРАГМЕНТ КАРТЫ ГРАНИЦ ЗОН С ОСОБЫМИ УСЛОВИЯМИ ИСПОЛЬЗОВАНИЯ ТЕРРИТОРИИ М 1:5000

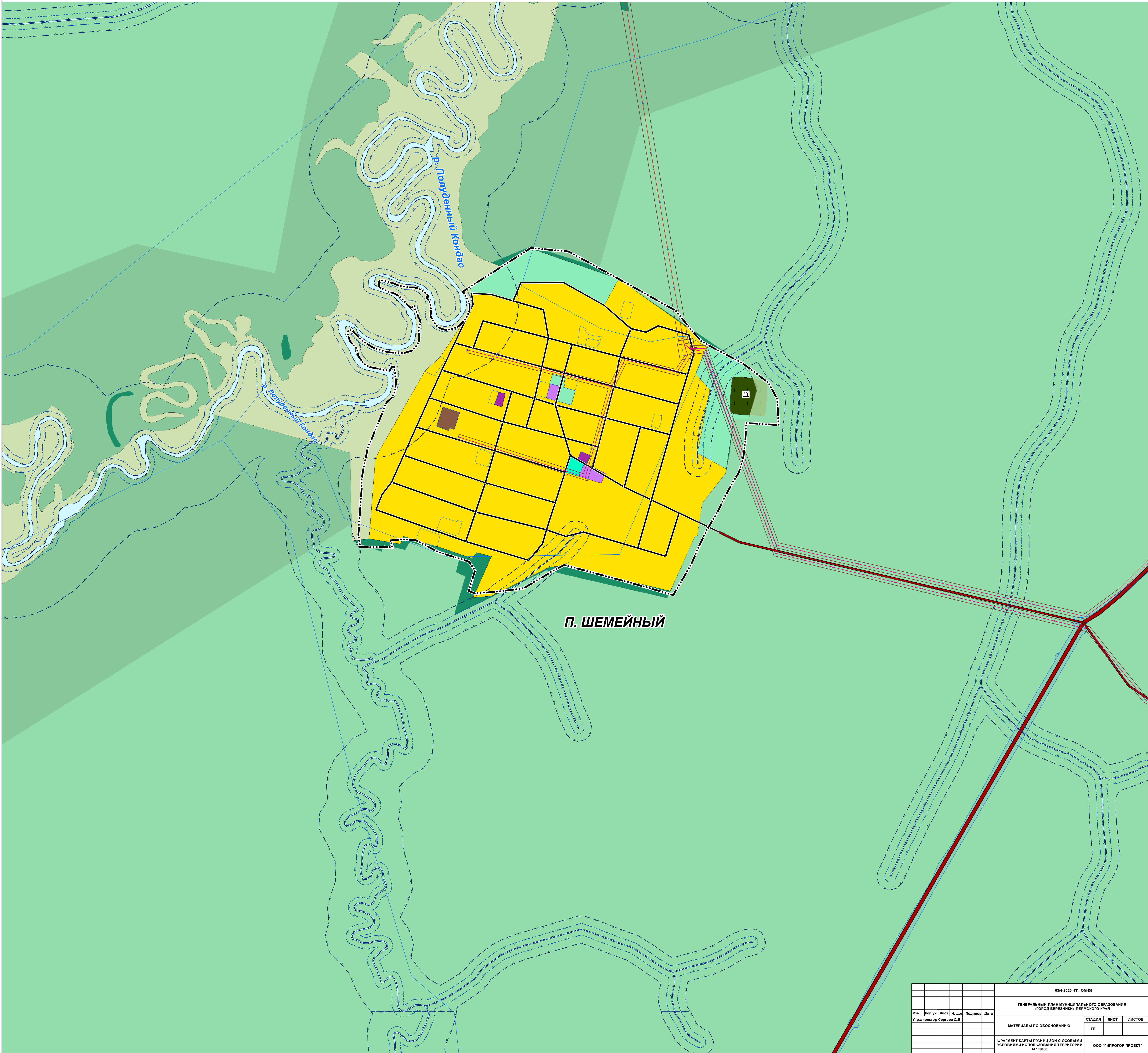


03/4-2020 - ГП, ОМ-КБ					
ГЕНЕРАЛЬНЫЙ ПЛАН МУНИЦИПАЛЬНОГО ОБРАЗОВАНИЯ «ГОРОД БЕРЕЗНИКИ» ПЕРМСКОГО КРАЯ					
Изм.	Кол.уч.	Лист	№ док.	Подпись	Дата
Упр. директор Сергей Д.В.				СТADIЯ	ЛИСТ
МАТЕРИАЛЫ ПО ОБОСНОВАНИЮ				ГП	ЛИСТОВ
ФРАГМЕНТ КАРТЫ ГРАНИЦ ЗОН С ОСОБЫМИ УСЛОВИЯМИ ИСПОЛЬЗОВАНИЯ ТЕРРИТОРИИ М 1:5000				ООО «ГИПРОГР ПРОЕКТ»	

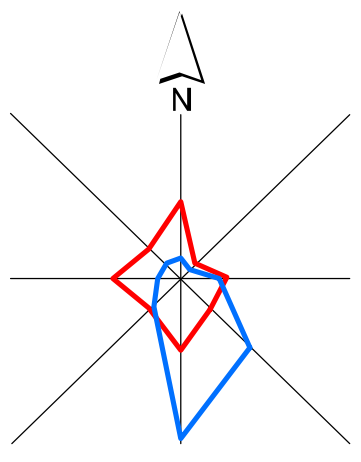


# ГЕНЕРАЛЬНЫЙ ПЛАН МУНИЦИПАЛЬНОГО ОБРАЗОВАНИЯ «ГОРОД БЕРЕЗНИКИ» ПЕРМСКОГО КРАЯ

## ФРАГМЕНТ КАРТЫ ГРАНИЦ ЗОН С ОСОБЫМИ УСЛОВИЯМИ ИСПОЛЬЗОВАНИЯ ТЕРРИТОРИИ М 1:5000

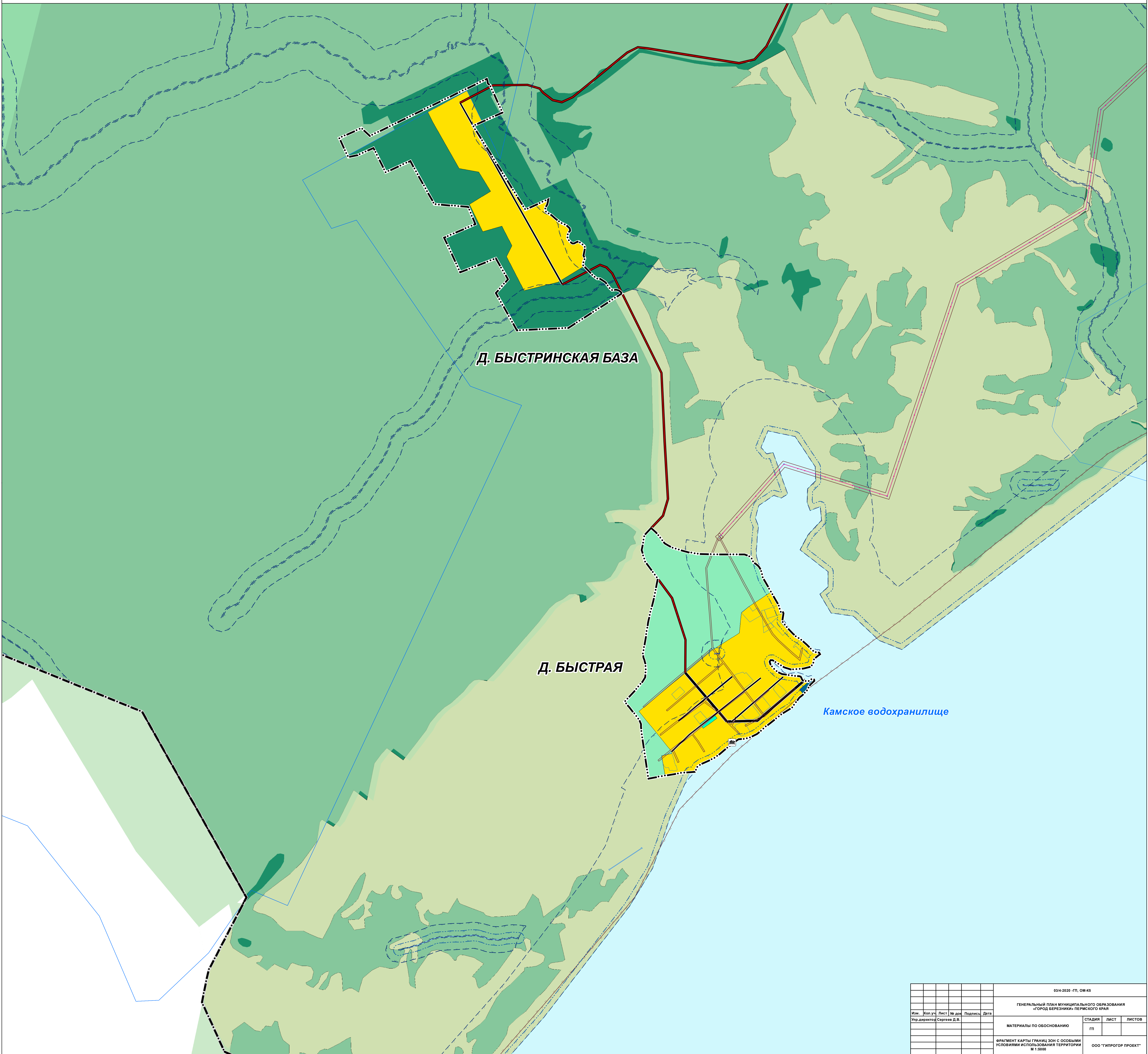


03/4-2020 - ГП, ОМ-КБ					
ГЕНЕРАЛЬНЫЙ ПЛАН МУНИЦИПАЛЬНОГО ОБРАЗОВАНИЯ «ГОРОД БЕРЕЗНИКИ» ПЕРМСКОГО КРАЯ					
Изм.	Кол.уч.	Лист	№ док.	Подпись	Дата
Упр. директор Сергей Д.В.				СТАДИЯ	ЛИСТ
				ГП	
МАТЕРИАЛЫ ПО ОБОСНОВАНИЮ					ЛИСТОВ
ФРАГМЕНТ КАРТЫ ГРАНИЦ ЗОН С ОСОБЫМИ УСЛОВИЯМИ ИСПОЛЬЗОВАНИЯ ТЕРРИТОРИИ М 1:5000					ООО "ГИПРОГОР ПРОЕКТ"

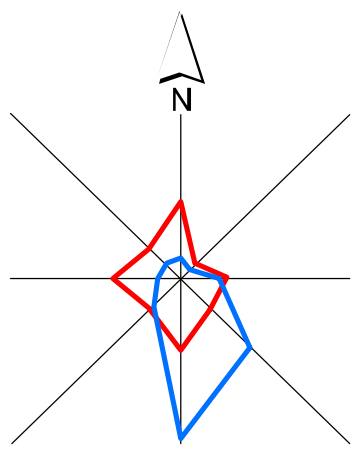


# ГЕНЕРАЛЬНЫЙ ПЛАН МУНИЦИПАЛЬНОГО ОБРАЗОВАНИЯ «ГОРОД БЕРЕЗНИКИ» ПЕРМСКОГО КРАЯ

ФРАГМЕНТ КАРТЫ ГРАНИЦ ЗОН С ОСОБЫМИ УСЛОВИЯМИ ИСПОЛЬЗОВАНИЯ ТЕРРИТОРИИ М 1:5000

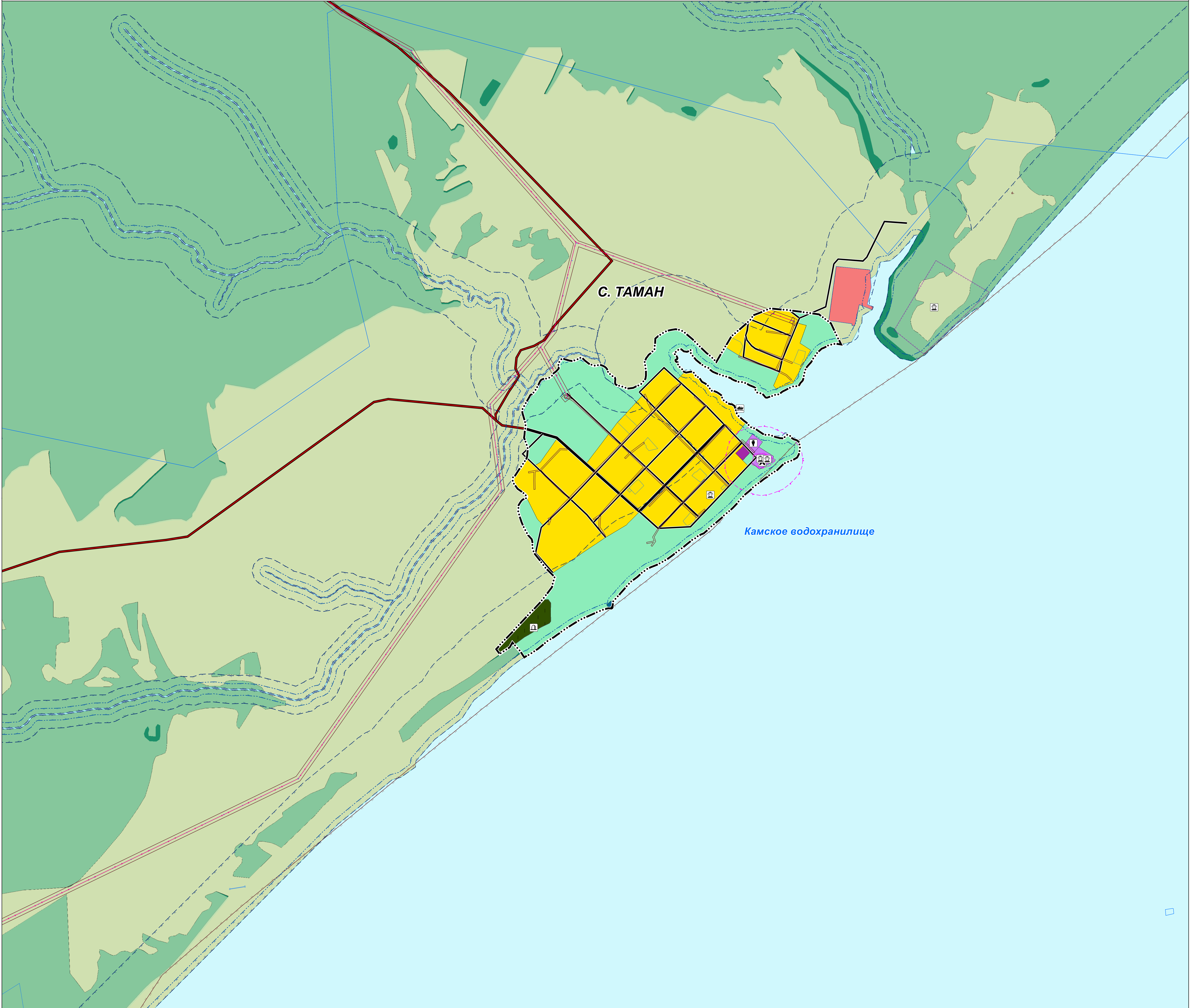


					03/4-2020 - ГП, ОМ-К5		
					ГЕНЕРАЛЬНЫЙ ПЛАН МУНИЦИПАЛЬНОГО ОБРАЗОВАНИЯ «ГОРОД БЕРЕЗНИКИ» ПЕРМСКОГО КРАЯ		
Изм.	Кол.уч.	Лист	№ док.	Подпись	Дата		
				Упр. директор Сергей Д.В.		СТАДИЯ	ЛИСТ
						ГП	ЛИСТОВ
						МАТЕРИАЛЫ ПО ОБОСНОВАНИЮ	
						ФРАГМЕНТ КАРТЫ ГРАНИЦ ЗОН С ОСОБЫМИ УСЛОВИЯМИ ИСПОЛЬЗОВАНИЯ ТЕРРИТОРИИ М 1:5000	
						ООО «ГИПРОГОР ПРОЕКТ»	

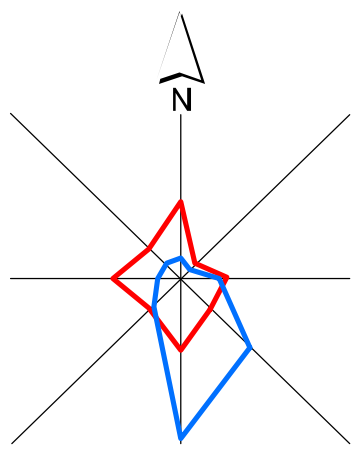


# ГЕНЕРАЛЬНЫЙ ПЛАН МУНИЦИПАЛЬНОГО ОБРАЗОВАНИЯ «ГОРОД БЕРЕЗНИКИ» ПЕРМСКОГО КРАЯ

ФРАГМЕНТ КАРТЫ ГРАНИЦ ЗОН С ОСОБЫМИ УСЛОВИЯМИ ИСПОЛЬЗОВАНИЯ ТЕРРИТОРИИ М 1:5000

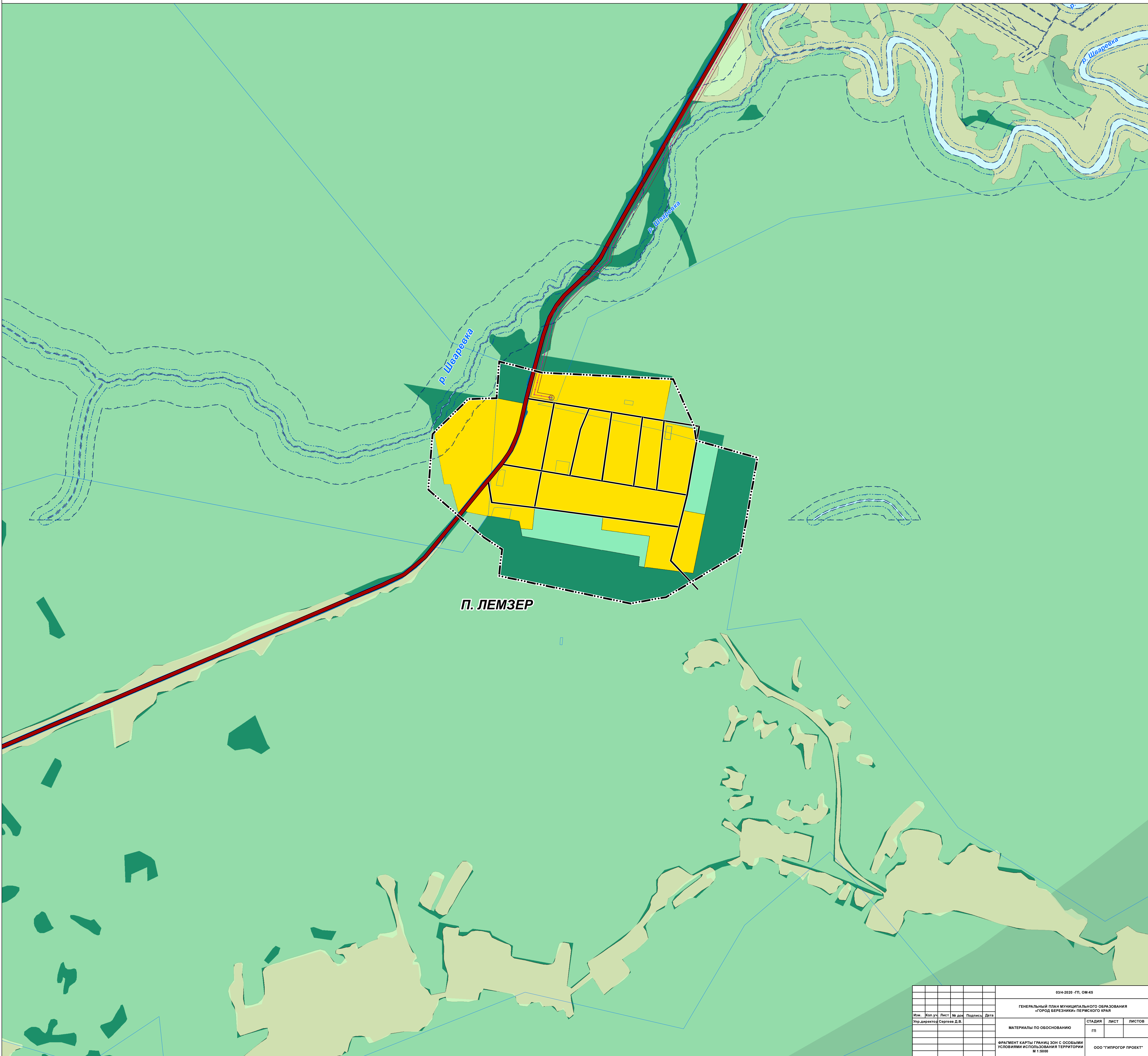


03/4-2020 - ГП, ОМ-К5				
ГЕНЕРАЛЬНЫЙ ПЛАН МУНИЦИПАЛЬНОГО ОБРАЗОВАНИЯ «ГОРОД БЕРЕЗНИКИ» ПЕРМСКОГО КРАЯ				
Изм.	Кол.уч.	Лист	№ док.	Подпись
Упр. директор	Сергеев Д.В.			
МАТЕРИАЛЫ ПО ОБОСНОВАНИЮ			СТADIЯ	ЛИСТ
ФРАГМЕНТ КАРТЫ ГРАНИЦ ЗОН С ОСОБЫМИ УСЛОВИЯМИ ИСПОЛЬЗОВАНИЯ ТЕРРИТОРИИ М 1:5000			ГП	ЛИСТОВ
			ООО «ГИПРОГПРОЕКТ»	

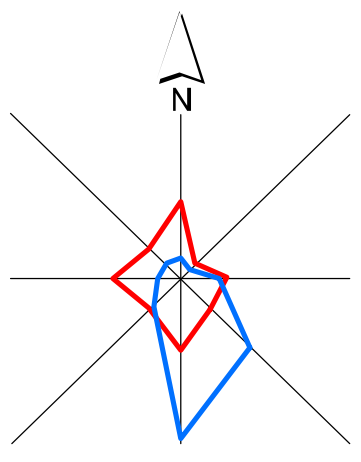


# ГЕНЕРАЛЬНЫЙ ПЛАН МУНИЦИПАЛЬНОГО ОБРАЗОВАНИЯ «ГОРОД БЕРЕЗНИКИ» ПЕРМСКОГО КРАЯ

ФРАГМЕНТ КАРТЫ ГРАНИЦ ЗОН С ОСОБЫМИ УСЛОВИЯМИ ИСПОЛЬЗОВАНИЯ ТЕРРИТОРИИ М 1:5000

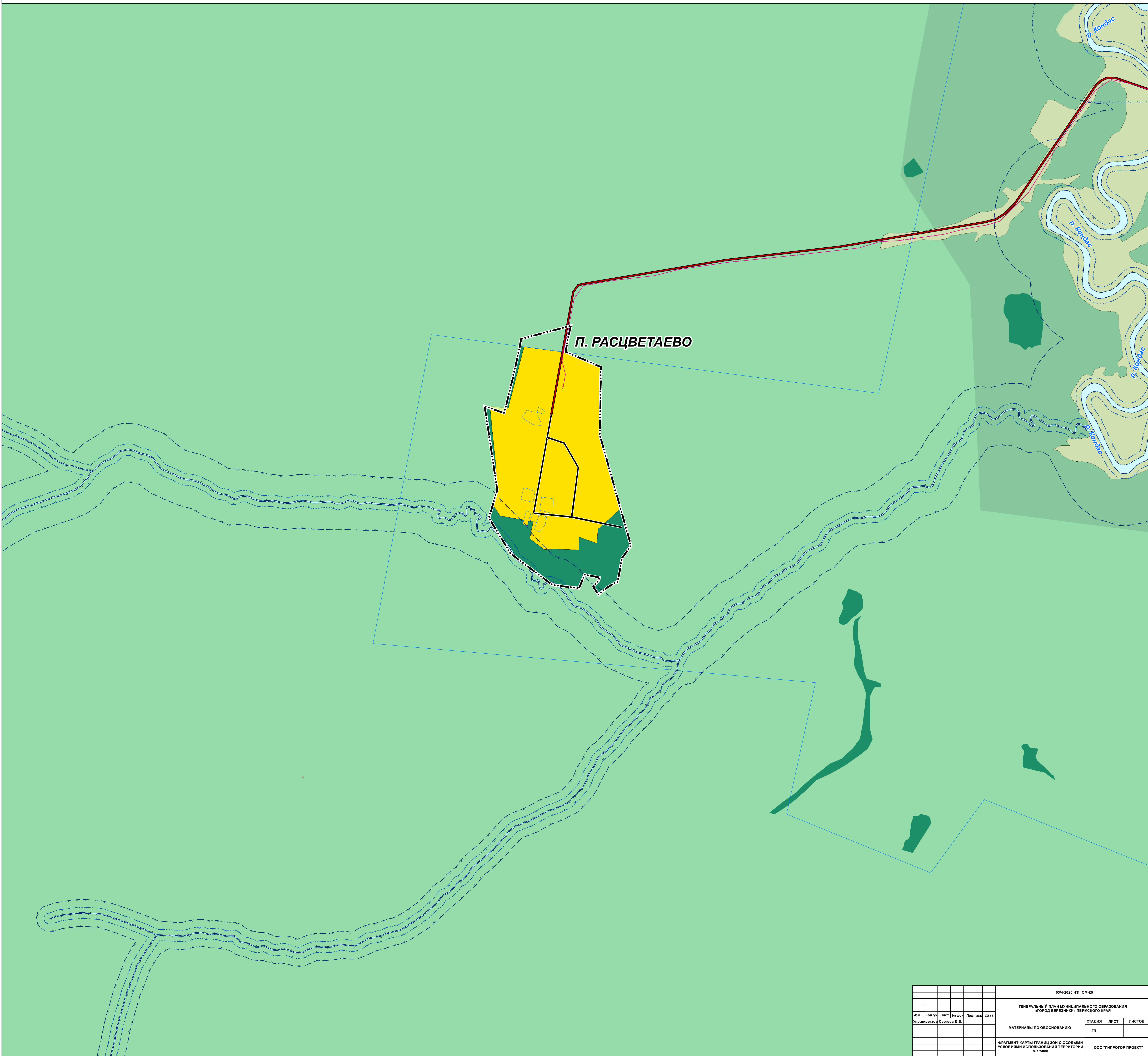


03/4-2020 - ГП, ОМ-КБ						
ГЕНЕРАЛЬНЫЙ ПЛАН МУНИЦИПАЛЬНОГО ОБРАЗОВАНИЯ «ГОРОД БЕРЕЗНИКИ» ПЕРМСКОГО КРАЯ						
Изм.	Кол.уч.	Лист	№ док.	Подпись	Дата	
Упр. директор	Сергеев Д.В.					
МАТЕРИАЛЫ ПО ОБОСНОВАНИЮ				СТADIЯ	ЛИСТ	ЛИСТОВ
				ГП		
ФРАГМЕНТ КАРТЫ ГРАНИЦ ЗОН С ОСОБЫМИ УСЛОВИЯМИ ИСПОЛЬЗОВАНИЯ ТЕРРИТОРИИ М 1:5000				ООО «ГИПРОГР ПРОЕКТ»		

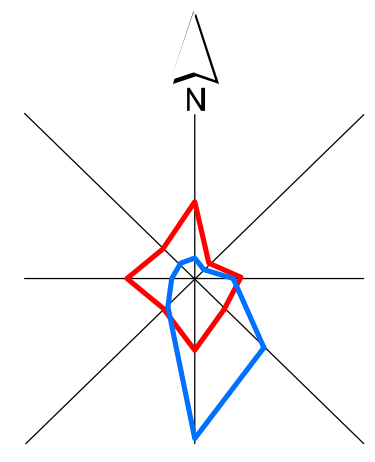


# ГЕНЕРАЛЬНЫЙ ПЛАН МУНИЦИПАЛЬНОГО ОБРАЗОВАНИЯ «ГОРОД БЕРЕЗНИКИ» ПЕРМСКОГО КРАЯ

ФРАГМЕНТ КАРТЫ ГРАНИЦ ЗОН С ОСОБЫМИ УСЛОВИЯМИ ИСПОЛЬЗОВАНИЯ ТЕРРИТОРИИ М 1:5000

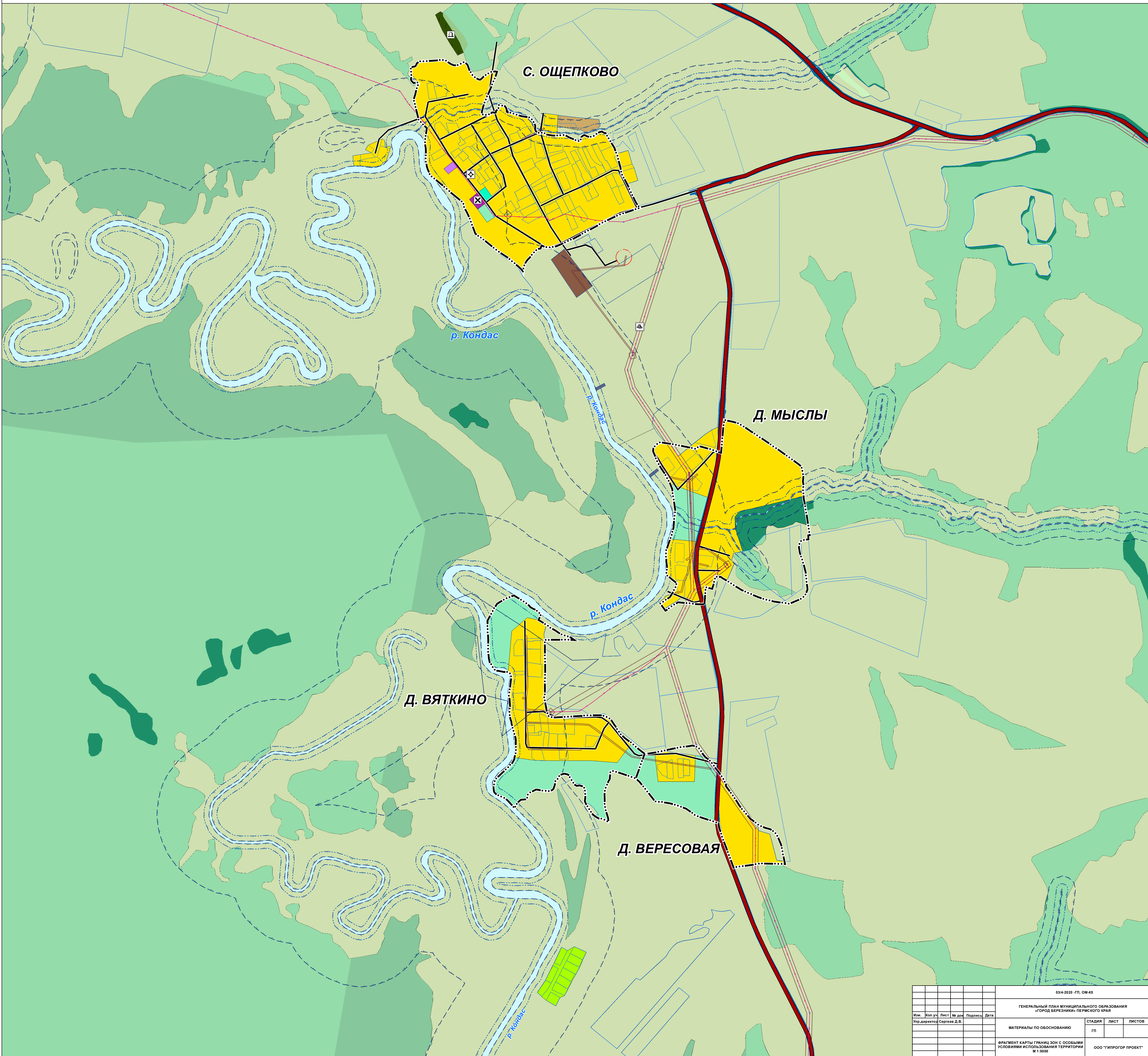


03/4-2020 - ГП, ОМ-КБ						
ГЕНЕРАЛЬНЫЙ ПЛАН МУНИЦИПАЛЬНОГО ОБРАЗОВАНИЯ «ГОРОД БЕРЕЗНИКИ» ПЕРМСКОГО КРАЯ						
Изм.	Кол.уч.	Лист	№ док.	Подпись	Дата	
Упр.директор	Сергеев Д.В.					
МАТЕРИАЛЫ ПО ОБОСНОВАНИЮ				СТADIЯ	ЛИСТ	ЛИСТОВ
				ГП		
ФРАГМЕНТ КАРТЫ ГРАНИЦ ЗОН С ОСОБЫМИ УСЛОВИЯМИ ИСПОЛЬЗОВАНИЯ ТЕРРИТОРИИ М 1:5000				ООО «ГИПРОГРОЕКТ»		



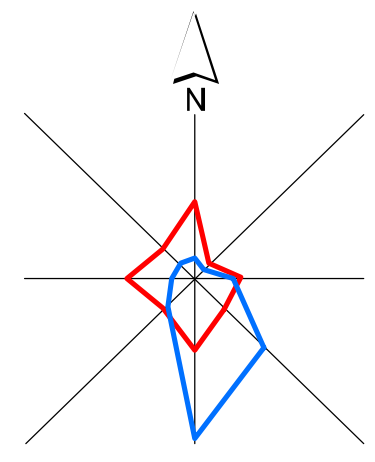
# ГЕНЕРАЛЬНЫЙ ПЛАН МУНИЦИПАЛЬНОГО ОБРАЗОВАНИЯ «ГОРОД БЕРЕЗНИКИ» ПЕРМСКОГО КРАЯ

## ФРАГМЕНТ КАРТЫ ГРАНИЦ ЗОН С ОСОБЫМИ УСЛОВИЯМИ ИСПОЛЬЗОВАНИЯ ТЕРРИТОРИИ М 1:5000



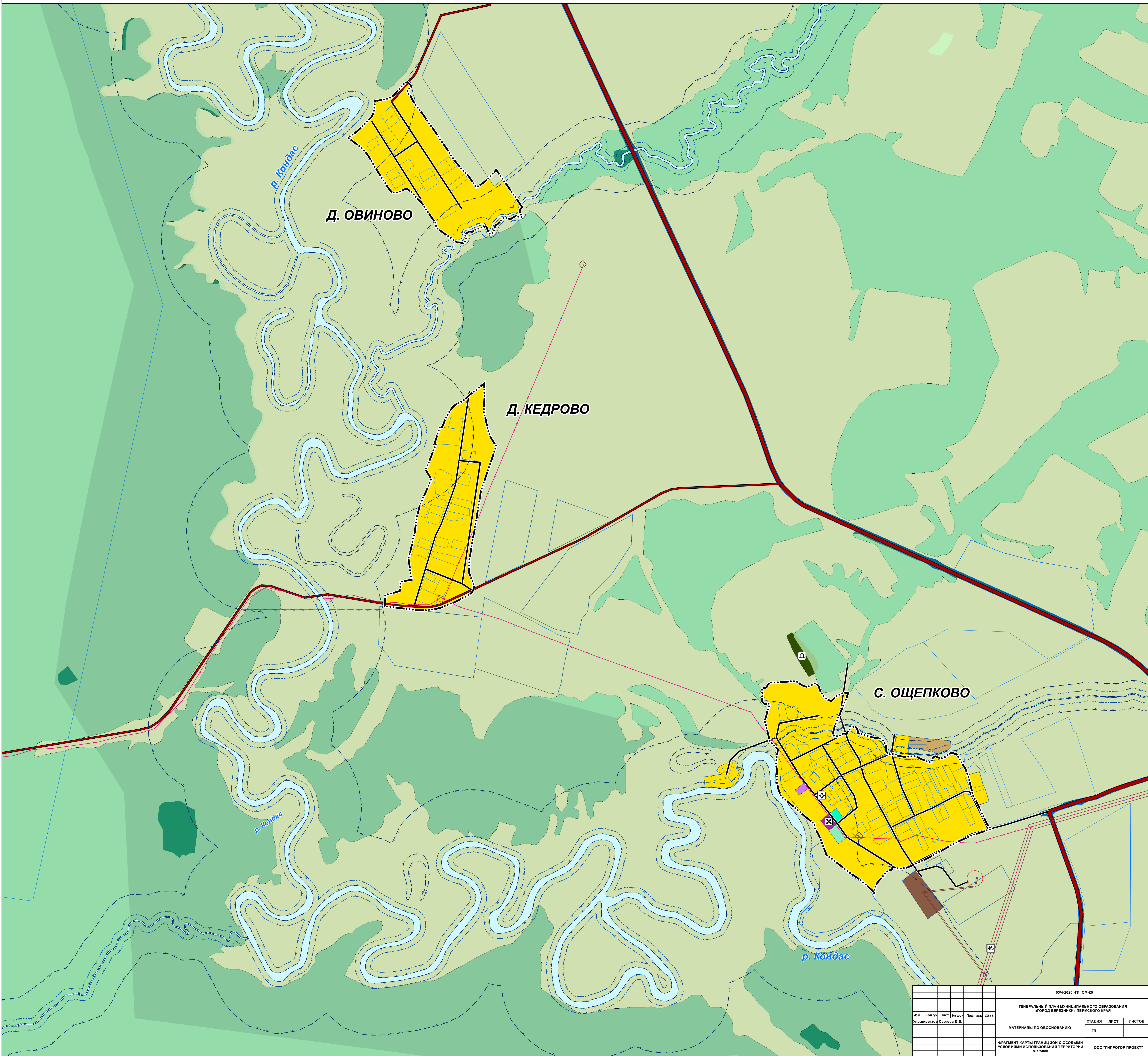
03/4-2020 - ГП, ОМ-КБ					
ГЕНЕРАЛЬНЫЙ ПЛАН МУНИЦИПАЛЬНОГО ОБРАЗОВАНИЯ «ГОРОД БЕРЕЗНИКИ» ПЕРМСКОГО КРАЯ					
Изм.	Кол.уч.	Лист	№ док.	Подпись	Дата
Упр. директор Сергей Д.В.					
МАТЕРИАЛЫ ПО ОБОСНОВАНИЮ				СТADIЯ	ЛИСТ
				ГП	
ФРАГМЕНТ КАРТЫ ГРАНИЦ ЗОН С ОСОБЫМИ УСЛОВИЯМИ ИСПОЛЬЗОВАНИЯ ТЕРРИТОРИИ М 1:5000				ООО «ГИПРОГР ПРОЕКТ»	



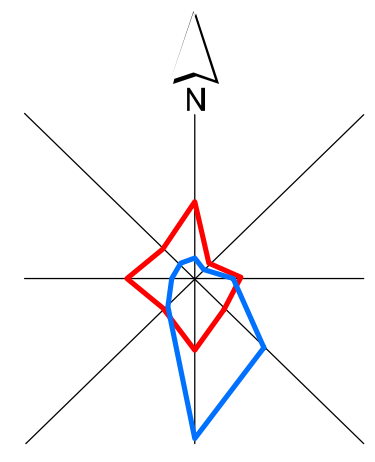


# ГЕНЕРАЛЬНЫЙ ПЛАН МУНИЦИПАЛЬНОГО ОБРАЗОВАНИЯ «ГОРОД БЕРЕЗНИКИ» ПЕРМСКОГО КРАЯ

ФРАГМЕНТ КАРТЫ ГРАНИЦ ЗОН С ОСОБЫМИ УСЛОВИЯМИ ИСПОЛЬЗОВАНИЯ ТЕРРИТОРИИ М 1:5000

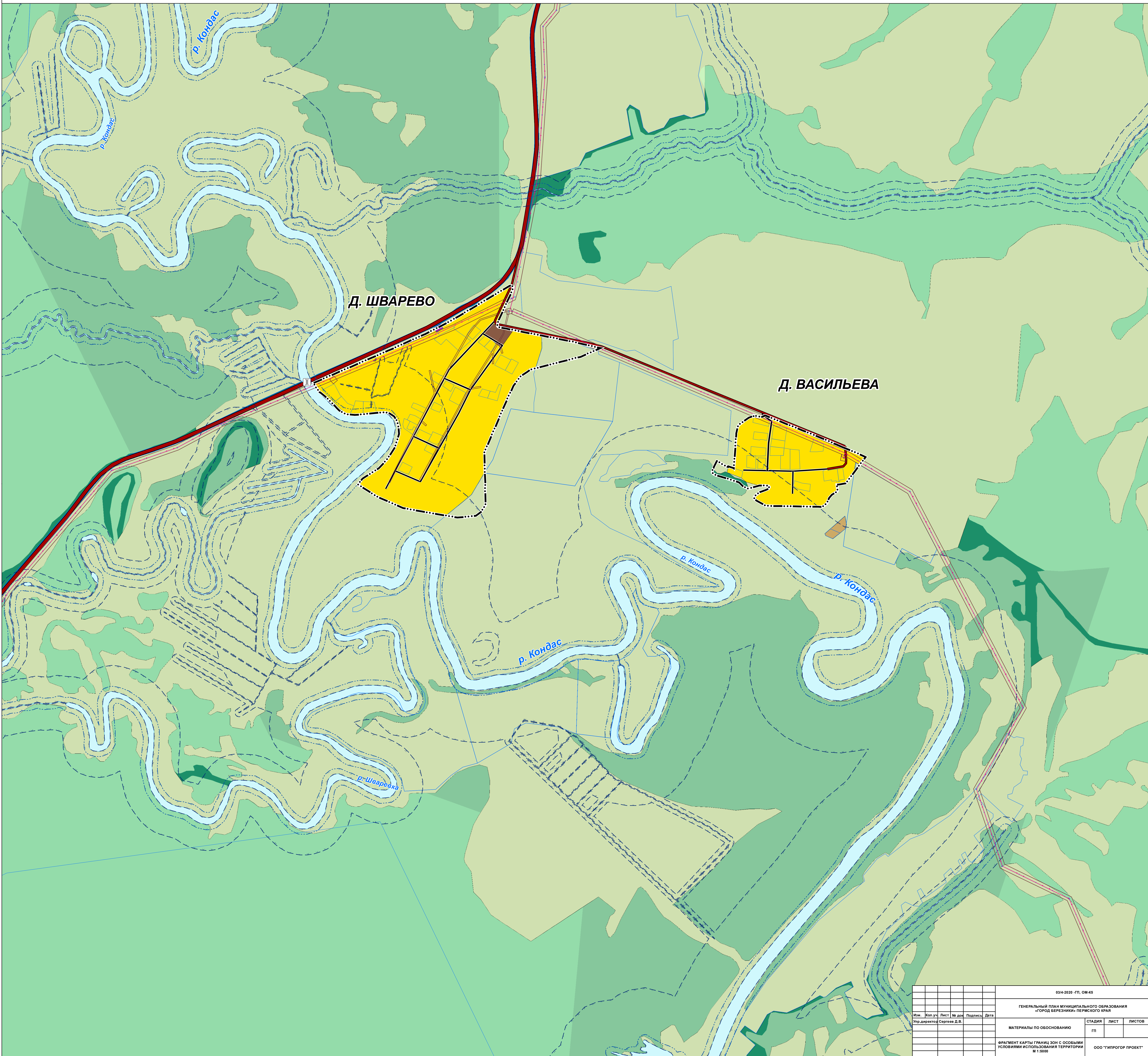


03/4-2020 - ГП, ОМ-КБ				
ГЕНЕРАЛЬНЫЙ ПЛАН МУНИЦИПАЛЬНОГО ОБРАЗОВАНИЯ «ГОРОД БЕРЕЗНИКИ» ПЕРМСКОГО КРАЯ				
Им.	Коп.уч.	Лист	№ док.	Подпись
Упр. директор	Сергеев Д.В.			
МАТЕРИАЛЫ ПО ОБОСНОВАНИЮ				СТADIЯ
ФРАГМЕНТ КАРТЫ ГРАНИЦ ЗОН С ОСОБЫМИ УСЛОВИЯМИ ИСПОЛЬЗОВАНИЯ ТЕРРИТОРИИ М 1:5000				ЛИСТ
				ЛИСТОВ
				гп
				ООО «ГИПРОГ ПРОЕКТ»

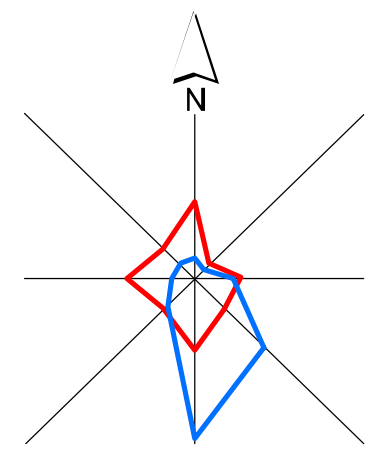


# ГЕНЕРАЛЬНЫЙ ПЛАН МУНИЦИПАЛЬНОГО ОБРАЗОВАНИЯ «ГОРОД БЕРЕЗНИКИ» ПЕРМСКОГО КРАЯ

ФРАГМЕНТ КАРТЫ ГРАНИЦ ЗОН С ОСОБЫМИ УСЛОВИЯМИ ИСПОЛЬЗОВАНИЯ ТЕРРИТОРИИ М 1:5000

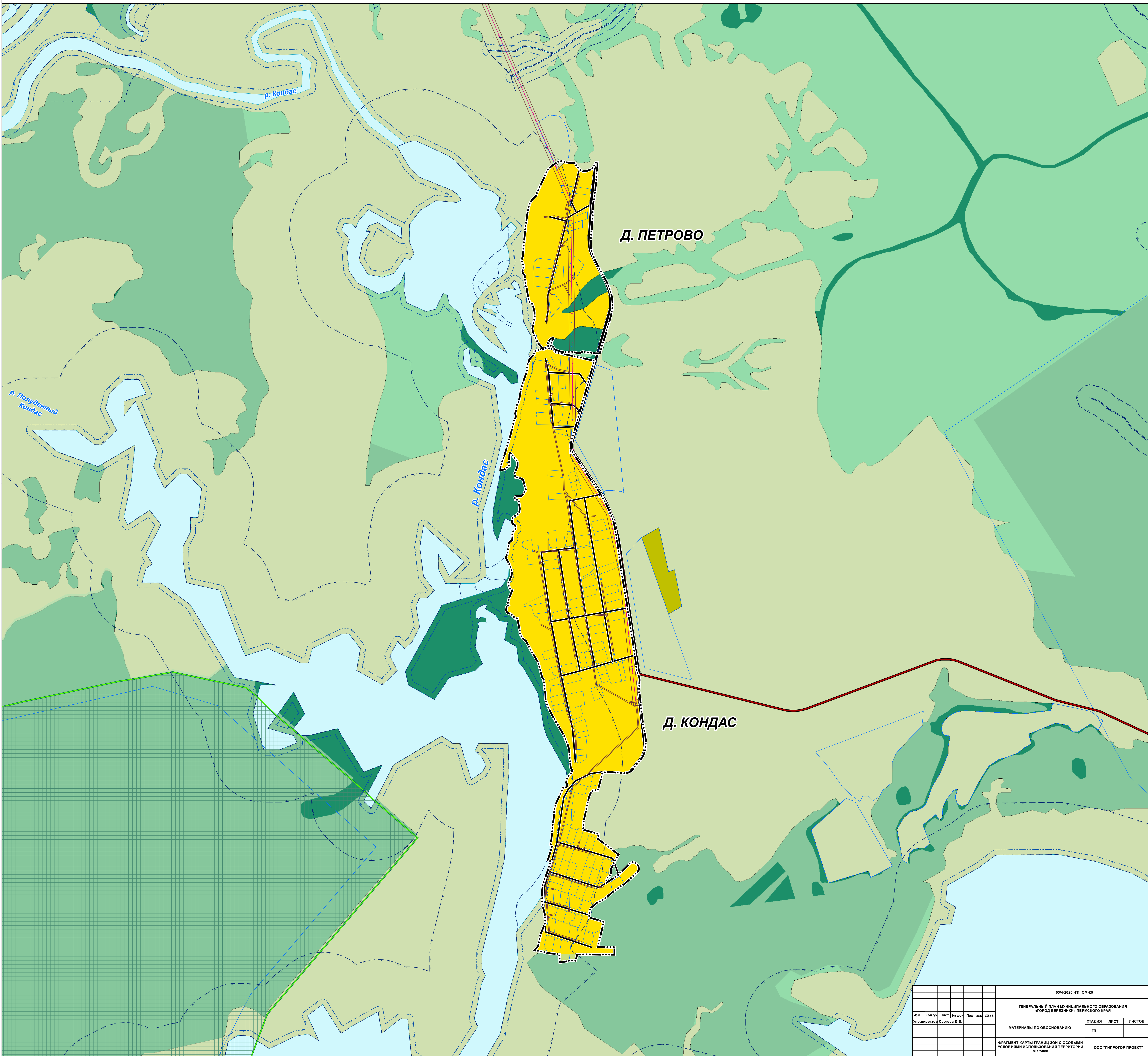


03/4-2020 - ГП, ОМ-КБ						
ГЕНЕРАЛЬНЫЙ ПЛАН МУНИЦИПАЛЬНОГО ОБРАЗОВАНИЯ «ГОРОД БЕРЕЗНИКИ» ПЕРМСКОГО КРАЯ						
Изм.	Кол.уч.	Лист	№ док.	Подпись	Дата	
Упр. директор Сергей Д.В.				СТАДИЯ	ЛИСТ	ЛИСТОВ
МАТЕРИАЛЫ ПО ОБОСНОВАНИЮ				ГП		
ФРАГМЕНТ КАРТЫ ГРАНИЦ ЗОН С ОСОБЫМИ УСЛОВИЯМИ ИСПОЛЬЗОВАНИЯ ТЕРРИТОРИИ М 1:5000				ООО «ГИПРОГОР ПРОЕКТ»		

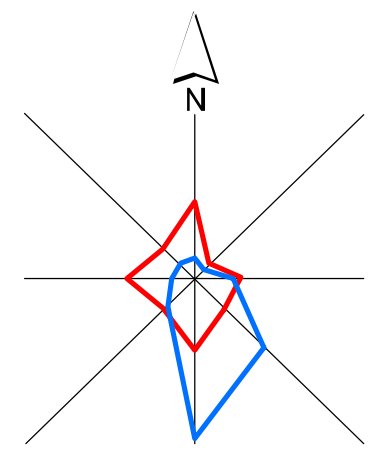


# ГЕНЕРАЛЬНЫЙ ПЛАН МУНИЦИПАЛЬНОГО ОБРАЗОВАНИЯ «ГОРОД БЕРЕЗНИКИ» ПЕРМСКОГО КРАЯ

ФРАГМЕНТ КАРТЫ ГРАНИЦ ЗОН С ОСОБЫМИ УСЛОВИЯМИ ИСПОЛЬЗОВАНИЯ ТЕРРИТОРИИ М 1:5000

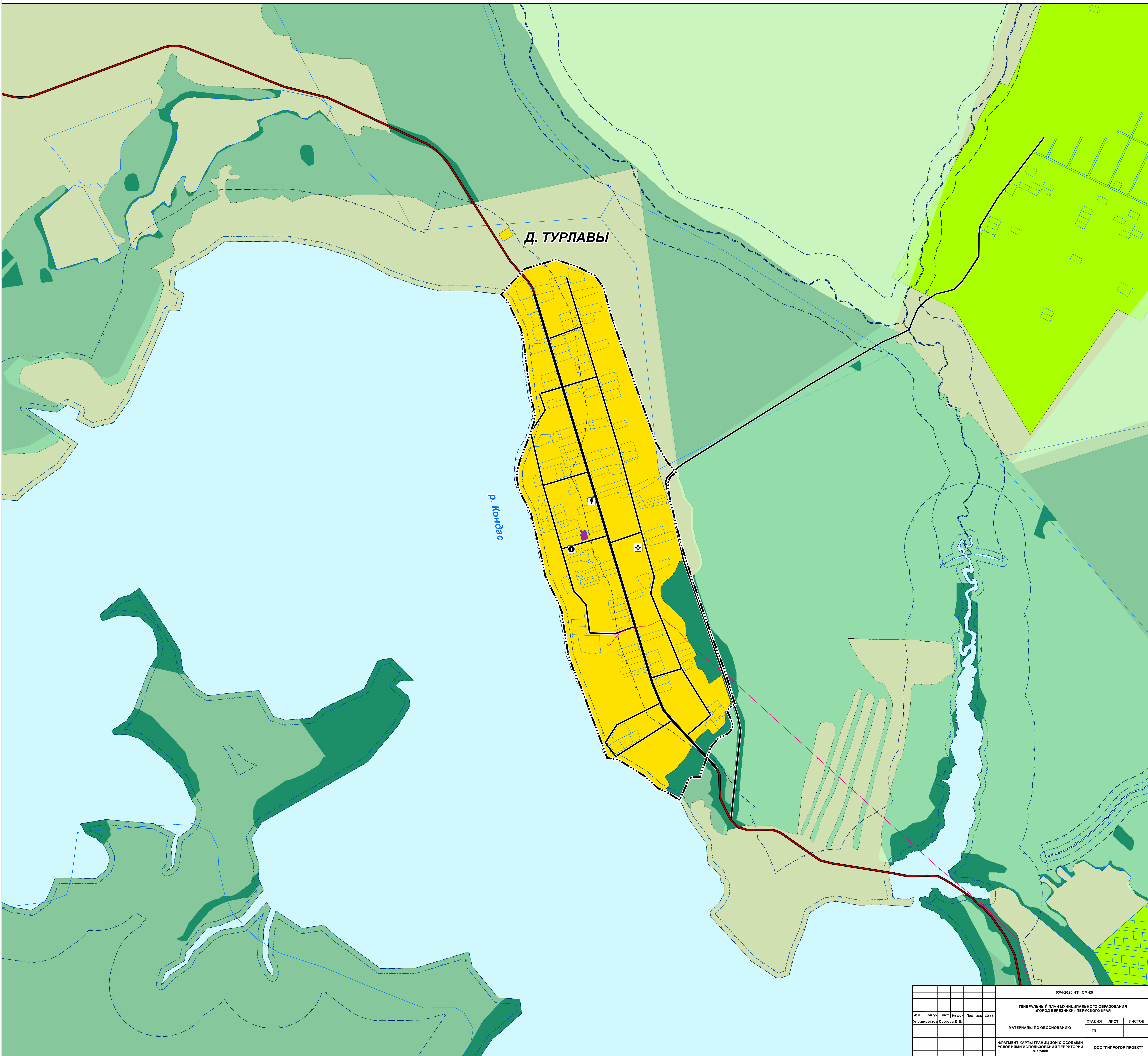


					03/4-2020 - ГП, ОМ-КБ					
					ГЕНЕРАЛЬНЫЙ ПЛАН МУНИЦИПАЛЬНОГО ОБРАЗОВАНИЯ «ГОРОД БЕРЕЗНИКИ» ПЕРМСКОГО КРАЯ					
Изм.	Кол.уч.	Лист	№ док.	Подпись	Дата					
				Упр. директор Сергей Д.В.		СТАДИЯ	ЛИСТ	ЛИСТОВ		
						МАТЕРИАЛЫ ПО ОБОСНОВАНИЮ		ГП		
						ФРАГМЕНТ КАРТЫ ГРАНИЦ ЗОН С ОСОБЫМИ УСЛОВИЯМИ ИСПОЛЬЗОВАНИЯ ТЕРРИТОРИИ М 1:5000		ООО «ГИПРОГР ПРОЕКТ»		



# ГЕНЕРАЛЬНЫЙ ПЛАН МУНИЦИПАЛЬНОГО ОБРАЗОВАНИЯ «ГОРОД БЕРЕЗНИКИ» ПЕРМСКОГО КРАЯ

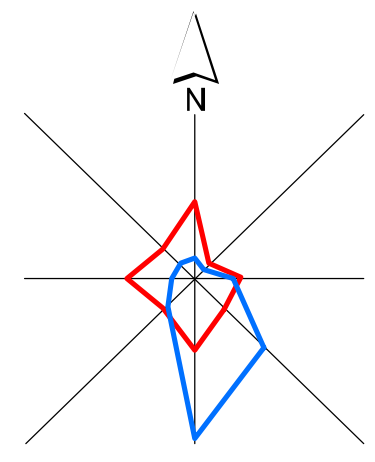
ФРАГМЕНТ КАРТЫ ГРАНИЦ ЗОН С ОСОБЫМИ УСЛОВИЯМИ ИСПОЛЬЗОВАНИЯ ТЕРРИТОРИИ М 1:5000



Д. ТУРЛАВЫ

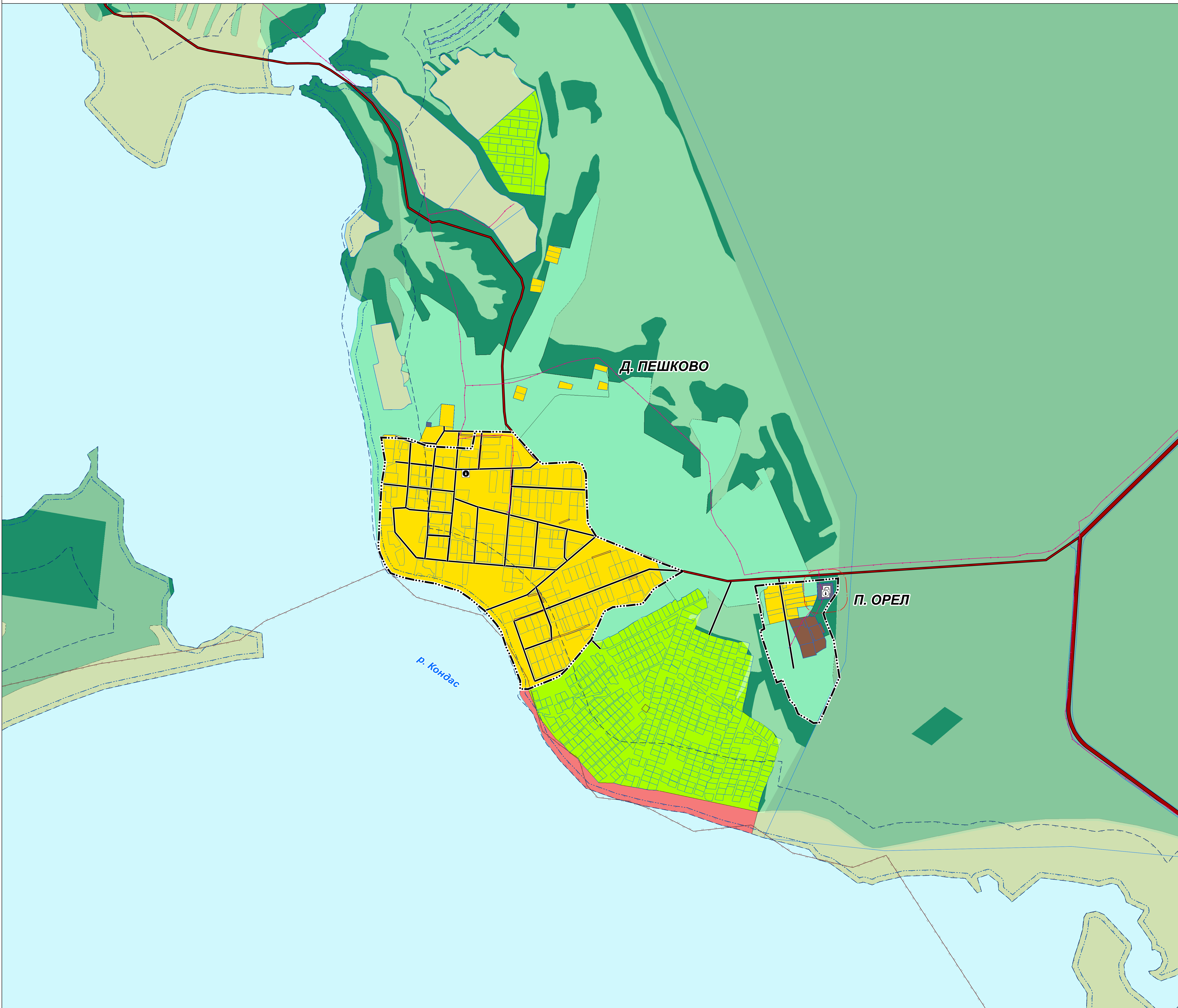
р. Кондас

03/4-2020 - ГП, ОМ-КБ					
ГЕНЕРАЛЬНЫЙ ПЛАН МУНИЦИПАЛЬНОГО ОБРАЗОВАНИЯ «ГОРОД БЕРЕЗНИКИ» ПЕРМСКОГО КРАЯ					
Изм.	Кол.уч.	Лист	№ док.	Подпись	Дата
Упр. директор Сергей Д.В.				СТАДИЯ	ЛИСТ
МАТЕРИАЛЫ ПО ОБОСНОВАНИЮ				ГП	ЛИСТОВ
ФРАГМЕНТ КАРТЫ ГРАНИЦ ЗОН С ОСОБЫМИ УСЛОВИЯМИ ИСПОЛЬЗОВАНИЯ ТЕРРИТОРИИ М 1:5000				ООО «ГИПРОГПРОЕКТ»	

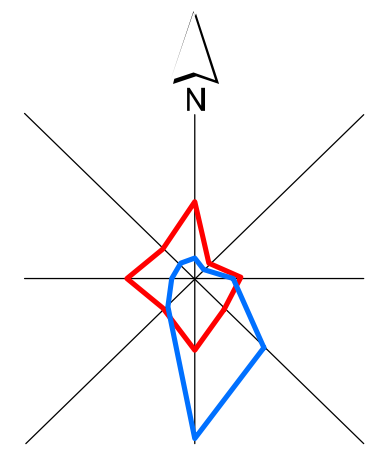


# ГЕНЕРАЛЬНЫЙ ПЛАН МУНИЦИПАЛЬНОГО ОБРАЗОВАНИЯ «ГОРОД БЕРЕЗНИКИ» ПЕРМСКОГО КРАЯ

ФРАГМЕНТ КАРТЫ ГРАНИЦ ЗОН С ОСОБЫМИ УСЛОВИЯМИ ИСПОЛЬЗОВАНИЯ ТЕРРИТОРИИ М 1:5000

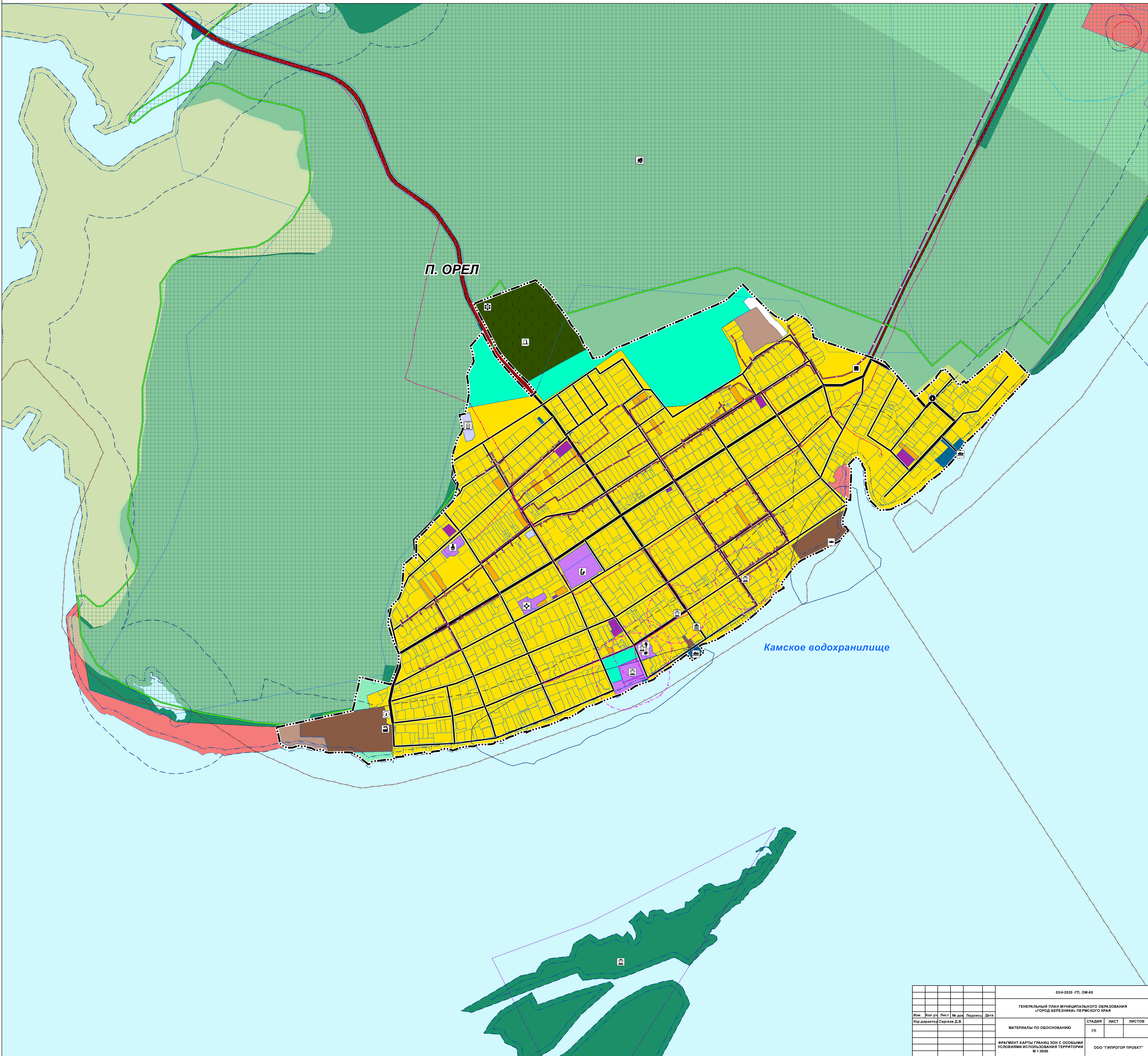


03/4-2020 - ГП, ОМ-КБ						
ГЕНЕРАЛЬНЫЙ ПЛАН МУНИЦИПАЛЬНОГО ОБРАЗОВАНИЯ «ГОРОД БЕРЕЗНИКИ» ПЕРМСКОГО КРАЯ						
Изм.	Кол.уч.	Лист	№ док.	Подпись	Дата	
Упр. директор	Сергеев Д.В.					
МАТЕРИАЛЫ ПО ОБОСНОВАНИЮ				СТADIЯ	ЛИСТ	ЛИСТОВ
ФРАГМЕНТ КАРТЫ ГРАНИЦ ЗОН С ОСОБЫМИ УСЛОВИЯМИ ИСПОЛЬЗОВАНИЯ ТЕРРИТОРИИ М 1:5000				ГП		
				ООО «ГИПРОГОР ПРОЕКТ»		

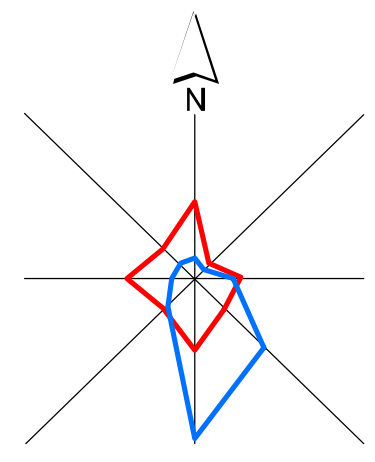


# ГЕНЕРАЛЬНЫЙ ПЛАН МУНИЦИПАЛЬНОГО ОБРАЗОВАНИЯ «ГОРОД БЕРЕЗНИКИ» ПЕРМСКОГО КРАЯ

ФРАГМЕНТ КАРТЫ ГРАНИЦ ЗОН С ОСОБЫМИ УСЛОВИЯМИ ИСПОЛЬЗОВАНИЯ ТЕРРИТОРИИ М 1:5000

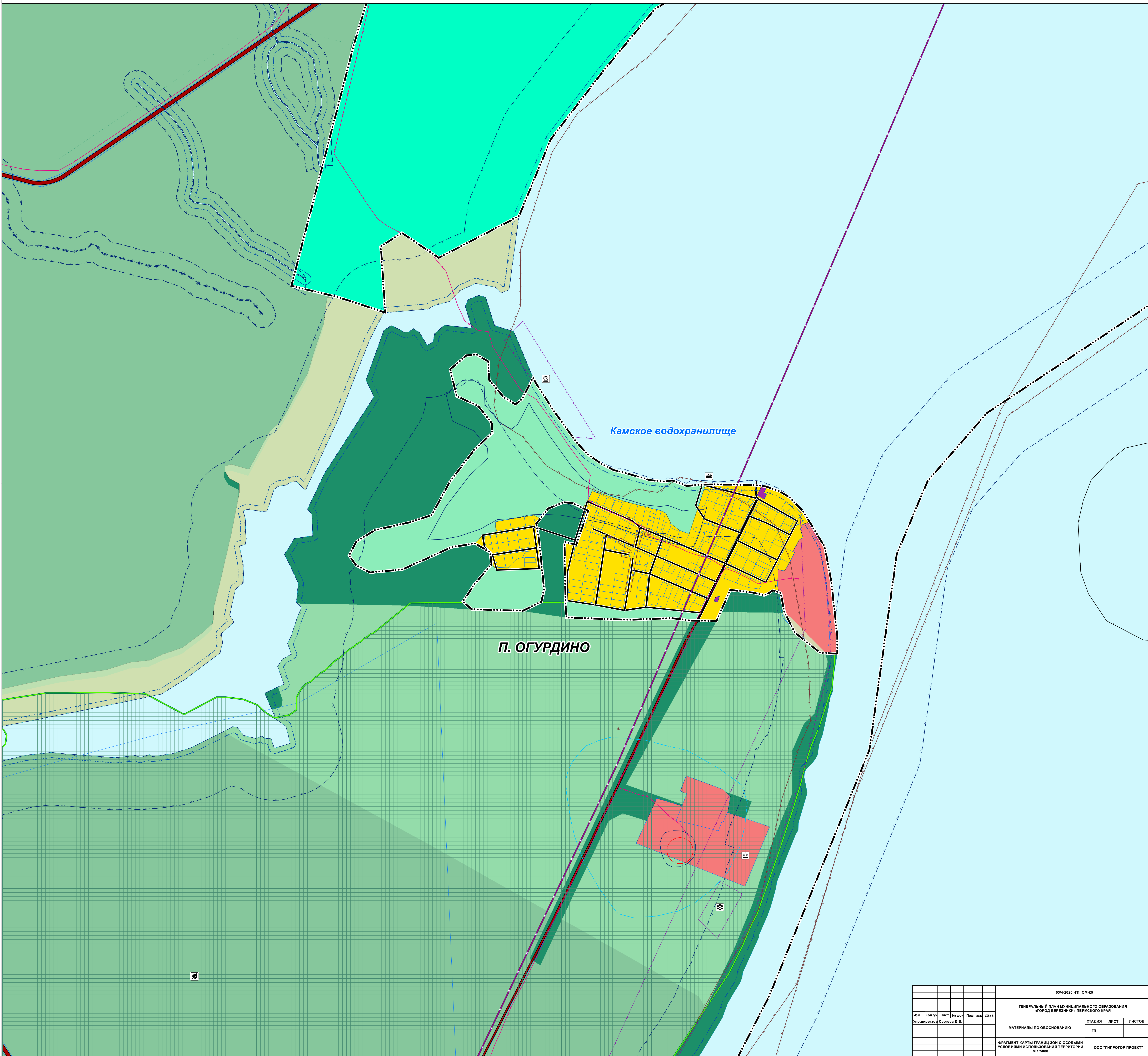


03/4-2020 - ГП, ОМ-К5					
ГЕНЕРАЛЬНЫЙ ПЛАН МУНИЦИПАЛЬНОГО ОБРАЗОВАНИЯ «ГОРОД БЕРЕЗНИКИ» ПЕРМСКОГО КРАЯ					
Изм.	Коп.уч.	Лист	№ док.	Подпись	Дата
Упр. директор Сергей Д.В.				СТАДИЯ	ЛИСТ
МАТЕРИАЛЫ ПО ОБОСНОВАНИЮ				ГП	ЛИСТОВ
ФРАГМЕНТ КАРТЫ ГРАНИЦ ЗОН С ОСОБЫМИ УСЛОВИЯМИ ИСПОЛЬЗОВАНИЯ ТЕРРИТОРИИ М 1:5000				ООО «ГИПРОГР ПРОЕКТ»	

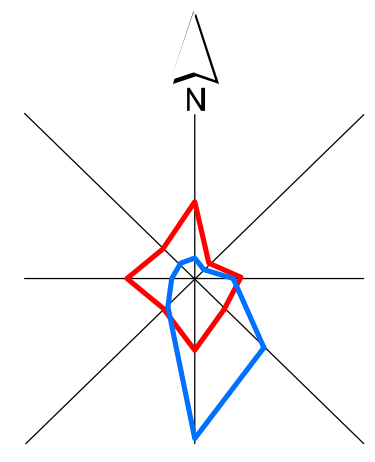


# ГЕНЕРАЛЬНЫЙ ПЛАН МУНИЦИПАЛЬНОГО ОБРАЗОВАНИЯ «ГОРОД БЕРЕЗНИКИ» ПЕРМСКОГО КРАЯ

## ФРАГМЕНТ КАРТЫ ГРАНИЦ ЗОН С ОСОБЫМИ УСЛОВИЯМИ ИСПОЛЬЗОВАНИЯ ТЕРРИТОРИИ М 1:5000

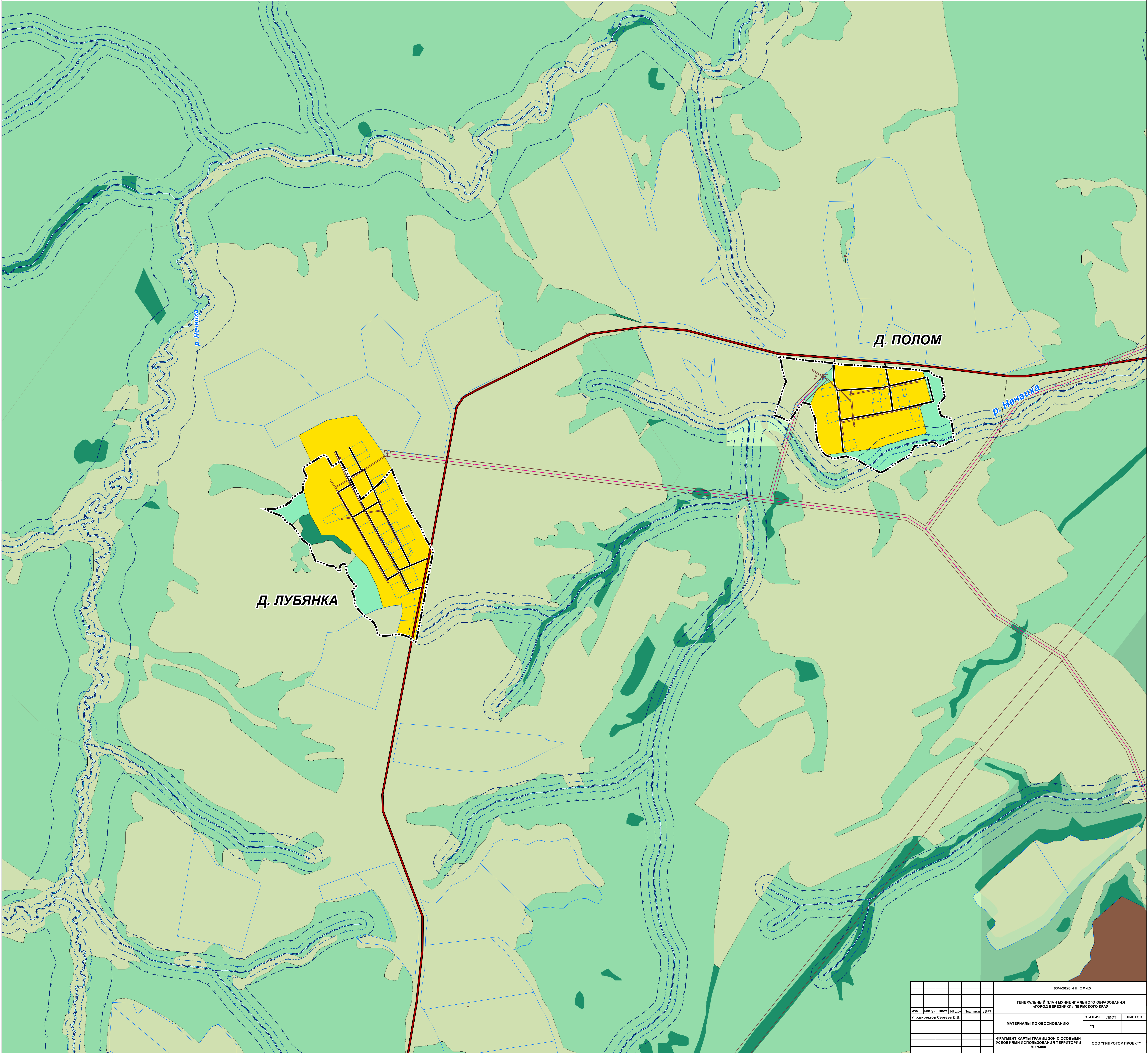


					03/4-2020 - ГП, ОМ-К5			
					ГЕНЕРАЛЬНЫЙ ПЛАН МУНИЦИПАЛЬНОГО ОБРАЗОВАНИЯ «ГОРОД БЕРЕЗНИКИ» ПЕРМСКОГО КРАЯ			
Изм.	Кол.уч.	Лист	№ док.	Подпись	Дата	СТАДИЯ	ЛИСТ	ЛИСТОВ
						Материалы по обоснованию	ГП	
Упр. директор Сергей Д.В.					ФРАГМЕНТ КАРТЫ ГРАНИЦ ЗОН С ОСОБЫМИ УСЛОВИЯМИ ИСПОЛЬЗОВАНИЯ ТЕРРИТОРИИ М 1:5000			ООО «ГИПРОГПРОЕКТ»



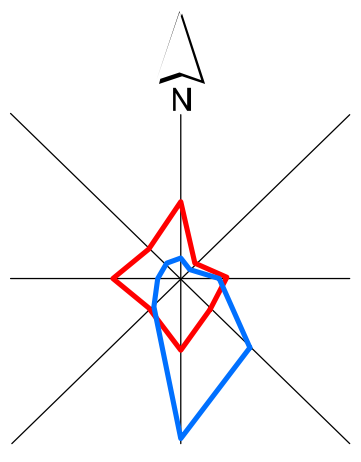
# ГЕНЕРАЛЬНЫЙ ПЛАН МУНИЦИПАЛЬНОГО ОБРАЗОВАНИЯ «ГОРОД БЕРЕЗНИКИ» ПЕРМСКОГО КРАЯ

ФРАГМЕНТ КАРТЫ ГРАНИЦ ЗОН С ОСОБЫМИ УСЛОВИЯМИ ИСПОЛЬЗОВАНИЯ ТЕРРИТОРИИ М 1:5000



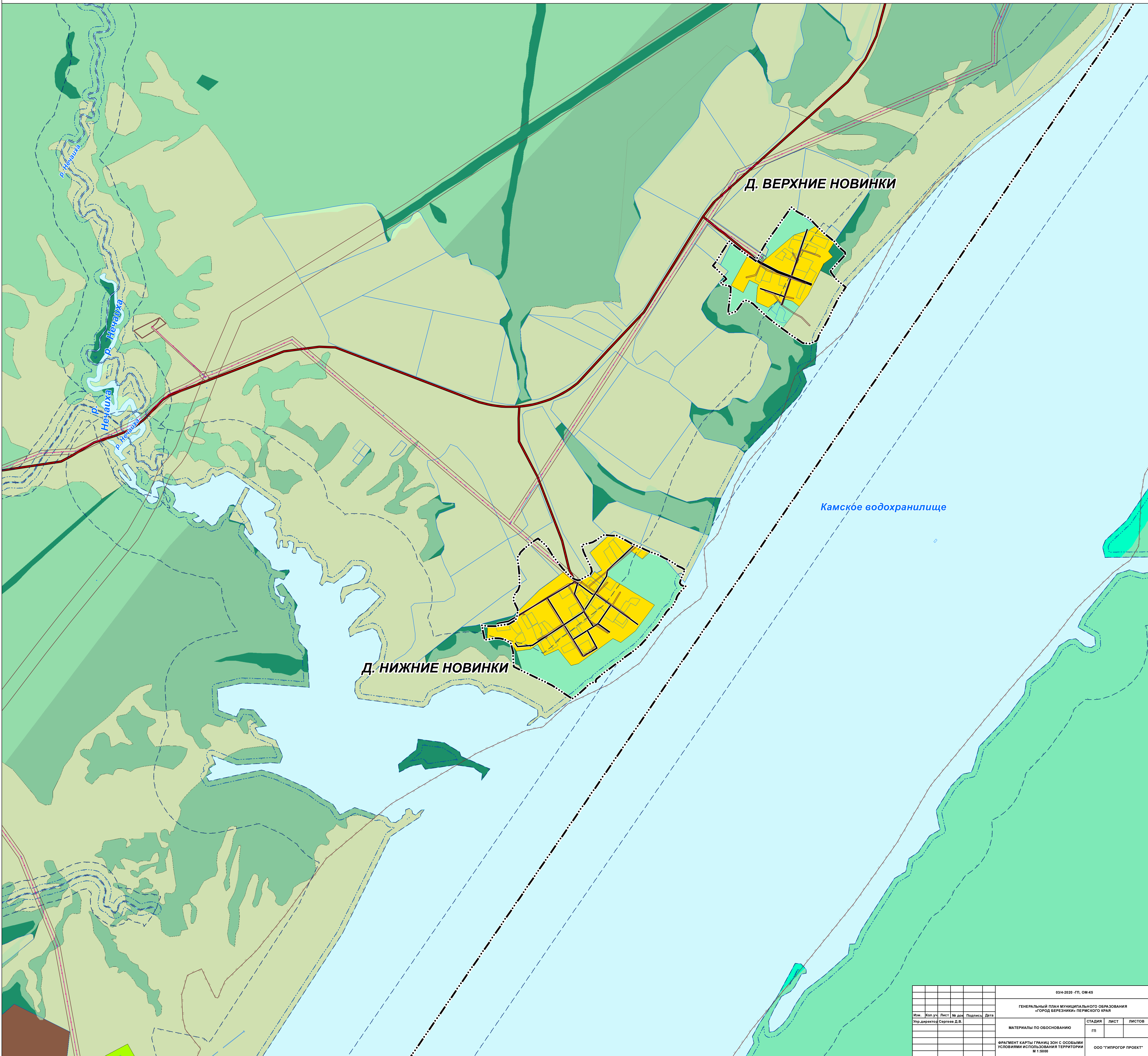
03/4-2020 - ГП, ОМ-КБ						
ГЕНЕРАЛЬНЫЙ ПЛАН МУНИЦИПАЛЬНОГО ОБРАЗОВАНИЯ «ГОРОД БЕРЕЗНИКИ» ПЕРМСКОГО КРАЯ						
Изм.	Кол.уч.	Лист	№ док.	Подпись	Дата	
Упр.директор	Сергеев Д.В.					
МАТЕРИАЛЫ ПО ОБОСНОВАНИЮ				СТADIЯ	ЛИСТ	ЛИСТОВ
ФРАГМЕНТ КАРТЫ ГРАНИЦ ЗОН С ОСОБЫМИ УСЛОВИЯМИ ИСПОЛЬЗОВАНИЯ ТЕРРИТОРИИ М 1:5000				ГП		
				ООО «ГИПРОГПРОЕКТ»		



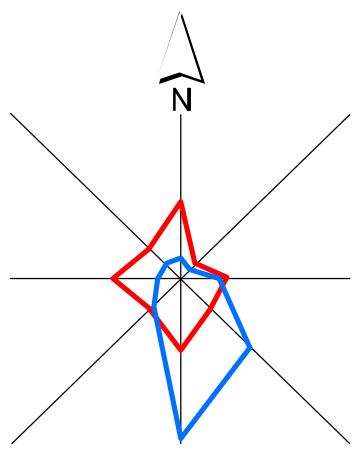


# ГЕНЕРАЛЬНЫЙ ПЛАН МУНИЦИПАЛЬНОГО ОБРАЗОВАНИЯ «ГОРОД БЕРЕЗНИКИ» ПЕРМСКОГО КРАЯ

ФРАГМЕНТ КАРТЫ ГРАНИЦ ЗОН С ОСОБЫМИ УСЛОВИЯМИ ИСПОЛЬЗОВАНИЯ ТЕРРИТОРИИ М 1:5000

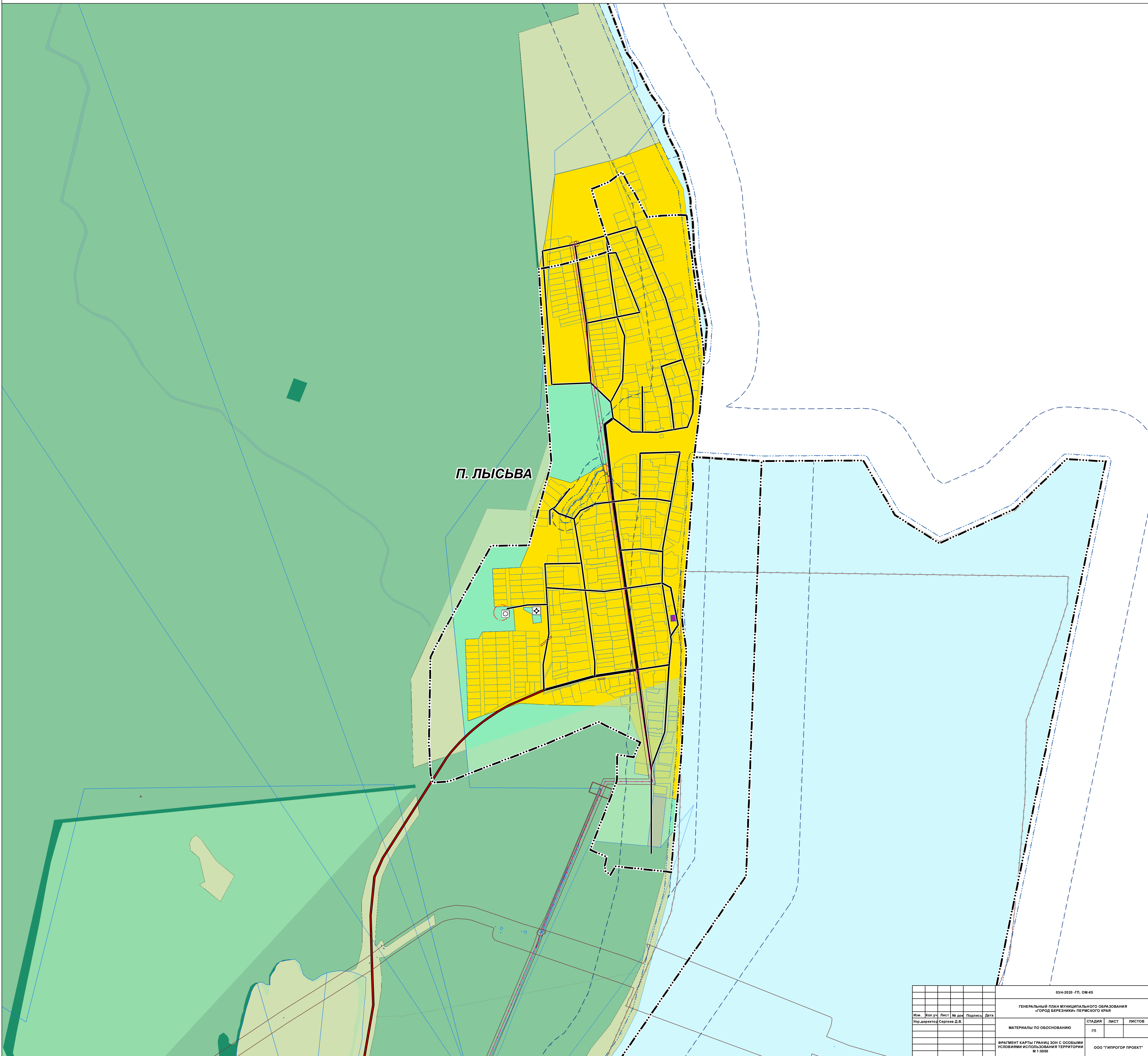


03/4-2020 - ГП, ОМ-К5					
ГЕНЕРАЛЬНЫЙ ПЛАН МУНИЦИПАЛЬНОГО ОБРАЗОВАНИЯ «ГОРОД БЕРЕЗНИКИ» ПЕРМСКОГО КРАЯ					
Им.	Коп.уч.	Лист	№ док.	Подпись	Дата
Упр. директор	Сергеев Д.В.				
МАТЕРИАЛЫ ПО ОБОСНОВАНИЮ				СТАДИЯ	ЛИСТ
				ГП	
ФРАГМЕНТ КАРТЫ ГРАНИЦ ЗОН С ОСОБЫМИ УСЛОВИЯМИ ИСПОЛЬЗОВАНИЯ ТЕРРИТОРИИ М 1:5000				ООО «ГИПРОГПРОЕКТ»	



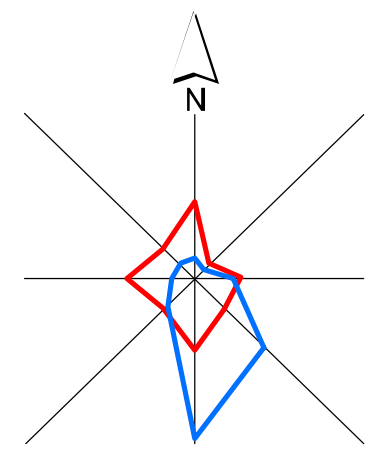
# ГЕНЕРАЛЬНЫЙ ПЛАН МУНИЦИПАЛЬНОГО ОБРАЗОВАНИЯ «ГОРОД БЕРЕЗНИКИ» ПЕРМСКОГО КРАЯ

ФРАГМЕНТ КАРТЫ ГРАНИЦ ЗОН С ОСОБЫМИ УСЛОВИЯМИ ИСПОЛЬЗОВАНИЯ ТЕРРИТОРИИ М 1:5000



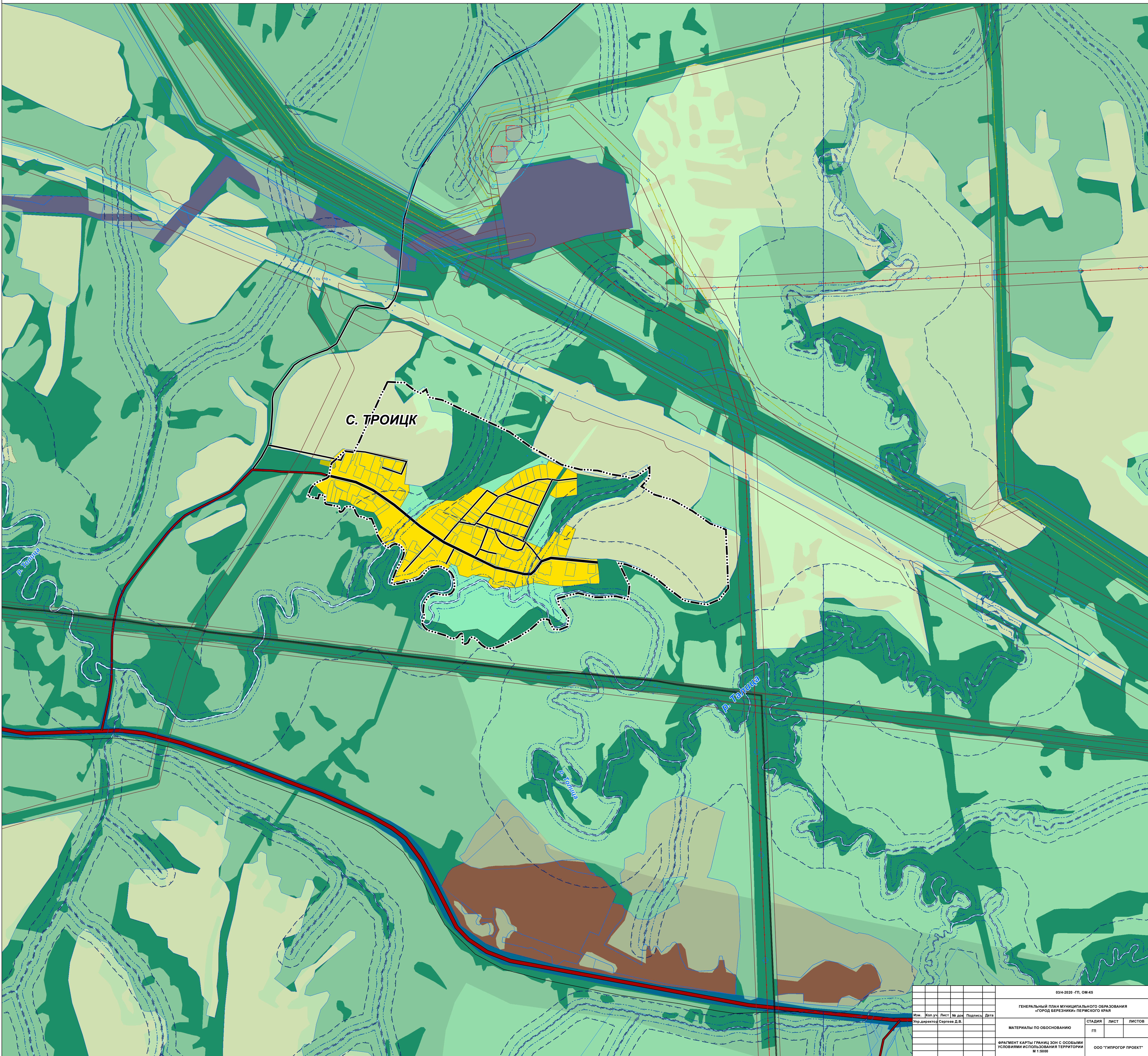
П. ЛЫСЬВА

03/4-2020 - ГП, ОМ-КБ					
ГЕНЕРАЛЬНЫЙ ПЛАН МУНИЦИПАЛЬНОГО ОБРАЗОВАНИЯ «ГОРОД БЕРЕЗНИКИ» ПЕРМСКОГО КРАЯ					
Изм.	Кол.уч.	Лист	№ док.	Подпись	Дата
Упр. директор Сергей Д.В.					
МАТЕРИАЛЫ ПО ОБОСНОВАНИЮ				СТАДИЯ	ЛИСТ
				ГП	
ФРАГМЕНТ КАРТЫ ГРАНИЦ ЗОН С ОСОБЫМИ УСЛОВИЯМИ ИСПОЛЬЗОВАНИЯ ТЕРРИТОРИИ М 1:5000				ООО «ГИПРОГОР ПРОЕКТ»	

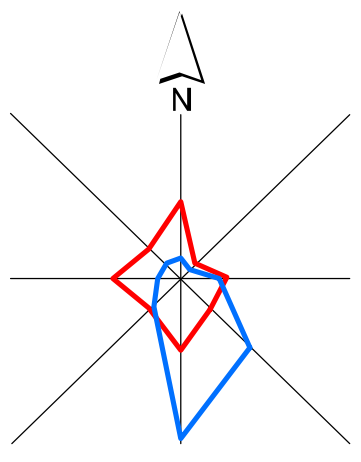


# ГЕНЕРАЛЬНЫЙ ПЛАН МУНИЦИПАЛЬНОГО ОБРАЗОВАНИЯ «ГОРОД БЕРЕЗНИКИ» ПЕРМСКОГО КРАЯ

ФРАГМЕНТ КАРТЫ ГРАНИЦ ЗОН С ОСОБЫМИ УСЛОВИЯМИ ИСПОЛЬЗОВАНИЯ ТЕРРИТОРИИ М 1:5000

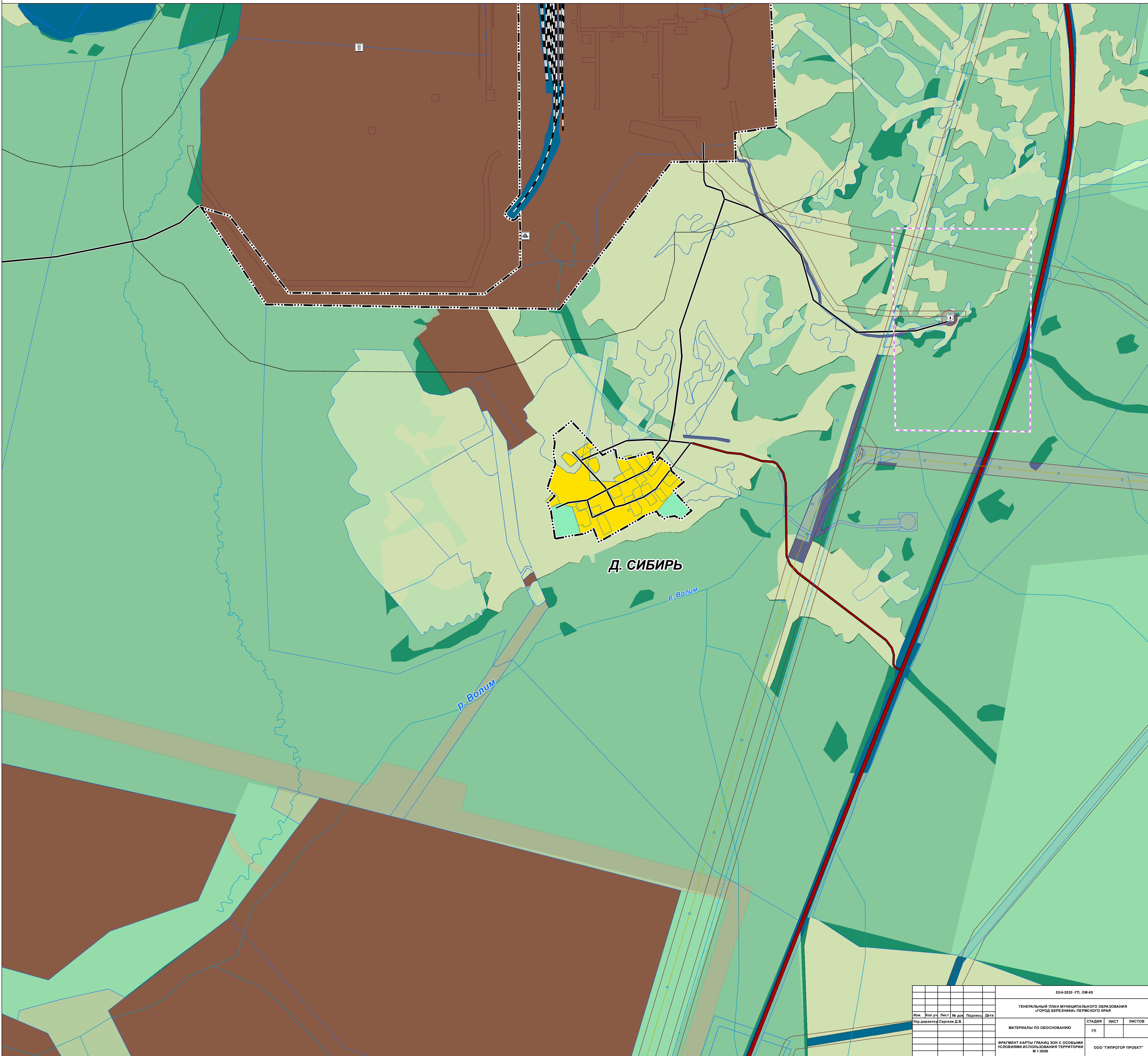


03/4-2020 - ГП, ОМ-КБ					
ГЕНЕРАЛЬНЫЙ ПЛАН МУНИЦИПАЛЬНОГО ОБРАЗОВАНИЯ «ГОРОД БЕРЕЗНИКИ» ПЕРМСКОГО КРАЯ					
Изм.	Кол.уч.	Лист	№ док.	Подпись	Дата
				Упр. директор Сергей Д.В.	
МАТЕРИАЛЫ ПО ОБОСНОВАНИЮ				СТАДИЯ	ЛИСТ
ФРАГМЕНТ КАРТЫ ГРАНИЦ ЗОН С ОСОБЫМИ УСЛОВИЯМИ ИСПОЛЬЗОВАНИЯ ТЕРРИТОРИИ М 1:5000				ГП	ЛИСТОВ
				ООО «ГИПРОГ ПРОЕКТ»	

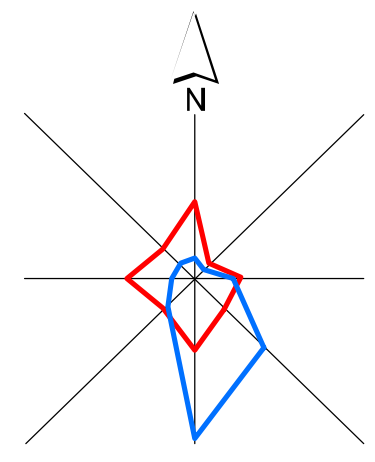


# ГЕНЕРАЛЬНЫЙ ПЛАН МУНИЦИПАЛЬНОГО ОБРАЗОВАНИЯ «ГОРОД БЕРЕЗНИКИ» ПЕРМСКОГО КРАЯ

ФРАГМЕНТ КАРТЫ ГРАНИЦ ЗОН С ОСОБЫМИ УСЛОВИЯМИ ИСПОЛЬЗОВАНИЯ ТЕРРИТОРИИ М 1:5000

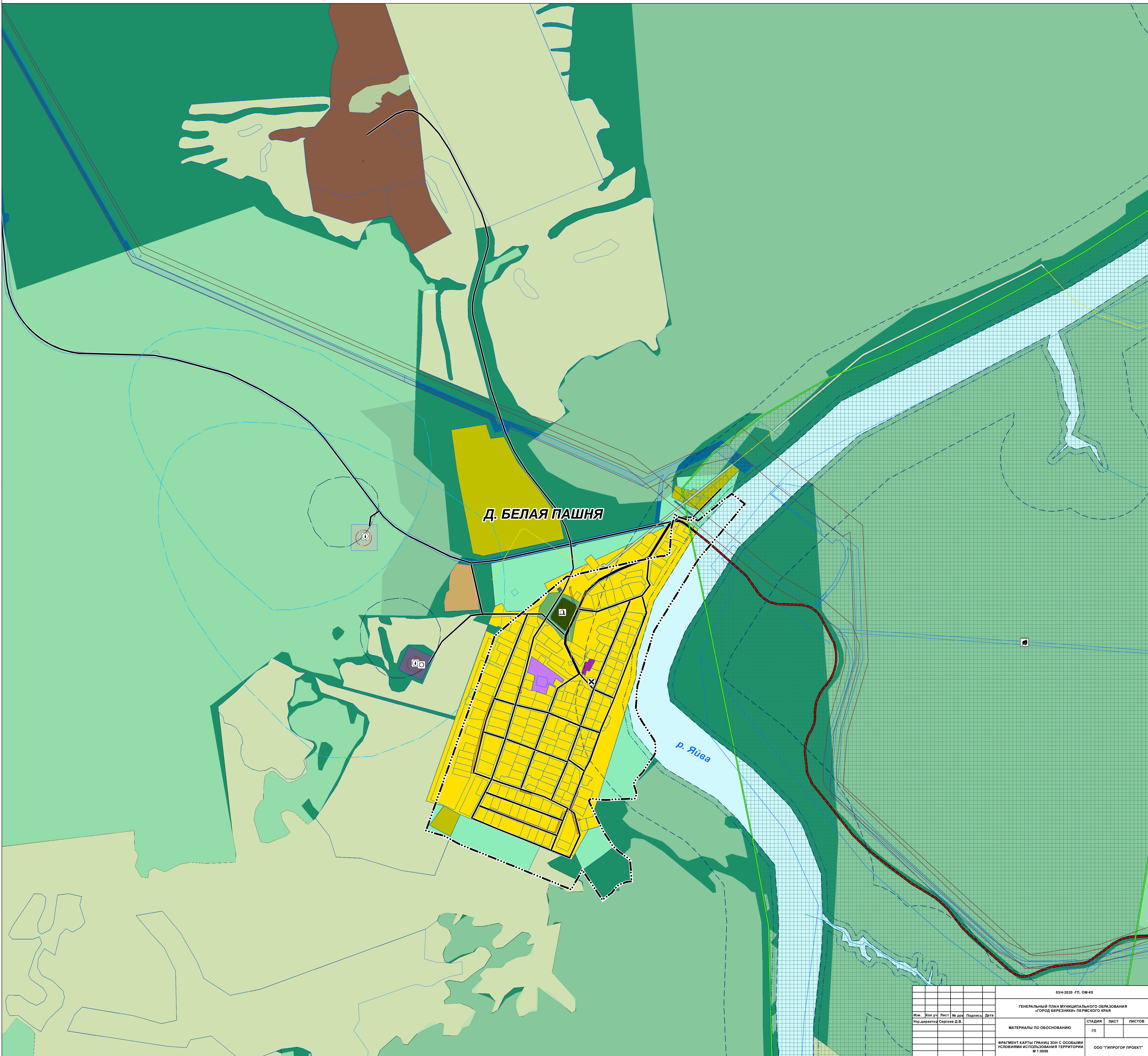


03/4-2020 - ГП, ОМ-КБ					
ГЕНЕРАЛЬНЫЙ ПЛАН МУНИЦИПАЛЬНОГО ОБРАЗОВАНИЯ «ГОРОД БЕРЕЗНИКИ» ПЕРМСКОГО КРАЯ					
Изм.	Кол.уч.	Лист	№ док.	Подпись	Дата
Упр. директор Сергей Д.В.				СТАДИЯ	ЛИСТ
МАТЕРИАЛЫ ПО ОБОСНОВАНИЮ				ГП	ЛИСТОВ
ФРАГМЕНТ КАРТЫ ГРАНИЦ ЗОН С ОСОБЫМИ УСЛОВИЯМИ ИСПОЛЬЗОВАНИЯ ТЕРРИТОРИИ М 1:5000				ООО «ГИПРОГР ПРОЕКТ»	

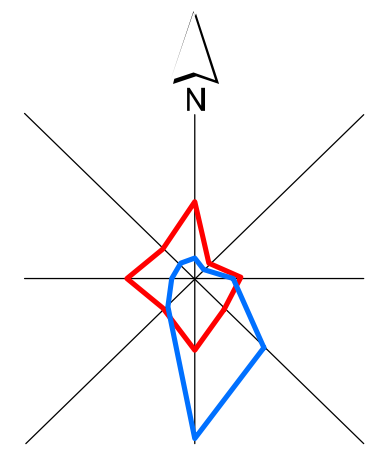


# ГЕНЕРАЛЬНЫЙ ПЛАН МУНИЦИПАЛЬНОГО ОБРАЗОВАНИЯ «ГОРОД БЕРЕЗНИКИ» ПЕРМСКОГО КРАЯ

ФРАГМЕНТ КАРТЫ ГРАНИЦ ЗОН С ОСОБЫМИ УСЛОВИЯМИ ИСПОЛЬЗОВАНИЯ ТЕРРИТОРИИ М 1:5000

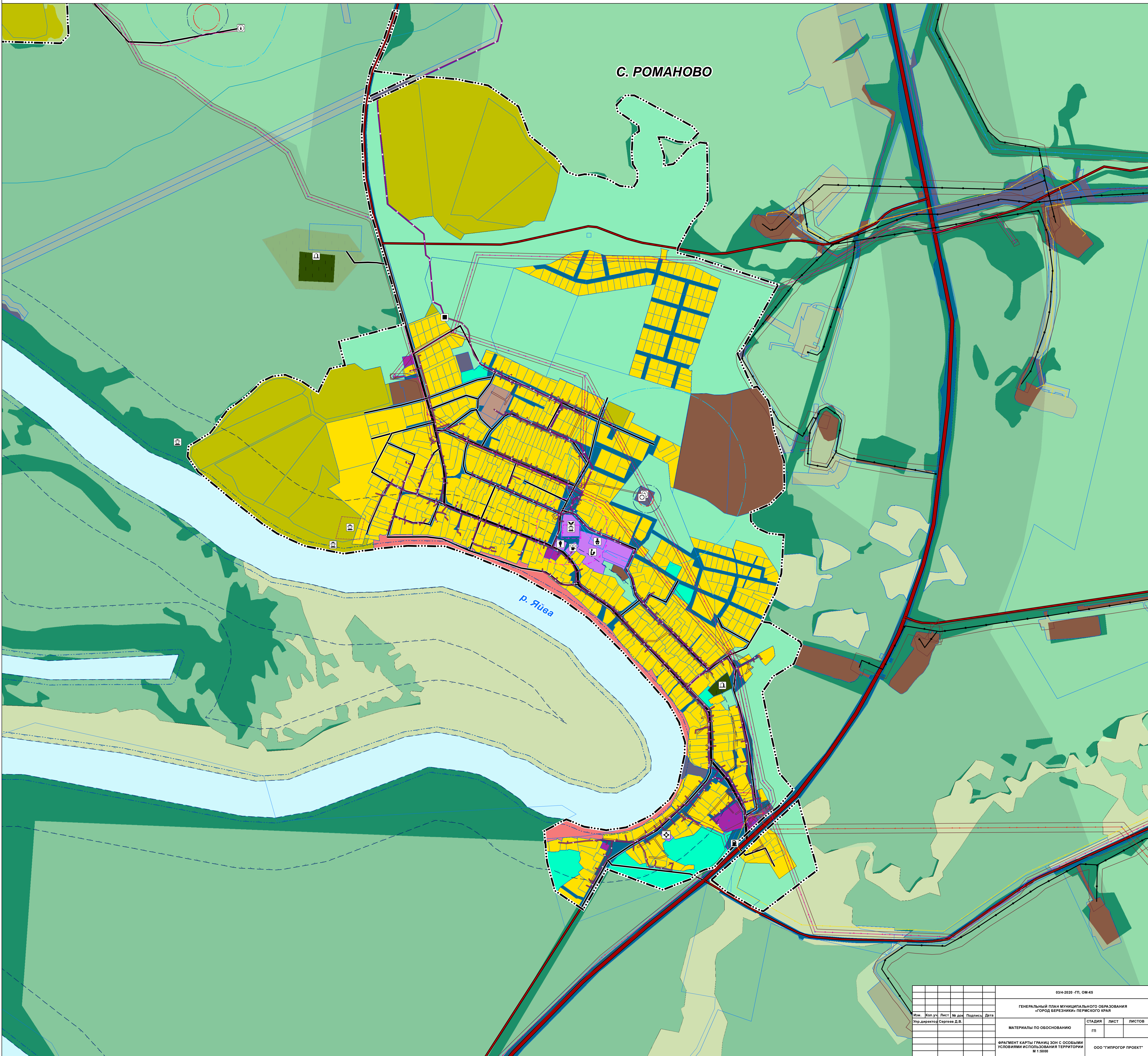


03/4-2020 - ГП, ОМ-К5					
ГЕНЕРАЛЬНЫЙ ПЛАН МУНИЦИПАЛЬНОГО ОБРАЗОВАНИЯ «ГОРОД БЕРЕЗНИКИ» ПЕРМСКОГО КРАЯ					
Изм.	Кол.уч.	Лист	№ док.	Подпись	Дата
Упр.директор	Сергеев Д.В.				
МАТЕРИАЛЫ ПО ОБОСНОВАНИЮ				СТАДИЯ	ЛИСТ
ФРАГМЕНТ КАРТЫ ГРАНИЦ ЗОН С ОСОБЫМИ УСЛОВИЯМИ ИСПОЛЬЗОВАНИЯ ТЕРРИТОРИИ М 1:5000				ГП	ЛИСТОВ
				ООО «ГИПРОГР ПРОЕКТ»	

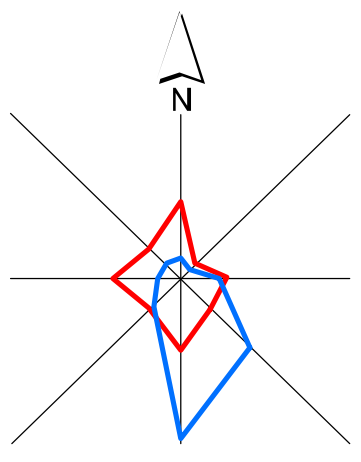


# ГЕНЕРАЛЬНЫЙ ПЛАН МУНИЦИПАЛЬНОГО ОБРАЗОВАНИЯ «ГОРОД БЕРЕЗНИКИ» ПЕРМСКОГО КРАЯ

ФРАГМЕНТ КАРТЫ ГРАНИЦ ЗОН С ОСОБЫМИ УСЛОВИЯМИ ИСПОЛЬЗОВАНИЯ ТЕРРИТОРИИ М 1:5000

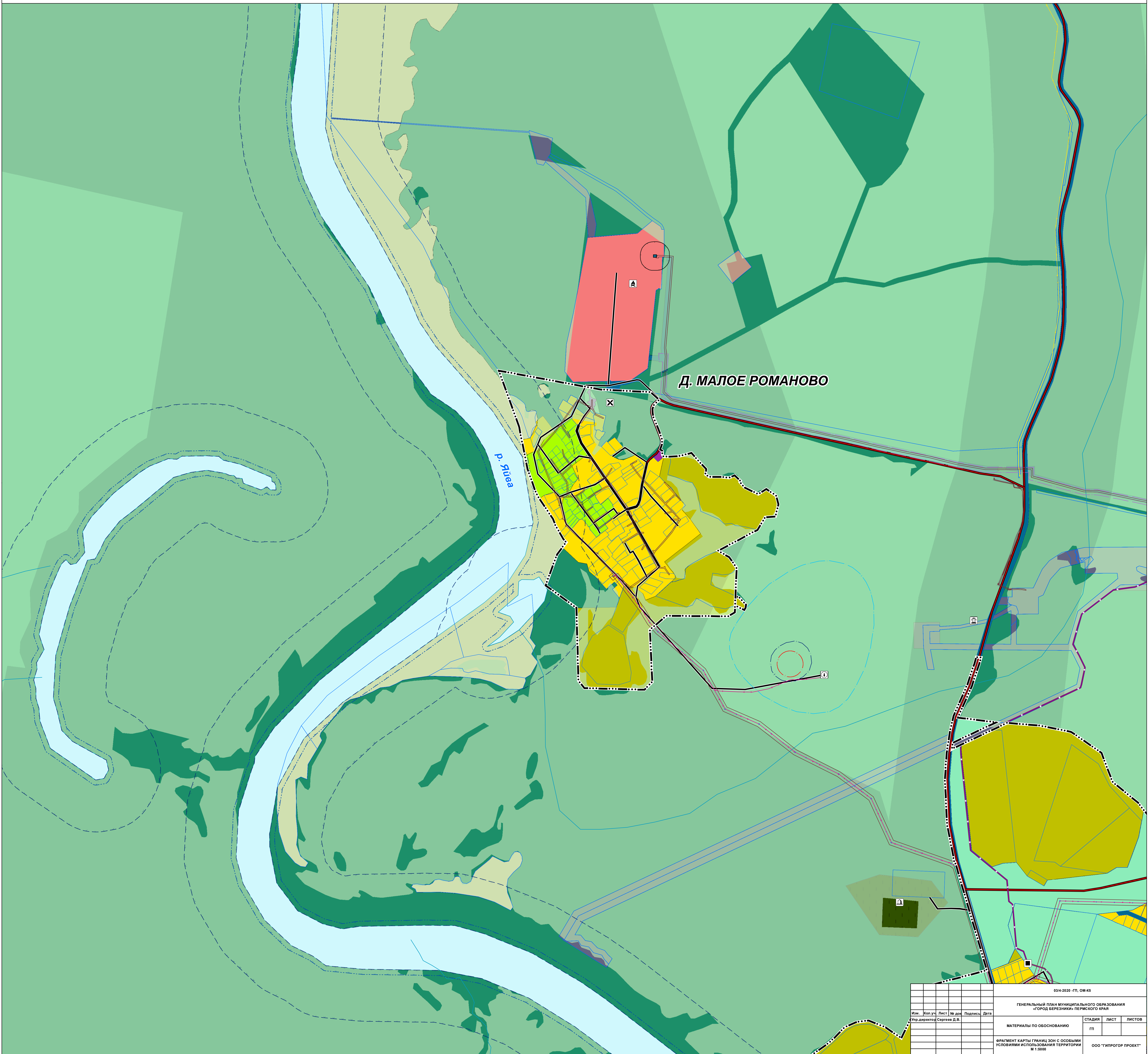


03/4-2020 - ГП, ОМ-КБ						
ГЕНЕРАЛЬНЫЙ ПЛАН МУНИЦИПАЛЬНОГО ОБРАЗОВАНИЯ «ГОРОД БЕРЕЗНИКИ» ПЕРМСКОГО КРАЯ						
Изм.	Кол.уч.	Лист	№ док.	Подпись	Дата	
Упр. директор Сергей Д.В.						
МАТЕРИАЛЫ ПО ОБОСНОВАНИЮ				СТADIЯ	ЛИСТ	ЛИСТОВ
				ГП		
ФРАГМЕНТ КАРТЫ ГРАНИЦ ЗОН С ОСОБЫМИ УСЛОВИЯМИ ИСПОЛЬЗОВАНИЯ ТЕРРИТОРИИ М 1:5000					ООО «ГИПРОГПРОЕКТ»	



# ГЕНЕРАЛЬНЫЙ ПЛАН МУНИЦИПАЛЬНОГО ОБРАЗОВАНИЯ «ГОРОД БЕРЕЗНИКИ» ПЕРМСКОГО КРАЯ

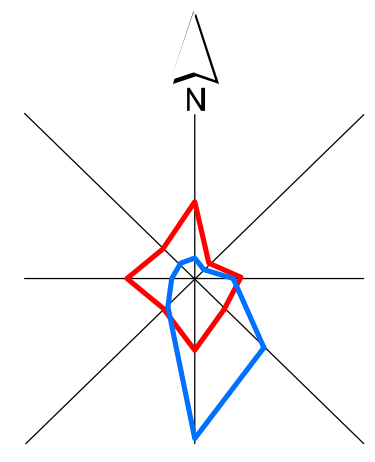
ФРАГМЕНТ КАРТЫ ГРАНИЦ ЗОН С ОСОБЫМИ УСЛОВИЯМИ ИСПОЛЬЗОВАНИЯ ТЕРРИТОРИИ М 1:5000



Д. МАЛОЕ РОМАНОВО

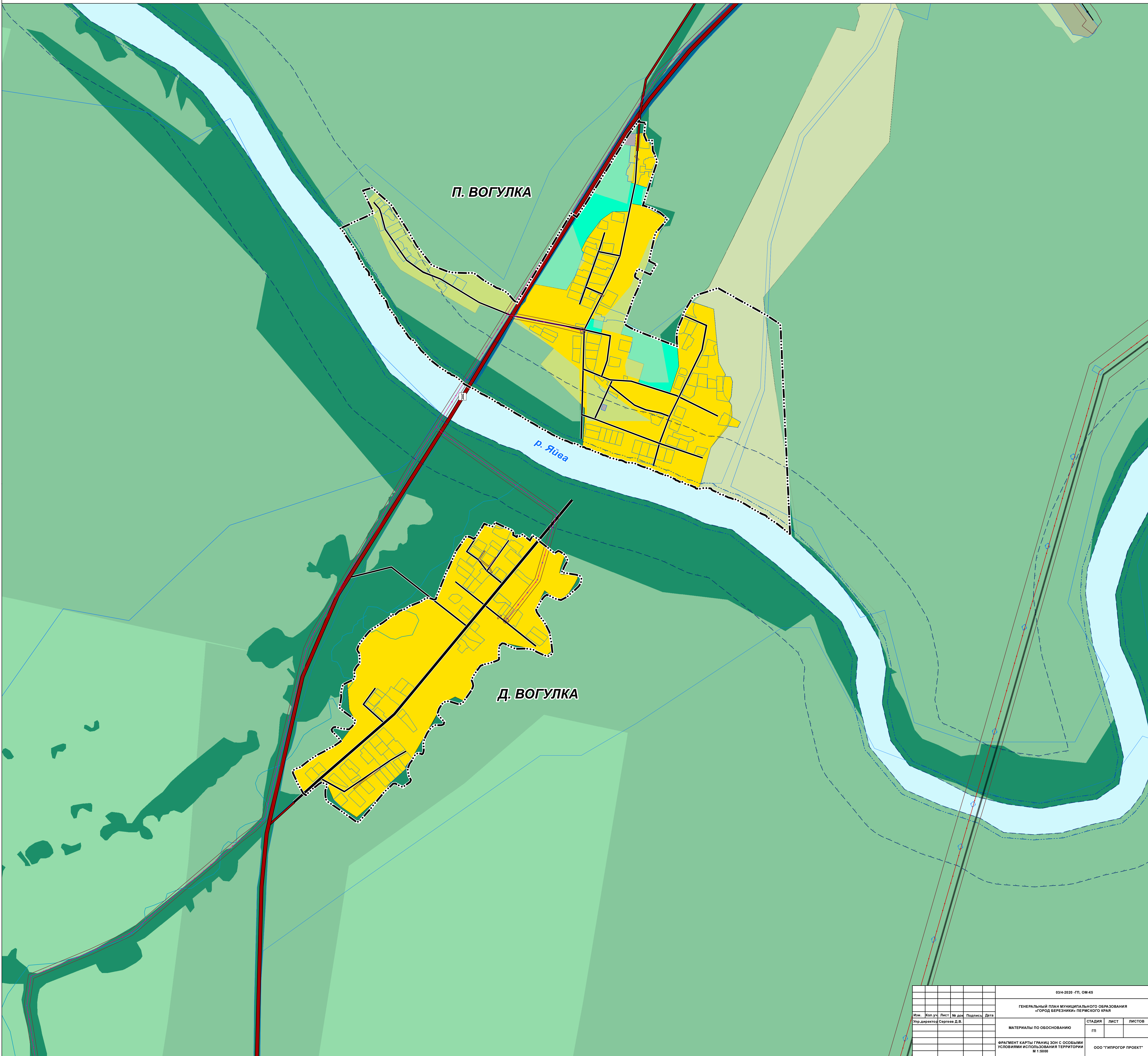
р. Зуёна

03/4-2020 - ГП, ОМ-КБ						
ГЕНЕРАЛЬНЫЙ ПЛАН МУНИЦИПАЛЬНОГО ОБРАЗОВАНИЯ «ГОРОД БЕРЕЗНИКИ» ПЕРМСКОГО КРАЯ						
Изм.	Кол.уч.	Лист	№ док.	Подпись	Дата	
Упр. директор	Сергеев Д.В.					
МАТЕРИАЛЫ ПО ОБОСНОВАНИЮ				СТADIЯ	ЛИСТ	ЛИСТОВ
ФРАГМЕНТ КАРТЫ ГРАНИЦ ЗОН С ОСОБЫМИ УСЛОВИЯМИ ИСПОЛЬЗОВАНИЯ ТЕРРИТОРИИ М 1:5000				ГП		
				ООО «ГИПРОГОР ПРОЕКТ»		



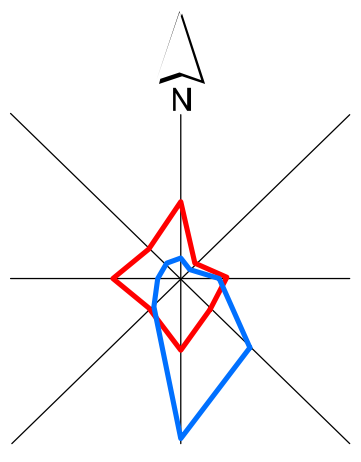
# ГЕНЕРАЛЬНЫЙ ПЛАН МУНИЦИПАЛЬНОГО ОБРАЗОВАНИЯ «ГОРОД БЕРЕЗНИКИ» ПЕРМСКОГО КРАЯ

ФРАГМЕНТ КАРТЫ ГРАНИЦ ЗОН С ОСОБЫМИ УСЛОВИЯМИ ИСПОЛЬЗОВАНИЯ ТЕРРИТОРИИ М 1:5000



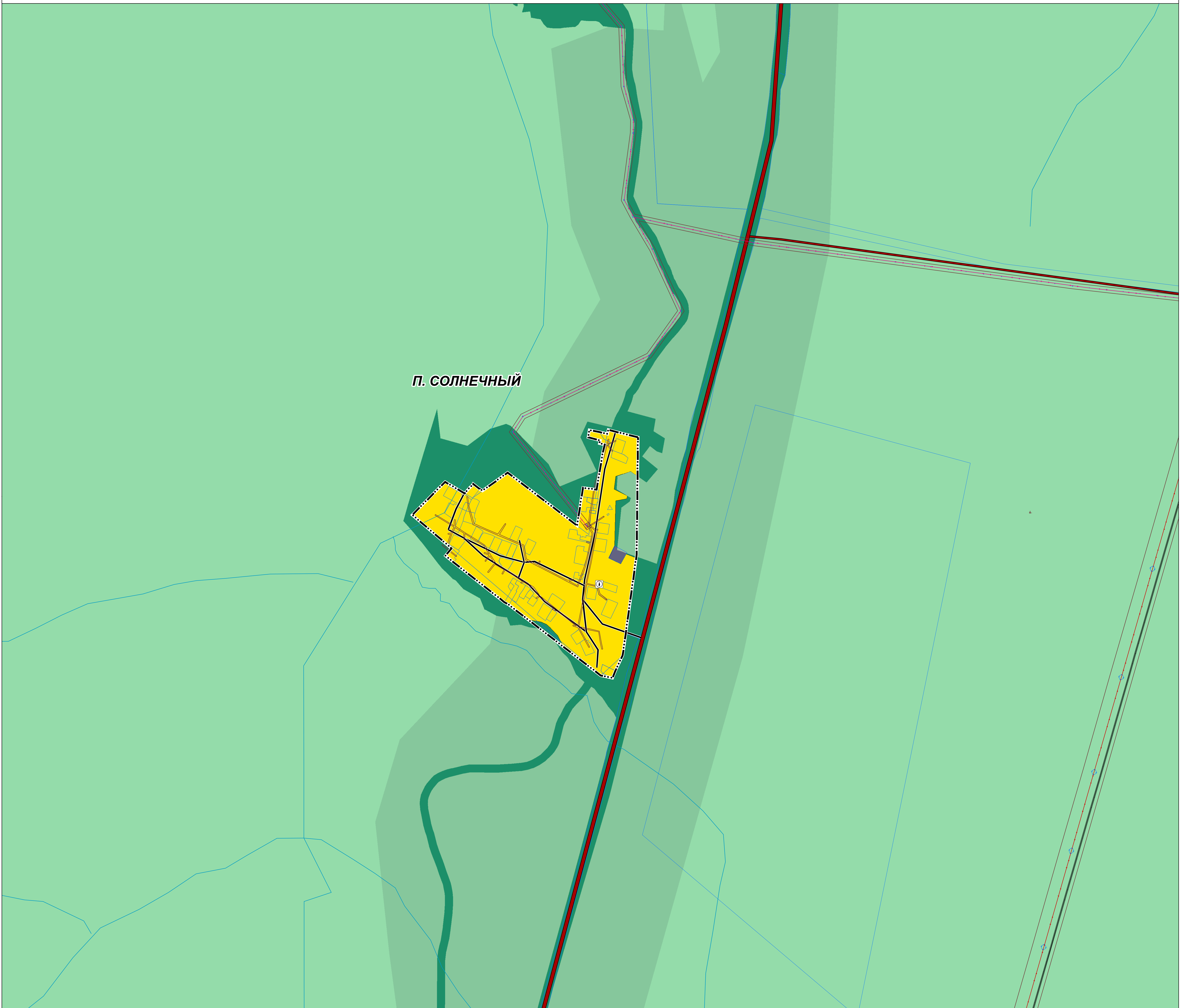
03/4-2020 - ГП, ОМ-КБ					
ГЕНЕРАЛЬНЫЙ ПЛАН МУНИЦИПАЛЬНОГО ОБРАЗОВАНИЯ «ГОРОД БЕРЕЗНИКИ» ПЕРМСКОГО КРАЯ					
Изм.	Кол.уч.	Лист	№ док.	Подпись	Дата
Упр. директор	Сергеев Д.В.				
МАТЕРИАЛЫ ПО ОБОСНОВАНИЮ				СТADIЯ	ЛИСТ
				ГП	
ФРАГМЕНТ КАРТЫ ГРАНИЦ ЗОН С ОСОБЫМИ УСЛОВИЯМИ ИСПОЛЬЗОВАНИЯ ТЕРРИТОРИИ М 1:5000				ООО «ГИПРОГР ПРОЕКТ»	





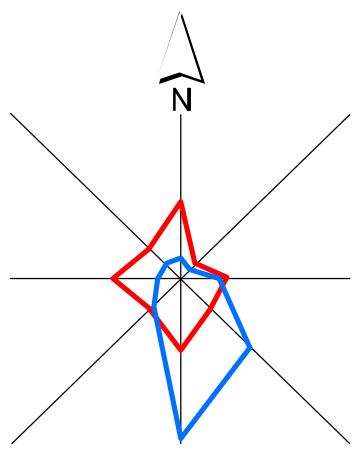
# ГЕНЕРАЛЬНЫЙ ПЛАН МУНИЦИПАЛЬНОГО ОБРАЗОВАНИЯ «ГОРОД БЕРЕЗНИКИ» ПЕРМСКОГО КРАЯ

ФРАГМЕНТ КАРТЫ ГРАНИЦ ЗОН С ОСОБЫМИ УСЛОВИЯМИ ИСПОЛЬЗОВАНИЯ ТЕРРИТОРИИ М 1:5000



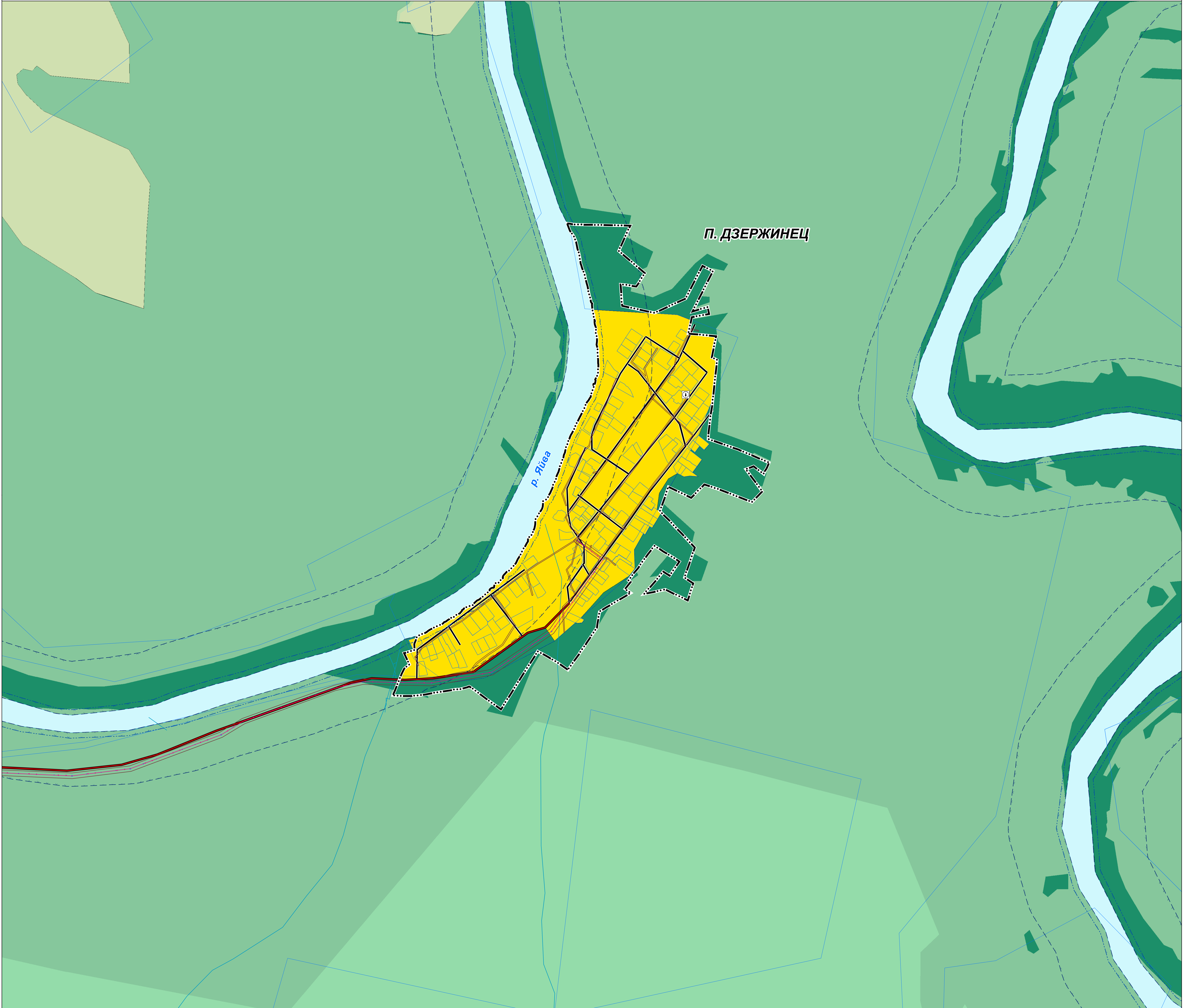
*П. СОЛНЕЧНЫЙ*

03/4-2020 - ГП, ОМ-К5					
ГЕНЕРАЛЬНЫЙ ПЛАН МУНИЦИПАЛЬНОГО ОБРАЗОВАНИЯ «ГОРОД БЕРЕЗНИКИ» ПЕРМСКОГО КРАЯ					
Изм.	Кол.уч.	Лист	№ док.	Подпись	Дата
Упр.директор	Сергеев Д.В.				
МАТЕРИАЛЫ ПО ОБОСНОВАНИЮ				СТАДИЯ	ЛИСТ
				ГП	
ФРАГМЕНТ КАРТЫ ГРАНИЦ ЗОН С ОСОБЫМИ УСЛОВИЯМИ ИСПОЛЬЗОВАНИЯ ТЕРРИТОРИИ М 1:5000				ООО «ГИПРОГОР ПРОЕКТ»	



# ГЕНЕРАЛЬНЫЙ ПЛАН МУНИЦИПАЛЬНОГО ОБРАЗОВАНИЯ «ГОРОД БЕРЕЗНИКИ» ПЕРМСКОГО КРАЯ

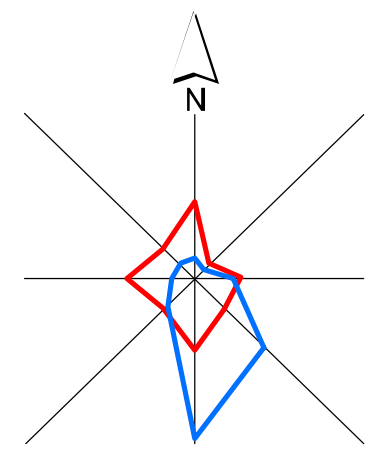
ФРАГМЕНТ КАРТЫ ГРАНИЦ ЗОН С ОСОБЫМИ УСЛОВИЯМИ ИСПОЛЬЗОВАНИЯ ТЕРРИТОРИИ М 1:5000



П. ДЗЕРЖИНЕЦ

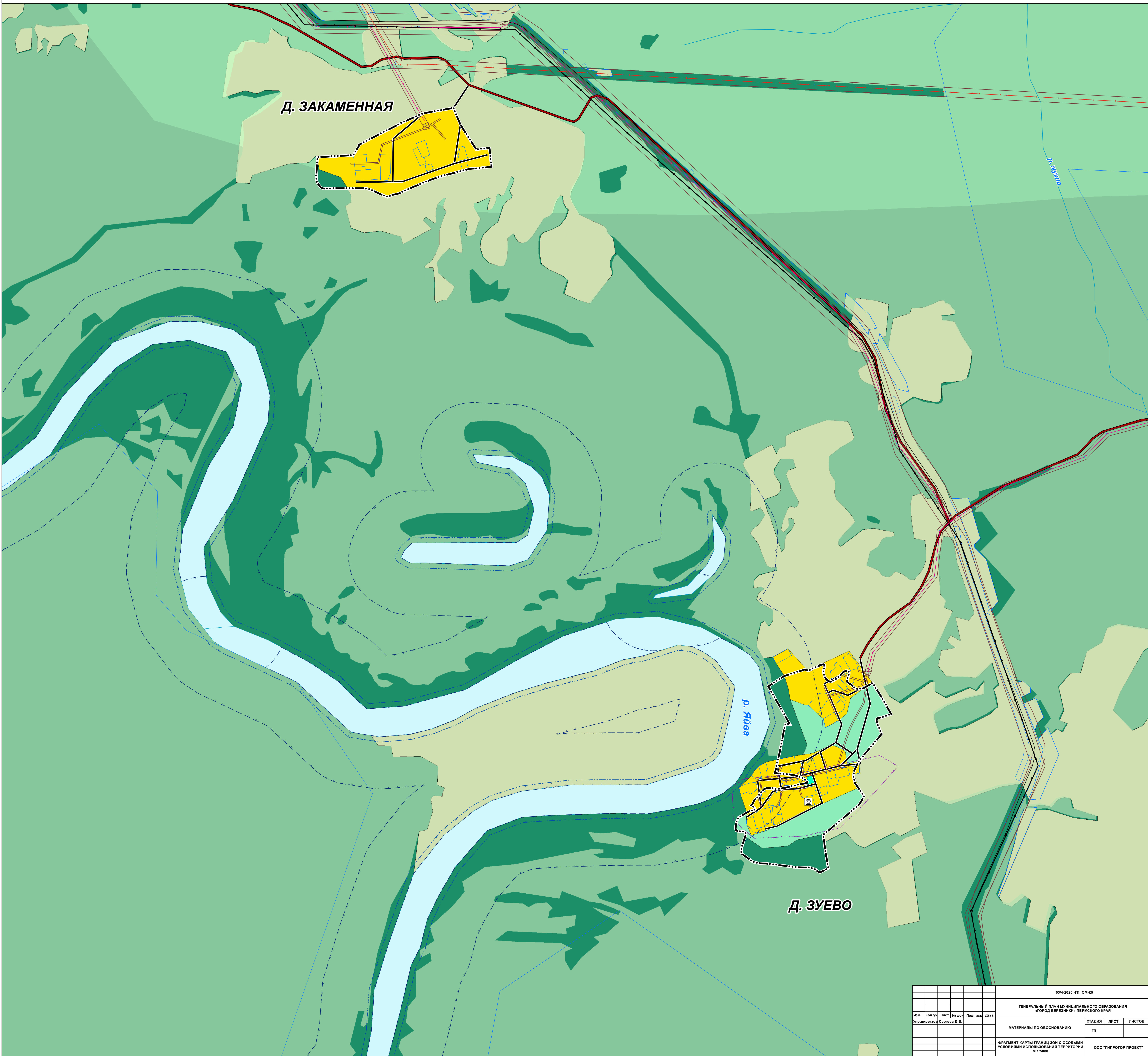
р. Ялга

03/4-2020 - ГП, ОМ-КБ							
ГЕНЕРАЛЬНЫЙ ПЛАН МУНИЦИПАЛЬНОГО ОБРАЗОВАНИЯ «ГОРОД БЕРЕЗНИКИ» ПЕРМСКОГО КРАЯ							
Изм.	Кол.уч.	Лист	№ док.	Подпись	Дата		
Упр.директор	Сергеев Д.В.						
МАТЕРИАЛЫ ПО ОБОСНОВАНИЮ					СТADIЯ	ЛИСТ	ЛИСТОВ
					ГП		
ФРАГМЕНТ КАРТЫ ГРАНИЦ ЗОН С ОСОБЫМИ УСЛОВИЯМИ ИСПОЛЬЗОВАНИЯ ТЕРРИТОРИИ М 1:5000					ООО «ГИПРОГОР ПРОЕКТ»		

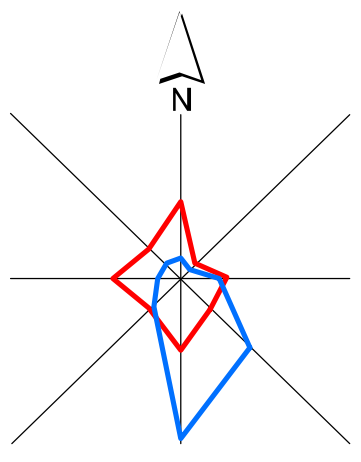


# ГЕНЕРАЛЬНЫЙ ПЛАН МУНИЦИПАЛЬНОГО ОБРАЗОВАНИЯ «ГОРОД БЕРЕЗНИКИ» ПЕРМСКОГО КРАЯ

## ФРАГМЕНТ КАРТЫ ГРАНИЦ ЗОН С ОСОБЫМИ УСЛОВИЯМИ ИСПОЛЬЗОВАНИЯ ТЕРРИТОРИИ М 1:5000

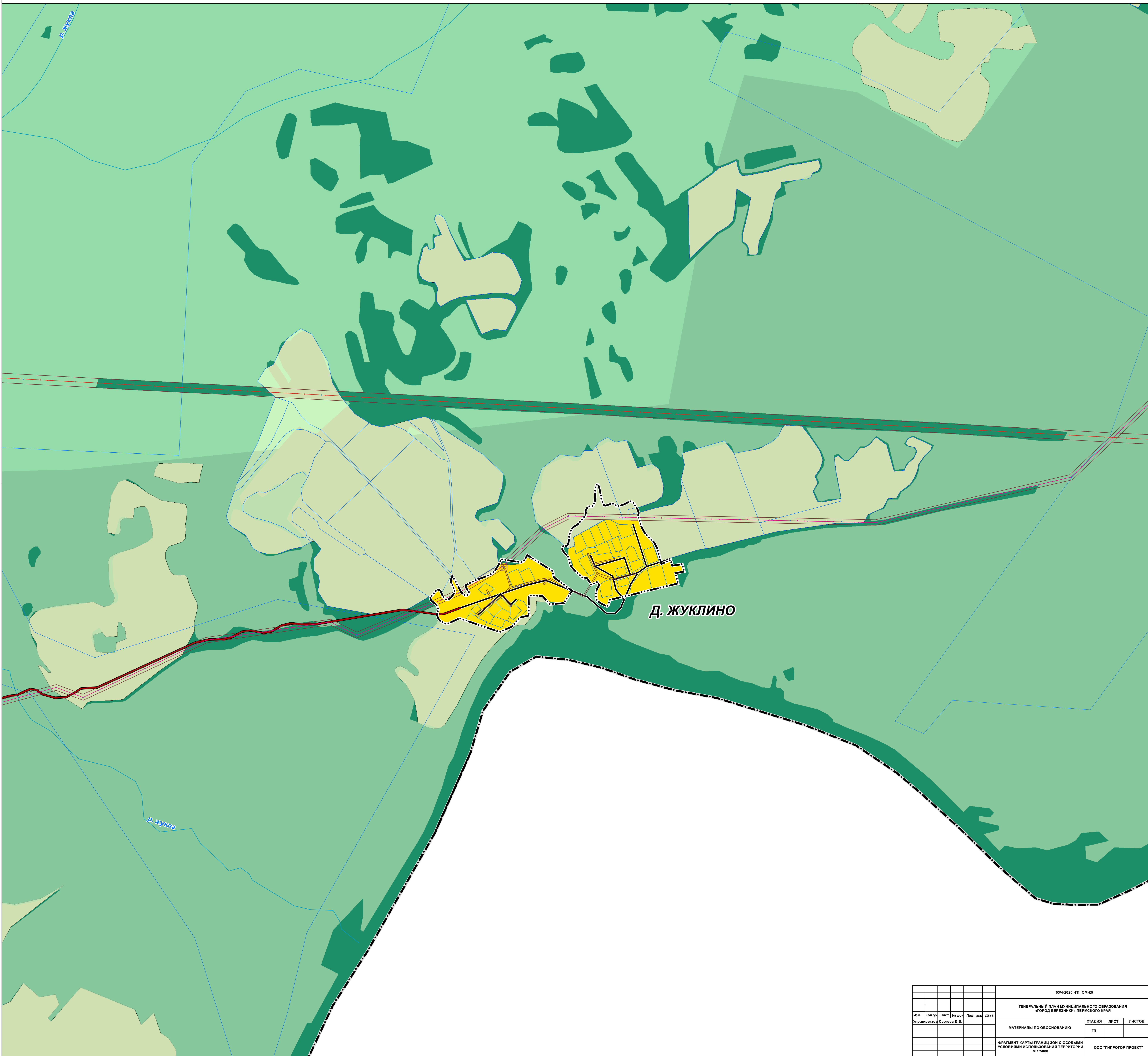


					03/4-2020 - ГП, ОМ-К5		
					ГЕНЕРАЛЬНЫЙ ПЛАН МУНИЦИПАЛЬНОГО ОБРАЗОВАНИЯ «ГОРОД БЕРЕЗНИКИ» ПЕРМСКОГО КРАЯ		
Изм.	Кол.уч.	Лист	№ док.	Подпись	Дата		
Упр. директор	Сергеев Д.В.					СТАДИЯ	ЛИСТ
						ГП	ЛИСТОВ
					МАТЕРИАЛЫ ПО ОБОСНОВАНИЮ		
					ФРАГМЕНТ КАРТЫ ГРАНИЦ ЗОН С ОСОБЫМИ УСЛОВИЯМИ ИСПОЛЬЗОВАНИЯ ТЕРРИТОРИИ М 1:5000		ООО «ГИПРОГР ПРОЕКТ»

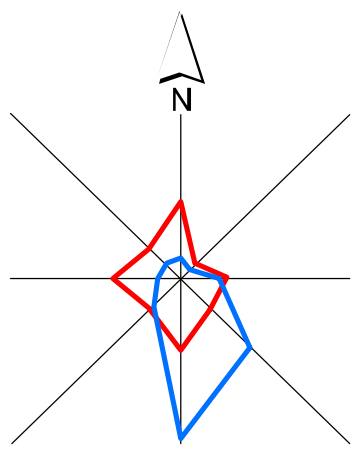


# ГЕНЕРАЛЬНЫЙ ПЛАН МУНИЦИПАЛЬНОГО ОБРАЗОВАНИЯ «ГОРОД БЕРЕЗНИКИ» ПЕРМСКОГО КРАЯ

## ФРАГМЕНТ КАРТЫ ГРАНИЦ ЗОН С ОСОБЫМИ УСЛОВИЯМИ ИСПОЛЬЗОВАНИЯ ТЕРРИТОРИИ М 1:5000

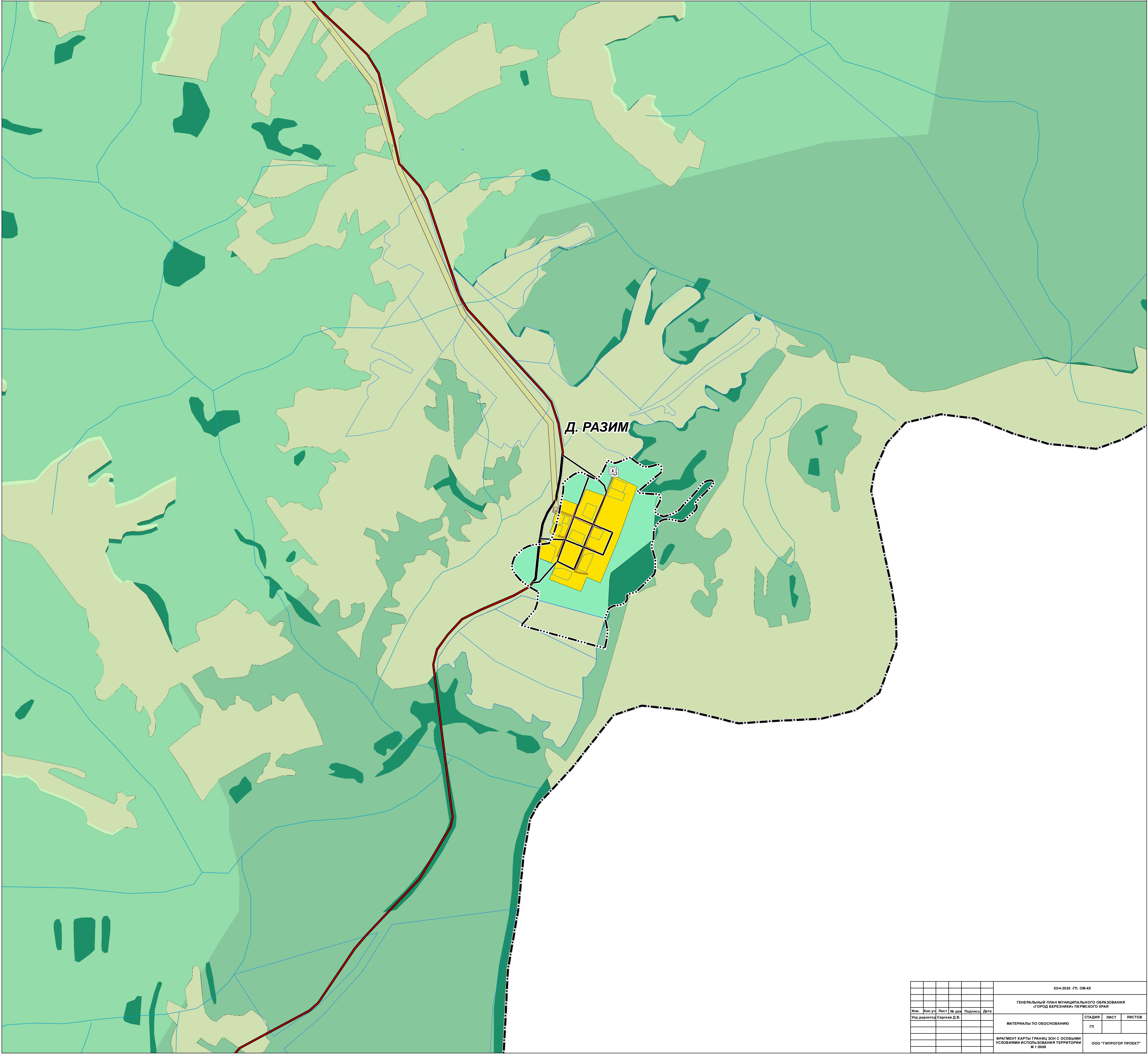


					03/4-2020 - ГП, ОМ-К5			
					ГЕНЕРАЛЬНЫЙ ПЛАН МУНИЦИПАЛЬНОГО ОБРАЗОВАНИЯ «ГОРОД БЕРЕЗНИКИ» ПЕРМСКОГО КРАЯ			
Изм.	Кол.уч.	Лист	№ док.	Подпись	Дата	СТАДИЯ	ЛИСТ	ЛИСТОВ
Упр.директор	Сергеев Д.В.					ГП		
						МАТЕРИАЛЫ ПО ОБОСНОВАНИЮ		
						ФРАГМЕНТ КАРТЫ ГРАНИЦ ЗОН С ОСОБЫМИ УСЛОВИЯМИ ИСПОЛЬЗОВАНИЯ ТЕРРИТОРИИ М 1:5000		ООО «ГИПРОГОР ПРОЕКТ»



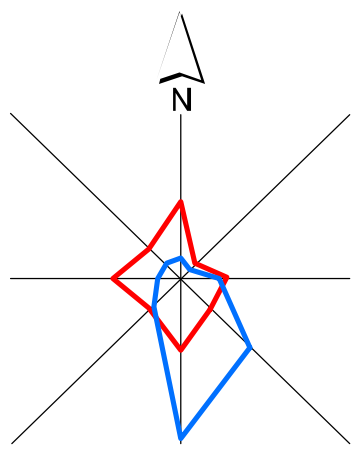
# ГЕНЕРАЛЬНЫЙ ПЛАН МУНИЦИПАЛЬНОГО ОБРАЗОВАНИЯ «ГОРОД БЕРЕЗНИКИ» ПЕРМСКОГО КРАЯ

ФРАГМЕНТ КАРТЫ ГРАНИЦ ЗОН С ОСОБЫМИ УСЛОВИЯМИ ИСПОЛЬЗОВАНИЯ ТЕРРИТОРИИ М 1:5000



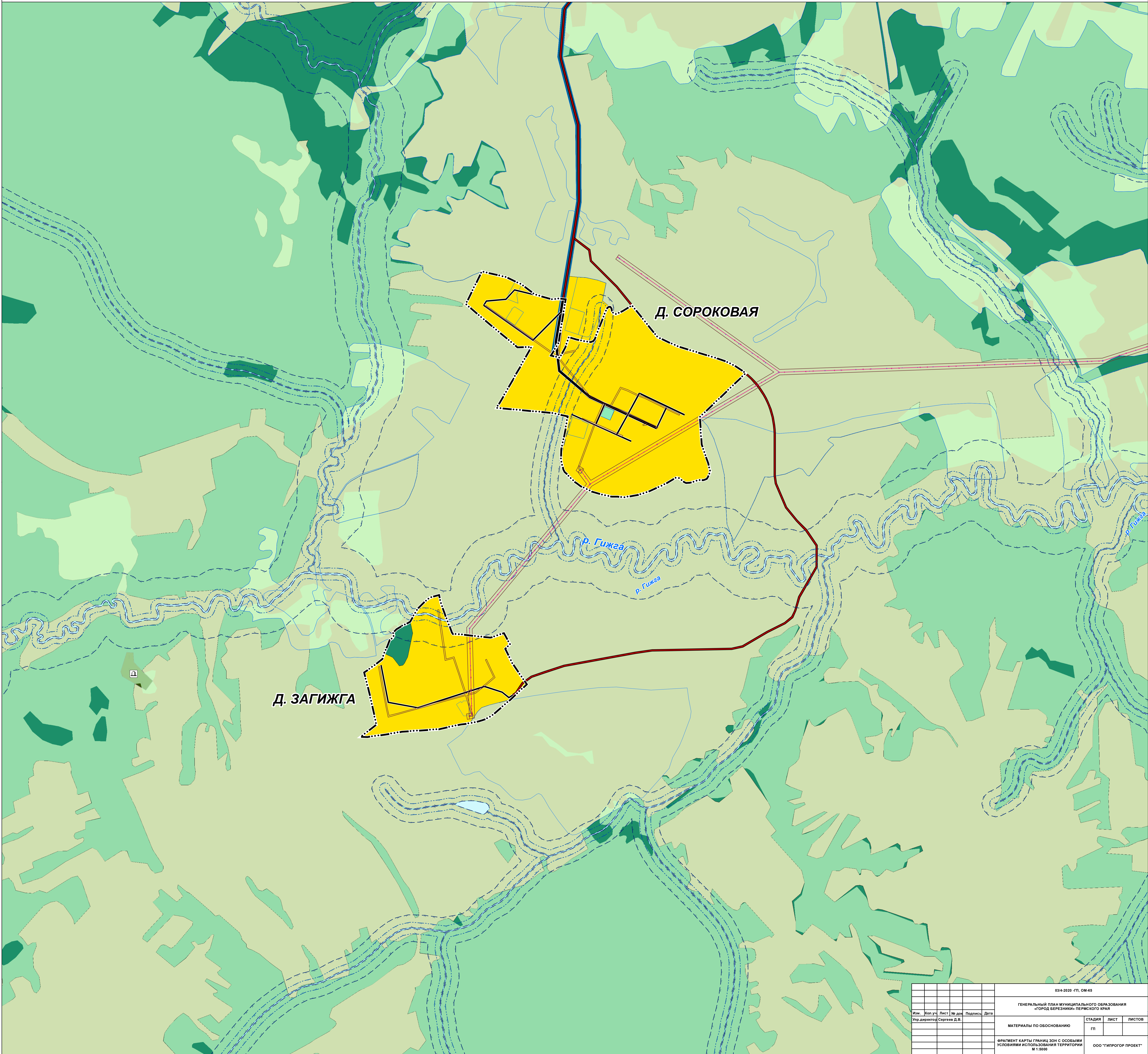
Д. РАЗИМ

03/4-2020 - ГП, ОМ-К5						
ГЕНЕРАЛЬНЫЙ ПЛАН МУНИЦИПАЛЬНОГО ОБРАЗОВАНИЯ «ГОРОД БЕРЕЗНИКИ» ПЕРМСКОГО КРАЯ						
Изм.	Кол.уч.	Лист	№ док.	Подпись	Дата	
Упр. директор	Сергеев Д.В.					
МАТЕРИАЛЫ ПО ОБОСНОВАНИЮ				СТАДИЯ	ЛИСТ	ЛИСТОВ
				ГП		
ФРАГМЕНТ КАРТЫ ГРАНИЦ ЗОН С ОСОБЫМИ УСЛОВИЯМИ ИСПОЛЬЗОВАНИЯ ТЕРРИТОРИИ М 1:5000				ООО «ГИПРОГОР ПРОЕКТ»		

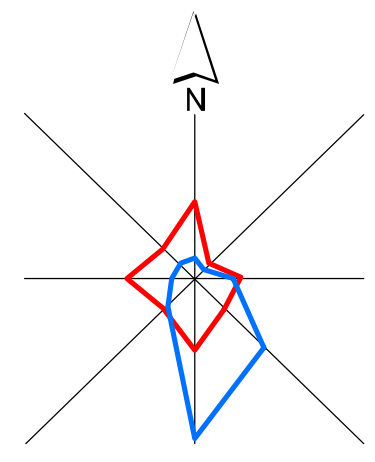


# ГЕНЕРАЛЬНЫЙ ПЛАН МУНИЦИПАЛЬНОГО ОБРАЗОВАНИЯ «ГОРОД БЕРЕЗНИКИ» ПЕРМСКОГО КРАЯ

ФРАГМЕНТ КАРТЫ ГРАНИЦ ЗОН С ОСОБЫМИ УСЛОВИЯМИ ИСПОЛЬЗОВАНИЯ ТЕРРИТОРИИ М 1:5000

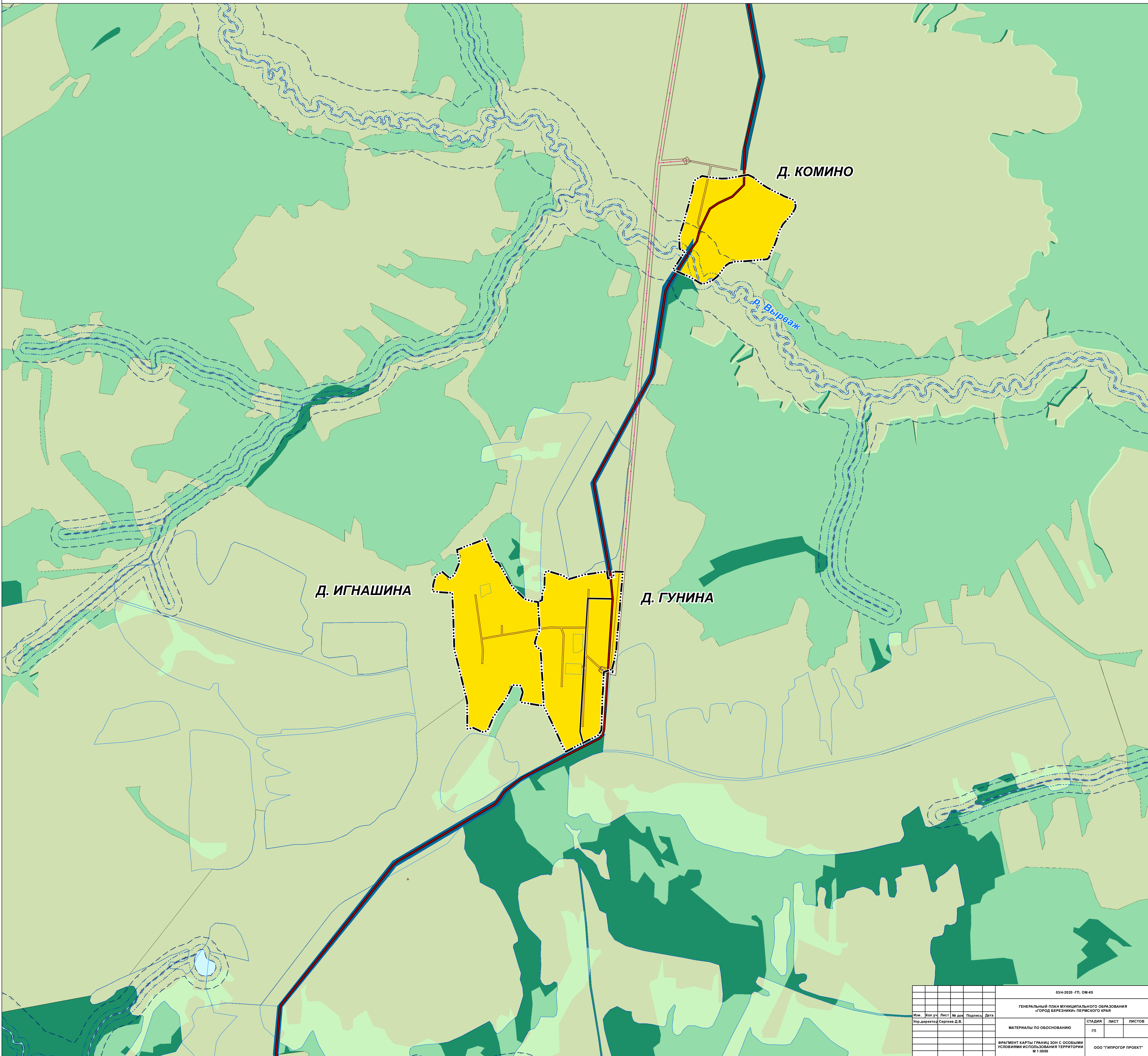


03/4-2020 - ГП, ОМ-КБ					
ГЕНЕРАЛЬНЫЙ ПЛАН МУНИЦИПАЛЬНОГО ОБРАЗОВАНИЯ «ГОРОД БЕРЕЗНИКИ» ПЕРМСКОГО КРАЯ					
Им.	Коп.уч.	Лист	№ док.	Подпись	Дата
Упр. директор	Сергеев Д.В.				
МАТЕРИАЛЫ ПО ОБОСНОВАНИЮ				СТADIЯ	ЛИСТ
				ГП	
ФРАГМЕНТ КАРТЫ ГРАНИЦ ЗОН С ОСОБЫМИ УСЛОВИЯМИ ИСПОЛЬЗОВАНИЯ ТЕРРИТОРИИ М 1:5000				ООО «ГИПРОГОР ПРОЕКТ»	

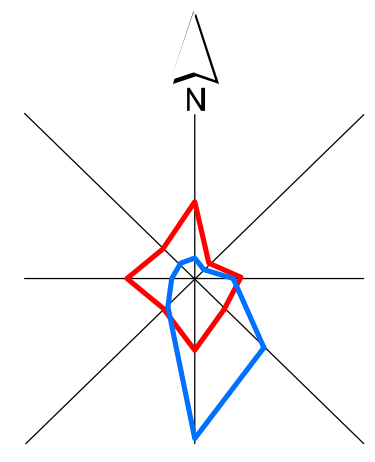


# ГЕНЕРАЛЬНЫЙ ПЛАН МУНИЦИПАЛЬНОГО ОБРАЗОВАНИЯ «ГОРОД БЕРЕЗНИКИ» ПЕРМСКОГО КРАЯ

ФРАГМЕНТ КАРТЫ ГРАНИЦ ЗОН С ОСОБЫМИ УСЛОВИЯМИ ИСПОЛЬЗОВАНИЯ ТЕРРИТОРИИ М 1:5000

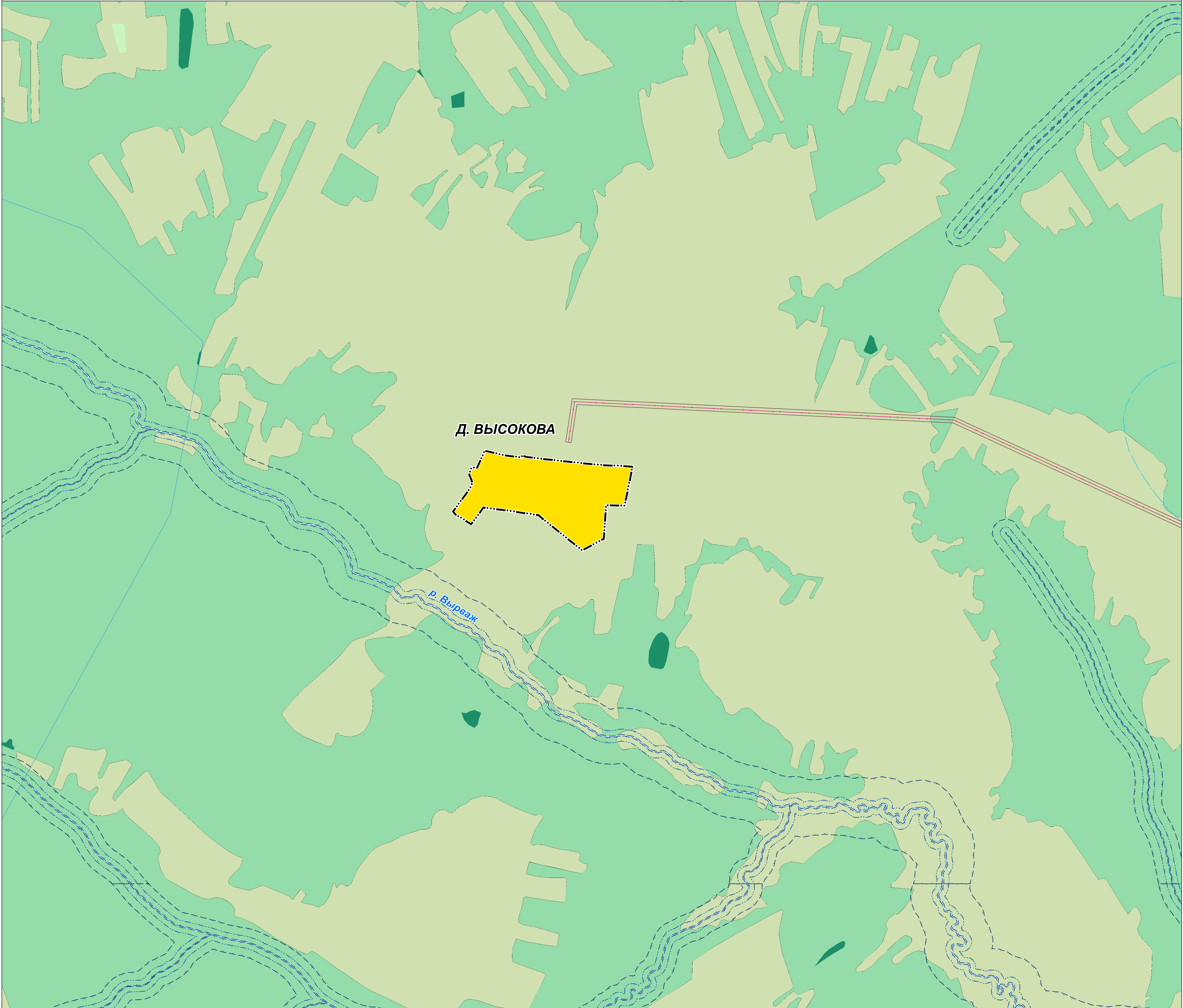


03/4-2020 - ГП, ОМ-КБ					
ГЕНЕРАЛЬНЫЙ ПЛАН МУНИЦИПАЛЬНОГО ОБРАЗОВАНИЯ «ГОРОД БЕРЕЗНИКИ» ПЕРМСКОГО КРАЯ					
Изм.	Кол.уч.	Лист	№ док.	Подпись	Дата
Упр. директор Сергей Д.В.				СТАДИЯ	ЛИСТ
				ГП	ЛИСТОВ
ФРАГМЕНТ КАРТЫ ГРАНИЦ ЗОН С ОСОБЫМИ УСЛОВИЯМИ ИСПОЛЬЗОВАНИЯ ТЕРРИТОРИИ М 1:5000				ООО «ГИПРОГПРОЕКТ»	



# ГЕНЕРАЛЬНЫЙ ПЛАН МУНИЦИПАЛЬНОГО ОБРАЗОВАНИЯ «ГОРОД БЕРЕЗНИКИ» ПЕРМСКОГО КРАЯ

ФРАГМЕНТ КАРТЫ ГРАНИЦ ЗОН С ОСОБЫМИ УСЛОВИЯМИ ИСПОЛЬЗОВАНИЯ ТЕРРИТОРИИ М 1:5000

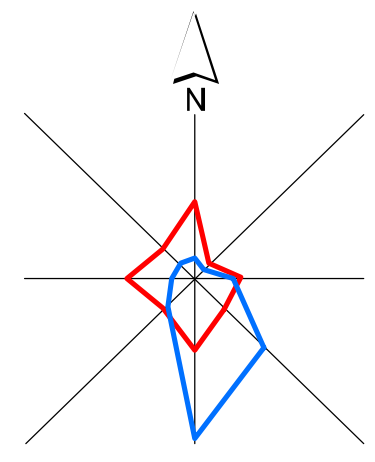


Д. ВЫСОКОВА

р. Выреж

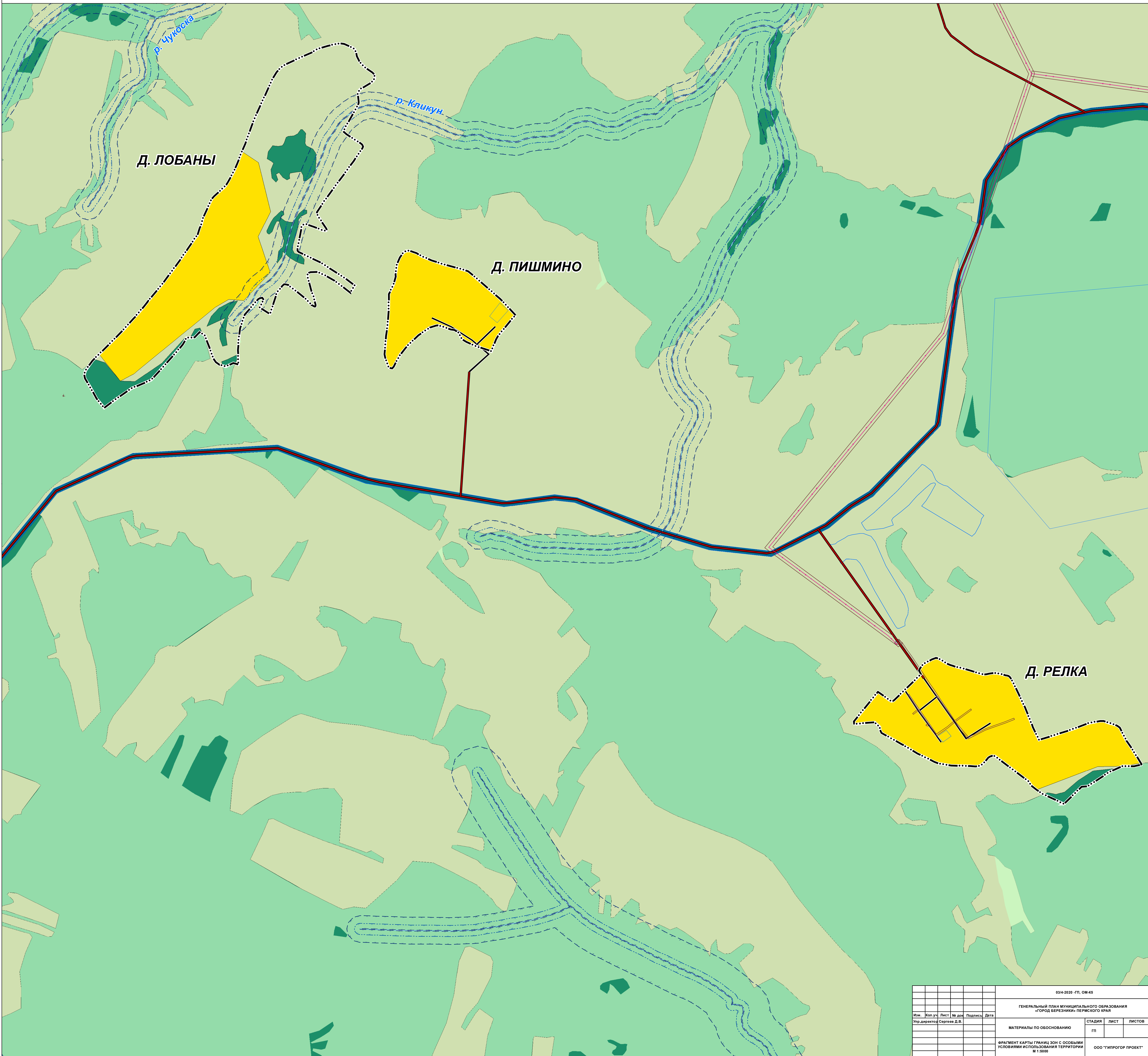
03/4-2020 - ГП, ОМ-КБ					
ГЕНЕРАЛЬНЫЙ ПЛАН МУНИЦИПАЛЬНОГО ОБРАЗОВАНИЯ «ГОРОД БЕРЕЗНИКИ» ПЕРМСКОГО КРАЯ					
Изм.	Коп.уч.	Лист	№ док.	Подпись	Дата
Материалы по обоснованию				СТADIЯ	ЛИСТ
				ГП	
ФРАГМЕНТ КАРТЫ ГРАНИЦ ЗОН С ОСОБЫМИ УСЛОВИЯМИ ИСПОЛЬЗОВАНИЯ ТЕРРИТОРИИ М 1:5000				ООО «ГИПРОГПРОЕКТ»	





# ГЕНЕРАЛЬНЫЙ ПЛАН МУНИЦИПАЛЬНОГО ОБРАЗОВАНИЯ «ГОРОД БЕРЕЗНИКИ» ПЕРМСКОГО КРАЯ

ФРАГМЕНТ КАРТЫ ГРАНИЦ ЗОН С ОСОБЫМИ УСЛОВИЯМИ ИСПОЛЬЗОВАНИЯ ТЕРРИТОРИИ М 1:5000

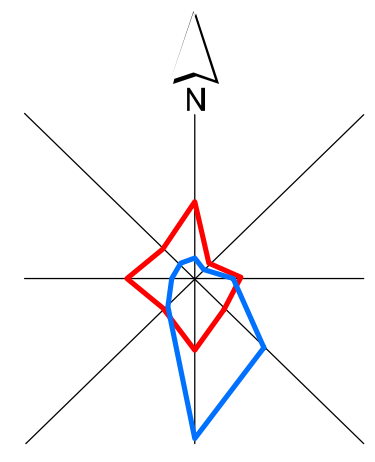


Д. ЛОБАНЫ

Д. ПИШМИНО

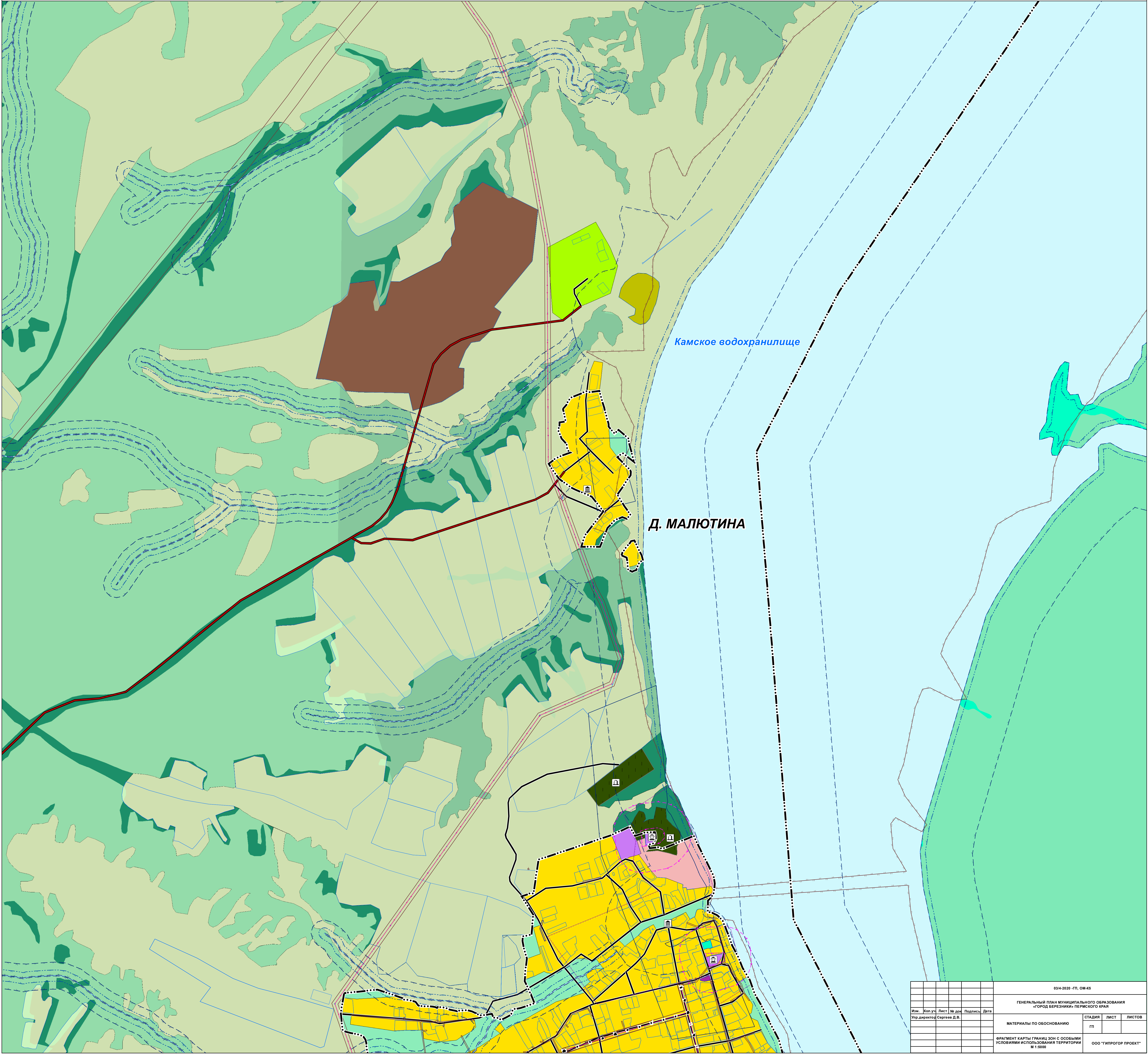
Д. РЕЛКА

03/4-2020 - ГП, ОМ-КБ						
ГЕНЕРАЛЬНЫЙ ПЛАН МУНИЦИПАЛЬНОГО ОБРАЗОВАНИЯ «ГОРОД БЕРЕЗНИКИ» ПЕРМСКОГО КРАЯ						
Изм.	Кол.уч.	Лист	№ док.	Подпись	Дата	
Упр.директор	Сергеев Д.В.					
МАТЕРИАЛЫ ПО ОБОСНОВАНИЮ				СТАДИЯ	ЛИСТ	ЛИСТОВ
ФРАГМЕНТ КАРТЫ ГРАНИЦ ЗОН С ОСОБЫМИ УСЛОВИЯМИ ИСПОЛЬЗОВАНИЯ ТЕРРИТОРИИ М 1:5000				ГП		
				ООО «ГИПРОГОР ПРОЕКТ»		

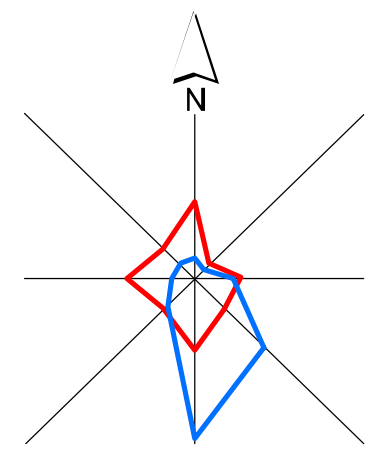


# ГЕНЕРАЛЬНЫЙ ПЛАН МУНИЦИПАЛЬНОГО ОБРАЗОВАНИЯ «ГОРОД БЕРЕЗНИКИ» ПЕРМСКОГО КРАЯ

ФРАГМЕНТ КАРТЫ ГРАНИЦ ЗОН С ОСОБЫМИ УСЛОВИЯМИ ИСПОЛЬЗОВАНИЯ ТЕРРИТОРИИ М 1:5000

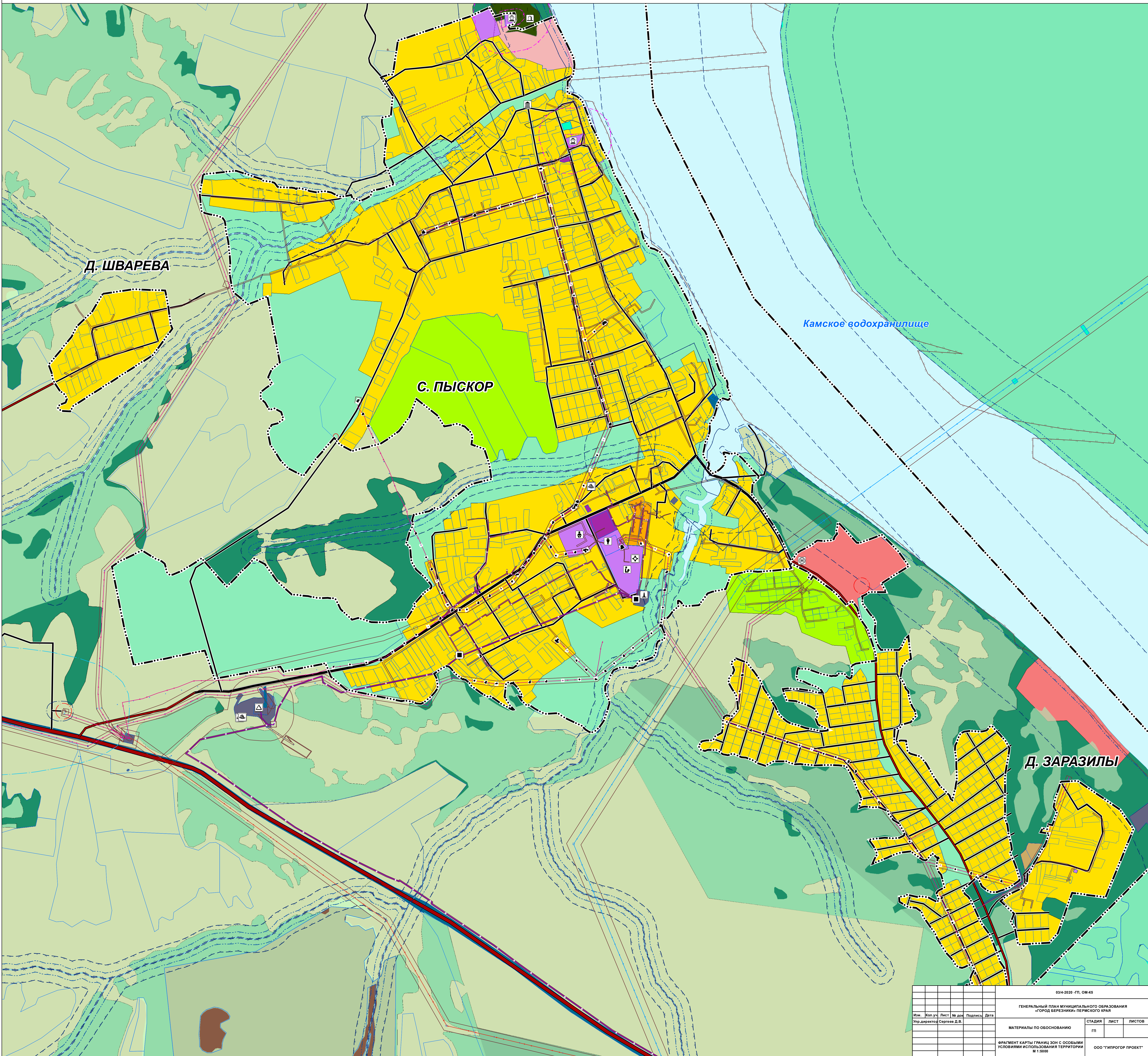


03/4-2020 - ГП, ОМ-К5					
ГЕНЕРАЛЬНЫЙ ПЛАН МУНИЦИПАЛЬНОГО ОБРАЗОВАНИЯ «ГОРОД БЕРЕЗНИКИ» ПЕРМСКОГО КРАЯ					
Изм.	Кол.уч.	Лист	№ док.	Подпись	Дата
Материалы по обоснованию				СТАДИЯ	ЛИСТ
				ГП	
ФРАГМЕНТ КАРТЫ ГРАНИЦ ЗОН С ОСОБЫМИ УСЛОВИЯМИ ИСПОЛЬЗОВАНИЯ ТЕРРИТОРИИ М 1:5000				ООО «ГИПРОГР ПРОЕКТ»	

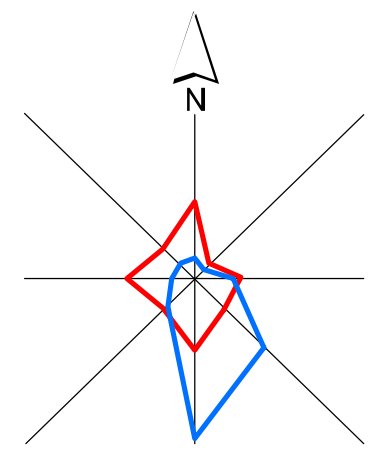


# ГЕНЕРАЛЬНЫЙ ПЛАН МУНИЦИПАЛЬНОГО ОБРАЗОВАНИЯ «ГОРОД БЕРЕЗНИКИ» ПЕРМСКОГО КРАЯ

## ФРАГМЕНТ КАРТЫ ГРАНИЦ ЗОН С ОСОБЫМИ УСЛОВИЯМИ ИСПОЛЬЗОВАНИЯ ТЕРРИТОРИИ М 1:5000

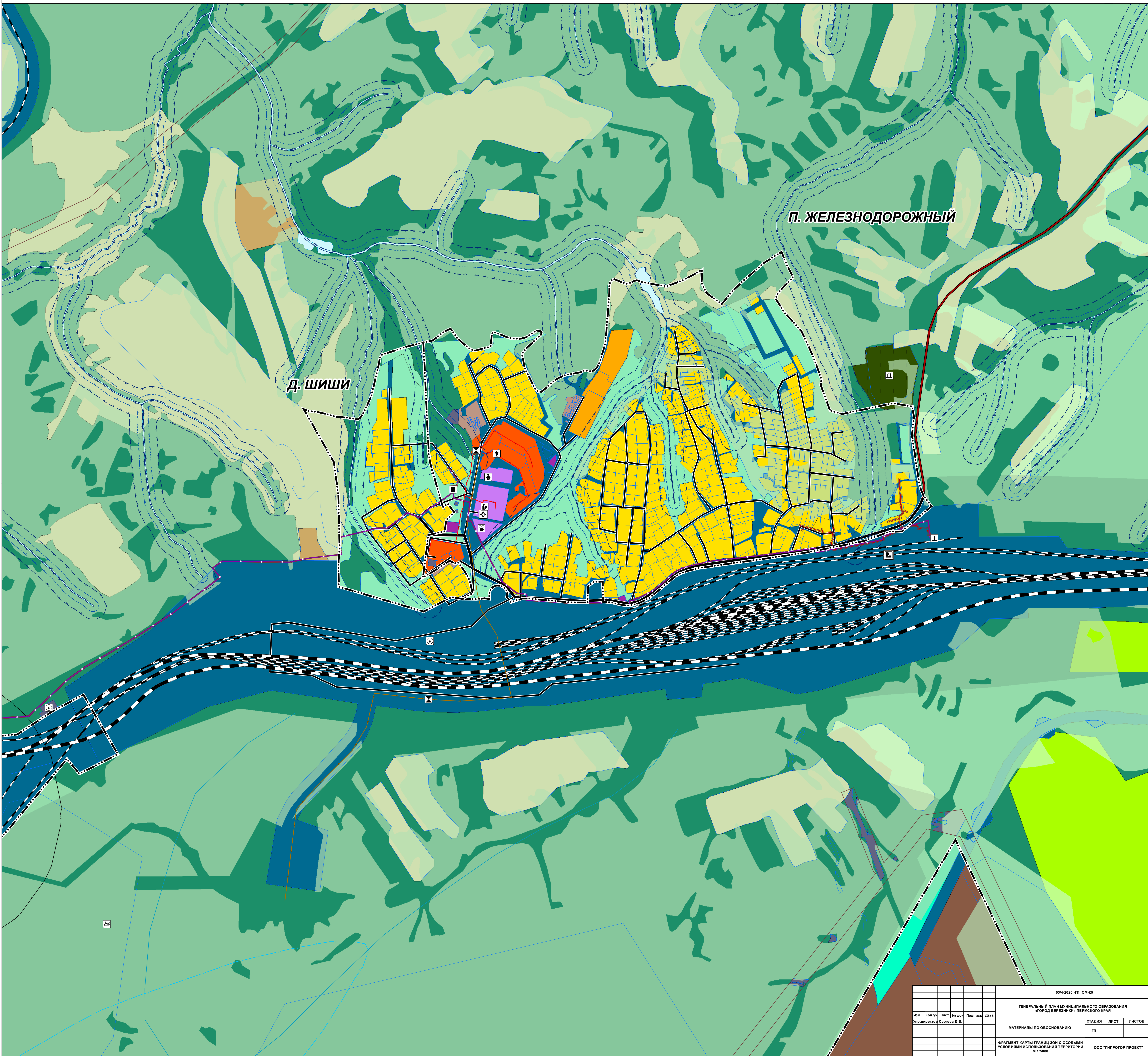


03/4-2020 - ГП, ОМ-К5					
ГЕНЕРАЛЬНЫЙ ПЛАН МУНИЦИПАЛЬНОГО ОБРАЗОВАНИЯ «ГОРОД БЕРЕЗНИКИ» ПЕРМСКОГО КРАЯ					
Изм.	Кол.уч.	Лист	№ док.	Подпись	Дата
Упр. директор Сергей Д.В.					
МАТЕРИАЛЫ ПО ОБОСНОВАНИЮ				СТADIЯ	ЛИСТ
				ГП	
ФРАГМЕНТ КАРТЫ ГРАНИЦ ЗОН С ОСОБЫМИ УСЛОВИЯМИ ИСПОЛЬЗОВАНИЯ ТЕРРИТОРИИ М 1:5000				ООО «ГИПРОГРОЕКТ»	

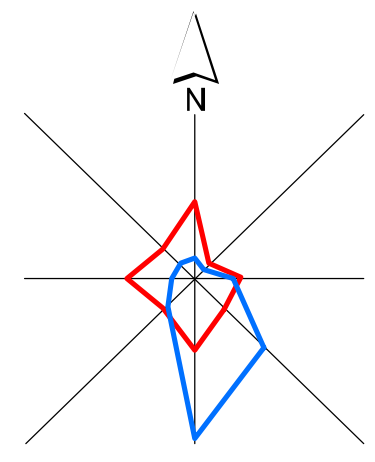


# ГЕНЕРАЛЬНЫЙ ПЛАН МУНИЦИПАЛЬНОГО ОБРАЗОВАНИЯ «ГОРОД БЕРЕЗНИКИ» ПЕРМСКОГО КРАЯ

ФРАГМЕНТ КАРТЫ ГРАНИЦ ЗОН С ОСОБЫМИ УСЛОВИЯМИ ИСПОЛЬЗОВАНИЯ ТЕРРИТОРИИ М 1:5000

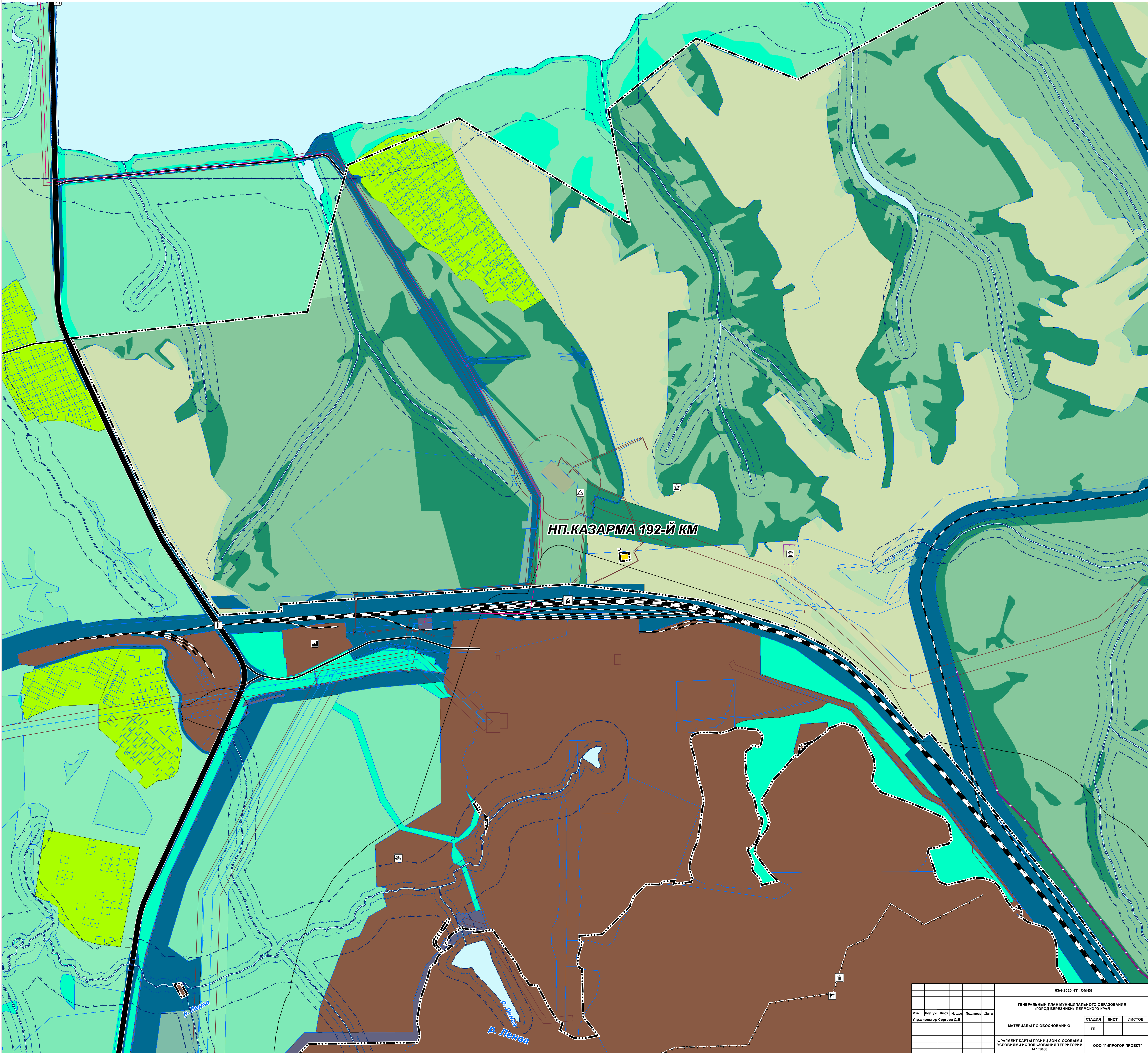


03/4-2020 - ГП, ОМ-К5					
ГЕНЕРАЛЬНЫЙ ПЛАН МУНИЦИПАЛЬНОГО ОБРАЗОВАНИЯ «ГОРОД БЕРЕЗНИКИ» ПЕРМСКОГО КРАЯ					
Изм.	Коп.уч.	Лист	№ док.	Подпись	Дата
Упр. директор Сергей Д.В.				СТАДИЯ	ЛИСТ
				ГП	ЛИСТОВ
МАТЕРИАЛЫ ПО ОБОСНОВАНИЮ					
ФРАГМЕНТ КАРТЫ ГРАНИЦ ЗОН С ОСОБЫМИ УСЛОВИЯМИ ИСПОЛЬЗОВАНИЯ ТЕРРИТОРИИ М 1:5000					
				ООО «ГИПРОГ ПРОЕКТ»	



# ГЕНЕРАЛЬНЫЙ ПЛАН МУНИЦИПАЛЬНОГО ОБРАЗОВАНИЯ «ГОРОД БЕРЕЗНИКИ» ПЕРМСКОГО КРАЯ

ФРАГМЕНТ КАРТЫ ГРАНИЦ ЗОН С ОСОБЫМИ УСЛОВИЯМИ ИСПОЛЬЗОВАНИЯ ТЕРРИТОРИИ М 1:5000

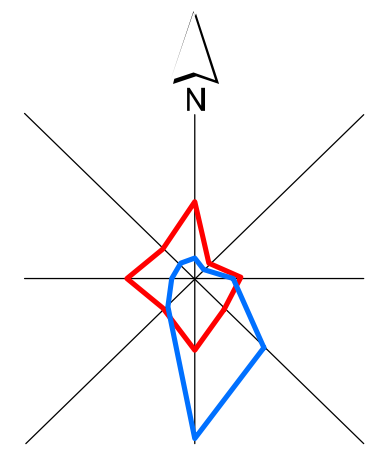


НП. КАЗАРМА 192-Й КМ

р. Ленея

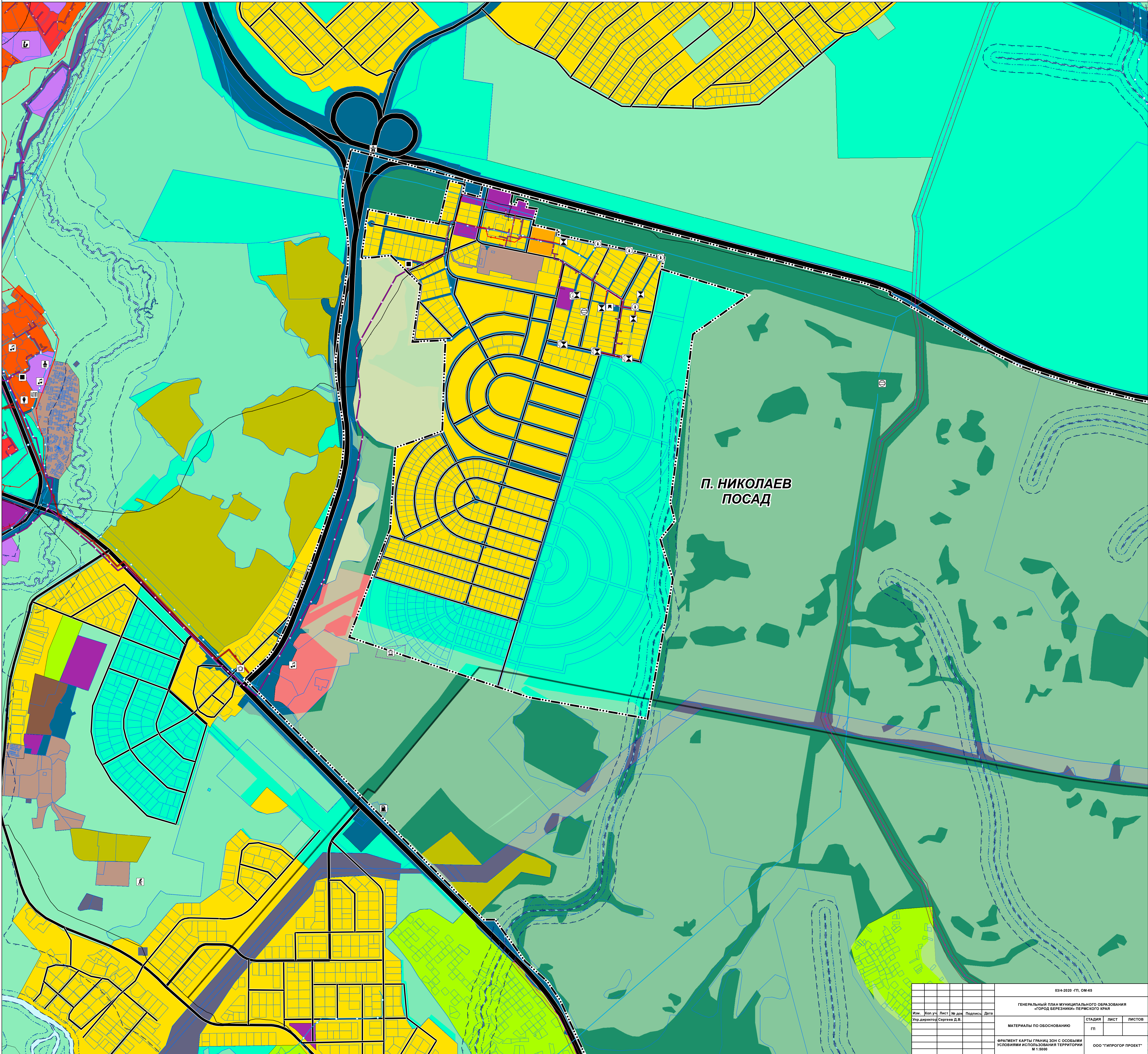
р. Ленея

03/4-2020 - ГП, ОМ-КБ					
ГЕНЕРАЛЬНЫЙ ПЛАН МУНИЦИПАЛЬНОГО ОБРАЗОВАНИЯ «ГОРОД БЕРЕЗНИКИ» ПЕРМСКОГО КРАЯ					
Изм.	Кол.уч.	Лист	№ док.	Подпись	Дата
Упр. директор	Сергеев Д.В.				
МАТЕРИАЛЫ ПО ОБОСНОВАНИЮ				СТADIЯ	ЛИСТ
				ГП	ЛИСТОВ
ФРАГМЕНТ КАРТЫ ГРАНИЦ ЗОН С ОСОБЫМИ УСЛОВИЯМИ ИСПОЛЬЗОВАНИЯ ТЕРРИТОРИИ М 1:5000				ООО «ГИПРОГОР ПРОЕКТ»	



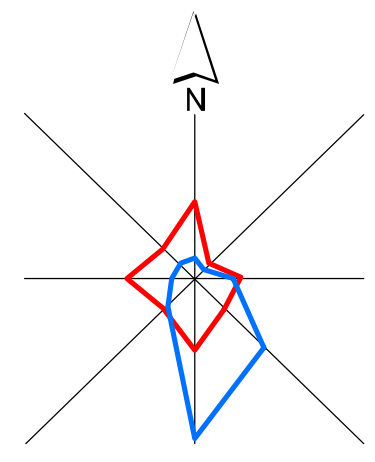
# ГЕНЕРАЛЬНЫЙ ПЛАН МУНИЦИПАЛЬНОГО ОБРАЗОВАНИЯ «ГОРОД БЕРЕЗНИКИ» ПЕРМСКОГО КРАЯ

ФРАГМЕНТ КАРТЫ ГРАНИЦ ЗОН С ОСОБЫМИ УСЛОВИЯМИ ИСПОЛЬЗОВАНИЯ ТЕРРИТОРИИ М 1:5000



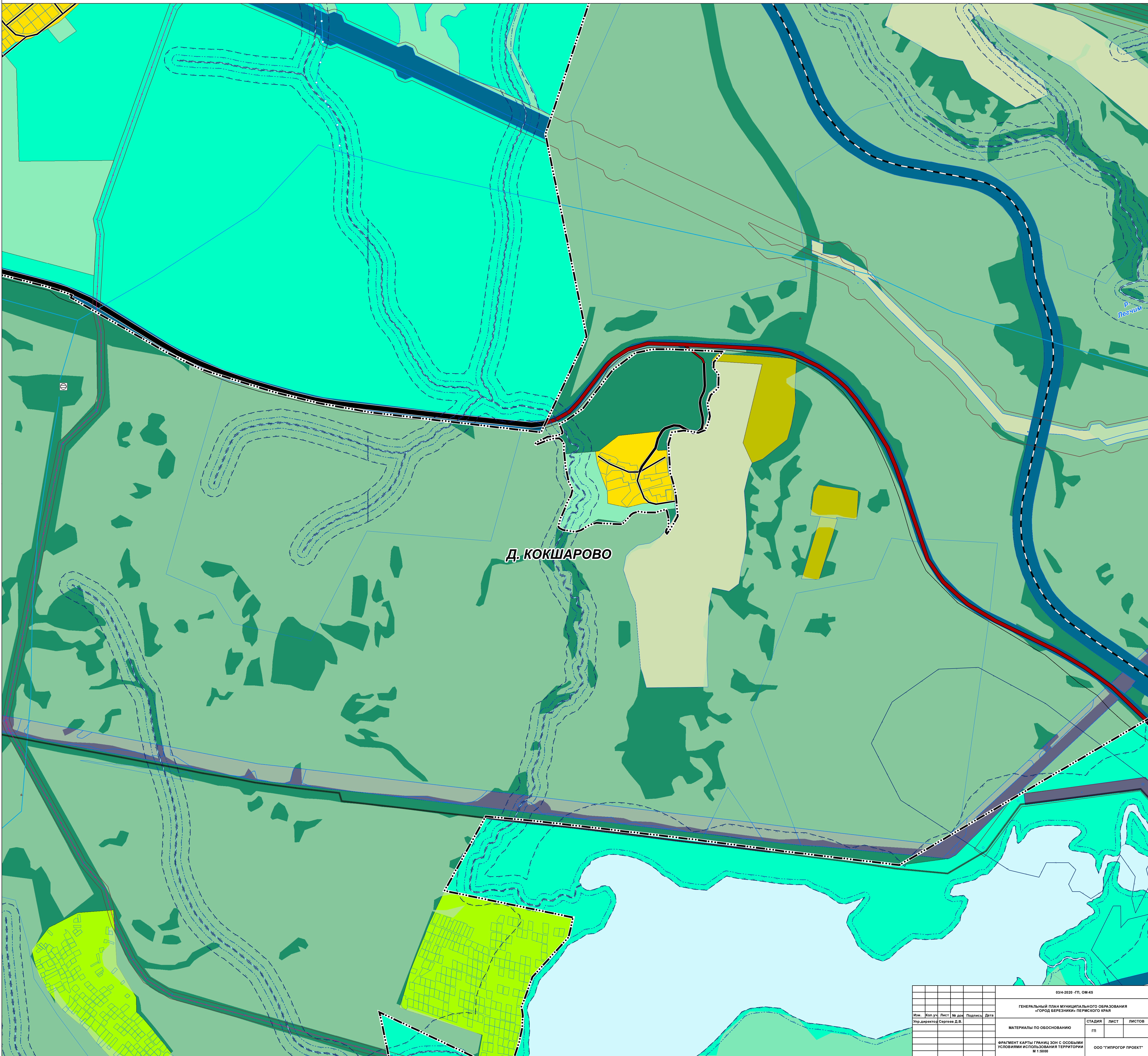
П. НИКОЛАЕВ  
ПОСАД

03/4-2020 - ГП, ОМ-КБ						
ГЕНЕРАЛЬНЫЙ ПЛАН МУНИЦИПАЛЬНОГО ОБРАЗОВАНИЯ «ГОРОД БЕРЕЗНИКИ» ПЕРМСКОГО КРАЯ						
Изм.	Коп.уч.	Лист	№ док.	Подпись	Дата	
				Упр. директор Сергей Д.В.		
МАТЕРИАЛЫ ПО ОБОСНОВАНИЮ				СТADIЯ	ЛИСТ	ЛИСТОВ
ФРАГМЕНТ КАРТЫ ГРАНИЦ ЗОН С ОСОБЫМИ УСЛОВИЯМИ ИСПОЛЬЗОВАНИЯ ТЕРРИТОРИИ М 1:5000				ГП		
				ООО «ГИПРОГР ПРОЕКТ»		



# ГЕНЕРАЛЬНЫЙ ПЛАН МУНИЦИПАЛЬНОГО ОБРАЗОВАНИЯ «ГОРОД БЕРЕЗНИКИ» ПЕРМСКОГО КРАЯ

ФРАГМЕНТ КАРТЫ ГРАНИЦ ЗОН С ОСОБЫМИ УСЛОВИЯМИ ИСПОЛЬЗОВАНИЯ ТЕРРИТОРИИ М 1:5000



Д. КОКШАРОВО

03/4-2020 - ГП, ОМ-КБ				
ГЕНЕРАЛЬНЫЙ ПЛАН МУНИЦИПАЛЬНОГО ОБРАЗОВАНИЯ «ГОРОД БЕРЕЗНИКИ» ПЕРМСКОГО КРАЯ				
Изм.	Кол.уч.	Лист	№ док.	Подпись
Упр.директор	Сергеев Д.В.			
МАТЕРИАЛЫ ПО ОБОСНОВАНИЮ			СТАДИЯ	ЛИСТ
ФРАГМЕНТ КАРТЫ ГРАНИЦ ЗОН С ОСОБЫМИ УСЛОВИЯМИ ИСПОЛЬЗОВАНИЯ ТЕРРИТОРИИ М 1:5000			ГП	ЛИСТОВ
				ООО «ГИПРОГОР ПРОЕКТ»