

## УСЛОВНЫЕ ОБОЗНАЧЕНИЯ

сущ. план.

**ГРАНИЦЫ СУБЪЕКТОВ РОССИЙСКОЙ ФЕДЕРАЦИИ, МУНИЦИПАЛЬНЫХ ОБРАЗОВАНИЙ, НАСЕЛЕННЫХ ПУНКТОВ**

**ГРАНИЦЫ ЕДИНИЦ АДМИНИСТРАТИВНО-ТЕРРИТОРИАЛЬНОГО ДЕЛЕНИЯ РОССИЙСКОЙ ФЕДЕРАЦИИ**

 ГРАНИЦА ГОРОДСКОГО ОКРУГА

 ГРАНИЦА НАСЕЛЕННОГО ПУНКТА

**ФУНКЦИОНАЛЬНЫЕ ЗОНЫ**

**ЖИЛЫЕ ЗОНЫ**

 ЗОНА ЗАСТРОЙКИ ИНДИВИДУАЛЬНЫМИ ЖИЛЫМИ ДОМАМИ


 ЗОНА ЗАСТРОЙКИ МАЛОЭТАЖНЫМИ ЖИЛЫМИ ДОМАМИ (ДО 4 ЭТАЖЕЙ, ВКЛЮЧАЯ МАНСАРДНЫЙ)

 ЗОНА ЗАСТРОЙКИ СРЕДНЕЭТАЖНЫМИ ЖИЛЫМИ ДОМАМИ (ОТ 5 ДО 8 ЭТАЖЕЙ, ВКЛЮЧАЯ МАНСАРДНЫЙ)

 ЗОНА ЗАСТРОЙКИ МНОГОЭТАЖНЫМИ ЖИЛЫМИ ДОМАМИ (9 ЭТАЖЕЙ И БОЛЕЕ)

**ОБЩЕСТВЕННО-ДЕЛОВЫЕ ЗОНЫ**

 МНОГОФУНКЦИОНАЛЬНАЯ ОБЩЕСТВЕННО-ДЕЛОВАЯ ЗОНА

 ЗОНА СПЕЦИАЛИЗИРОВАННОЙ ОБЩЕСТВЕННОЙ ЗАСТРОЙКИ

**ПРОИЗВОДСТВЕННЫЕ ЗОНЫ, ЗОНЫ ИНЖЕНЕРНОЙ И ТРАНСПОРТНОЙ ИНФРАСТРУКТУР**

 ПРОИЗВОДСТВЕННАЯ ЗОНА

 КОММУНАЛЬНО-СКЛАДСКАЯ ЗОНА

 ЗОНА ИНЖЕНЕРНОЙ ИНФРАСТРУКТУРЫ

 ЗОНА ТРАНСПОРТНОЙ ИНФРАСТРУКТУРЫ

**ЗОНЫ СЕЛЬСКОХОЗЯЙСТВЕННОГО ИСПОЛЬЗОВАНИЯ**

 ЗОНА СЕЛЬСКОХОЗЯЙСТВЕННЫХ УГОДИЙ

 ЗОНА САДОВОДЧЕСКИХ ИЛИ ОГОРОДНИЧЕСКИХ НЕКОММЕРЧЕСКИХ ТОВАРИЩЕСТВ

 ПРОИЗВОДСТВЕННАЯ ЗОНА СЕЛЬСКОХОЗЯЙСТВЕННЫХ ПРЕДПРИЯТИЙ

 ИНЫЕ ЗОНЫ СЕЛЬСКОХОЗЯЙСТВЕННОГО НАЗНАЧЕНИЯ

**ЗОНЫ РЕКРЕАЦИОННОГО НАЗНАЧЕНИЯ**

 ЗОНА ОЗЕЛЕНЕННЫХ ТЕРРИТОРИЙ ОБЩЕГО ПОЛЬЗОВАНИЯ (ЛЕСОПАРКИ, ПАРКИ, САДЫ, СКВЕРЫ, БУЛЬВАРЫ, ГОРОДСКИЕ ЛЕСА)

 ЗОНА ОТДЫХА

 ИНЫЕ РЕКРЕАЦИОННЫЕ ЗОНЫ

 ЗОНА ЛЕСОВ

 ЗОНА АКВАТОРИЙ

 ИНЫЕ ЗОНЫ

**ЗОНЫ СПЕЦИАЛЬНОГО НАЗНАЧЕНИЯ**

 ЗОНЫ СПЕЦИАЛЬНОГО НАЗНАЧЕНИЯ

 ЗОНА КЛАДБИЩ

 ЗОНА СКЛАДИРОВАНИЯ И ЗАХОРОНЕНИЯ ОТХОДОВ

 ЗОНА ОЗЕЛЕНЕННЫХ ТЕРРИТОРИЙ СПЕЦИАЛЬНОГО НАЗНАЧЕНИЯ

 ЗОНА РЕЖИМНЫХ ТЕРРИТОРИЙ

**ОБЪЕКТЫ КАПИТАЛЬНОГО СТРОИТЕЛЬСТВА МЕСТНОГО ЗНАЧЕНИЯ**

план. рекон. ликв.

**ОБЪЕКТЫ СОЦИАЛЬНОЙ ИНФРАСТРУКТУРЫ, ОТДЫХА И ТУРИЗМА, САНАТОРНО-КУРОРТНОГО НАЗНАЧЕНИЯ**

**ОБЪЕКТЫ ОБРАЗОВАНИЯ И НАУКИ**

 ДОШКОЛЬНАЯ ОБРАЗОВАТЕЛЬНАЯ ОРГАНИЗАЦИЯ

 ОБЩЕОБРАЗОВАТЕЛЬНАЯ ОРГАНИЗАЦИЯ

 ОРГАНИЗАЦИЯ ДОПОЛНИТЕЛЬНОГО ОБРАЗОВАНИЯ

**ОБЪЕКТЫ КУЛЬТУРЫ И ИСКУССТВА**

 ОБЪЕКТ КУЛЬТУРНО-ПРОСВЕТИТЕЛЬНОГО НАЗНАЧЕНИЯ

 ОБЪЕКТ КУЛЬТУРНО-ДОСУГОВОГО (КЛУБНОГО) ТИПА

 ЗРЕЛИЩНАЯ ОРГАНИЗАЦИЯ


**ОБЪЕКТЫ ФИЗИЧЕСКОЙ КУЛЬТУРЫ И МАССОВОГО СПОРТА**

 ОБЪЕКТ СПОРТА, ВКЛЮЧАЮЩИЙ РАЗДЕЛЬНО НОРМИРУЕМЫЕ СПОРТИВНЫЕ СООРУЖЕНИЯ (ОБЪЕКТЫ) (В Т. Ч. ФИЗКУЛЬТУРНО-ОЗДОРОВИТЕЛЬНЫЙ КОМПЛЕКС)

 СПОРТИВНОЕ СООРУЖЕНИЕ

**ОБЪЕКТЫ ОТДЫХА И ТУРИЗМА**

 ДЕТСКИЙ ОЗДОРОВИТЕЛЬНЫЙ ЛАГЕРЬ


 ОЗДОРОВИТЕЛЬНО-СПОРТИВНЫЙ ЛАГЕРЬ

**ОБЩЕСТВЕННЫЕ ПРОСТРАНСТВА**

 ПАРК КУЛЬТУРЫ И ОТДЫХА

**ОБЪЕКТЫ ТРУБОПРОВОДНОГО ТРАНСПОРТА И ИНЖЕНЕРНОЙ ИНФРАСТРУКТУРЫ**

**ЭЛЕКТРИЧЕСКИЕ ПОДСТАНЦИИ**

 ТРАНСФОРМАТОРНАЯ ПОДСТАНЦИЯ (ТП)

**ЛИНИИ ЭЛЕКТРОПЕРЕДАЧИ (ЛЭП)**

 ЛИНИИ ЭЛЕКТРОПЕРЕДАЧИ 10 КВ

**РАСПРЕДЕЛИТЕЛЬНЫЕ ТРУБОПРОВОДЫ ДЛЯ ТРАНСПОРТИРОВКИ ГАЗА**

 ГАЗОПРОВОД РАСПРЕДЕЛИТЕЛЬНЫЙ НИЗКОГО ДАВЛЕНИЯ

**СЕТИ ВОДОСНАБЖЕНИЯ**

 ВОДОВОД

 ВОДОПРОВОД

**ОБЪЕКТЫ ВОДОСНАБЖЕНИЯ**

 ВОДОЗАБОР

 НАСОСНАЯ СТАНЦИЯ

 РЕЗЕРВУАР

 АРТЕЗИАНСКАЯ СКВАЖИНА

**СЕТИ ВОДООТВЕДЕНИЯ**

 КАНАЛИЗАЦИЯ САМОТЕЧНАЯ

 КАНАЛИЗАЦИЯ НАПОРНАЯ

**ОБЪЕКТЫ ВОДООТВЕДЕНИЯ**

 ОЧИСТНЫЕ СООРУЖЕНИЯ (КОС)

 КАНАЛИЗАЦИОННАЯ НАСОСНАЯ СТАНЦИЯ (КНС)

**ОБЪЕКТЫ ТРАНСПОРТНОЙ ИНФРАСТРУКТУРЫ**

**ИСКУССТВЕННЫЕ ДОРОЖНЫЕ СООРУЖЕНИЯ**

 ТРАНСПОРТНАЯ РАЗВЯЗКА В РАЗНЫХ УРОВНЯХ

**ОБЪЕКТЫ ВОДНОГО ТРАНСПОРТА**

 ПРИЧАЛ

сущ. план. рекон.

**ОБЪЕКТЫ ТРАНСПОРТНОЙ ИНФРАСТРУКТУРЫ**


**АВТОМОБИЛЬНЫЕ ДОРОГИ**

 АВТОМОБИЛЬНЫЕ ДОРОГИ МЕСТНОГО ЗНАЧЕНИЯ

**УЛИЧНО-ДОРОЖНАЯ СЕТЬ ГОРОДСКОГО НАСЕЛЕННОГО ПУНКТА**

 МАГИСТРАЛЬНАЯ ДОРОГА РЕГУЛИРУЕМОГО ДВИЖЕНИЯ

 МАГИСТРАЛЬНАЯ УЛИЦА ОБЩЕГОРОДСКОГО ЗНАЧЕНИЯ РЕГУЛИРУЕМОГО ДВИЖЕНИЯ

 МАГИСТРАЛЬНАЯ УЛИЦА РАЙОННОГО ЗНАЧЕНИЯ

 УЛИЦЫ И ДОРОГИ МЕСТНОГО ЗНАЧЕНИЯ

**УЛИЧНО-ДОРОЖНАЯ СЕТЬ СЕЛЬСКОГО НАСЕЛЕННОГО ПУНКТА**

 ГЛАВНАЯ УЛИЦА

 УЛИЦА В ЖИЛОЙ ЗАСТРОЙКЕ

**ОБЪЕКТЫ КАПИТАЛЬНОГО СТРОИТЕЛЬСТВА РЕГИОНАЛЬНОГО ЗНАЧЕНИЯ**

сущ. план. рекон.

*(ОТОБРАЖАЮТСЯ НА КАРТАХ ДЛЯ ОБЕСПЕЧЕНИЯ ИНФОРМАЦИОННОЙ ЦЕЛОСТНОСТИ ДОКУМЕНТА И НЕ ЯВЛЯЮТСЯ УТВЕРЖДАЕМЫМИ В СОСТАВЕ НАСТОЯЩЕГО ДОКУМЕНТА)*

**ОБЪЕКТЫ ТРАНСПОРТНОЙ ИНФРАСТРУКТУРЫ**

**АВТОМОБИЛЬНЫЕ ДОРОГИ**

 АВТОМОБИЛЬНЫЕ ДОРОГИ РЕГИОНАЛЬНОГО ИЛИ МЕЖМУНИЦИПАЛЬНОГО ЗНАЧЕНИЯ

**ОБЪЕКТЫ КАПИТАЛЬНОГО СТРОИТЕЛЬСТВА ФЕДЕРАЛЬНОГО ЗНАЧЕНИЯ**

сущ. план. рекон.

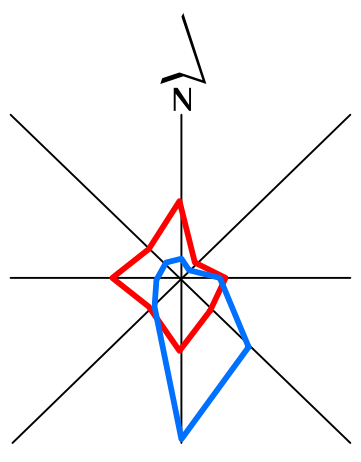
*(ОТОБРАЖАЮТСЯ НА КАРТАХ ДЛЯ ОБЕСПЕЧЕНИЯ ИНФОРМАЦИОННОЙ ЦЕЛОСТНОСТИ ДОКУМЕНТА И НЕ ЯВЛЯЮТСЯ УТВЕРЖДАЕМЫМИ В СОСТАВЕ НАСТОЯЩЕГО ДОКУМЕНТА)*

**ОБЪЕКТЫ ТРАНСПОРТНОЙ ИНФРАСТРУКТУРЫ**

**ЖЕЛЕЗНОДОРОЖНЫЕ ПУТИ**

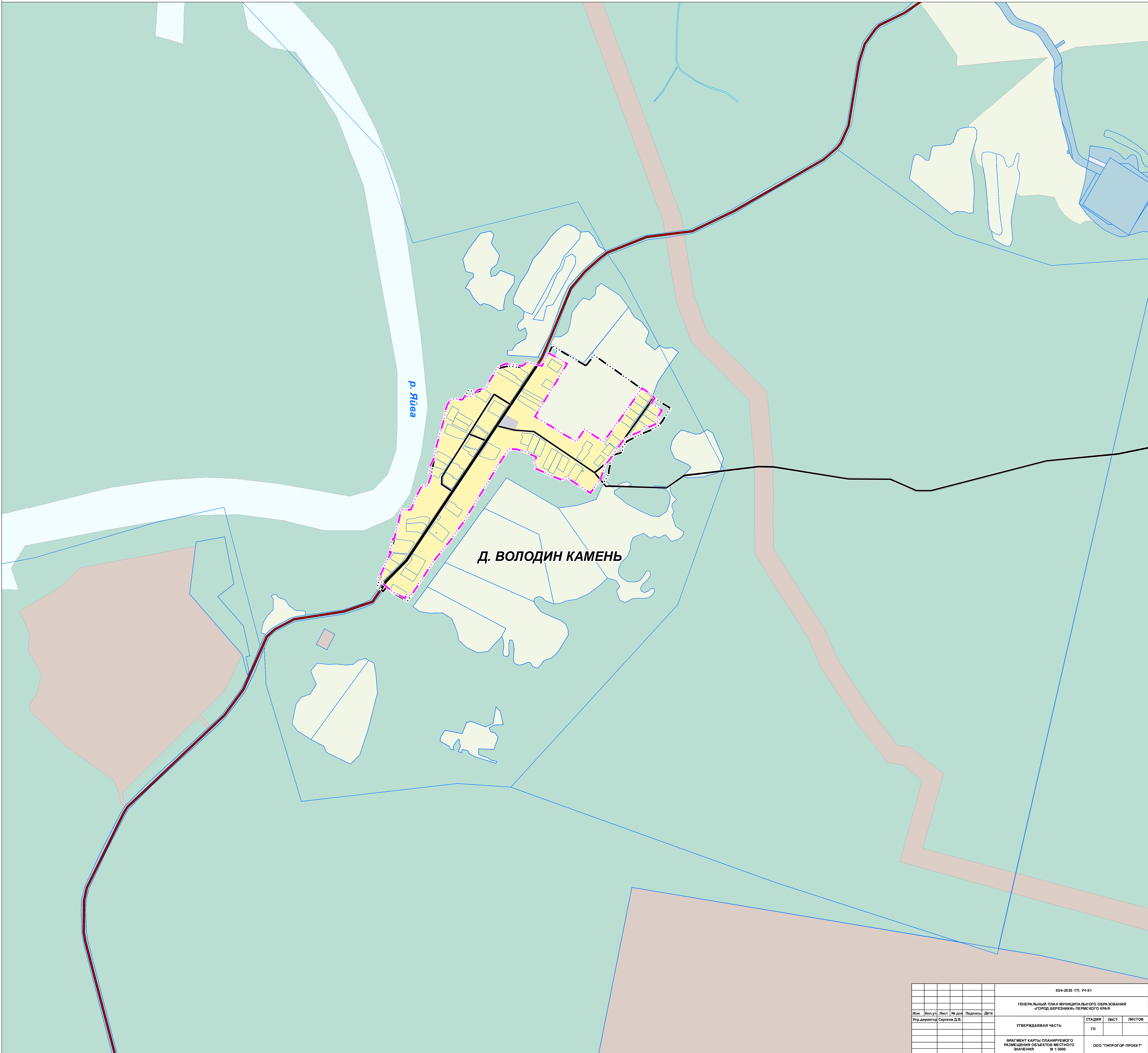
 ЖЕЛЕЗНОДОРОЖНЫЙ ПУТЬ ОБЩЕГО ПОЛЬЗОВАНИЯ

 ЖЕЛЕЗНОДОРОЖНЫЙ ПУТЬ НЕОБЩЕГО ПОЛЬЗОВАНИЯ

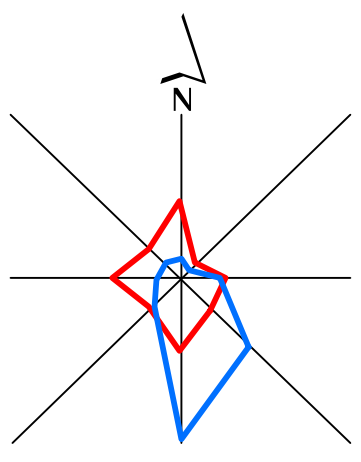


# ГЕНЕРАЛЬНЫЙ ПЛАН МУНИЦИПАЛЬНОГО ОБРАЗОВАНИЯ «ГОРОД БЕРЕЗНИКИ» ПЕРМСКОГО КРАЯ

## ФРАГМЕНТ КАРТЫ ПЛАНИРУЕМОГО РАЗМЕЩЕНИЯ ОБЪЕКТОВ МЕСТНОГО ЗНАЧЕНИЯ М 1:5000

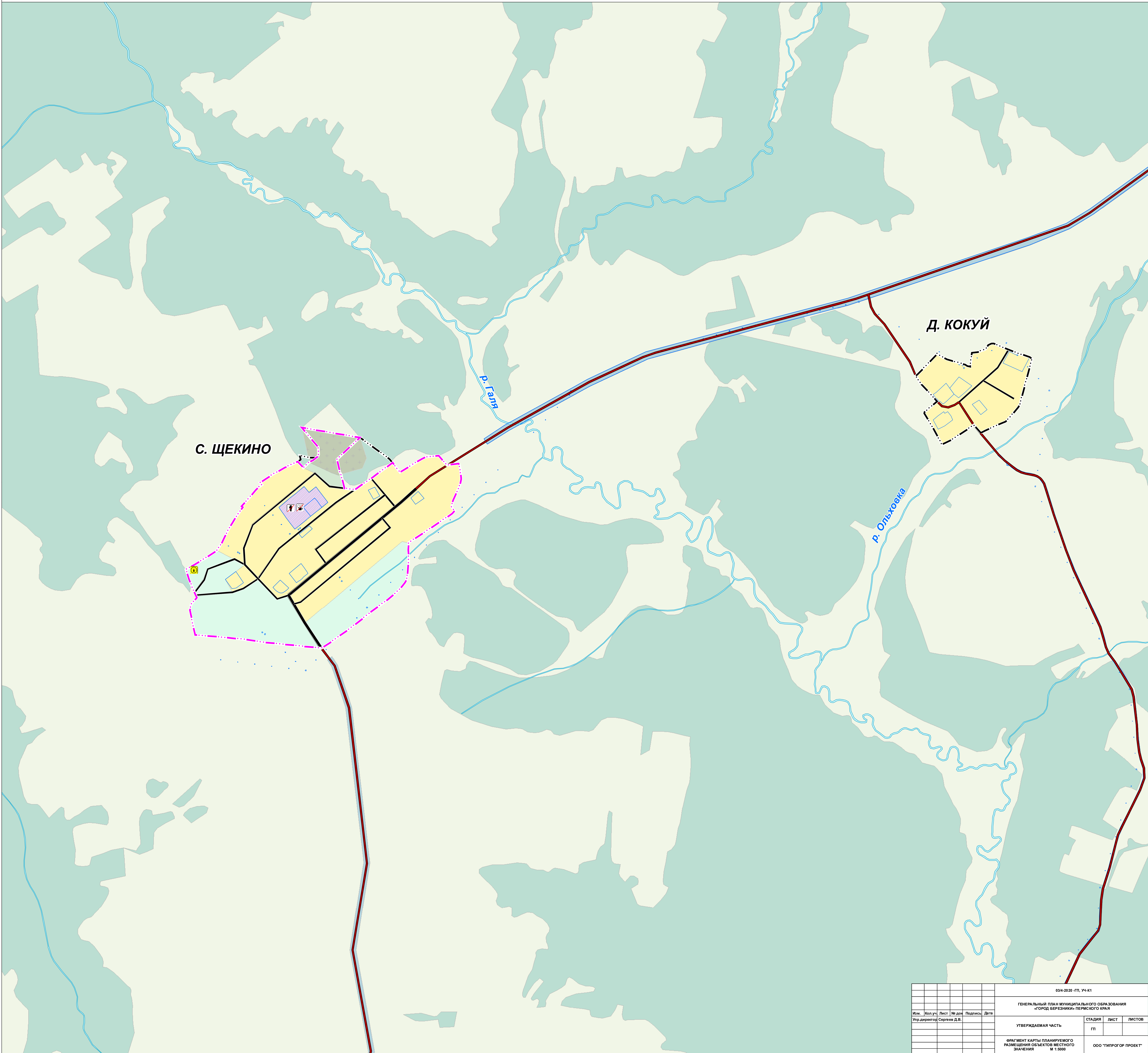


03/4-2020_ГП_УЧ-К1					
ГЕНЕРАЛЬНЫЙ ПЛАН МУНИЦИПАЛЬНОГО ОБРАЗОВАНИЯ «ГОРОД БЕРЕЗНИКИ» ПЕРМСКОГО КРАЯ					
Изм.	Кол.уч.	Лист	№ док.	Подпись	Дата
Упр.директор	Сергеев Д.В.				
УТВЕРЖДАЕМАЯ ЧАСТЬ				СТADIЯ	ЛИСТ
				ГП	ЛИСТОВ
ФРАГМЕНТ КАРТЫ ПЛАНИРУЕМОГО РАЗМЕЩЕНИЯ ОБЪЕКТОВ МЕСТНОГО ЗНАЧЕНИЯ М 1:5000				ООО «ТИПРОС ПРОЕКТ»	

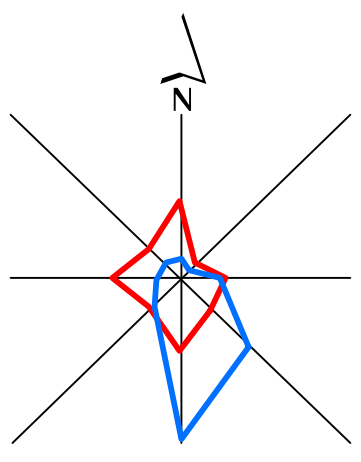


# ГЕНЕРАЛЬНЫЙ ПЛАН МУНИЦИПАЛЬНОГО ОБРАЗОВАНИЯ «ГОРОД БЕРЕЗНИКИ» ПЕРМСКОГО КРАЯ

## ФРАГМЕНТ КАРТЫ ПЛАНИРУЕМОГО РАЗМЕЩЕНИЯ ОБЪЕКТОВ МЕСТНОГО ЗНАЧЕНИЯ М 1:5000

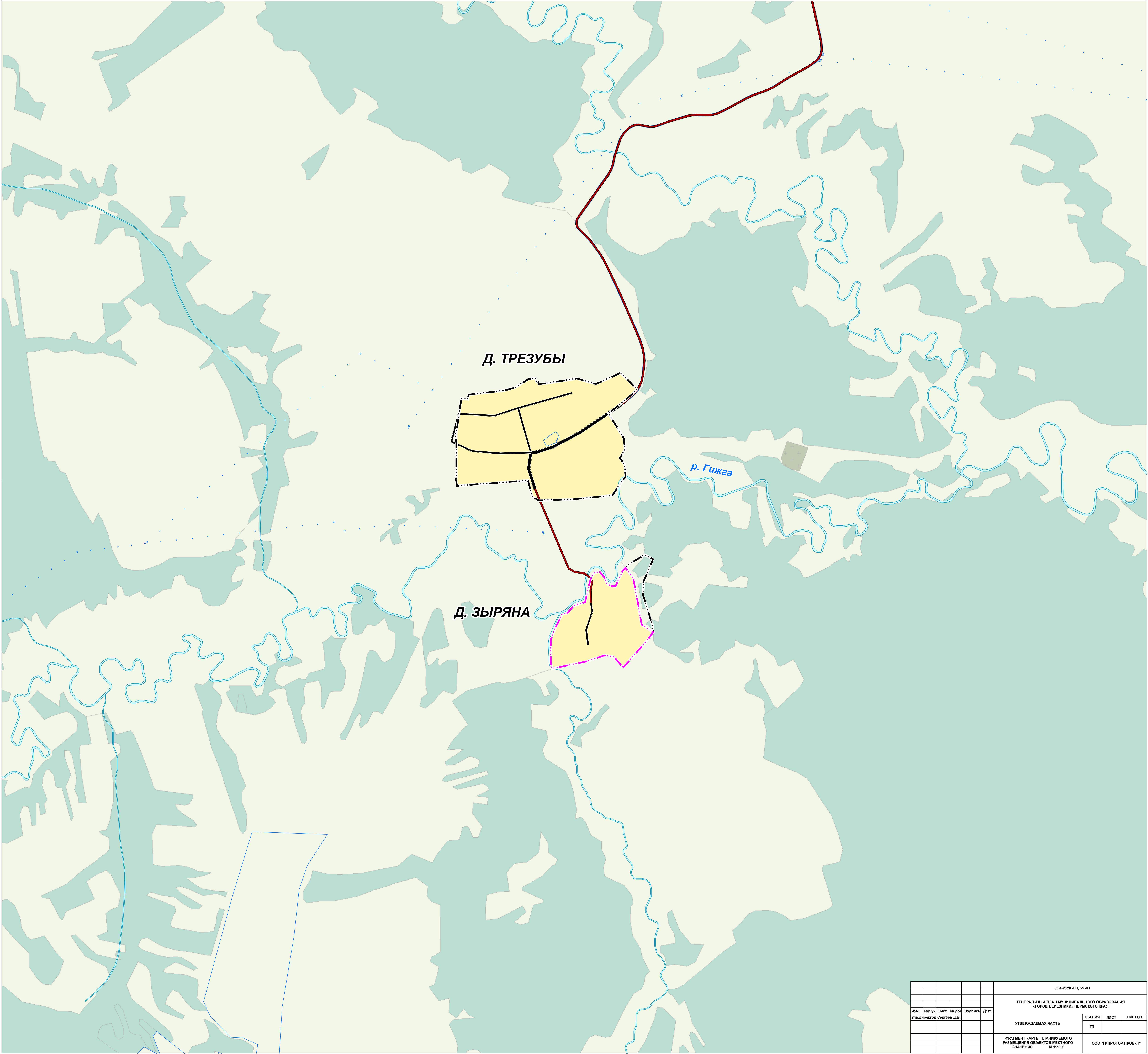


03/4-2020_ГП_УЧ-К1					
ГЕНЕРАЛЬНЫЙ ПЛАН МУНИЦИПАЛЬНОГО ОБРАЗОВАНИЯ «ГОРОД БЕРЕЗНИКИ» ПЕРМСКОГО КРАЯ					
Изм.	Кол.уч.	Лист	№ док.	Подпись	Дата
				Упр. директор Сергей Д.В.	
УТВЕРЖДАЕМАЯ ЧАСТЬ				СТАДИЯ	ЛИСТ
				ГП	
ФРАГМЕНТ КАРТЫ ПЛАНИРУЕМОГО РАЗМЕЩЕНИЯ ОБЪЕКТОВ МЕСТНОГО ЗНАЧЕНИЯ М 1:5000				ООО «ТИПРОГ ПРОЕКТ»	



# ГЕНЕРАЛЬНЫЙ ПЛАН МУНИЦИПАЛЬНОГО ОБРАЗОВАНИЯ «ГОРОД БЕРЕЗНИКИ» ПЕРМСКОГО КРАЯ

## ФРАГМЕНТ КАРТЫ ПЛАНИРУЕМОГО РАЗМЕЩЕНИЯ ОБЪЕКТОВ МЕСТНОГО ЗНАЧЕНИЯ М 1:5000

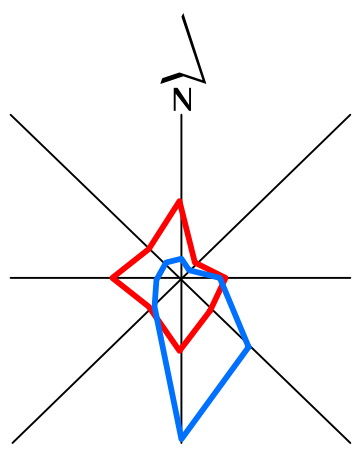


Д. ТРЕЗУБЫ

р. Гузга

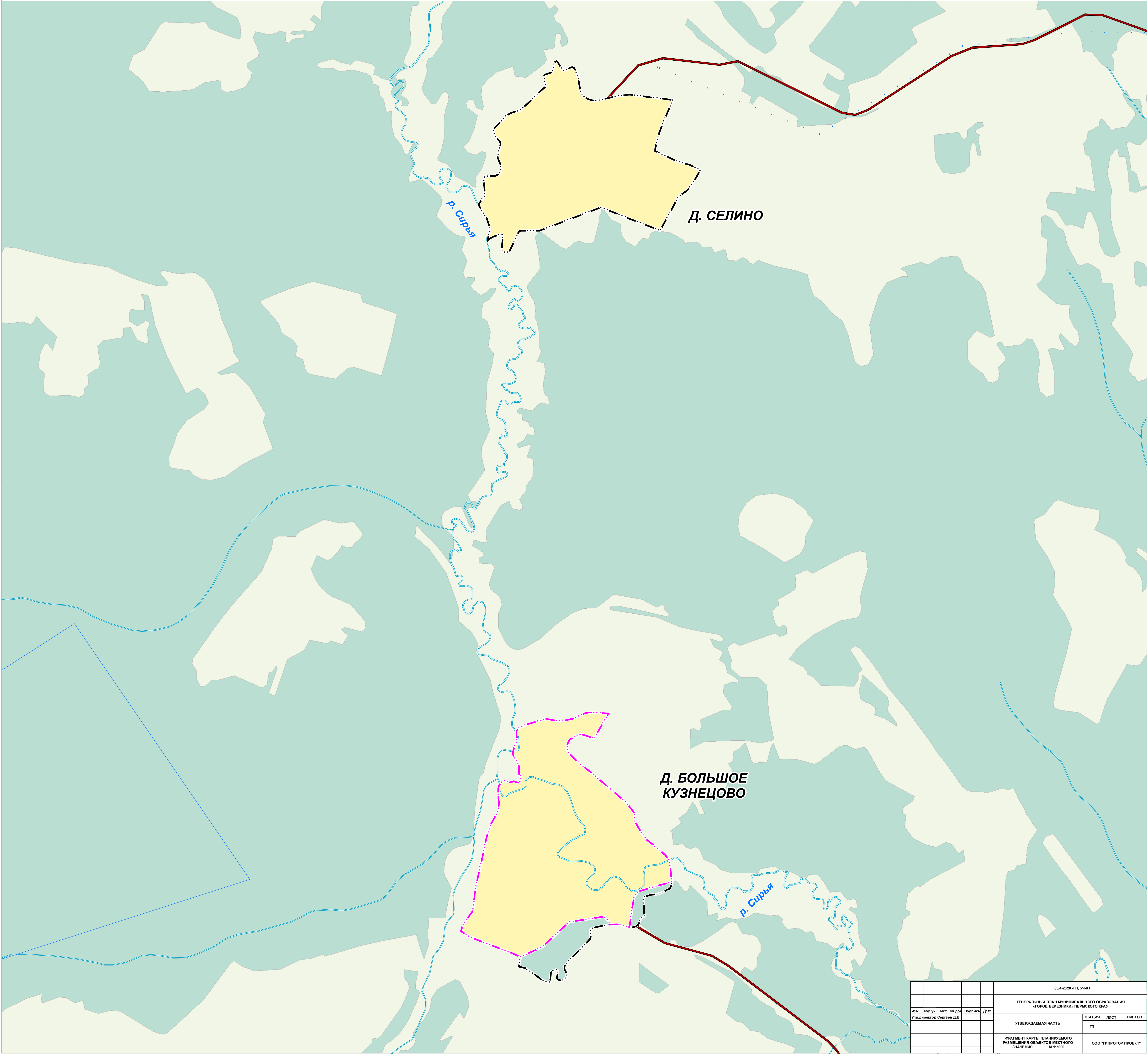
Д. ЗЫРЯНА

03/4-2020 - ГП, УЧ-К1					
ГЕНЕРАЛЬНЫЙ ПЛАН МУНИЦИПАЛЬНОГО ОБРАЗОВАНИЯ «ГОРОД БЕРЕЗНИКИ» ПЕРМСКОГО КРАЯ					
Изм.	Кол.уч.	Лист	№ док.	Подпись	Дата
Упр.директор	Сергеев Д.В.				
УТВЕРЖДАЕМАЯ ЧАСТЬ				СТАДИЯ	ЛИСТ
				ГП	
ФРАГМЕНТ КАРТЫ ПЛАНИРУЕМОГО РАЗМЕЩЕНИЯ ОБЪЕКТОВ МЕСТНОГО ЗНАЧЕНИЯ М 1:5000				ООО «ТИПРОГ ПРОЕКТ»	

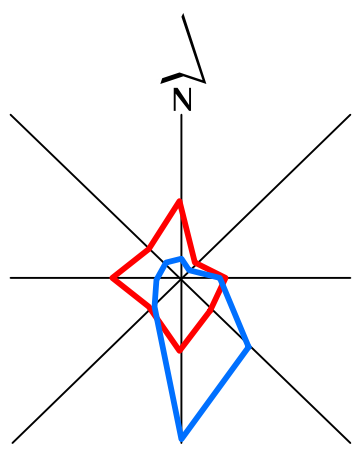


# ГЕНЕРАЛЬНЫЙ ПЛАН МУНИЦИПАЛЬНОГО ОБРАЗОВАНИЯ «ГОРОД БЕРЕЗНИКИ» ПЕРМСКОГО КРАЯ

ФРАГМЕНТ КАРТЫ ПЛАНИРУЕМОГО РАЗМЕЩЕНИЯ ОБЪЕКТОВ МЕСТНОГО ЗНАЧЕНИЯ М 1:5000

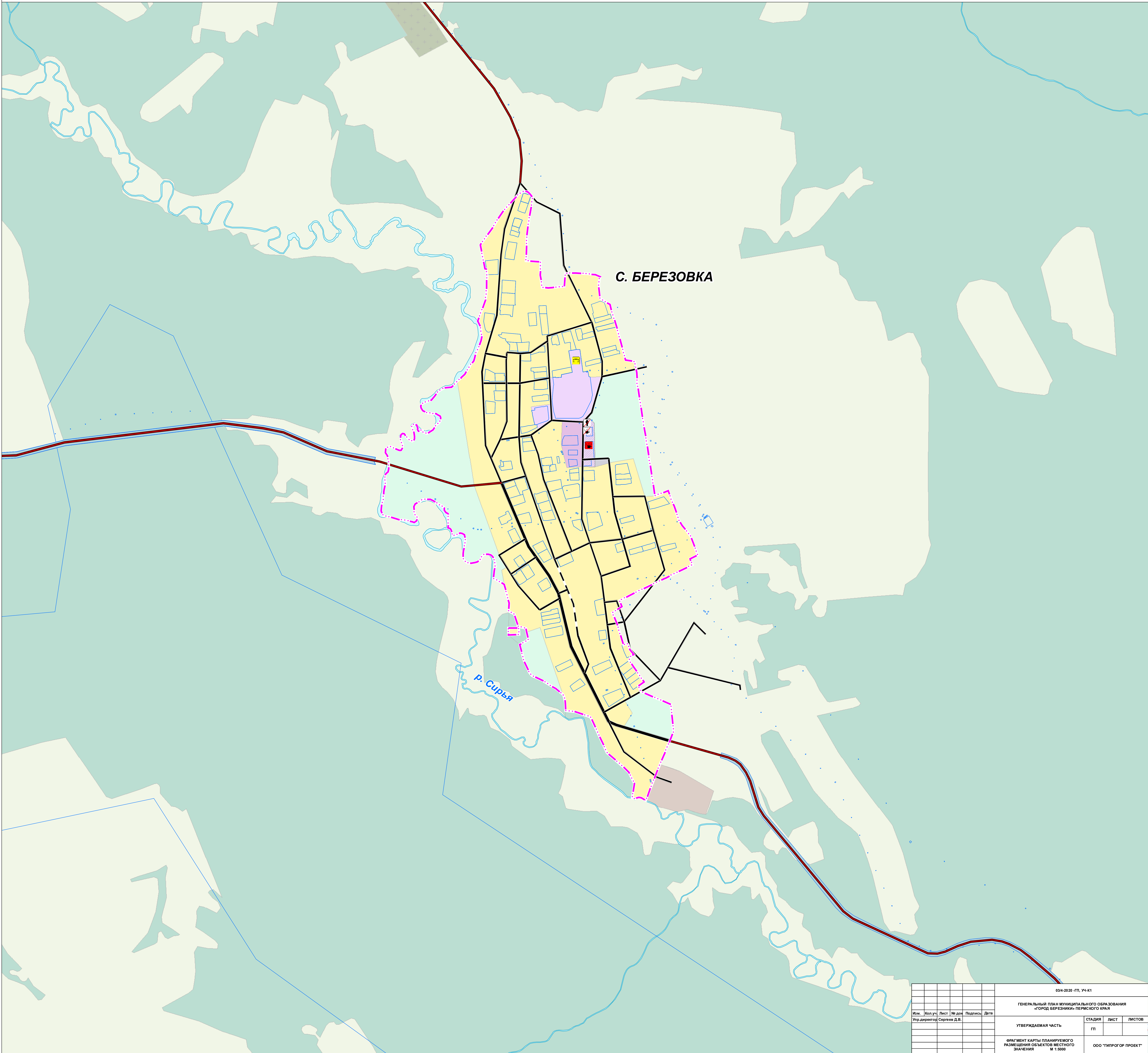


03/4-2020-ГП_УЧ-К1					
ГЕНЕРАЛЬНЫЙ ПЛАН МУНИЦИПАЛЬНОГО ОБРАЗОВАНИЯ «ГОРОД БЕРЕЗНИКИ» ПЕРМСКОГО КРАЯ					
Изм.	Кол.уч.	Лист	№ док.	Подпись	Дата
Упр.директор	Сергеев Д.В.				
УТВЕРЖДАЕМАЯ ЧАСТЬ				СТADIЯ	ЛИСТ
				ГП	ЛИСТОВ
ФРАГМЕНТ КАРТЫ ПЛАНИРУЕМОГО РАЗМЕЩЕНИЯ ОБЪЕКТОВ МЕСТНОГО ЗНАЧЕНИЯ М 1:5000				ООО «ТИПРОГ ПРОЕКТ»	

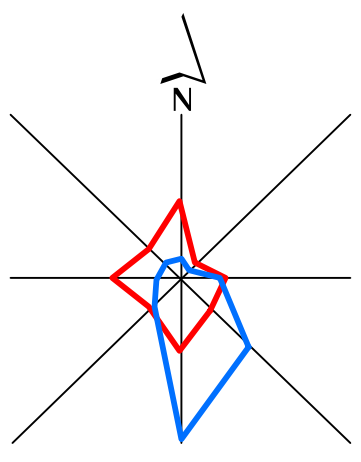


# ГЕНЕРАЛЬНЫЙ ПЛАН МУНИЦИПАЛЬНОГО ОБРАЗОВАНИЯ «ГОРОД БЕРЕЗНИКИ» ПЕРМСКОГО КРАЯ

## ФРАГМЕНТ КАРТЫ ПЛАНИРУЕМОГО РАЗМЕЩЕНИЯ ОБЪЕКТОВ МЕСТНОГО ЗНАЧЕНИЯ М 1:5000



03/4-2020 - ГП, УЧ-К1					
ГЕНЕРАЛЬНЫЙ ПЛАН МУНИЦИПАЛЬНОГО ОБРАЗОВАНИЯ «ГОРОД БЕРЕЗНИКИ» ПЕРМСКОГО КРАЯ					
Изм.	Кол.уч.	Лист	№ док.	Подпись	Дата
				Упр. директор Сергей Д.В.	
УТВЕРЖДАЮЩАЯ ЧАСТЬ				СТАДИЯ	ЛИСТ
				ГП	
ФРАГМЕНТ КАРТЫ ПЛАНИРУЕМОГО РАЗМЕЩЕНИЯ ОБЪЕКТОВ МЕСТНОГО ЗНАЧЕНИЯ М 1:5000				ООО «ТИПРОГ ПРОЕКТ»	



# ГЕНЕРАЛЬНЫЙ ПЛАН МУНИЦИПАЛЬНОГО ОБРАЗОВАНИЯ «ГОРОД БЕРЕЗНИКИ» ПЕРМСКОГО КРАЯ

## ФРАГМЕНТ КАРТЫ ПЛАНИРУЕМОГО РАЗМЕЩЕНИЯ ОБЪЕКТОВ МЕСТНОГО ЗНАЧЕНИЯ М 1:5000

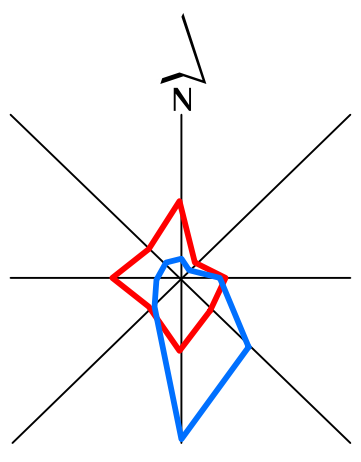


**Д. СГОРКИ**

*Р. Сирья*

*Р. Жабный Тазмер*

03/4-2020-ГП_УЧ-К1					
ГЕНЕРАЛЬНЫЙ ПЛАН МУНИЦИПАЛЬНОГО ОБРАЗОВАНИЯ «ГОРОД БЕРЕЗНИКИ» ПЕРМСКОГО КРАЯ					
Изм.	Кол.уч.	Лист	№ док.	Подпись	Дата
				Ур. директор Сергей Д.В.	
УТВЕРЖДАЮЩАЯ ЧАСТЬ				СТАДИЯ	ЛИСТ
				ГП	
ФРАГМЕНТ КАРТЫ ПЛАНИРУЕМОГО РАЗМЕЩЕНИЯ ОБЪЕКТОВ МЕСТНОГО ЗНАЧЕНИЯ М 1:5000				ООО «ТИПРОС ПРОЕКТ»	



# ГЕНЕРАЛЬНЫЙ ПЛАН МУНИЦИПАЛЬНОГО ОБРАЗОВАНИЯ «ГОРОД БЕРЕЗНИКИ» ПЕРМСКОГО КРАЯ

## ФРАГМЕНТ КАРТЫ ПЛАНИРУЕМОГО РАЗМЕЩЕНИЯ ОБЪЕКТОВ МЕСТНОГО ЗНАЧЕНИЯ М 1:5000



Д. ШИШКИНО

Д. ЛЕВИНО

р. Коныас

03/4-2020-ГП_УЧ-К1					
ГЕНЕРАЛЬНЫЙ ПЛАН МУНИЦИПАЛЬНОГО ОБРАЗОВАНИЯ «ГОРОД БЕРЕЗНИКИ» ПЕРМСКОГО КРАЯ					
Изм.	Кол.уч.	Лист	№ док.	Подпись	Дата
Упр.директор	Сергеев Д.В.				
УТВЕРЖДАЕМАЯ ЧАСТЬ				СТADIЯ	ЛИСТ
				ГП	1
ФРАГМЕНТ КАРТЫ ПЛАНИРУЕМОГО РАЗМЕЩЕНИЯ ОБЪЕКТОВ МЕСТНОГО ЗНАЧЕНИЯ М 1:5000				ООО «ТИПРОС ПРОЕКТ»	



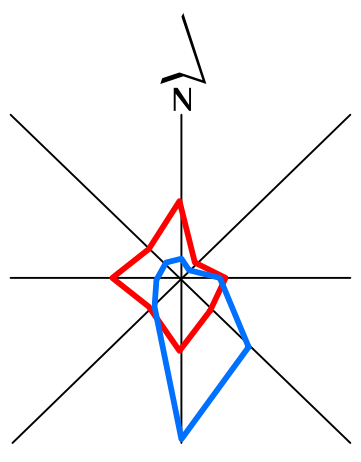


# ГЕНЕРАЛЬНЫЙ ПЛАН МУНИЦИПАЛЬНОГО ОБРАЗОВАНИЯ «ГОРОД БЕРЕЗНИКИ» ПЕРМСКОГО КРАЯ

## ФРАГМЕНТ КАРТЫ ПЛАНИРУЕМОГО РАЗМЕЩЕНИЯ ОБЪЕКТОВ МЕСТНОГО ЗНАЧЕНИЯ М 1:5000



03/4-2020-ГП_УЧ-К1					
ГЕНЕРАЛЬНЫЙ ПЛАН МУНИЦИПАЛЬНОГО ОБРАЗОВАНИЯ «ГОРОД БЕРЕЗНИКИ» ПЕРМСКОГО КРАЯ					
Изм.	Кол.уч.	Лист	№ док.	Подпись	Дата
Утвержден: Сергеев Д.В.				СТADIЯ	ЛИСТ
УТВЕРЖДАЕМАЯ ЧАСТЬ				ГП	ЛИСТОВ
ФРАГМЕНТ КАРТЫ ПЛАНИРУЕМОГО РАЗМЕЩЕНИЯ ОБЪЕКТОВ МЕСТНОГО ЗНАЧЕНИЯ М 1:5000				ООО «ТИПРОГ ПРОЕКТ»	



# ГЕНЕРАЛЬНЫЙ ПЛАН МУНИЦИПАЛЬНОГО ОБРАЗОВАНИЯ «ГОРОД БЕРЕЗНИКИ» ПЕРМСКОГО КРАЯ

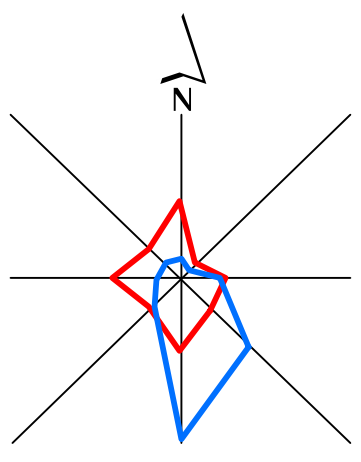
## ФРАГМЕНТ КАРТЫ ПЛАНИРУЕМОГО РАЗМЕЩЕНИЯ ОБЪЕКТОВ МЕСТНОГО ЗНАЧЕНИЯ М 1:5000

Д. ГОРОДИЩЕ

Д. КЕКУР

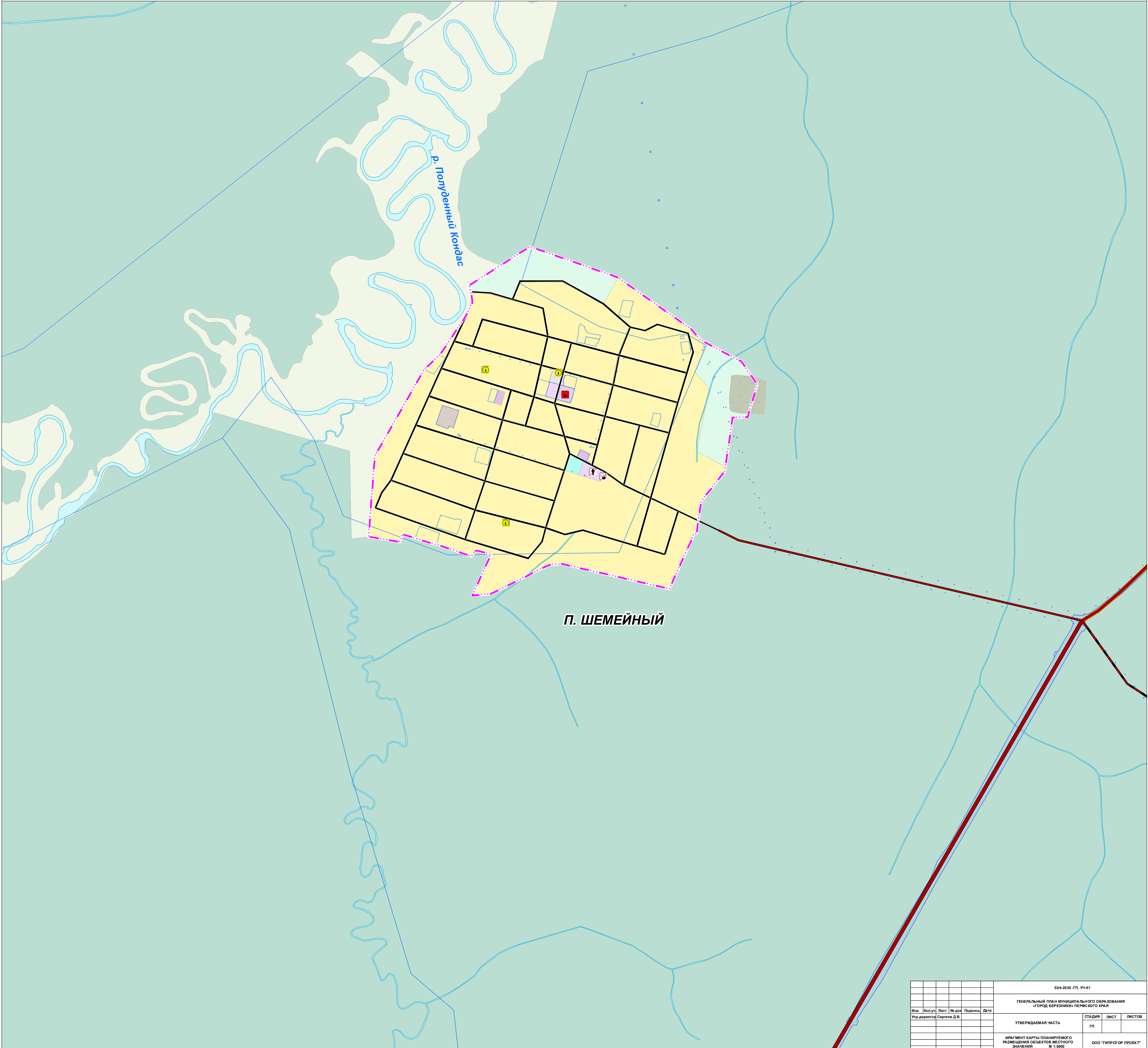
р. Уньва

03/4-2020-ГП_УЧ-К1					
ГЕНЕРАЛЬНЫЙ ПЛАН МУНИЦИПАЛЬНОГО ОБРАЗОВАНИЯ «ГОРОД БЕРЕЗНИКИ» ПЕРМСКОГО КРАЯ					
Изм.	Кол.уч.	Лист	№ док.	Подпись	Дата
Упр.директор	Сергеев Д.В.				
УТВЕРЖДАЕМАЯ ЧАСТЬ				СТАДИЯ	ЛИСТ
				ГП	
ФРАГМЕНТ КАРТЫ ПЛАНИРУЕМОГО РАЗМЕЩЕНИЯ ОБЪЕКТОВ МЕСТНОГО ЗНАЧЕНИЯ М 1:5000				ООО «ТИПРОС ПРОЕКТ»	

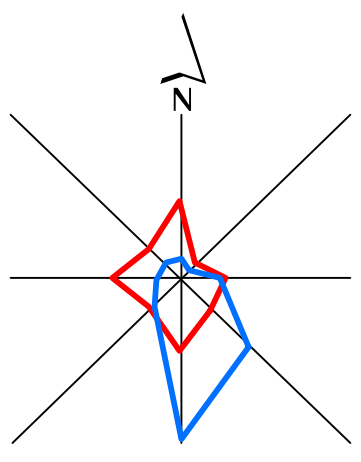


# ГЕНЕРАЛЬНЫЙ ПЛАН МУНИЦИПАЛЬНОГО ОБРАЗОВАНИЯ «ГОРОД БЕРЕЗНИКИ» ПЕРМСКОГО КРАЯ

## ФРАГМЕНТ КАРТЫ ПЛАНИРУЕМОГО РАЗМЕЩЕНИЯ ОБЪЕКТОВ МЕСТНОГО ЗНАЧЕНИЯ М 1:5000

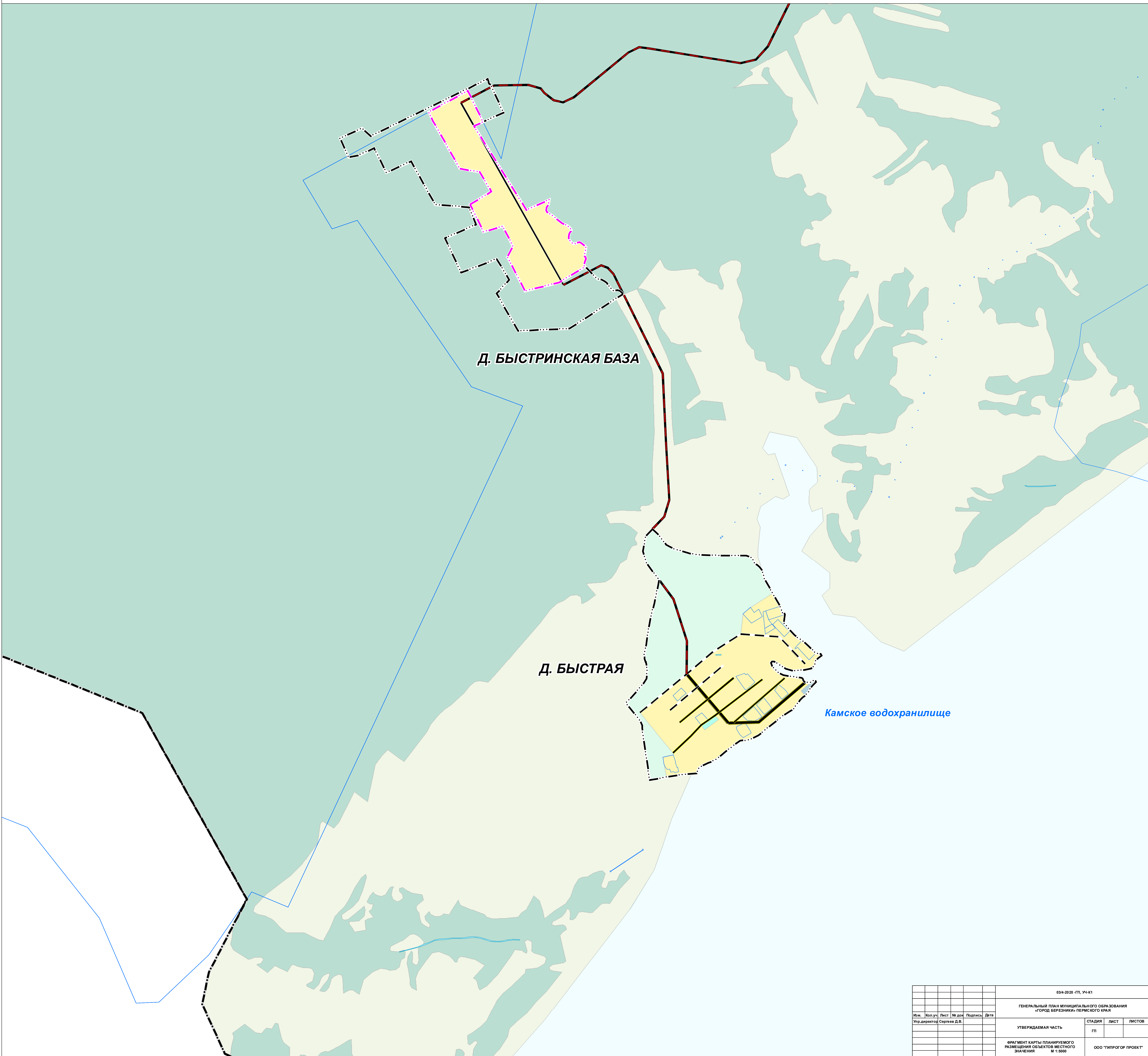


03/4-2020-ГП_УЧ-К1					
ГЕНЕРАЛЬНЫЙ ПЛАН МУНИЦИПАЛЬНОГО ОБРАЗОВАНИЯ «ГОРОД БЕРЕЗНИКИ» ПЕРМСКОГО КРАЯ					
Изм.	Кол.уч.	Лист	№ док.	Подпись	Дата
Утвержден: Сергеев Д.В.				СТАДИЯ	ЛИСТ
УТВЕРЖДАЕМАЯ ЧАСТЬ				ГП	ЛИСТОВ
ФРАГМЕНТ КАРТЫ ПЛАНИРУЕМОГО РАЗМЕЩЕНИЯ ОБЪЕКТОВ МЕСТНОГО ЗНАЧЕНИЯ М 1:5000				ООО «ТИПРОГ ПРОЕКТ»	



# ГЕНЕРАЛЬНЫЙ ПЛАН МУНИЦИПАЛЬНОГО ОБРАЗОВАНИЯ «ГОРОД БЕРЕЗНИКИ» ПЕРМСКОГО КРАЯ

ФРАГМЕНТ КАРТЫ ПЛАНИРУЕМОГО РАЗМЕЩЕНИЯ ОБЪЕКТОВ МЕСТНОГО ЗНАЧЕНИЯ М 1:5000

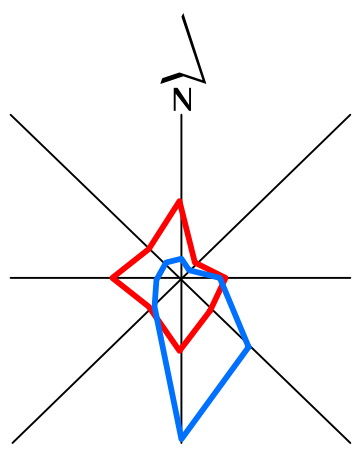


*Д. БЫСТРИНСКАЯ БАЗА*

*Д. БЫСТРАЯ*

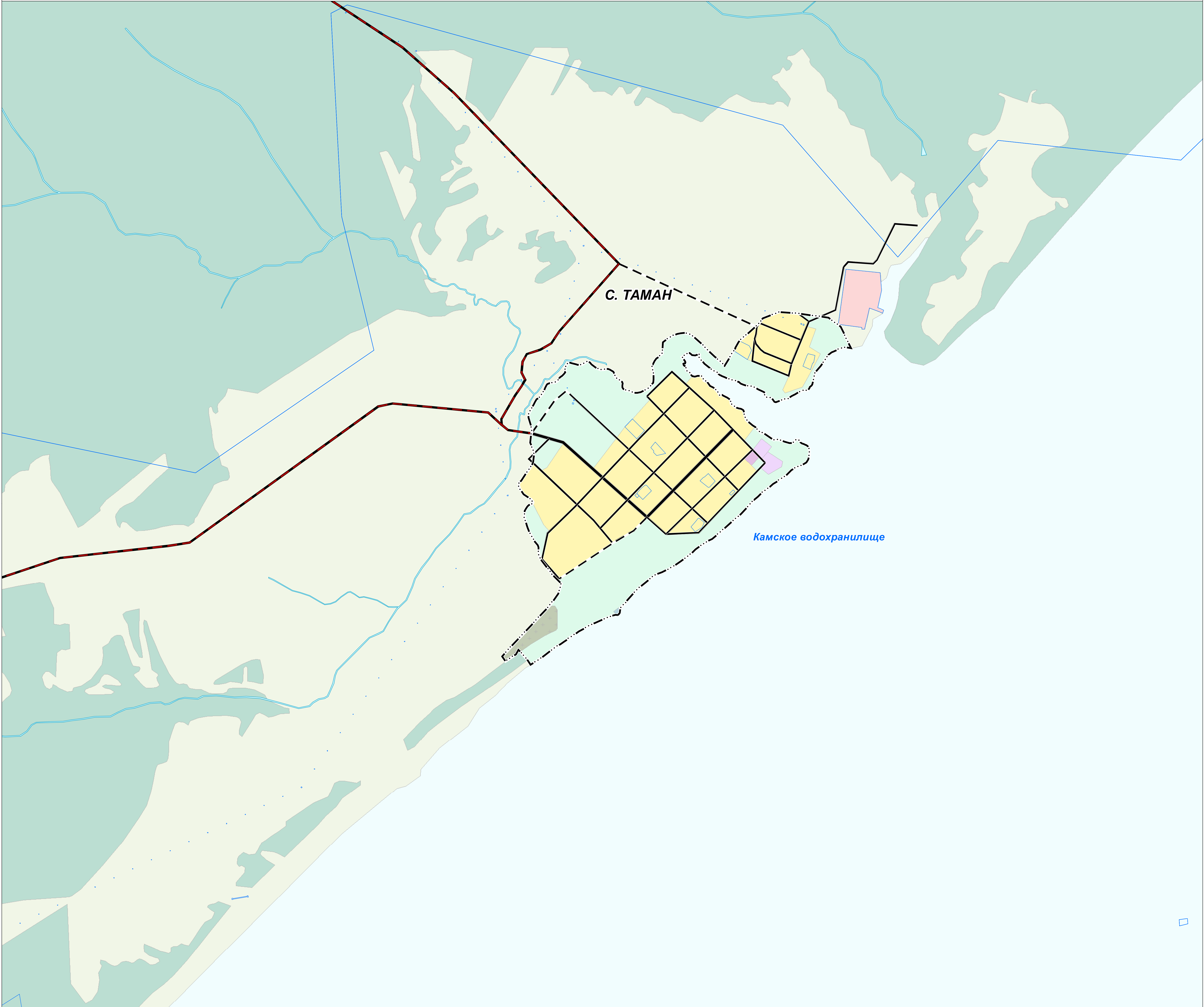
*Камское водохранилище*

03/4-2020_ГП_УЧ-К1				
ГЕНЕРАЛЬНЫЙ ПЛАН МУНИЦИПАЛЬНОГО ОБРАЗОВАНИЯ «ГОРОД БЕРЕЗНИКИ» ПЕРМСКОГО КРАЯ				
Изм.	Кол.уч.	Лист	№ док.	Подпись
Упр. директор	Сергеев Д.В.			
УТВЕРЖДАЕМАЯ ЧАСТЬ			СТADIЯ	ЛИСТ
			ГП	
ФРАГМЕНТ КАРТЫ ПЛАНИРУЕМОГО РАЗМЕЩЕНИЯ ОБЪЕКТОВ МЕСТНОГО ЗНАЧЕНИЯ М 1:5000			ООО «ТИПРОГ ПРОЕКТ»	

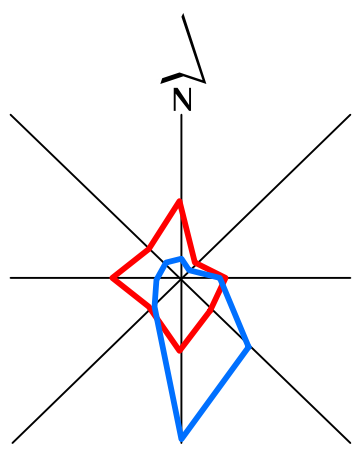


# ГЕНЕРАЛЬНЫЙ ПЛАН МУНИЦИПАЛЬНОГО ОБРАЗОВАНИЯ «ГОРОД БЕРЕЗНИКИ» ПЕРМСКОГО КРАЯ

## ФРАГМЕНТ КАРТЫ ПЛАНИРУЕМОГО РАЗМЕЩЕНИЯ ОБЪЕКТОВ МЕСТНОГО ЗНАЧЕНИЯ М 1:5000

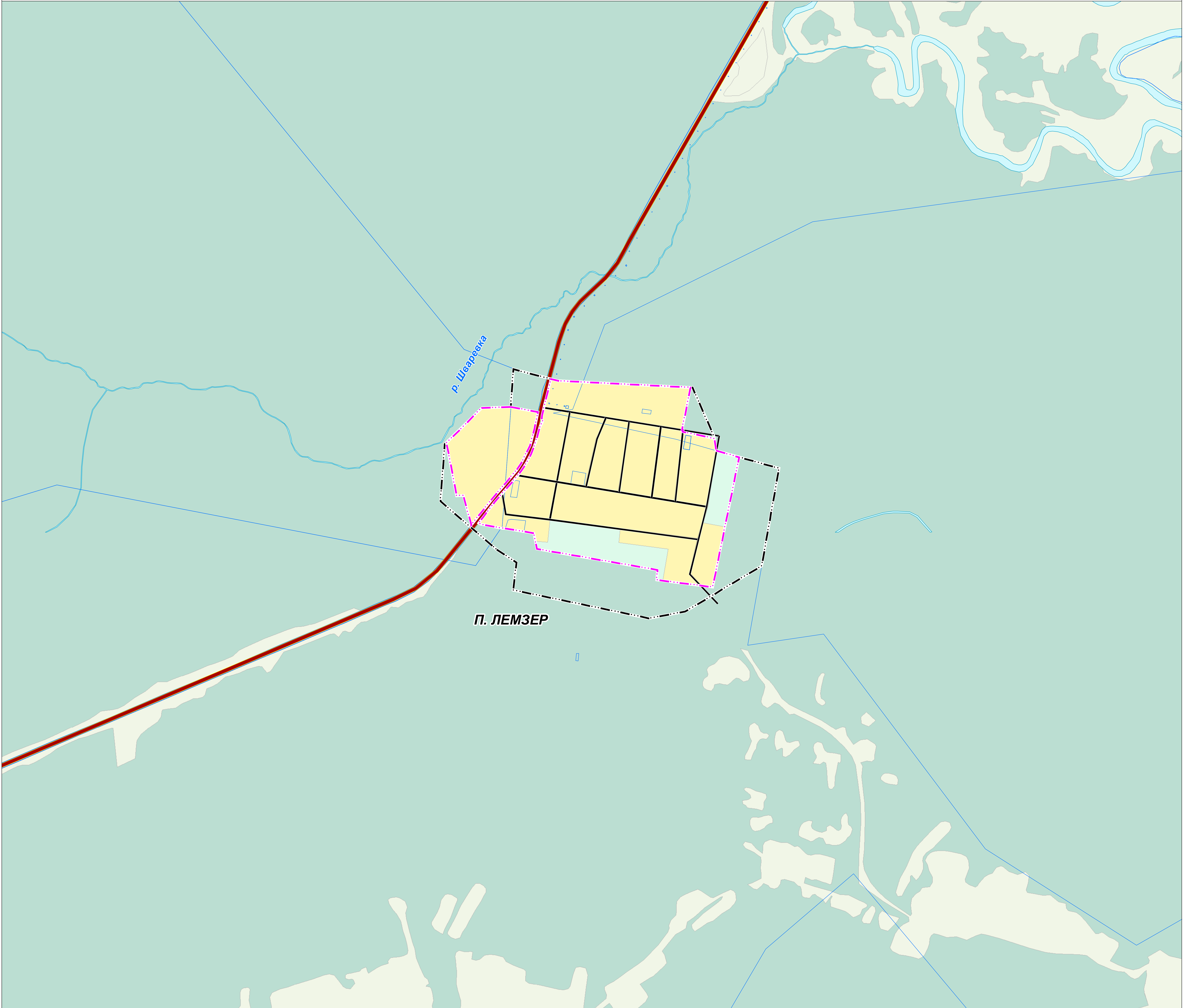


03/4-2020-ГП_УЧ-К1					
ГЕНЕРАЛЬНЫЙ ПЛАН МУНИЦИПАЛЬНОГО ОБРАЗОВАНИЯ «ГОРОД БЕРЕЗНИКИ» ПЕРМСКОГО КРАЯ					
Изм.	Кол.уч.	Лист	№ док.	Подпись	Дата
Утвержден Управляющим				Сергеев Д.В.	
УТВЕРЖДАЕМАЯ ЧАСТЬ				СТADIЯ	ЛИСТ
				ГП	1
ФРАГМЕНТ КАРТЫ ПЛАНИРУЕМОГО РАЗМЕЩЕНИЯ ОБЪЕКТОВ МЕСТНОГО ЗНАЧЕНИЯ М 1:5000				ООО «ТИПРОГ ПРОЕКТ»	

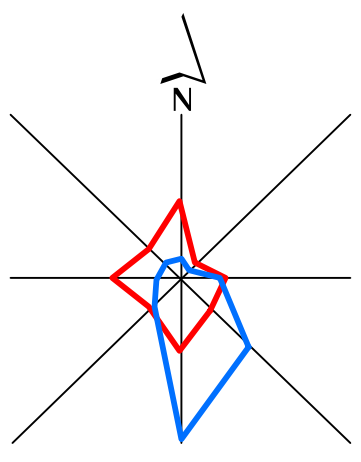


# ГЕНЕРАЛЬНЫЙ ПЛАН МУНИЦИПАЛЬНОГО ОБРАЗОВАНИЯ «ГОРОД БЕРЕЗНИКИ» ПЕРМСКОГО КРАЯ

## ФРАГМЕНТ КАРТЫ ПЛАНИРУЕМОГО РАЗМЕЩЕНИЯ ОБЪЕКТОВ МЕСТНОГО ЗНАЧЕНИЯ М 1:5000

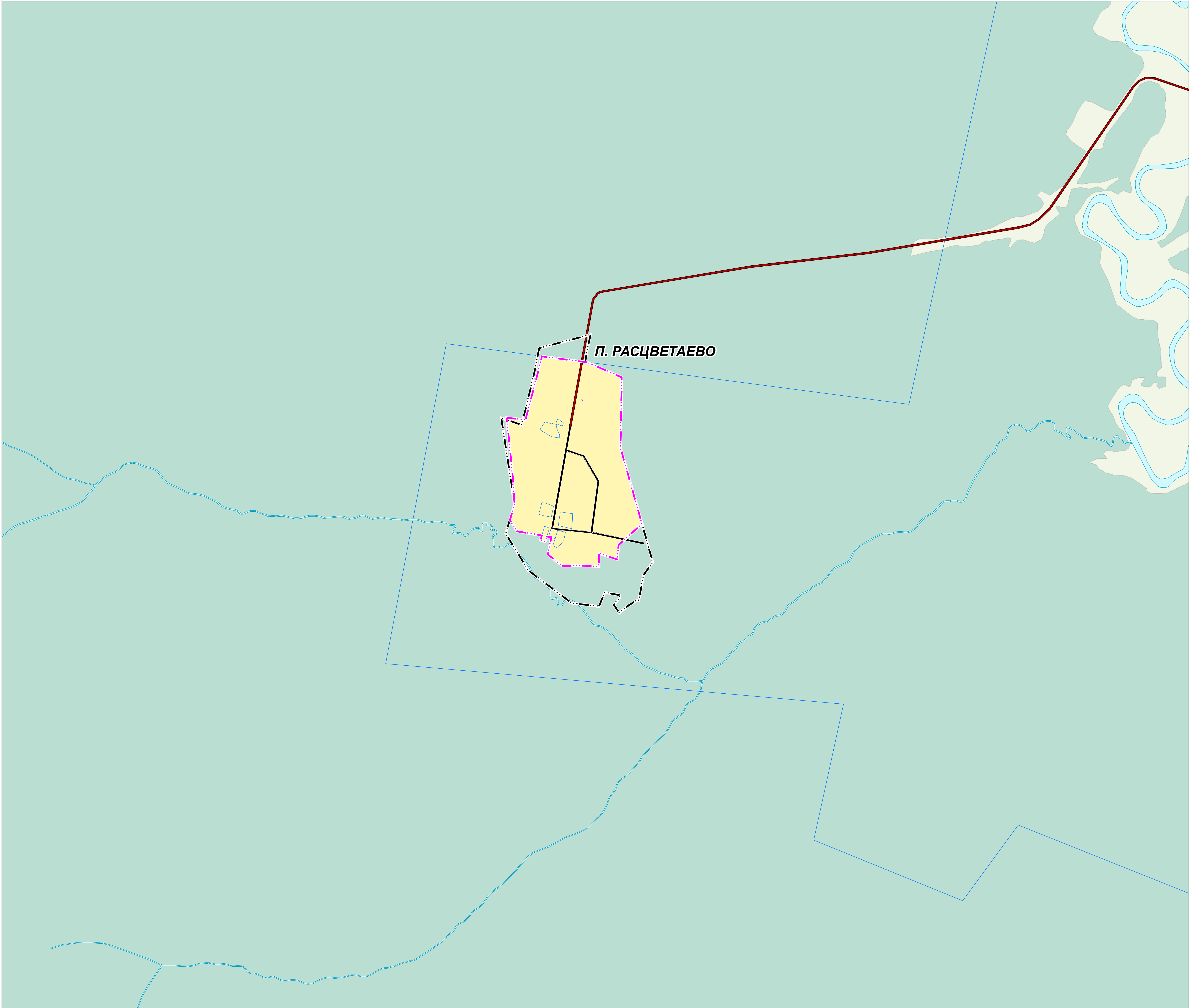


03/4-2020 - ГП, УЧ-К1					
ГЕНЕРАЛЬНЫЙ ПЛАН МУНИЦИПАЛЬНОГО ОБРАЗОВАНИЯ «ГОРОД БЕРЕЗНИКИ» ПЕРМСКОГО КРАЯ					
Изм.	Кол.уч.	Лист	№ док.	Подпись	Дата
				Ур. директор Сергей Д.В.	
УТВЕРЖДАЕМАЯ ЧАСТЬ				СТАДИЯ	ЛИСТ
				ГП	
ФРАГМЕНТ КАРТЫ ПЛАНИРУЕМОГО РАЗМЕЩЕНИЯ ОБЪЕКТОВ МЕСТНОГО ЗНАЧЕНИЯ М 1:5000				ООО «ТИПРОС ПРОЕКТ»	



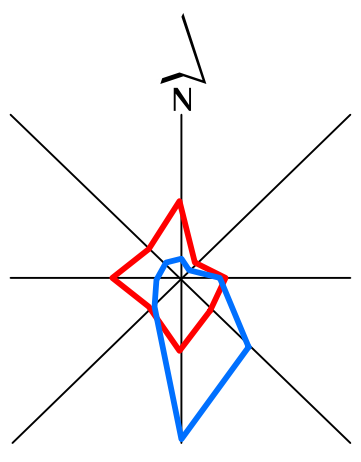
# ГЕНЕРАЛЬНЫЙ ПЛАН МУНИЦИПАЛЬНОГО ОБРАЗОВАНИЯ «ГОРОД БЕРЕЗНИКИ» ПЕРМСКОГО КРАЯ

## ФРАГМЕНТ КАРТЫ ПЛАНИРУЕМОГО РАЗМЕЩЕНИЯ ОБЪЕКТОВ МЕСТНОГО ЗНАЧЕНИЯ М 1:5000



**П. РАСЦВЕТАЕВО**

03/4-2020 - ГП, УЧ-К1					
ГЕНЕРАЛЬНЫЙ ПЛАН МУНИЦИПАЛЬНОГО ОБРАЗОВАНИЯ «ГОРОД БЕРЕЗНИКИ» ПЕРМСКОГО КРАЯ					
Изм.	Кол.уч.	Лист	№ док.	Подпись	Дата
Утверждаю: Сергей Д.В.				СТАДИЯ	ЛИСТ
УТВЕРЖДАЕМАЯ ЧАСТЬ				ГП	ЛИСТОВ
ФРАГМЕНТ КАРТЫ ПЛАНИРУЕМОГО РАЗМЕЩЕНИЯ ОБЪЕКТОВ МЕСТНОГО ЗНАЧЕНИЯ М 1:5000				ООО «ТИПРОС ПРОЕКТ»	



# ГЕНЕРАЛЬНЫЙ ПЛАН МУНИЦИПАЛЬНОГО ОБРАЗОВАНИЯ «ГОРОД БЕРЕЗНИКИ» ПЕРМСКОГО КРАЯ

## ФРАГМЕНТ КАРТЫ ПЛАНИРУЕМОГО РАЗМЕЩЕНИЯ ОБЪЕКТОВ МЕСТНОГО ЗНАЧЕНИЯ М 1:5000



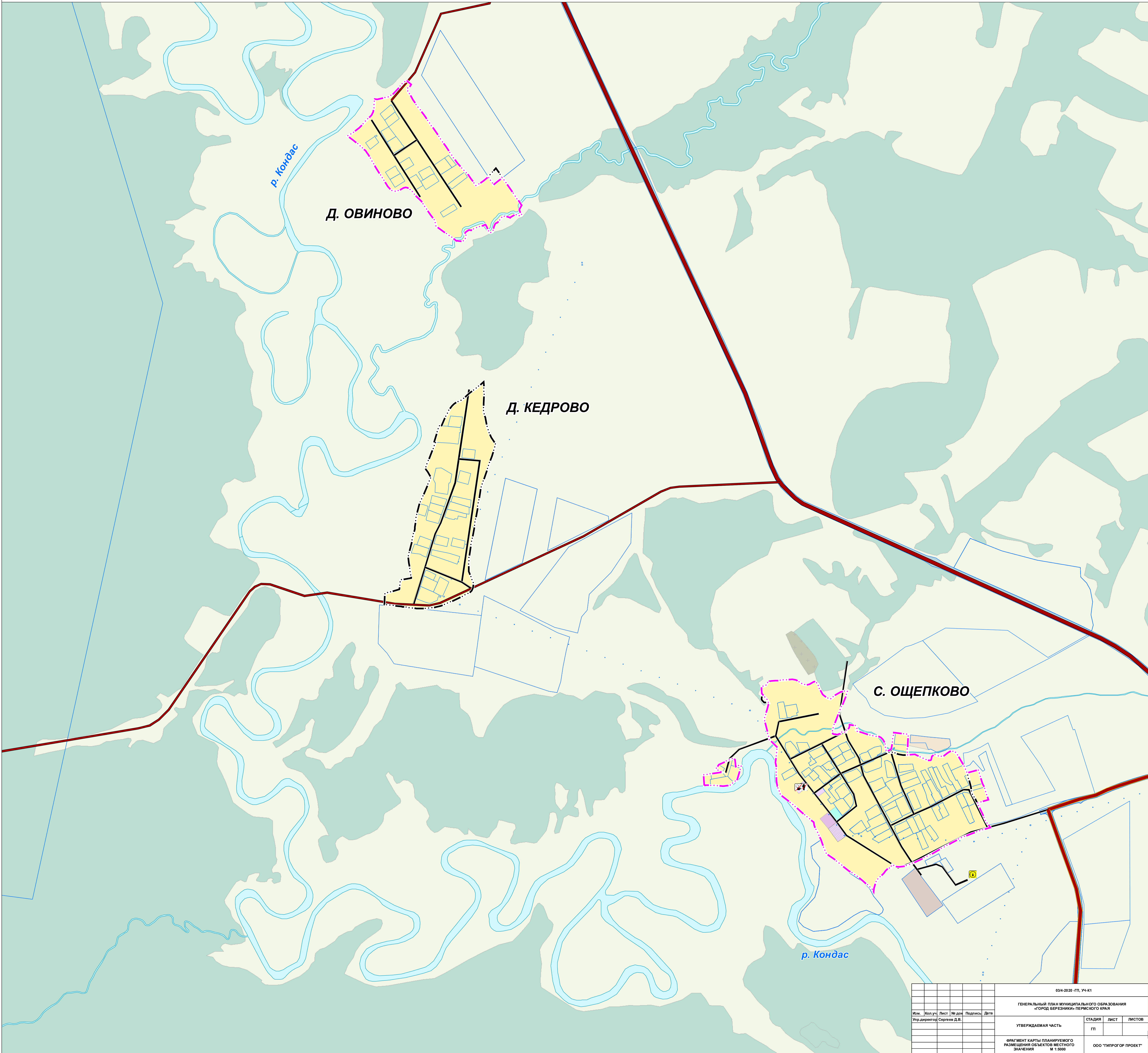
03/4-2020-ГП_УЧ-К1					
ГЕНЕРАЛЬНЫЙ ПЛАН МУНИЦИПАЛЬНОГО ОБРАЗОВАНИЯ «ГОРОД БЕРЕЗНИКИ» ПЕРМСКОГО КРАЯ					
Изм.	Кол.уч.	Лист	№ док.	Подпись	Дата
Утвержден: Сергей Д.В.				СТАДИЯ	ЛИСТ
УТВЕРЖДАЕМАЯ ЧАСТЬ				ГП	ЛИСТОВ
ФРАГМЕНТ КАРТЫ ПЛАНИРУЕМОГО РАЗМЕЩЕНИЯ ОБЪЕКТОВ МЕСТНОГО ЗНАЧЕНИЯ М 1:5000				ООО «ТИПРОС ПРОЕКТ»	



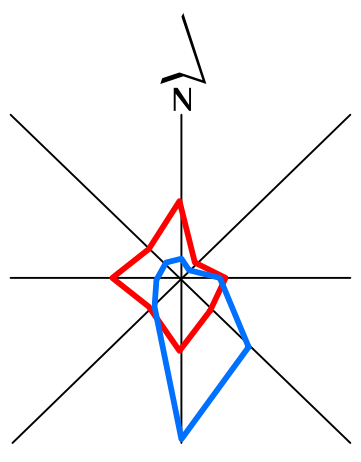


# ГЕНЕРАЛЬНЫЙ ПЛАН МУНИЦИПАЛЬНОГО ОБРАЗОВАНИЯ «ГОРОД БЕРЕЗНИКИ» ПЕРМСКОГО КРАЯ

## ФРАГМЕНТ КАРТЫ ПЛАНИРУЕМОГО РАЗМЕЩЕНИЯ ОБЪЕКТОВ МЕСТНОГО ЗНАЧЕНИЯ М 1:5000



					03/4-2020-ГП_УЧ-К1		
					ГЕНЕРАЛЬНЫЙ ПЛАН МУНИЦИПАЛЬНОГО ОБРАЗОВАНИЯ «ГОРОД БЕРЕЗНИКИ» ПЕРМСКОГО КРАЯ		
Изм.	Кол.уч.	Лист	№ док.	Подпись	Дата		
Упр.директор	Сергеев Д.В.					СТАДИЯ	ЛИСТ
						УТВЕРЖДАЮЩАЯ ЧАСТЬ	ЛИСТОВ
						ГП	
						ФРАГМЕНТ КАРТЫ ПЛАНИРУЕМОГО РАЗМЕЩЕНИЯ ОБЪЕКТОВ МЕСТНОГО ЗНАЧЕНИЯ М 1:5000	ООО «ТИПРОГ ПРОЕКТ»

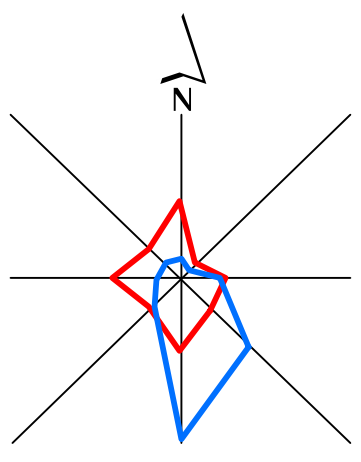


# ГЕНЕРАЛЬНЫЙ ПЛАН МУНИЦИПАЛЬНОГО ОБРАЗОВАНИЯ «ГОРОД БЕРЕЗНИКИ» ПЕРМСКОГО КРАЯ

## ФРАГМЕНТ КАРТЫ ПЛАНИРУЕМОГО РАЗМЕЩЕНИЯ ОБЪЕКТОВ МЕСТНОГО ЗНАЧЕНИЯ М 1:5000



						03/4-2020-ГП_УЧ-К1		
						ГЕНЕРАЛЬНЫЙ ПЛАН МУНИЦИПАЛЬНОГО ОБРАЗОВАНИЯ «ГОРОД БЕРЕЗНИКИ» ПЕРМСКОГО КРАЯ		
Изм.	Кол.уч.	Лист	№ док.	Подпись	Дата	СТАДИЯ		ЛИСТ
				Ур.директор Сергеев Д.В.		УТВЕРЖДАЕМАЯ ЧАСТЬ		ЛИСТОВ
						ГП		
						ФРАГМЕНТ КАРТЫ ПЛАНИРУЕМОГО РАЗМЕЩЕНИЯ ОБЪЕКТОВ МЕСТНОГО ЗНАЧЕНИЯ М 1:5000		ООО «ТИПРОГ ПРОЕКТ»

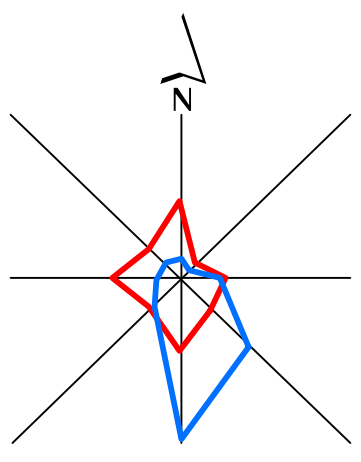


# ГЕНЕРАЛЬНЫЙ ПЛАН МУНИЦИПАЛЬНОГО ОБРАЗОВАНИЯ «ГОРОД БЕРЕЗНИКИ» ПЕРМСКОГО КРАЯ

## ФРАГМЕНТ КАРТЫ ПЛАНИРУЕМОГО РАЗМЕЩЕНИЯ ОБЪЕКТОВ МЕСТНОГО ЗНАЧЕНИЯ М 1:5000

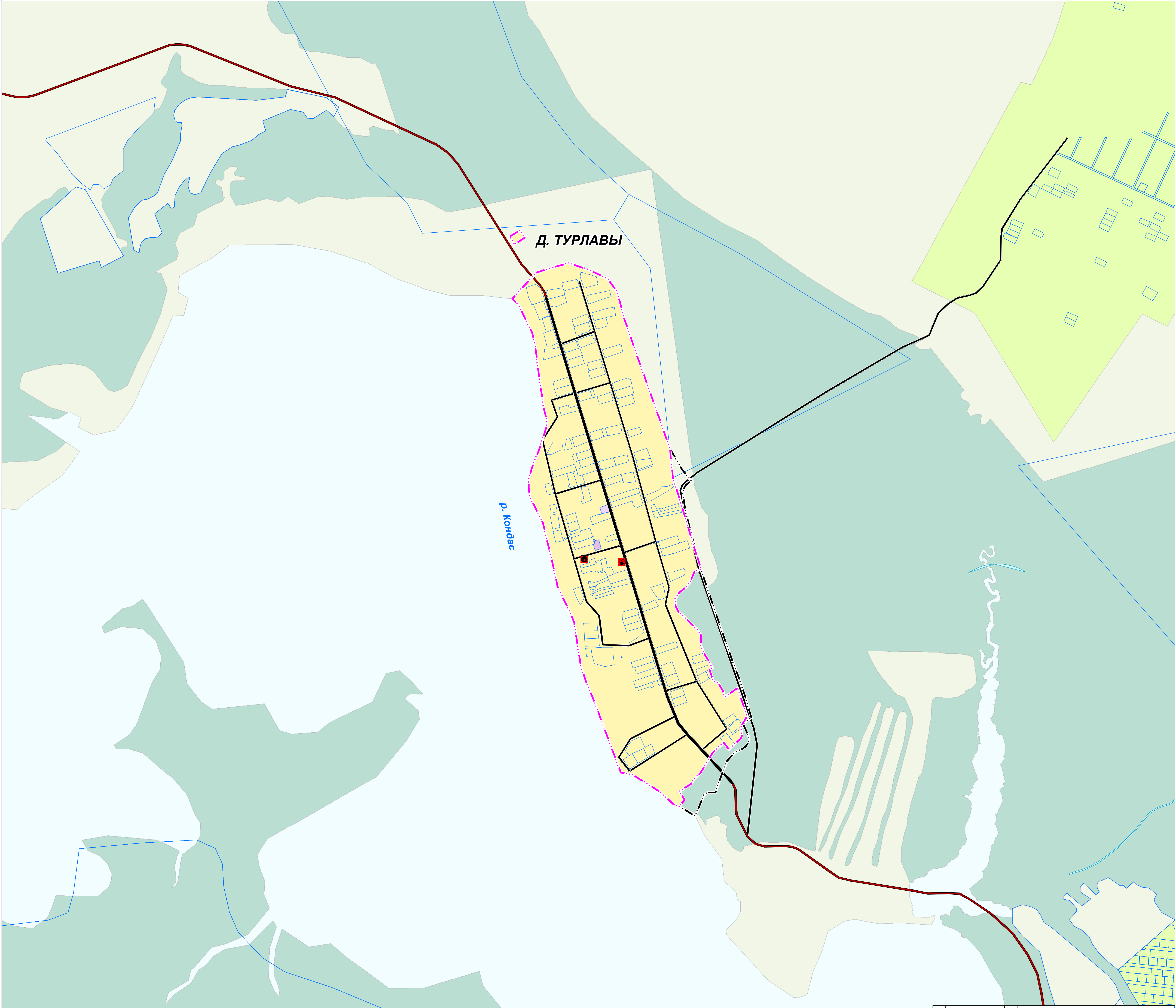


03/4-2020_ГП_УЧ-К1					
ГЕНЕРАЛЬНЫЙ ПЛАН МУНИЦИПАЛЬНОГО ОБРАЗОВАНИЯ «ГОРОД БЕРЕЗНИКИ» ПЕРМСКОГО КРАЯ					
Изм.	Кол.уч.	Лист	№ док.	Подпись	Дата
Упр.директор	Сергеев Д.В.				
УТВЕРЖДАЕМАЯ ЧАСТЬ				СТADIЯ	ЛИСТ
				ГП	1
ФРАГМЕНТ КАРТЫ ПЛАНИРУЕМОГО РАЗМЕЩЕНИЯ ОБЪЕКТОВ МЕСТНОГО ЗНАЧЕНИЯ М 1:5000				ООО «ТИПРОГ ПРОЕКТ»	



# ГЕНЕРАЛЬНЫЙ ПЛАН МУНИЦИПАЛЬНОГО ОБРАЗОВАНИЯ «ГОРОД БЕРЕЗНИКИ» ПЕРМСКОГО КРАЯ

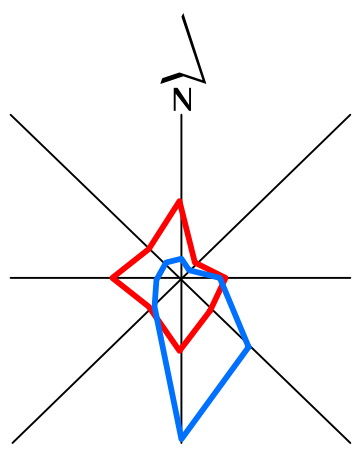
## ФРАГМЕНТ КАРТЫ ПЛАНИРУЕМОГО РАЗМЕЩЕНИЯ ОБЪЕКТОВ МЕСТНОГО ЗНАЧЕНИЯ М 1:5000



Д. ТУРЛАВЫ

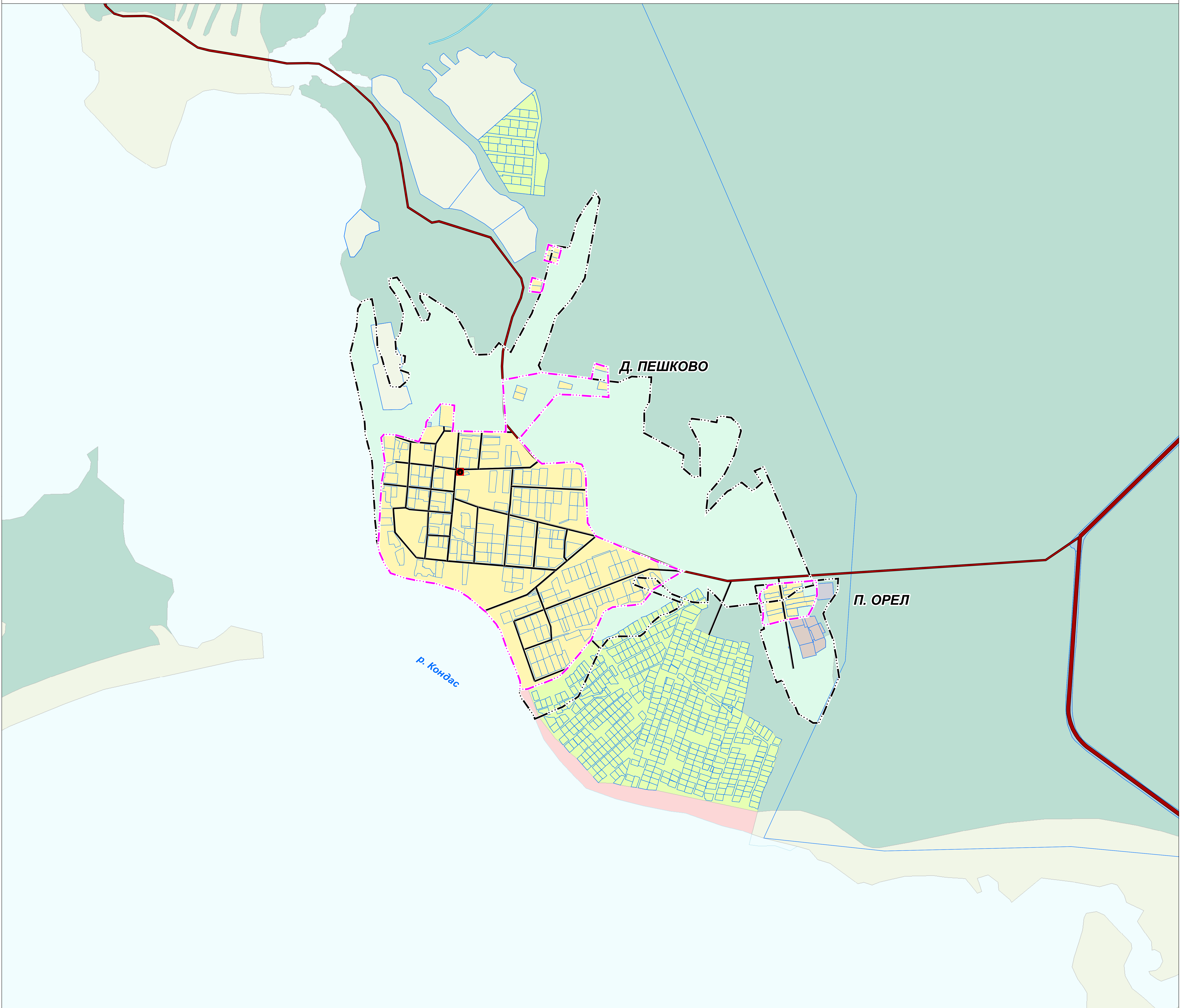
р. Кондас

03/4-2020-ГП_УЧ-К1					
ГЕНЕРАЛЬНЫЙ ПЛАН МУНИЦИПАЛЬНОГО ОБРАЗОВАНИЯ «ГОРОД БЕРЕЗНИКИ» ПЕРМСКОГО КРАЯ					
Изм.	Кол.уч.	Лист	№ док.	Подпись	Дата
Упр. директор	Сергеев Д.В.				
УТВЕРЖДАЕМАЯ ЧАСТЬ				СТADIЯ	ЛИСТ
				ГП	
ФРАГМЕНТ КАРТЫ ПЛАНИРУЕМОГО РАЗМЕЩЕНИЯ ОБЪЕКТОВ МЕСТНОГО ЗНАЧЕНИЯ М 1:5000				ООО «ТИПРОГ ПРОЕКТ»	

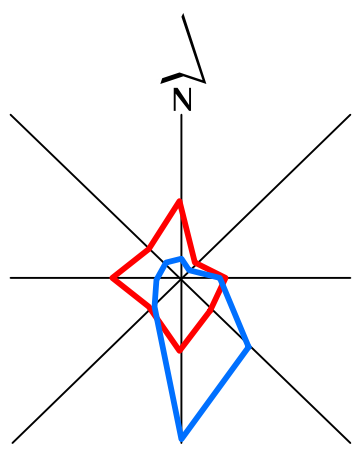


# ГЕНЕРАЛЬНЫЙ ПЛАН МУНИЦИПАЛЬНОГО ОБРАЗОВАНИЯ «ГОРОД БЕРЕЗНИКИ» ПЕРМСКОГО КРАЯ

## ФРАГМЕНТ КАРТЫ ПЛАНИРУЕМОГО РАЗМЕЩЕНИЯ ОБЪЕКТОВ МЕСТНОГО ЗНАЧЕНИЯ М 1:5000



03/4-2020-ГП_УЧ-К1					
ГЕНЕРАЛЬНЫЙ ПЛАН МУНИЦИПАЛЬНОГО ОБРАЗОВАНИЯ «ГОРОД БЕРЕЗНИКИ» ПЕРМСКОГО КРАЯ					
Изм.	Кол.уч.	Лист	№ док.	Подпись	Дата
				Ур. директор Сергей Д.В.	
УТВЕРЖДАЕМАЯ ЧАСТЬ				СТADIЯ	ЛИСТ
				ГП	
ФРАГМЕНТ КАРТЫ ПЛАНИРУЕМОГО РАЗМЕЩЕНИЯ ОБЪЕКТОВ МЕСТНОГО ЗНАЧЕНИЯ М 1:5000				ООО «ТИПРОГ ПРОЕКТ»	

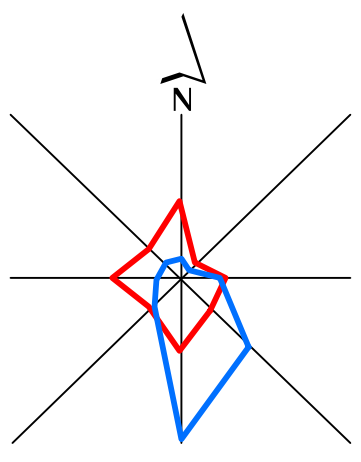


# ГЕНЕРАЛЬНЫЙ ПЛАН МУНИЦИПАЛЬНОГО ОБРАЗОВАНИЯ «ГОРОД БЕРЕЗНИКИ» ПЕРМСКОГО КРАЯ

## ФРАГМЕНТ КАРТЫ ПЛАНИРУЕМОГО РАЗМЕЩЕНИЯ ОБЪЕКТОВ МЕСТНОГО ЗНАЧЕНИЯ М 1:5000

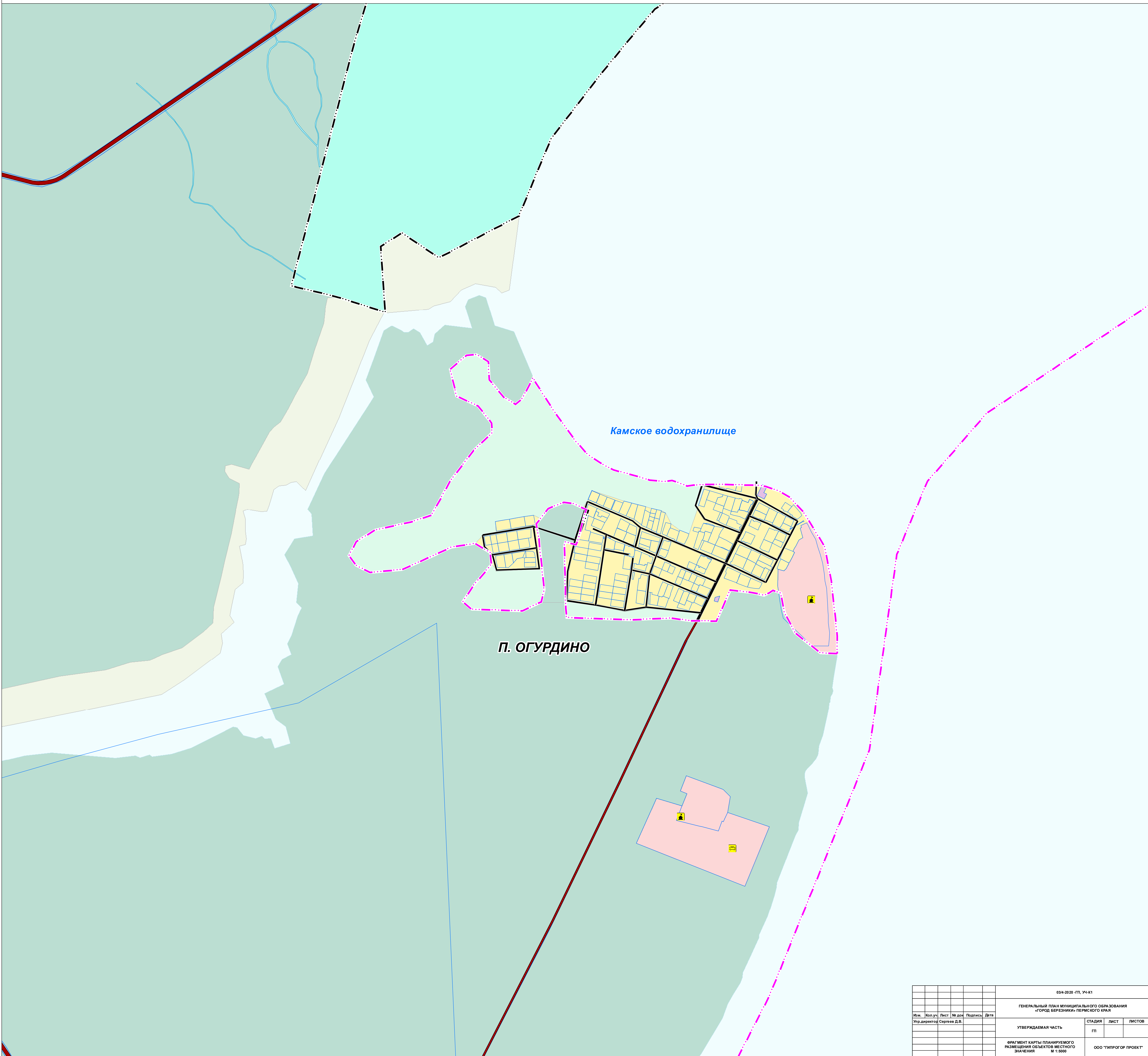


03/4-2020_ГП_УЧ-К1					
ГЕНЕРАЛЬНЫЙ ПЛАН МУНИЦИПАЛЬНОГО ОБРАЗОВАНИЯ «ГОРОД БЕРЕЗНИКИ» ПЕРМСКОГО КРАЯ					
Изм.	Кол.уч.	Лист	№ док.	Подпись	Дата
Упр.директор	Сергеев Д.В.				
УТВЕРЖДАЕМАЯ ЧАСТЬ				СТADIЯ	ЛИСТ
				ГП	
ФРАГМЕНТ КАРТЫ ПЛАНИРУЕМОГО РАЗМЕЩЕНИЯ ОБЪЕКТОВ МЕСТНОГО ЗНАЧЕНИЯ М 1:5000				ООО «ТИПРОС ПРОЕКТ»	

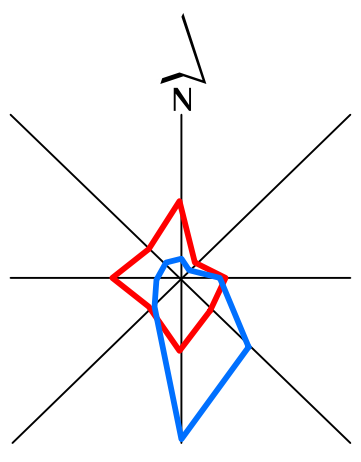


# ГЕНЕРАЛЬНЫЙ ПЛАН МУНИЦИПАЛЬНОГО ОБРАЗОВАНИЯ «ГОРОД БЕРЕЗНИКИ» ПЕРМСКОГО КРАЯ

## ФРАГМЕНТ КАРТЫ ПЛАНИРУЕМОГО РАЗМЕЩЕНИЯ ОБЪЕКТОВ МЕСТНОГО ЗНАЧЕНИЯ М 1:5000

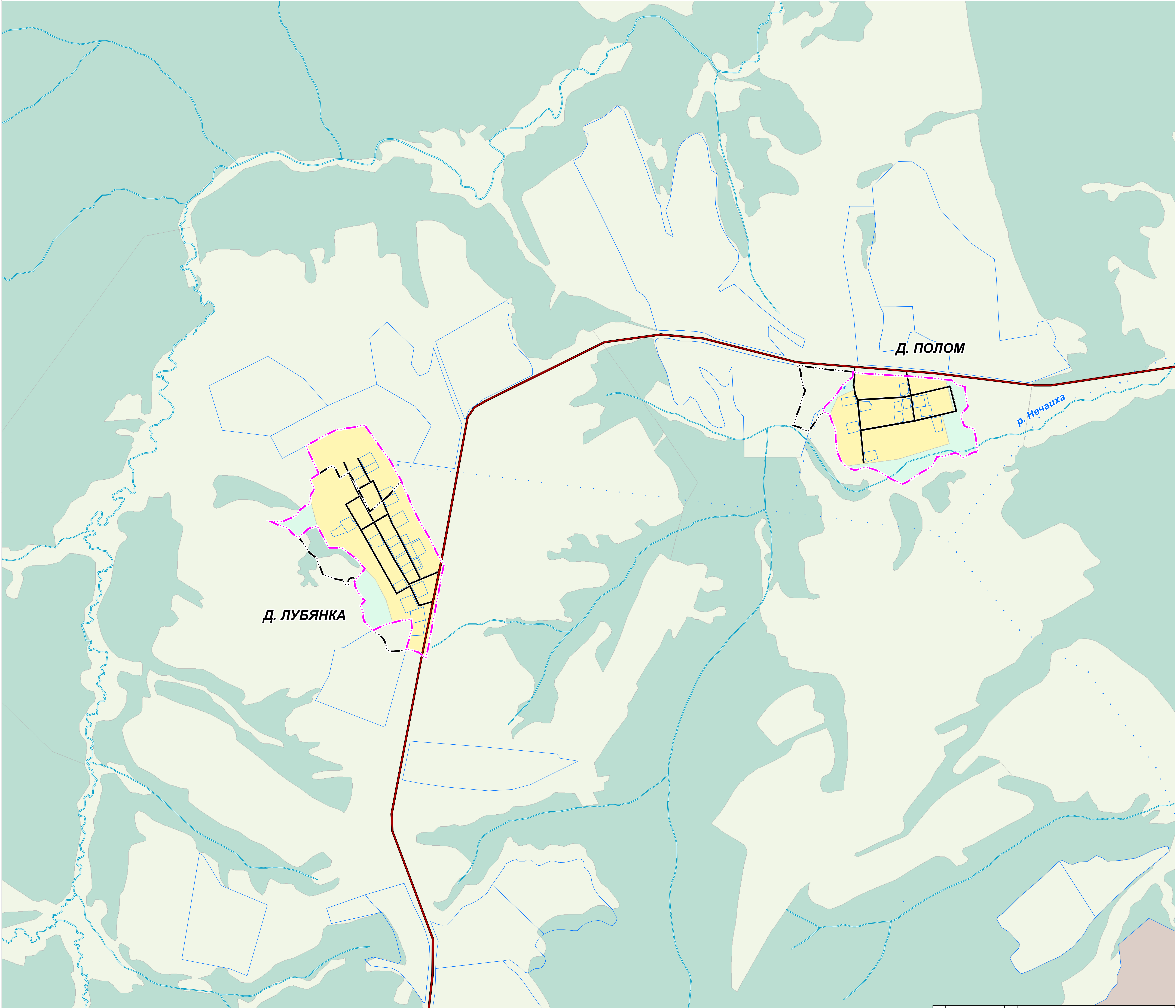


						03/4-2020-ГП_УЧ-К1		
						ГЕНЕРАЛЬНЫЙ ПЛАН МУНИЦИПАЛЬНОГО ОБРАЗОВАНИЯ «ГОРОД БЕРЕЗНИКИ» ПЕРМСКОГО КРАЯ		
Изм.	Кол.уч.	Лист	№ док.	Подпись	Дата	СТАДИЯ		ЛИСТ
						УТВЕРЖДАЕМАЯ ЧАСТЬ		ЛИСТОВ
Упр. директор	Сергеев Д.В.					ГП		
						ФРАГМЕНТ КАРТЫ ПЛАНИРУЕМОГО РАЗМЕЩЕНИЯ ОБЪЕКТОВ МЕСТНОГО ЗНАЧЕНИЯ М 1:5000		ООО «ТИПРОС ПРОЕКТ»



# ГЕНЕРАЛЬНЫЙ ПЛАН МУНИЦИПАЛЬНОГО ОБРАЗОВАНИЯ «ГОРОД БЕРЕЗНИКИ» ПЕРМСКОГО КРАЯ

## ФРАГМЕНТ КАРТЫ ПЛАНИРУЕМОГО РАЗМЕЩЕНИЯ ОБЪЕКТОВ МЕСТНОГО ЗНАЧЕНИЯ М 1:5000



Д. ЛУБЯНКА

Д. ПОЛОМ

р. Нечаиха

034-2020-ГП_УЧ-К1					
ГЕНЕРАЛЬНЫЙ ПЛАН МУНИЦИПАЛЬНОГО ОБРАЗОВАНИЯ «ГОРОД БЕРЕЗНИКИ» ПЕРМСКОГО КРАЯ					
Изм.	Кол.уч.	Лист	№ док.	Подпись	Дата
Упр.директор	Сергеев Д.В.				
УТВЕРЖДАЕМАЯ ЧАСТЬ				СТADIЯ	ЛИСТ
				ГП	
ФРАГМЕНТ КАРТЫ ПЛАНИРУЕМОГО РАЗМЕЩЕНИЯ ОБЪЕКТОВ МЕСТНОГО ЗНАЧЕНИЯ М 1:5000				ООО «ТИПРОГ ПРОЕКТ»	



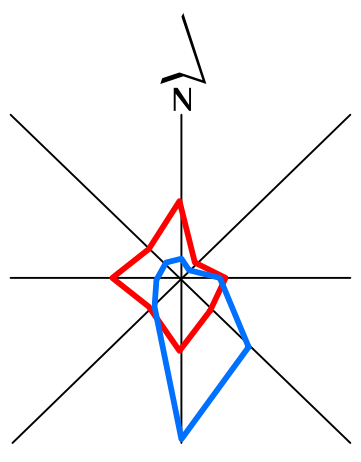


# ГЕНЕРАЛЬНЫЙ ПЛАН МУНИЦИПАЛЬНОГО ОБРАЗОВАНИЯ «ГОРОД БЕРЕЗНИКИ» ПЕРМСКОГО КРАЯ

ФРАГМЕНТ КАРТЫ ПЛАНИРУЕМОГО РАЗМЕЩЕНИЯ ОБЪЕКТОВ МЕСТНОГО ЗНАЧЕНИЯ М 1:5000

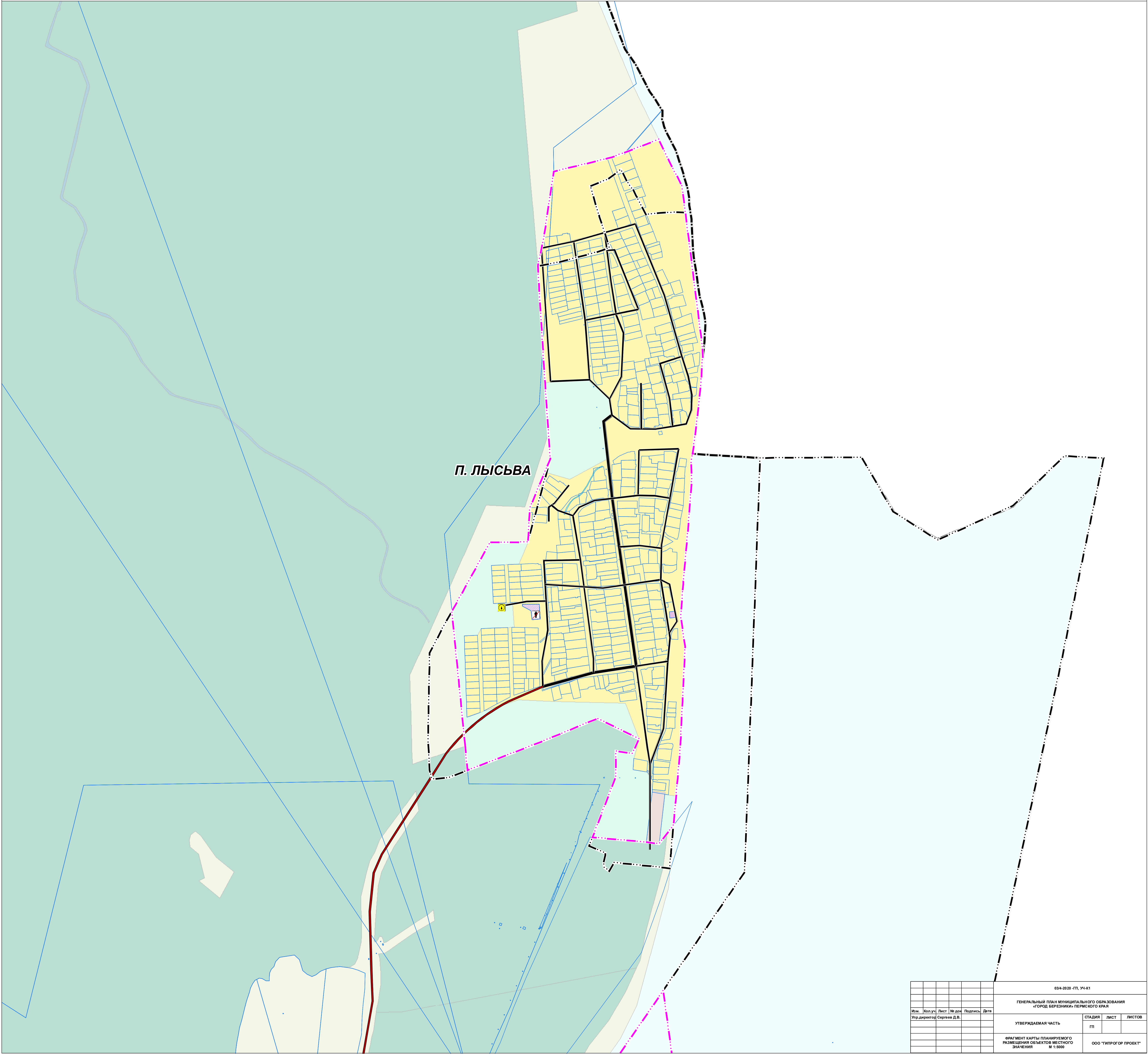


03/4-2020 - ГП, УЧ-К1					
ГЕНЕРАЛЬНЫЙ ПЛАН МУНИЦИПАЛЬНОГО ОБРАЗОВАНИЯ «ГОРОД БЕРЕЗНИКИ» ПЕРМСКОГО КРАЯ					
Изм.	Кол.уч.	Лист	№ док.	Подпись	Дата
				Упр. директор Сергей Д.В.	
УТВЕРЖДАЕМАЯ ЧАСТЬ				СТADIЯ	ЛИСТ
				ГП	
ФРАГМЕНТ КАРТЫ ПЛАНИРУЕМОГО РАЗМЕЩЕНИЯ ОБЪЕКТОВ МЕСТНОГО ЗНАЧЕНИЯ М 1:5000				ООО «ТИПРОГ ПРОЕКТ»	



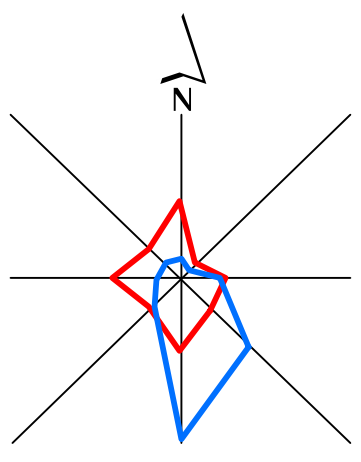
# ГЕНЕРАЛЬНЫЙ ПЛАН МУНИЦИПАЛЬНОГО ОБРАЗОВАНИЯ «ГОРОД БЕРЕЗНИКИ» ПЕРМСКОГО КРАЯ

## ФРАГМЕНТ КАРТЫ ПЛАНИРУЕМОГО РАЗМЕЩЕНИЯ ОБЪЕКТОВ МЕСТНОГО ЗНАЧЕНИЯ М 1:5000



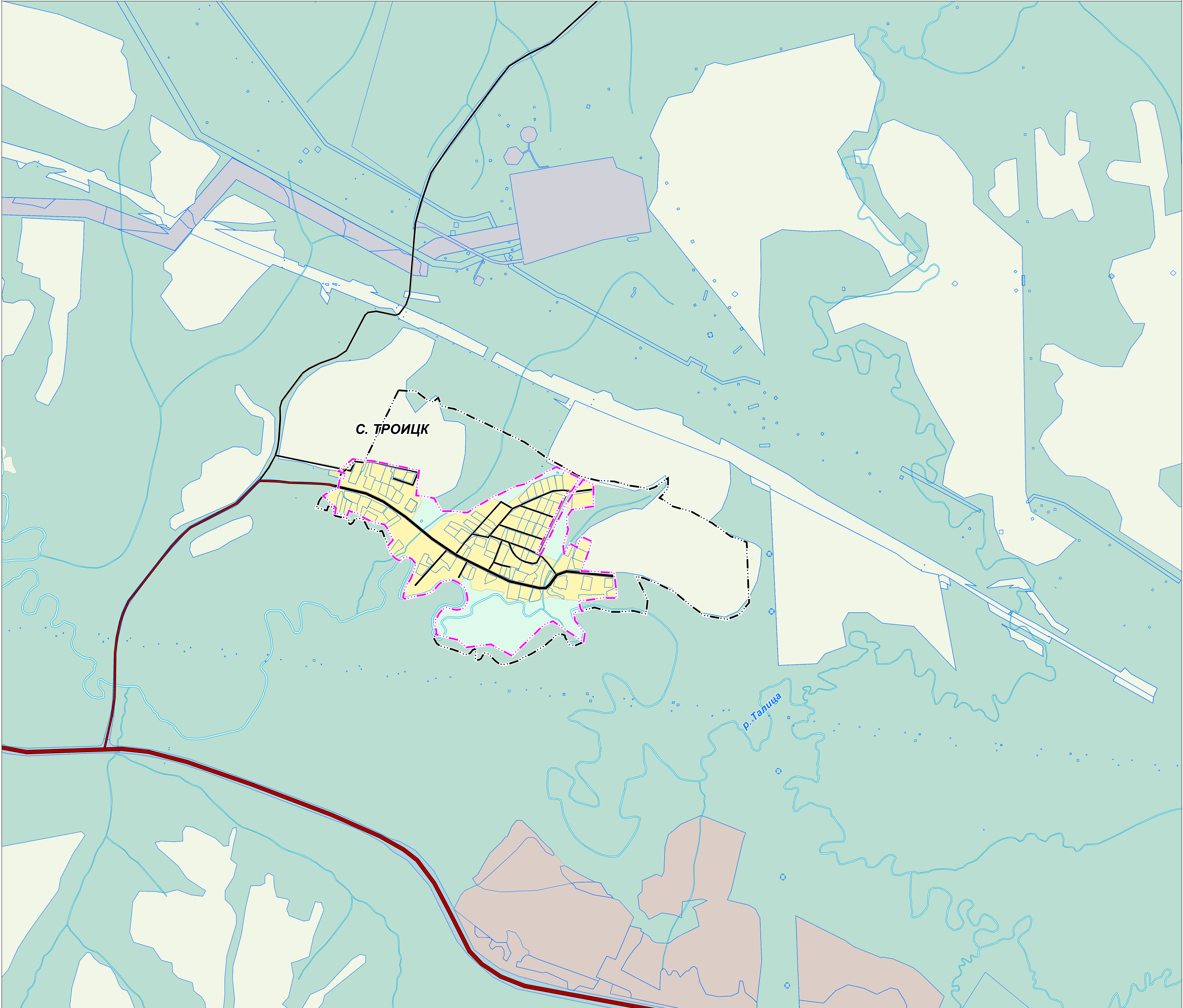
П. ЛЫСЬВА

03/4-2020-ГП_УЧ-К1					
ГЕНЕРАЛЬНЫЙ ПЛАН МУНИЦИПАЛЬНОГО ОБРАЗОВАНИЯ «ГОРОД БЕРЕЗНИКИ» ПЕРМСКОГО КРАЯ					
Изм.	Кол.уч.	Лист	№ док.	Подпись	Дата
Упр.директор	Сергеев Д.В.				
УТВЕРЖДАЕМАЯ ЧАСТЬ				СТADIЯ	ЛИСТ
				ГП	
ФРАГМЕНТ КАРТЫ ПЛАНИРУЕМОГО РАЗМЕЩЕНИЯ ОБЪЕКТОВ МЕСТНОГО ЗНАЧЕНИЯ М 1:5000				ООО «ТИПРОГ ПРОЕКТ»	



# ГЕНЕРАЛЬНЫЙ ПЛАН МУНИЦИПАЛЬНОГО ОБРАЗОВАНИЯ «ГОРОД БЕРЕЗНИКИ» ПЕРМСКОГО КРАЯ

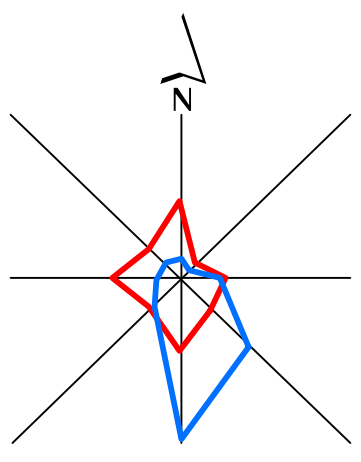
## ФРАГМЕНТ КАРТЫ ПЛАНИРУЕМОГО РАЗМЕЩЕНИЯ ОБЪЕКТОВ МЕСТНОГО ЗНАЧЕНИЯ М 1:5000



С. ТРОИЦК

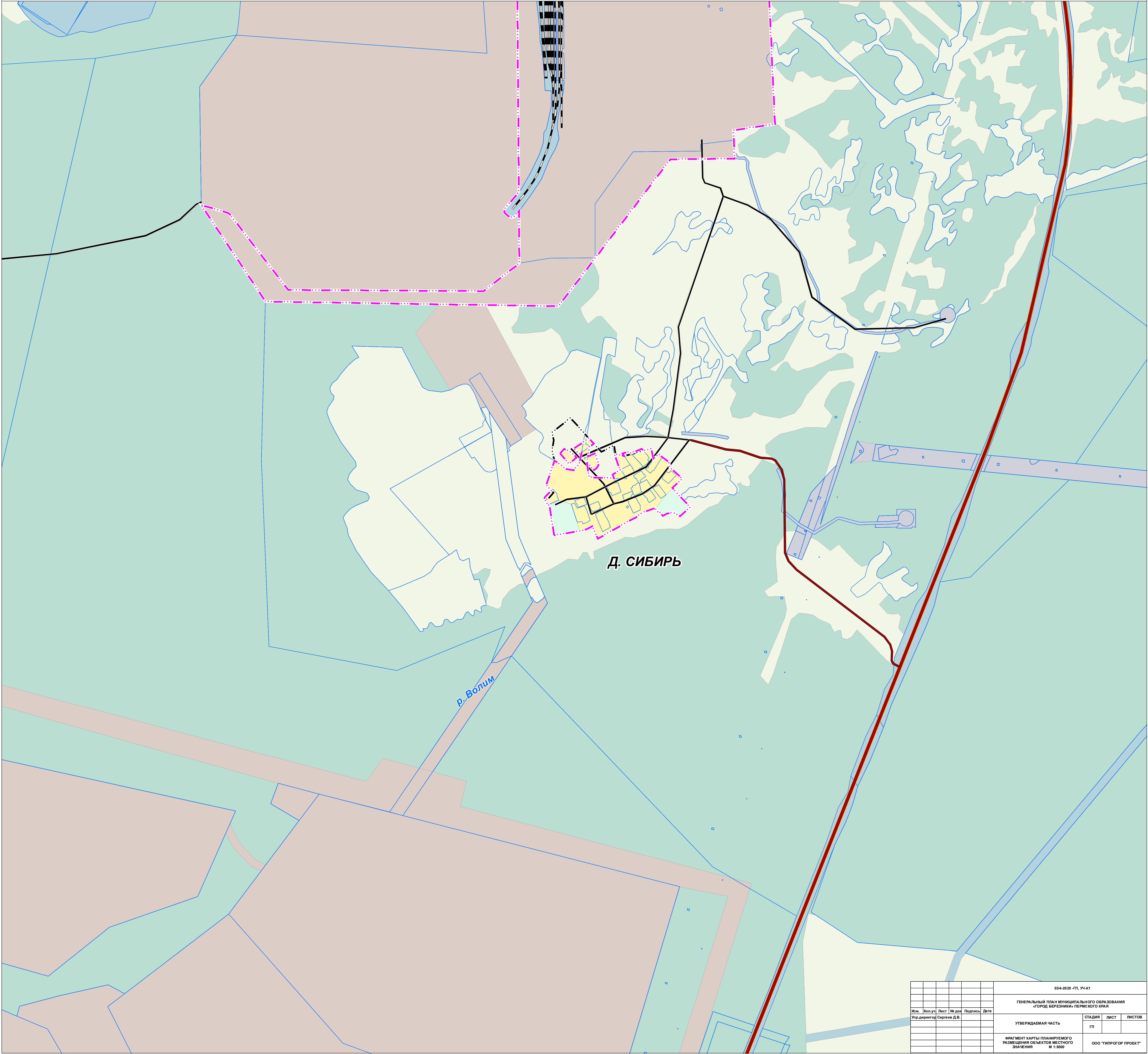
р. Талица

03/4-2020-ГП_УЧ-К1					
ГЕНЕРАЛЬНЫЙ ПЛАН МУНИЦИПАЛЬНОГО ОБРАЗОВАНИЯ «ГОРОД БЕРЕЗНИКИ» ПЕРМСКОГО КРАЯ					
Изм.	Кол.уч.	Лист	№ док.	Подпись	Дата
				Ур. директор Сергей Д.В.	
УТВЕРЖДАЕМАЯ ЧАСТЬ				СТАДИЯ	ЛИСТ
				ГП	1
ФРАГМЕНТ КАРТЫ ПЛАНИРУЕМОГО РАЗМЕЩЕНИЯ ОБЪЕКТОВ МЕСТНОГО ЗНАЧЕНИЯ М 1:5000				ООО «ТИПРОГ ПРОЕКТ»	



# ГЕНЕРАЛЬНЫЙ ПЛАН МУНИЦИПАЛЬНОГО ОБРАЗОВАНИЯ «ГОРОД БЕРЕЗНИКИ» ПЕРМСКОГО КРАЯ

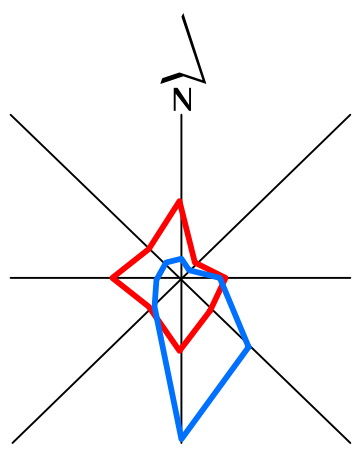
## ФРАГМЕНТ КАРТЫ ПЛАНИРУЕМОГО РАЗМЕЩЕНИЯ ОБЪЕКТОВ МЕСТНОГО ЗНАЧЕНИЯ М 1:5000



Д. СИБИРЬ

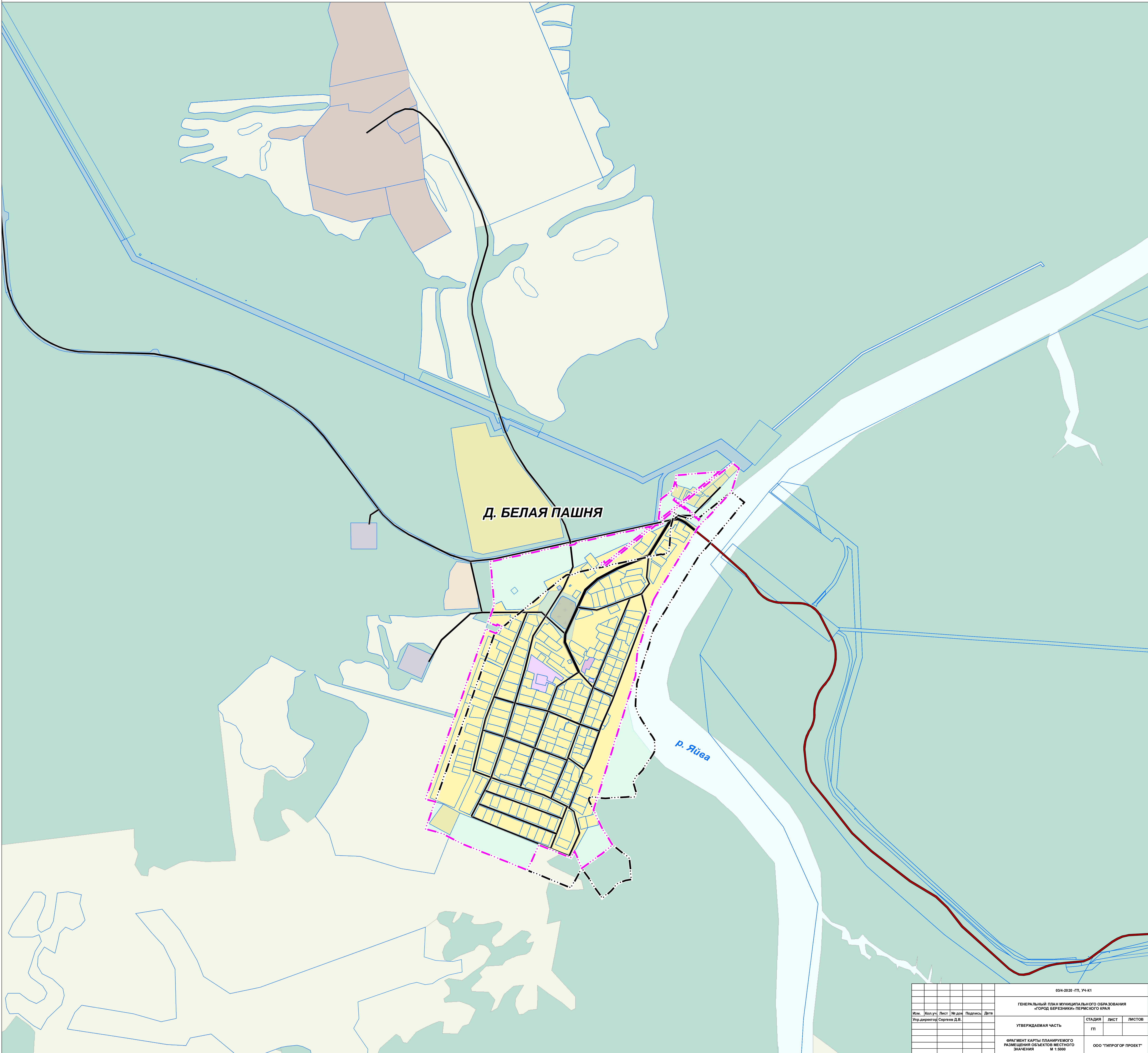
р. Волим

03/4-2020_ГП_УЧ-К1							
ГЕНЕРАЛЬНЫЙ ПЛАН МУНИЦИПАЛЬНОГО ОБРАЗОВАНИЯ «ГОРОД БЕРЕЗНИКИ» ПЕРМСКОГО КРАЯ							
Изм.	Кол.уч.	Лист	№ док.	Подпись	Дата		
				Удиректор Сергей Д.В.			
УТВЕРЖДАЕМАЯ ЧАСТЬ					СТADIЯ	ЛИСТ	ЛИСТОВ
					ГП		
ФРАГМЕНТ КАРТЫ ПЛАНИРУЕМОГО РАЗМЕЩЕНИЯ ОБЪЕКТОВ МЕСТНОГО ЗНАЧЕНИЯ М 1:5000					ООО «ТИПРОГ ПРОЕКТ»		



# ГЕНЕРАЛЬНЫЙ ПЛАН МУНИЦИПАЛЬНОГО ОБРАЗОВАНИЯ «ГОРОД БЕРЕЗНИКИ» ПЕРМСКОГО КРАЯ

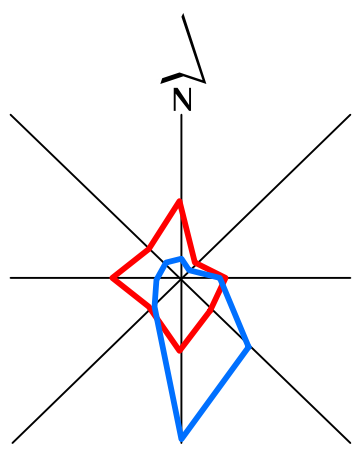
## ФРАГМЕНТ КАРТЫ ПЛАНИРУЕМОГО РАЗМЕЩЕНИЯ ОБЪЕКТОВ МЕСТНОГО ЗНАЧЕНИЯ М 1:5000



Д. БЕЛАЯ ПАШНЯ

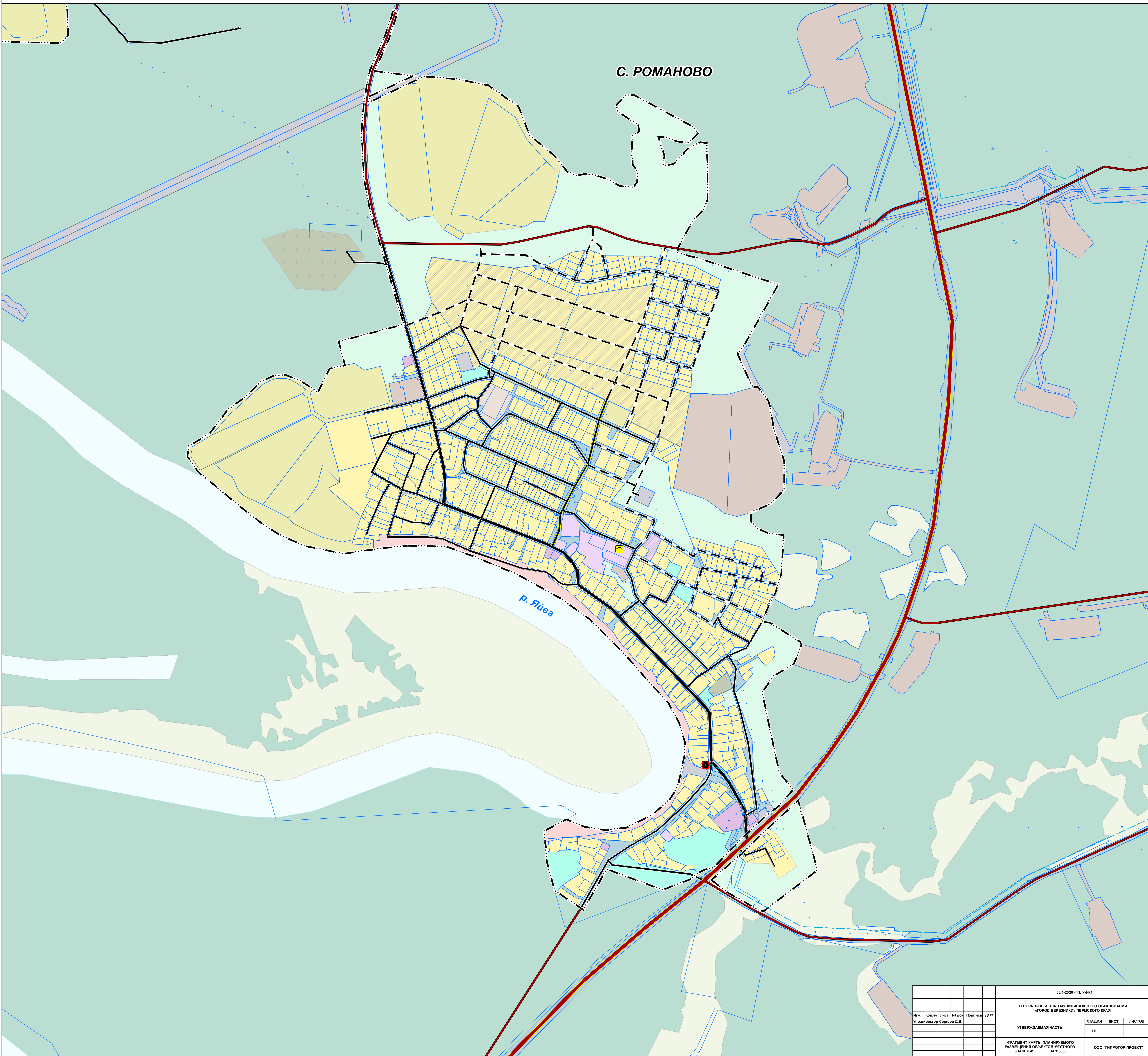
р. Юса

03/4-2020_ГП_УЧ-К1						
ГЕНЕРАЛЬНЫЙ ПЛАН МУНИЦИПАЛЬНОГО ОБРАЗОВАНИЯ «ГОРОД БЕРЕЗНИКИ» ПЕРМСКОГО КРАЯ						
Изм.	Кол.уч.	Лист	№ док.	Подпись	Дата	
Упр.директор	Сергеев Д.В.					
УТВЕРЖДАЕМАЯ ЧАСТЬ				СТADIЯ	ЛИСТ	ЛИСТОВ
				ГП		
ФРАГМЕНТ КАРТЫ ПЛАНИРУЕМОГО РАЗМЕЩЕНИЯ ОБЪЕКТОВ МЕСТНОГО ЗНАЧЕНИЯ М 1:5000				ООО «ТИПРОГ ПРОЕКТ»		

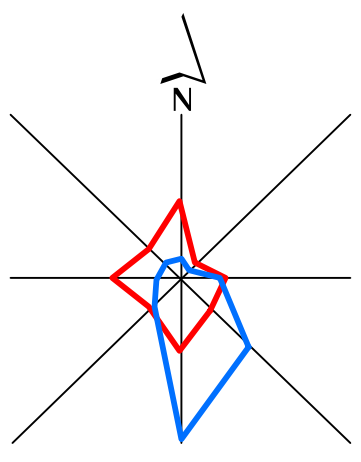


# ГЕНЕРАЛЬНЫЙ ПЛАН МУНИЦИПАЛЬНОГО ОБРАЗОВАНИЯ «ГОРОД БЕРЕЗНИКИ» ПЕРМСКОГО КРАЯ

## ФРАГМЕНТ КАРТЫ ПЛАНИРУЕМОГО РАЗМЕЩЕНИЯ ОБЪЕКТОВ МЕСТНОГО ЗНАЧЕНИЯ М 1:5000

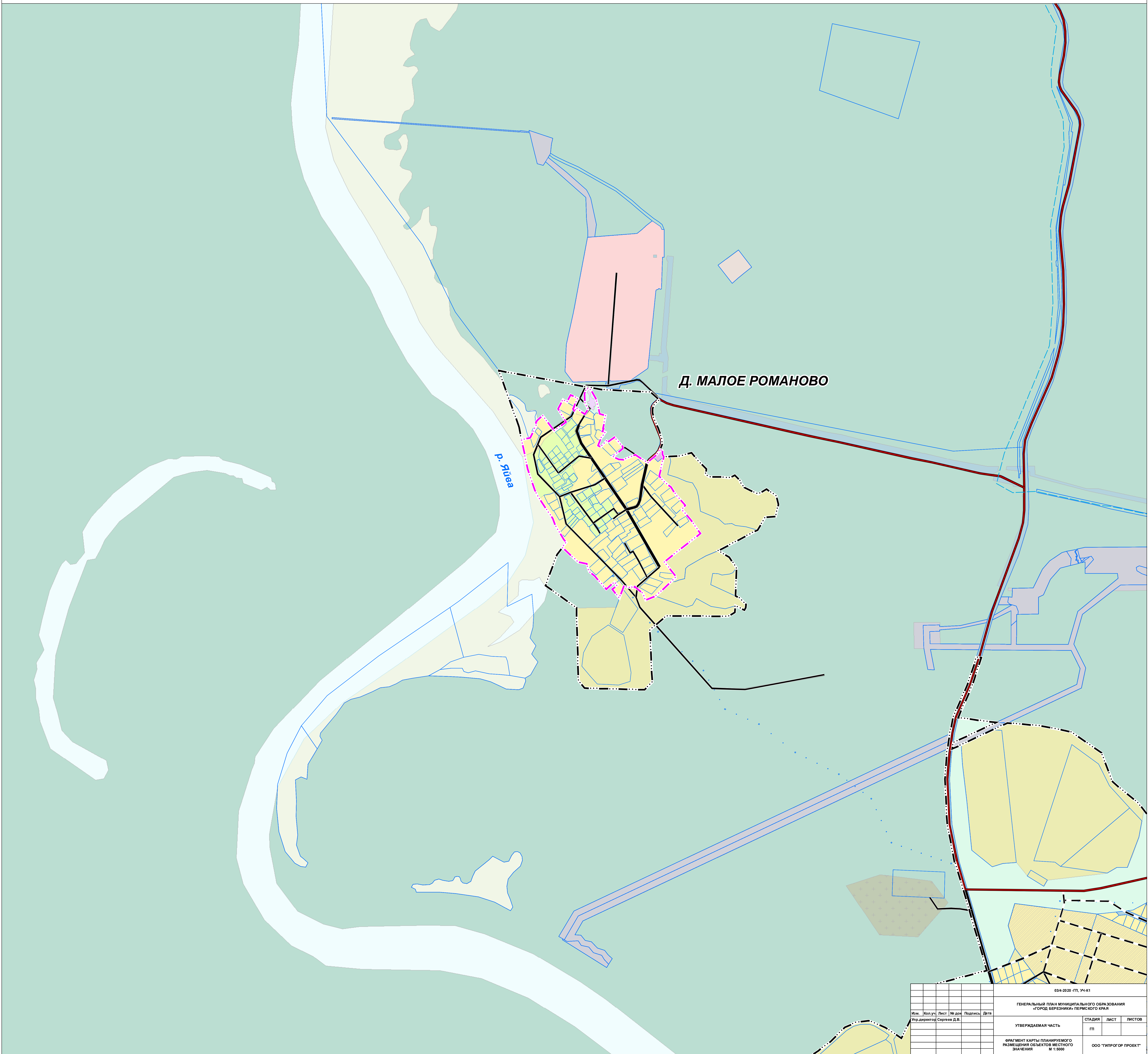


03/4-2020 - ГП, УЧ-К1					
ГЕНЕРАЛЬНЫЙ ПЛАН МУНИЦИПАЛЬНОГО ОБРАЗОВАНИЯ «ГОРОД БЕРЕЗНИКИ» ПЕРМСКОГО КРАЯ					
Изм.	Кол.уч.	Лист	№ док.	Подпись	Дата
				Ур. директор Сергей Д.В.	
УТВЕРЖДАЮЩАЯ ЧАСТЬ				СТADIЯ	ЛИСТ
				ГП	
ФРАГМЕНТ КАРТЫ ПЛАНИРУЕМОГО РАЗМЕЩЕНИЯ ОБЪЕКТОВ МЕСТНОГО ЗНАЧЕНИЯ М 1:5000				ООО «ТИПРОГ ПРОЕКТ»	

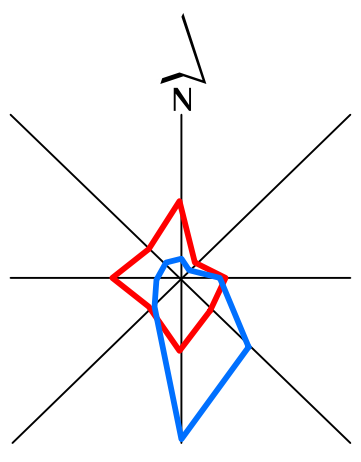


# ГЕНЕРАЛЬНЫЙ ПЛАН МУНИЦИПАЛЬНОГО ОБРАЗОВАНИЯ «ГОРОД БЕРЕЗНИКИ» ПЕРМСКОГО КРАЯ

## ФРАГМЕНТ КАРТЫ ПЛАНИРУЕМОГО РАЗМЕЩЕНИЯ ОБЪЕКТОВ МЕСТНОГО ЗНАЧЕНИЯ М 1:5000

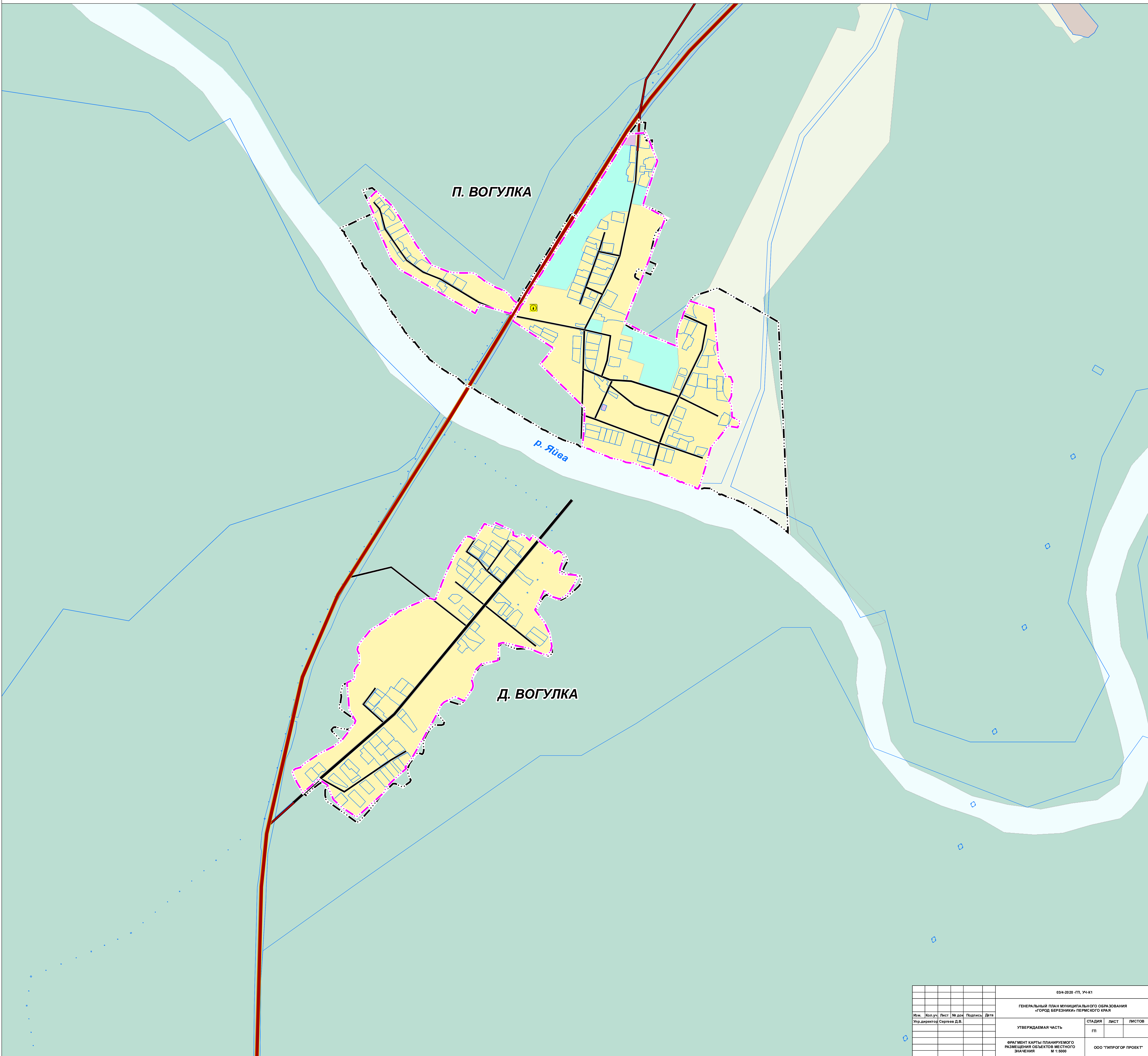


03/4-2020_ГП_УЧ-К1				
ГЕНЕРАЛЬНЫЙ ПЛАН МУНИЦИПАЛЬНОГО ОБРАЗОВАНИЯ «ГОРОД БЕРЕЗНИКИ» ПЕРМСКОГО КРАЯ				
Изм.	Кол.уч.	Лист	№ док.	Подпись
Утв. директором Сергеев Д.В.				
СТАДИЯ			ЛИСТ	ЛИСТОВ
УТВЕРЖДАЕМАЯ ЧАСТЬ			ГП	
ФРАГМЕНТ КАРТЫ ПЛАНИРУЕМОГО РАЗМЕЩЕНИЯ ОБЪЕКТОВ МЕСТНОГО ЗНАЧЕНИЯ М 1:5000			ООО «ТИПРОС ПРОЕКТ»	



# ГЕНЕРАЛЬНЫЙ ПЛАН МУНИЦИПАЛЬНОГО ОБРАЗОВАНИЯ «ГОРОД БЕРЕЗНИКИ» ПЕРМСКОГО КРАЯ

## ФРАГМЕНТ КАРТЫ ПЛАНИРУЕМОГО РАЗМЕЩЕНИЯ ОБЪЕКТОВ МЕСТНОГО ЗНАЧЕНИЯ М 1:5000



03/4-2020-ГП_УЧ-К1					
ГЕНЕРАЛЬНЫЙ ПЛАН МУНИЦИПАЛЬНОГО ОБРАЗОВАНИЯ «ГОРОД БЕРЕЗНИКИ» ПЕРМСКОГО КРАЯ					
Изм.	Кол.уч.	Лист	№ док.	Подпись	Дата
Упр.директор	Сергеев Д.В.				
УТВЕРЖДАЕМАЯ ЧАСТЬ				СТADIЯ	ЛИСТ
				ГП	
ФРАГМЕНТ КАРТЫ ПЛАНИРУЕМОГО РАЗМЕЩЕНИЯ ОБЪЕКТОВ МЕСТНОГО ЗНАЧЕНИЯ М 1:5000				ООО «ТИПРОГ ПРОЕКТ»	





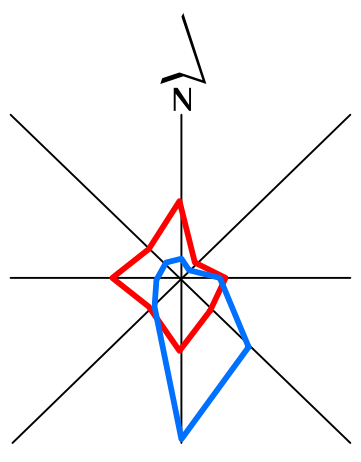
# ГЕНЕРАЛЬНЫЙ ПЛАН МУНИЦИПАЛЬНОГО ОБРАЗОВАНИЯ «ГОРОД БЕРЕЗНИКИ» ПЕРМСКОГО КРАЯ

## ФРАГМЕНТ КАРТЫ ПЛАНИРУЕМОГО РАЗМЕЩЕНИЯ ОБЪЕКТОВ МЕСТНОГО ЗНАЧЕНИЯ М 1:5000

*П. СОЛНЕЧНЫЙ*

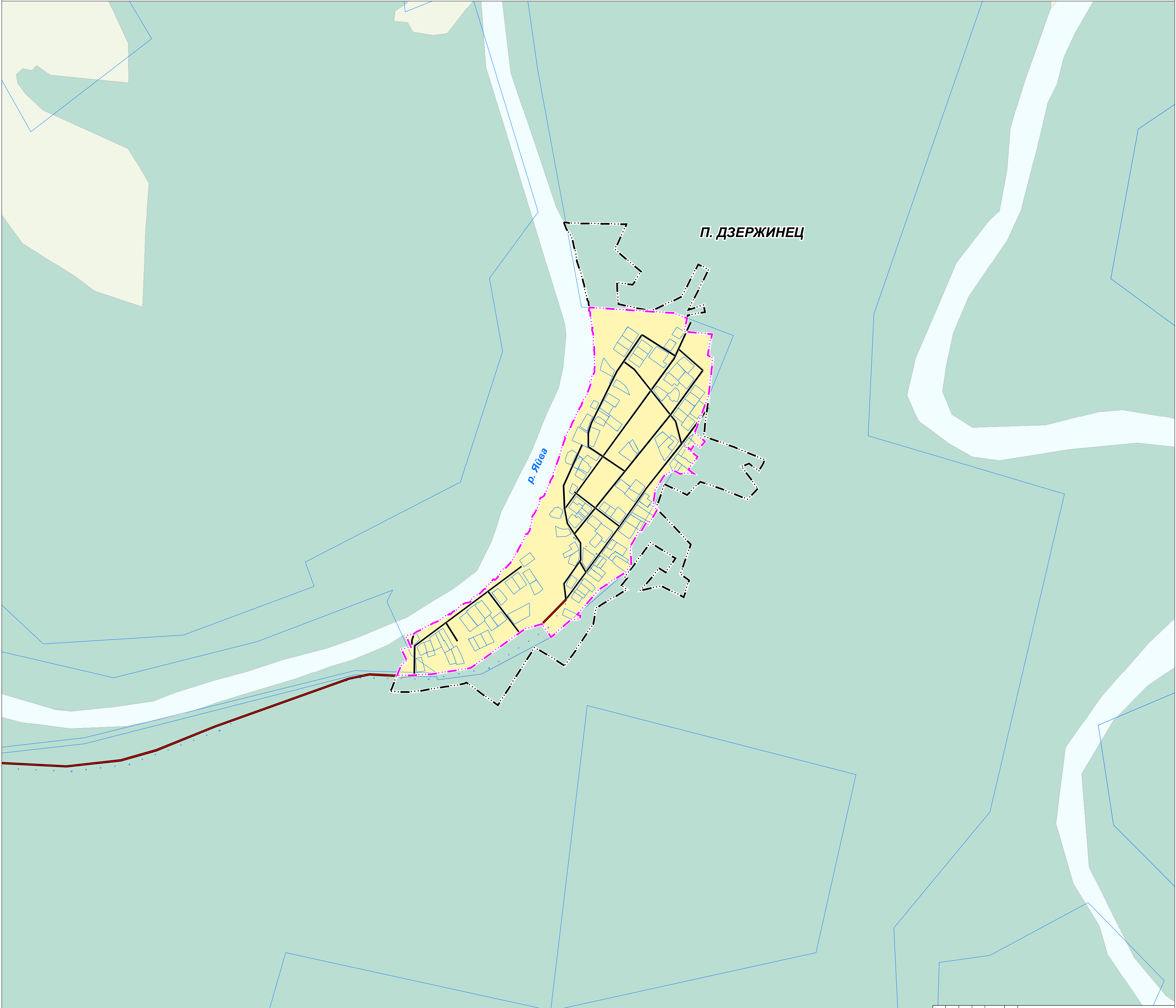


03/4-2020-ГП_УЧ-К1							
ГЕНЕРАЛЬНЫЙ ПЛАН МУНИЦИПАЛЬНОГО ОБРАЗОВАНИЯ «ГОРОД БЕРЕЗНИКИ» ПЕРМСКОГО КРАЯ							
Изм.	Кол.уч.	Лист	№ док.	Подпись	Дата		
				Ур.директор Сергей Д.В.			
УТВЕРЖДАЕМАЯ ЧАСТЬ					СТADIЯ	ЛИСТ	ЛИСТОВ
					ГП		
ФРАГМЕНТ КАРТЫ ПЛАНИРУЕМОГО РАЗМЕЩЕНИЯ ОБЪЕКТОВ МЕСТНОГО ЗНАЧЕНИЯ М 1:5000					ООО «ТИПРОГ ПРОЕКТ»		

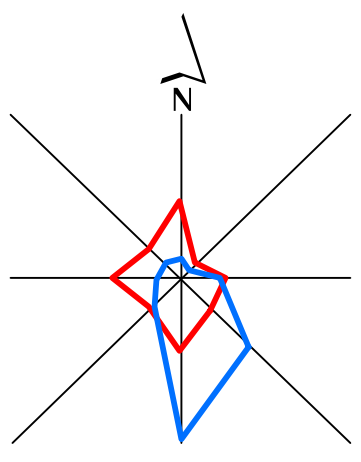


# ГЕНЕРАЛЬНЫЙ ПЛАН МУНИЦИПАЛЬНОГО ОБРАЗОВАНИЯ «ГОРОД БЕРЕЗНИКИ» ПЕРМСКОГО КРАЯ

## ФРАГМЕНТ КАРТЫ ПЛАНИРУЕМОГО РАЗМЕЩЕНИЯ ОБЪЕКТОВ МЕСТНОГО ЗНАЧЕНИЯ М 1:5000



					03/4-2020-ГП_УЧ-К1		
					ГЕНЕРАЛЬНЫЙ ПЛАН МУНИЦИПАЛЬНОГО ОБРАЗОВАНИЯ «ГОРОД БЕРЕЗНИКИ» ПЕРМСКОГО КРАЯ		
Изм.	Кол.уч.	Лист	№ док.	Подпись	Дата		
Упр.директор	Сергеев Д.В.					СТADIЯ	ЛИСТ
						УТВЕРЖДАЕМАЯ ЧАСТЬ	
						ГП	
						ФРАГМЕНТ КАРТЫ ПЛАНИРУЕМОГО РАЗМЕЩЕНИЯ ОБЪЕКТОВ МЕСТНОГО ЗНАЧЕНИЯ М 1:5000	
						ООО «ТИПРОГ ПРОЕКТ»	

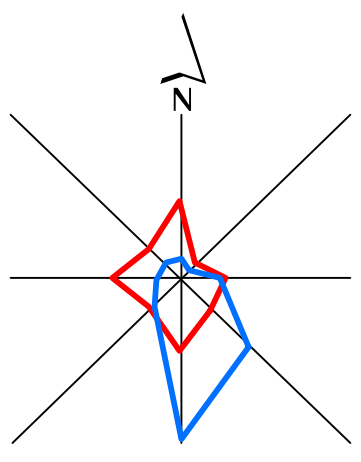


# ГЕНЕРАЛЬНЫЙ ПЛАН МУНИЦИПАЛЬНОГО ОБРАЗОВАНИЯ «ГОРОД БЕРЕЗНИКИ» ПЕРМСКОГО КРАЯ

## ФРАГМЕНТ КАРТЫ ПЛАНИРУЕМОГО РАЗМЕЩЕНИЯ ОБЪЕКТОВ МЕСТНОГО ЗНАЧЕНИЯ М 1:5000

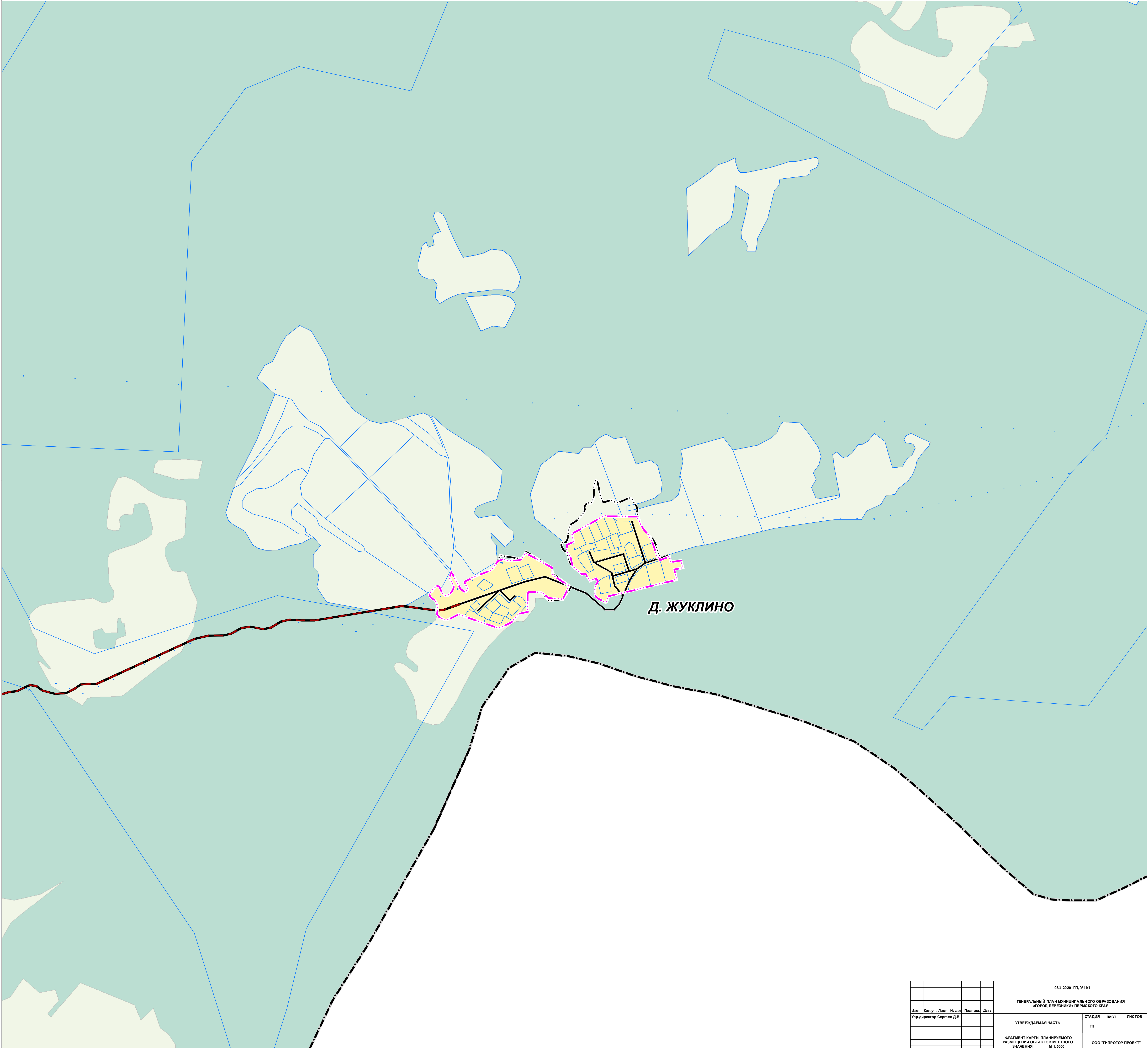


					03/4-2020_ГП_УЧ-К1			
					ГЕНЕРАЛЬНЫЙ ПЛАН МУНИЦИПАЛЬНОГО ОБРАЗОВАНИЯ «ГОРОД БЕРЕЗНИКИ» ПЕРМСКОГО КРАЯ			
Изм.	Кол.уч.	Лист	№ док.	Подпись	Дата	СТАДИЯ	ЛИСТ	ЛИСТОВ
Упр.директор	Сергеев Д.В.					УТВЕРЖДАЕМАЯ ЧАСТЬ	ГП	
					ФРАГМЕНТ КАРТЫ ПЛАНИРУЕМОГО РАЗМЕЩЕНИЯ ОБЪЕКТОВ МЕСТНОГО ЗНАЧЕНИЯ М 1:5000			
					ООО «ТИПРОС ПРОЕКТ»			



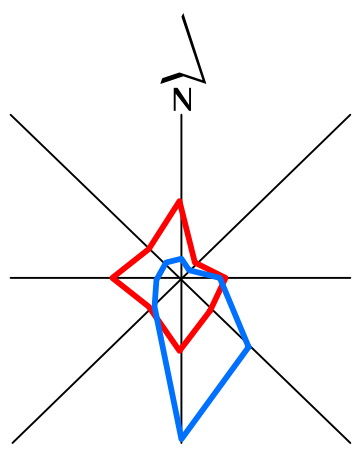
# ГЕНЕРАЛЬНЫЙ ПЛАН МУНИЦИПАЛЬНОГО ОБРАЗОВАНИЯ «ГОРОД БЕРЕЗНИКИ» ПЕРМСКОГО КРАЯ

## ФРАГМЕНТ КАРТЫ ПЛАНИРУЕМОГО РАЗМЕЩЕНИЯ ОБЪЕКТОВ МЕСТНОГО ЗНАЧЕНИЯ М 1:5000



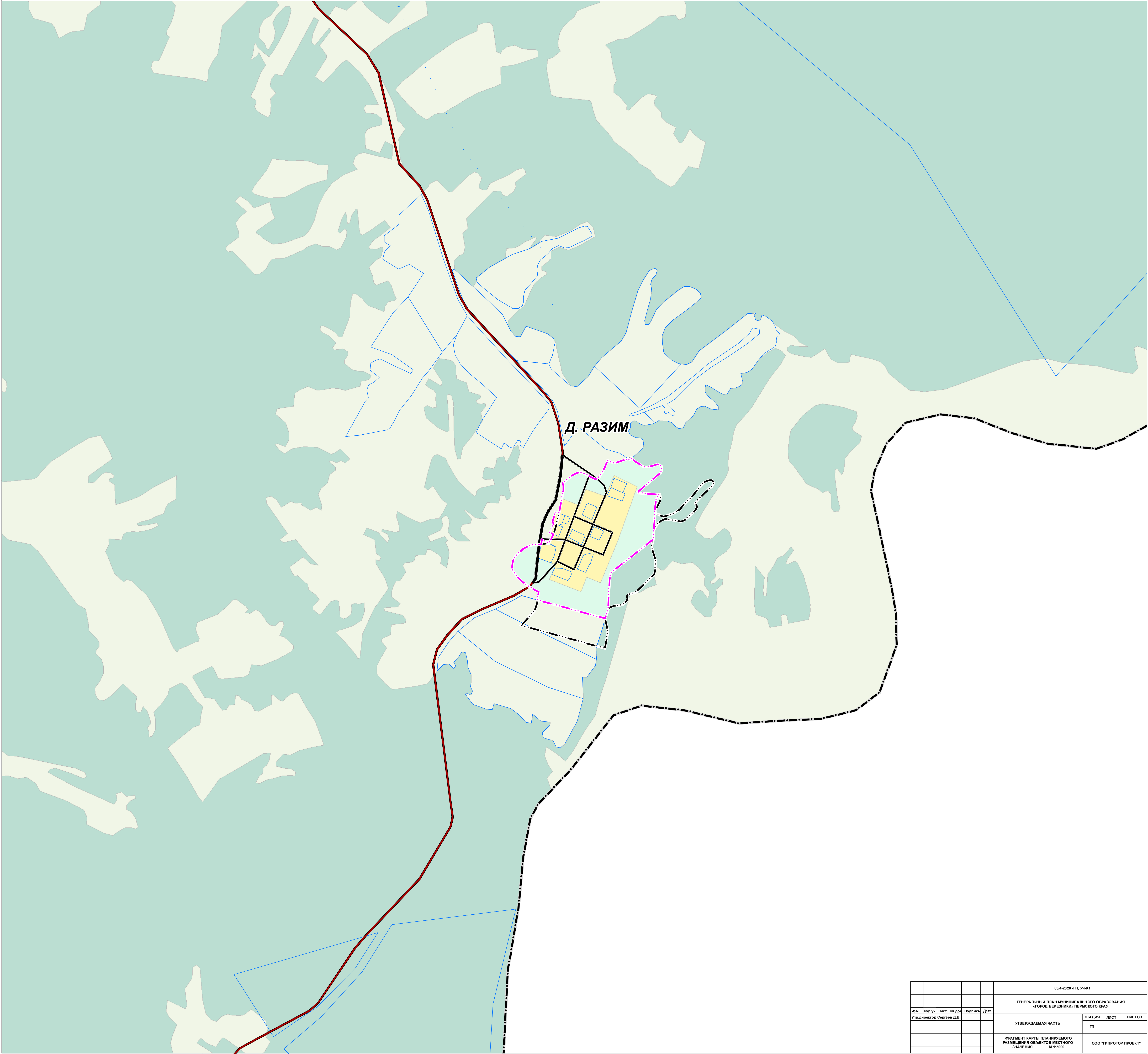
**Д. ЖУКЛИНО**

					03/4-2020-ГП_УЧ-К1			
					ГЕНЕРАЛЬНЫЙ ПЛАН МУНИЦИПАЛЬНОГО ОБРАЗОВАНИЯ «ГОРОД БЕРЕЗНИКИ» ПЕРМСКОГО КРАЯ			
Изм.	Кол.уч.	Лист	№ док.	Подпись	Дата	СТАДИЯ	ЛИСТ	ЛИСТОВ
Упр.директор	Сергеев Д.В.					ГП		
					УТВЕРЖДАЕМАЯ ЧАСТЬ			
					ФРАГМЕНТ КАРТЫ ПЛАНИРУЕМОГО РАЗМЕЩЕНИЯ ОБЪЕКТОВ МЕСТНОГО ЗНАЧЕНИЯ М 1:5000			
					ООО «ТИПРОГ ПРОЕКТ»			



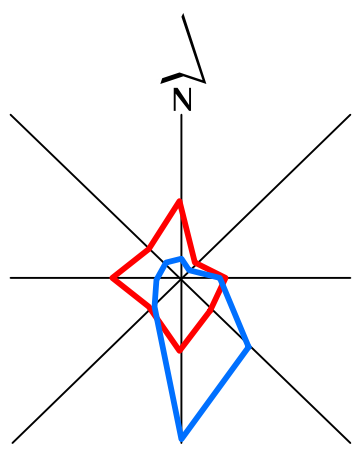
# ГЕНЕРАЛЬНЫЙ ПЛАН МУНИЦИПАЛЬНОГО ОБРАЗОВАНИЯ «ГОРОД БЕРЕЗНИКИ» ПЕРМСКОГО КРАЯ

## ФРАГМЕНТ КАРТЫ ПЛАНИРУЕМОГО РАЗМЕЩЕНИЯ ОБЪЕКТОВ МЕСТНОГО ЗНАЧЕНИЯ М 1:5000



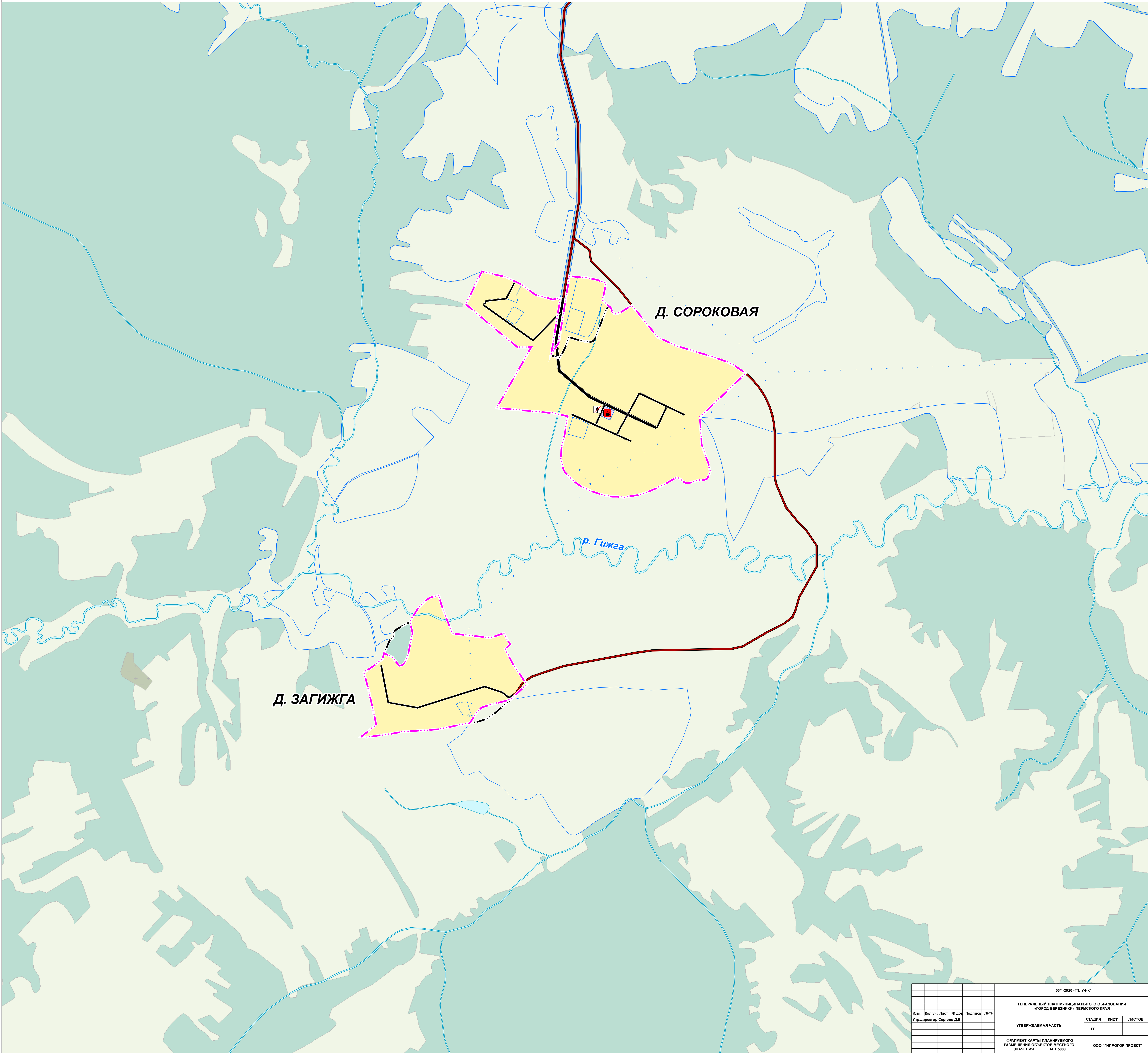
Д. РАЗИМ

						03/4-2020_ГП_УЧ-К1					
						ГЕНЕРАЛЬНЫЙ ПЛАН МУНИЦИПАЛЬНОГО ОБРАЗОВАНИЯ «ГОРОД БЕРЕЗНИКИ» ПЕРМСКОГО КРАЯ					
Изм.	Кол.уч.	Лист	№ док.	Подпись	Дата	УТВЕРЖДАЕМАЯ ЧАСТЬ			СТADIЯ	ЛИСТ	ЛИСТОВ
									ГП		
						ФРАГМЕНТ КАРТЫ ПЛАНИРУЕМОГО РАЗМЕЩЕНИЯ ОБЪЕКТОВ МЕСТНОГО ЗНАЧЕНИЯ М 1:5000			ООО «ТИПРОГ ПРОЕКТ»		

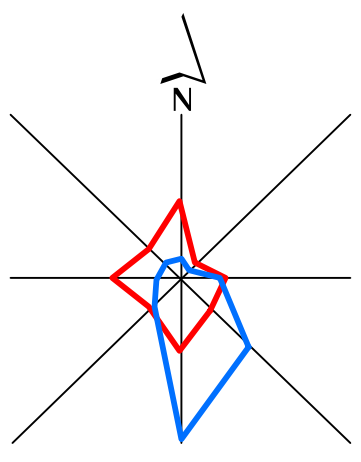


# ГЕНЕРАЛЬНЫЙ ПЛАН МУНИЦИПАЛЬНОГО ОБРАЗОВАНИЯ «ГОРОД БЕРЕЗНИКИ» ПЕРМСКОГО КРАЯ

## ФРАГМЕНТ КАРТЫ ПЛАНИРУЕМОГО РАЗМЕЩЕНИЯ ОБЪЕКТОВ МЕСТНОГО ЗНАЧЕНИЯ М 1:5000

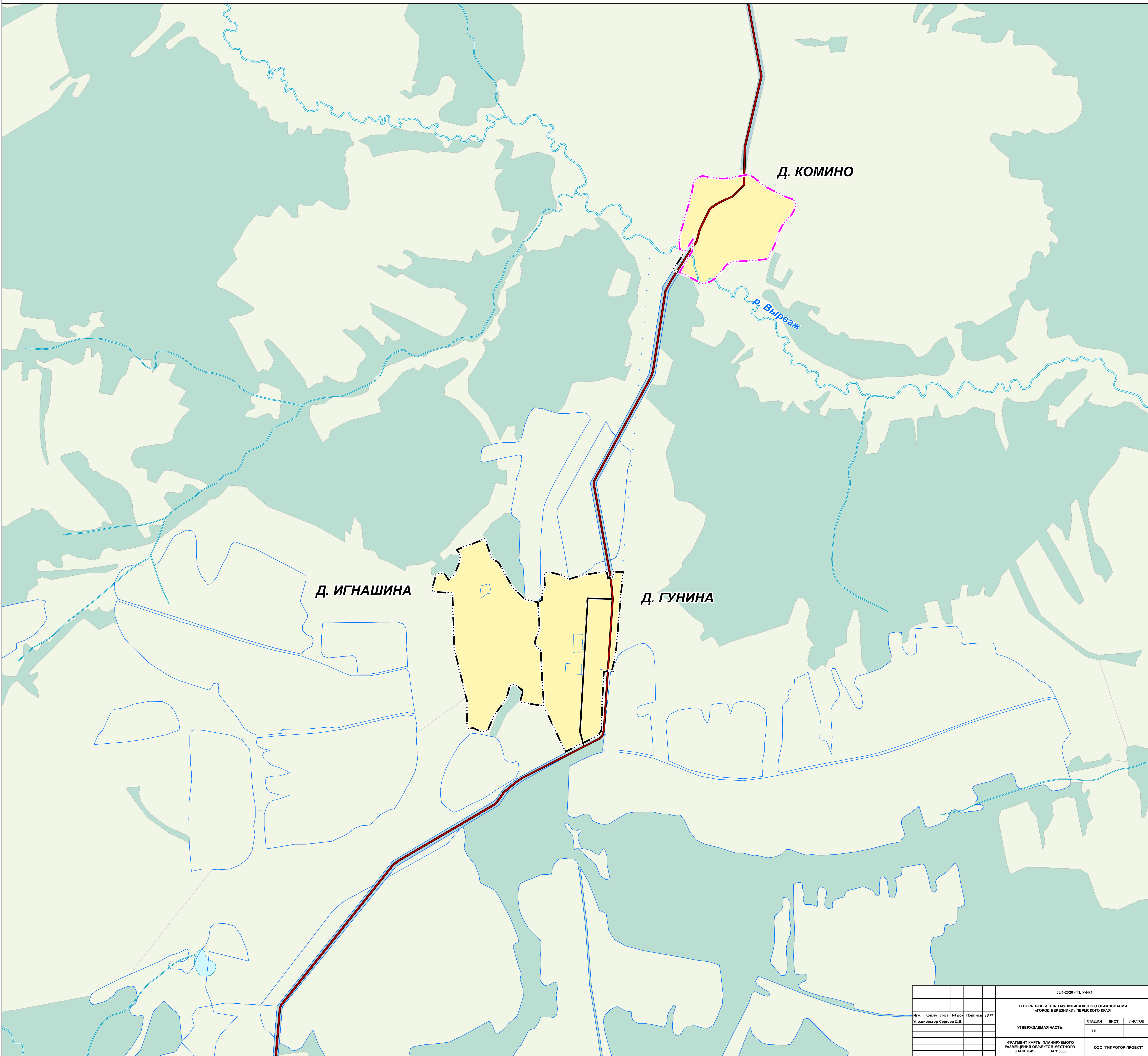


034-2020-ГП-УЧ-К1					
ГЕНЕРАЛЬНЫЙ ПЛАН МУНИЦИПАЛЬНОГО ОБРАЗОВАНИЯ «ГОРОД БЕРЕЗНИКИ» ПЕРМСКОГО КРАЯ					
Изм.	Кол.уч.	Лист	№ док.	Подпись	Дата
Упр.директор	Сергеев Д.В.				
УТВЕРЖДАЮЩАЯ ЧАСТЬ				СТADIЯ	ЛИСТ
				ГП	
ФРАГМЕНТ КАРТЫ ПЛАНИРУЕМОГО РАЗМЕЩЕНИЯ ОБЪЕКТОВ МЕСТНОГО ЗНАЧЕНИЯ М 1:5000				ООО «ТИПРОС ПРОЕКТ»	

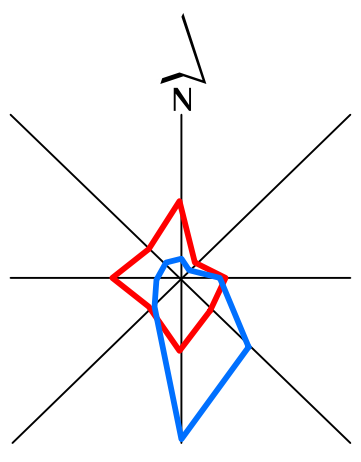


# ГЕНЕРАЛЬНЫЙ ПЛАН МУНИЦИПАЛЬНОГО ОБРАЗОВАНИЯ «ГОРОД БЕРЕЗНИКИ» ПЕРМСКОГО КРАЯ

## ФРАГМЕНТ КАРТЫ ПЛАНИРУЕМОГО РАЗМЕЩЕНИЯ ОБЪЕКТОВ МЕСТНОГО ЗНАЧЕНИЯ М 1:5000

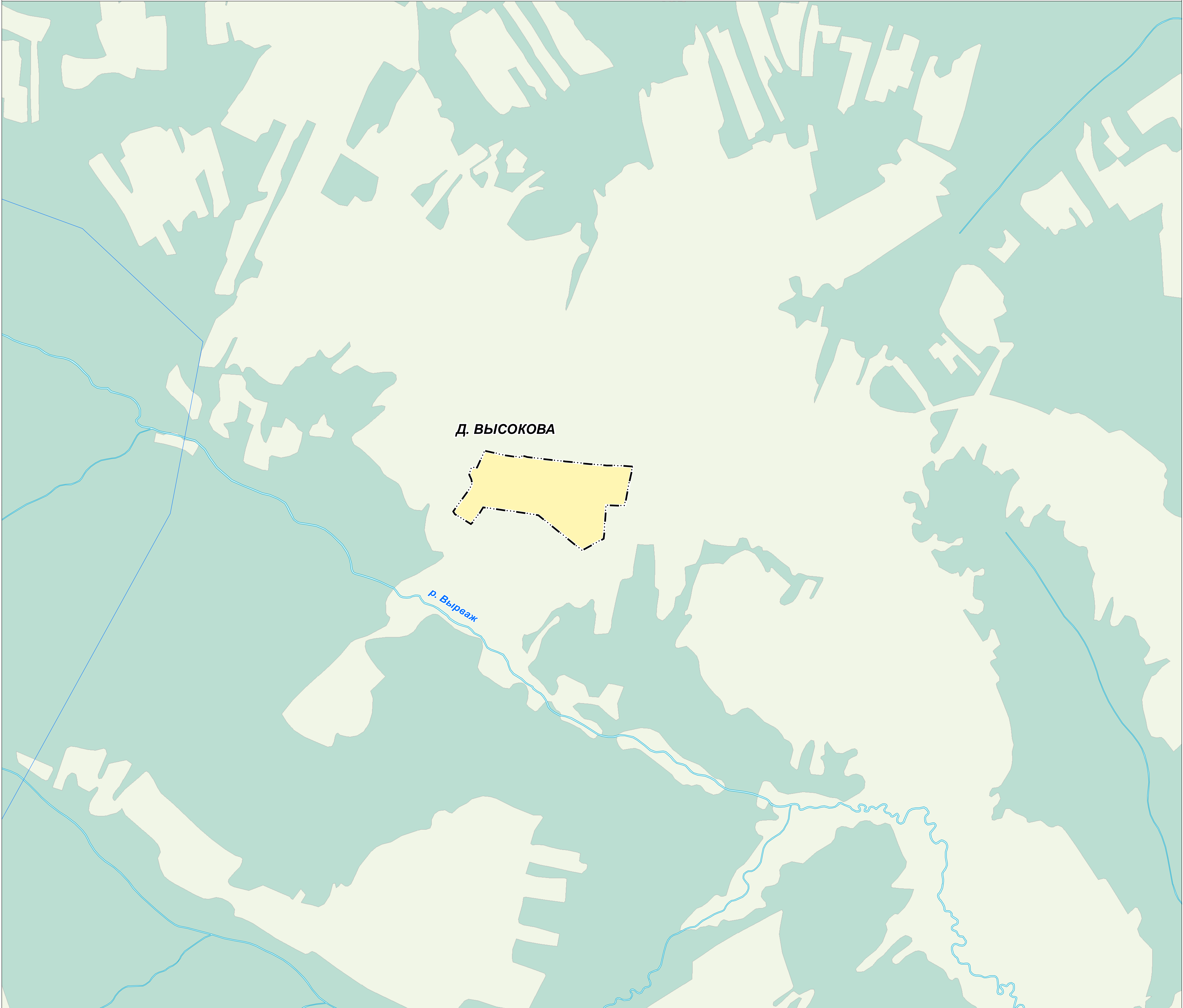


						03/4-2020_ГП_УЧ-К1		
						ГЕНЕРАЛЬНЫЙ ПЛАН МУНИЦИПАЛЬНОГО ОБРАЗОВАНИЯ «ГОРОД БЕРЕЗНИКИ» ПЕРМСКОГО КРАЯ		
Изм.	Кол.уч.	Лист	№ док.	Подпись	Дата	СТАДИЯ	ЛИСТ	ЛИСТОВ
Упр.директор	Сергеев Д.В.					ГП		
						УТВЕРЖДАЕМАЯ ЧАСТЬ		
						ФРАГМЕНТ КАРТЫ ПЛАНИРУЕМОГО РАЗМЕЩЕНИЯ ОБЪЕКТОВ МЕСТНОГО ЗНАЧЕНИЯ М 1:5000		
						ООО «ТИПРОС ПРОЕКТ»		



# ГЕНЕРАЛЬНЫЙ ПЛАН МУНИЦИПАЛЬНОГО ОБРАЗОВАНИЯ «ГОРОД БЕРЕЗНИКИ» ПЕРМСКОГО КРАЯ

## ФРАГМЕНТ КАРТЫ ПЛАНИРУЕМОГО РАЗМЕЩЕНИЯ ОБЪЕКТОВ МЕСТНОГО ЗНАЧЕНИЯ М 1:5000



**Д. ВЫСОКОВА**

**р. Выреаж**

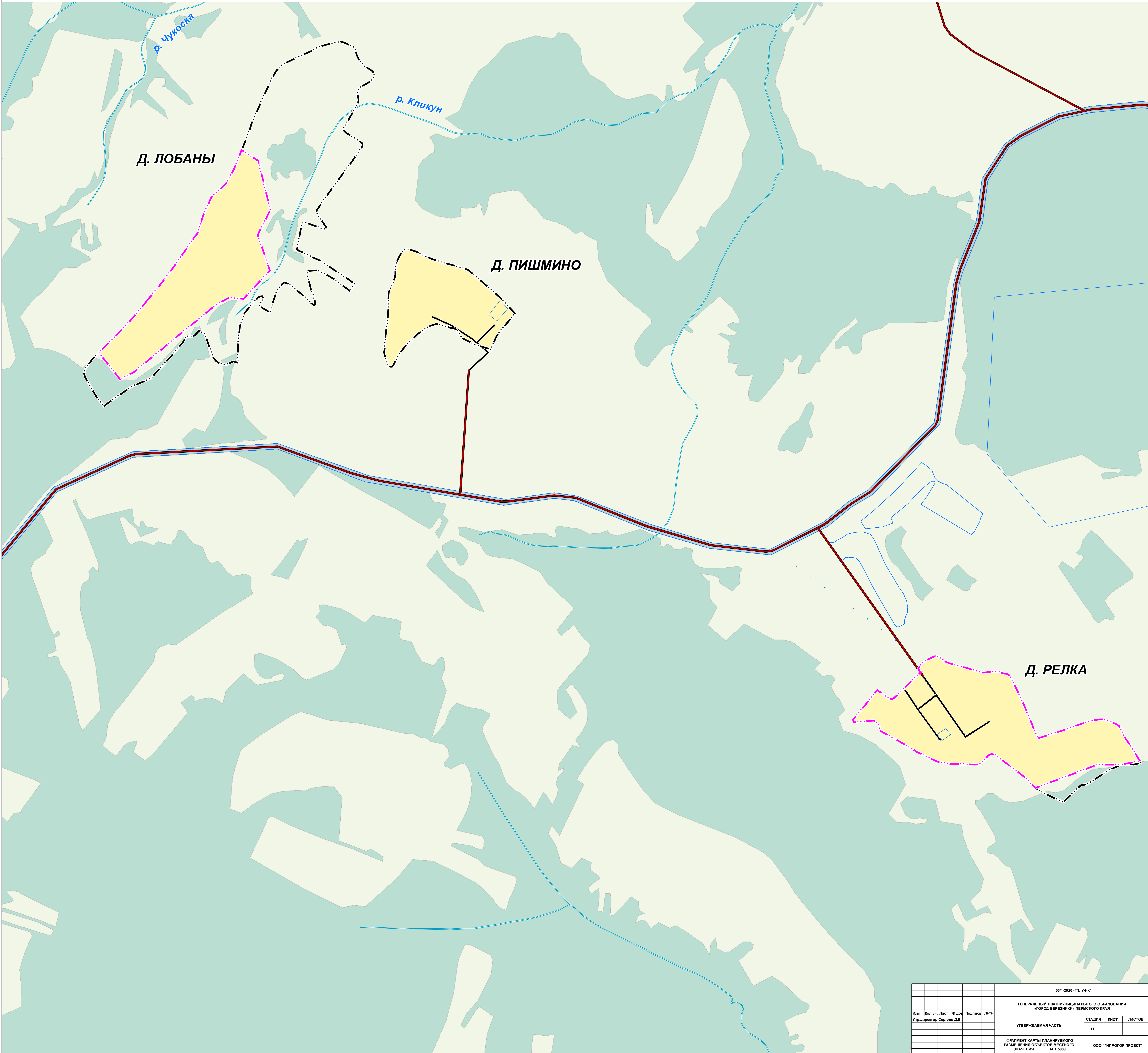
03/4-2020-ГП_УЧ-К1					
ГЕНЕРАЛЬНЫЙ ПЛАН МУНИЦИПАЛЬНОГО ОБРАЗОВАНИЯ «ГОРОД БЕРЕЗНИКИ» ПЕРМСКОГО КРАЯ					
Изм.	Кол.уч.	Лист	№ док.	Подпись	Дата
Упр.директор	Сергеев Д.В.				
УТВЕРЖДАЕМАЯ ЧАСТЬ				СТАДИЯ	ЛИСТ
				ГП	
ФРАГМЕНТ КАРТЫ ПЛАНИРУЕМОГО РАЗМЕЩЕНИЯ ОБЪЕКТОВ МЕСТНОГО ЗНАЧЕНИЯ М 1:5000				ООО «ТИПРОС ПРОЕКТ»	



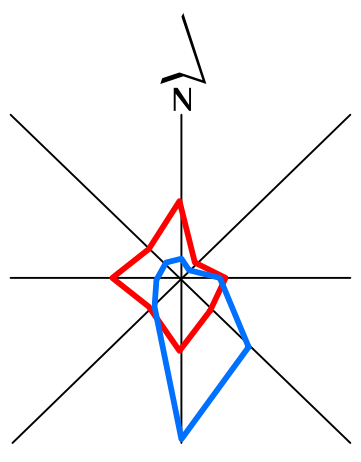


# ГЕНЕРАЛЬНЫЙ ПЛАН МУНИЦИПАЛЬНОГО ОБРАЗОВАНИЯ «ГОРОД БЕРЕЗНИКИ» ПЕРМСКОГО КРАЯ

## ФРАГМЕНТ КАРТЫ ПЛАНИРУЕМОГО РАЗМЕЩЕНИЯ ОБЪЕКТОВ МЕСТНОГО ЗНАЧЕНИЯ М 1:5000

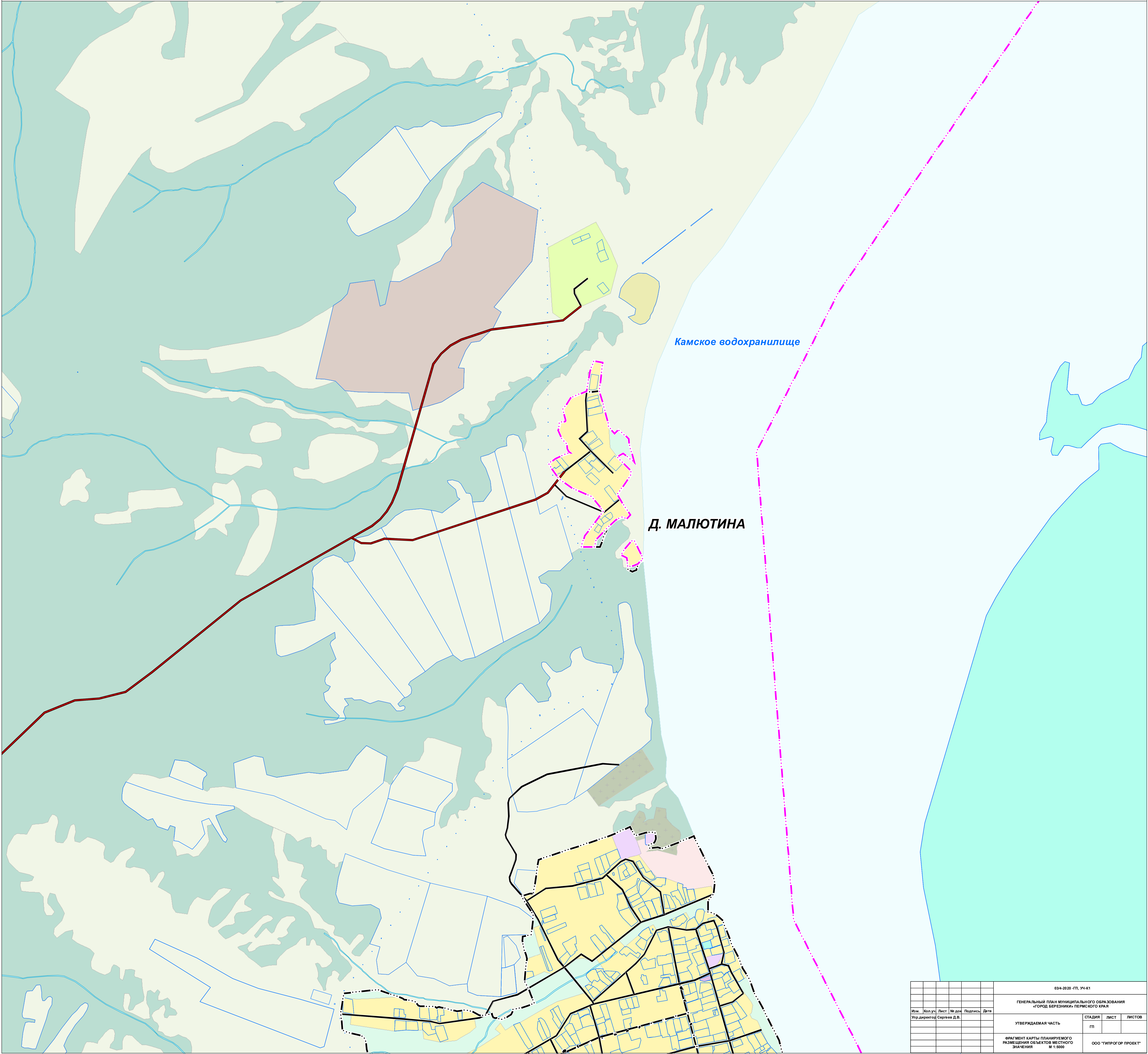


03/4-2020-ГП_УЧ-К1					
ГЕНЕРАЛЬНЫЙ ПЛАН МУНИЦИПАЛЬНОГО ОБРАЗОВАНИЯ «ГОРОД БЕРЕЗНИКИ» ПЕРМСКОГО КРАЯ					
Изм.	Кол.уч.	Лист	№ док.	Подпись	Дата
				Ур.директор Сергей Д.В.	
УТВЕРЖДАЕМАЯ ЧАСТЬ				СТADIЯ	ЛИСТ
				ГП	
ФРАГМЕНТ КАРТЫ ПЛАНИРУЕМОГО РАЗМЕЩЕНИЯ ОБЪЕКТОВ МЕСТНОГО ЗНАЧЕНИЯ М 1:5000				ООО «ТИПРОГ ПРОЕКТ»	

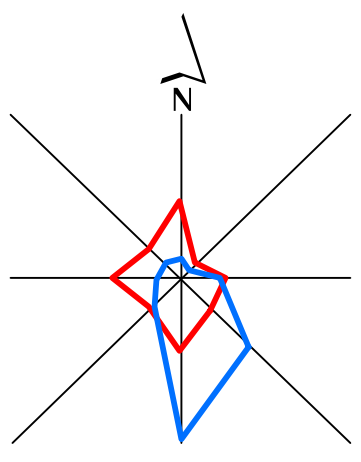


# ГЕНЕРАЛЬНЫЙ ПЛАН МУНИЦИПАЛЬНОГО ОБРАЗОВАНИЯ «ГОРОД БЕРЕЗНИКИ» ПЕРМСКОГО КРАЯ

## ФРАГМЕНТ КАРТЫ ПЛАНИРУЕМОГО РАЗМЕЩЕНИЯ ОБЪЕКТОВ МЕСТНОГО ЗНАЧЕНИЯ М 1:5000

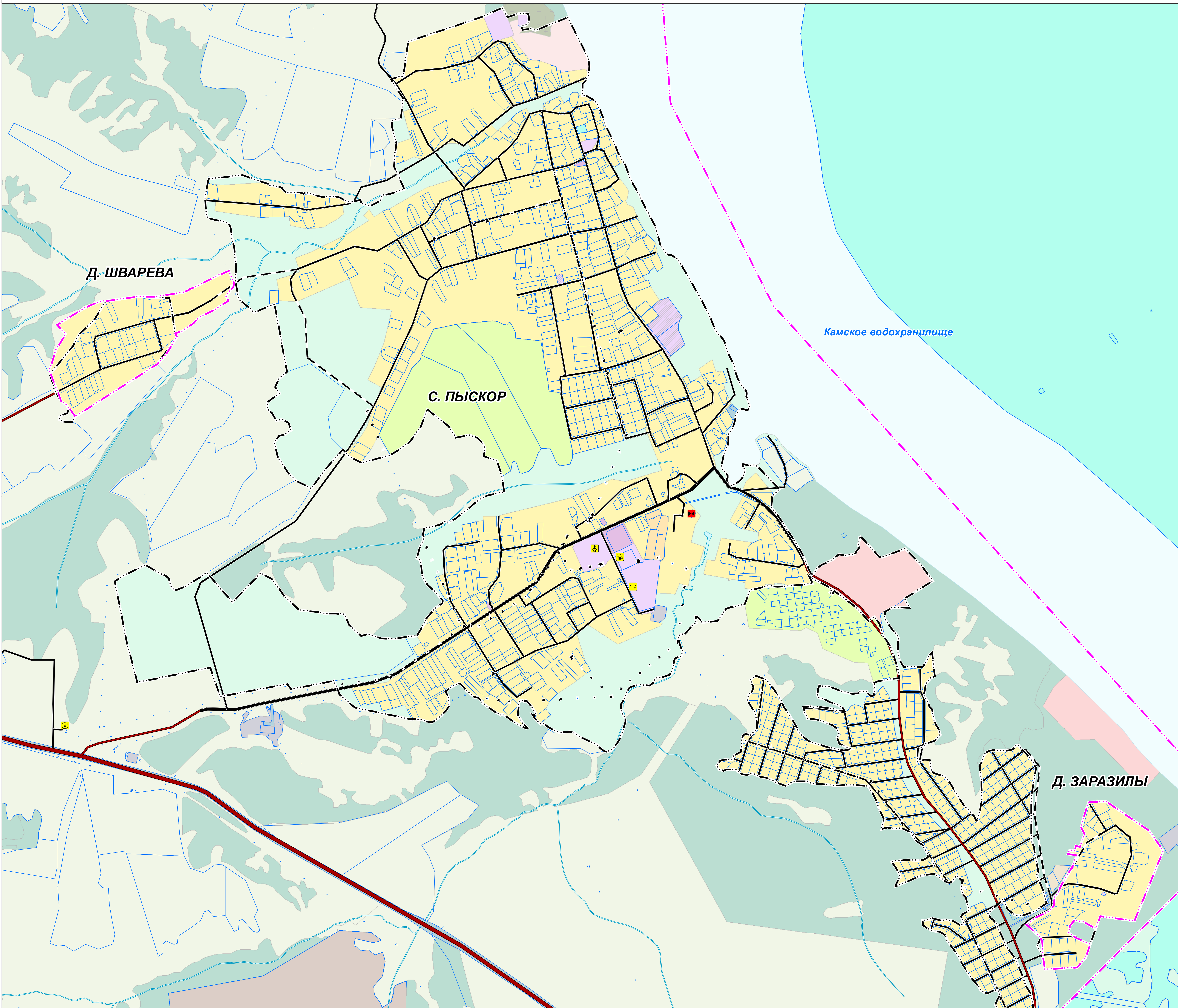


03/4-2020-ГП_УЧ-К1					
ГЕНЕРАЛЬНЫЙ ПЛАН МУНИЦИПАЛЬНОГО ОБРАЗОВАНИЯ «ГОРОД БЕРЕЗНИКИ» ПЕРМСКОГО КРАЯ					
Изм.	Кол.уч.	Лист	№ док.	Подпись	Дата
Упр.директор	Сергеев Д.В.				
УТВЕРЖДАЕМАЯ ЧАСТЬ				СТADIЯ	ЛИСТ
				ГП	
ФРАГМЕНТ КАРТЫ ПЛАНИРУЕМОГО РАЗМЕЩЕНИЯ ОБЪЕКТОВ МЕСТНОГО ЗНАЧЕНИЯ М 1:5000				ООО «ТИПРОГ ПРОЕКТ»	

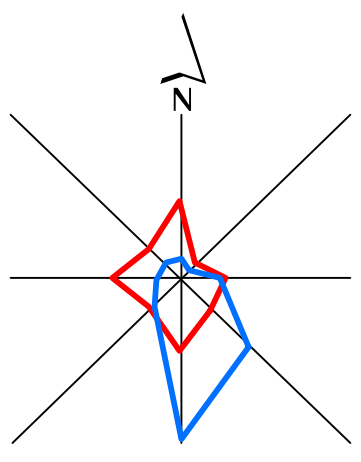


# ГЕНЕРАЛЬНЫЙ ПЛАН МУНИЦИПАЛЬНОГО ОБРАЗОВАНИЯ «ГОРОД БЕРЕЗНИКИ» ПЕРМСКОГО КРАЯ

## ФРАГМЕНТ КАРТЫ ПЛАНИРУЕМОГО РАЗМЕЩЕНИЯ ОБЪЕКТОВ МЕСТНОГО ЗНАЧЕНИЯ М 1:5000

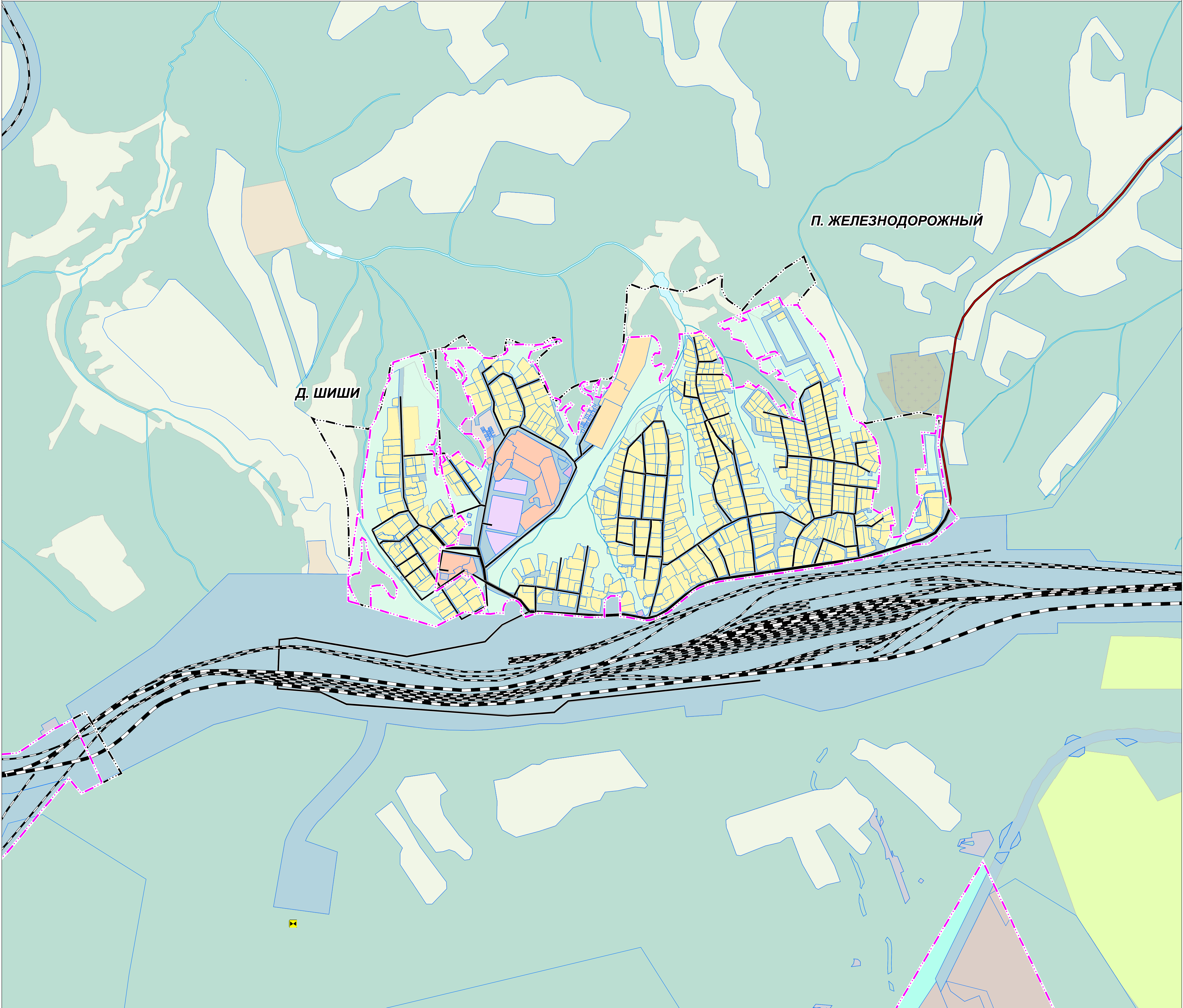


03/4-2020-ГП-УЧ-К1					
ГЕНЕРАЛЬНЫЙ ПЛАН МУНИЦИПАЛЬНОГО ОБРАЗОВАНИЯ «ГОРОД БЕРЕЗНИКИ» ПЕРМСКОГО КРАЯ					
Изм.	Кол.уч.	Лист	№ док.	Подпись	Дата
				Ур. директор Сергей Д.В.	
УТВЕРЖДАЮЩАЯ ЧАСТЬ				СТADIЯ	ЛИСТ
				ГП	
ФРАГМЕНТ КАРТЫ ПЛАНИРУЕМОГО РАЗМЕЩЕНИЯ ОБЪЕКТОВ МЕСТНОГО ЗНАЧЕНИЯ М 1:5000				ООО «ТИПРОС ПРОЕКТ»	

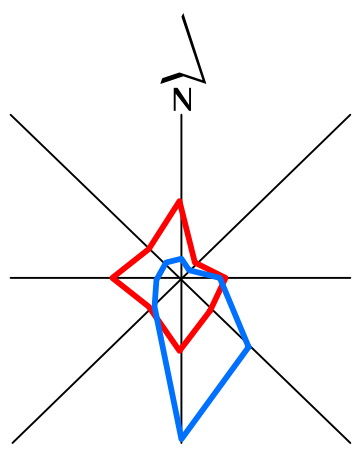


# ГЕНЕРАЛЬНЫЙ ПЛАН МУНИЦИПАЛЬНОГО ОБРАЗОВАНИЯ «ГОРОД БЕРЕЗНИКИ» ПЕРМСКОГО КРАЯ

ФРАГМЕНТ КАРТЫ ПЛАНИРУЕМОГО РАЗМЕЩЕНИЯ ОБЪЕКТОВ МЕСТНОГО ЗНАЧЕНИЯ М 1:5000

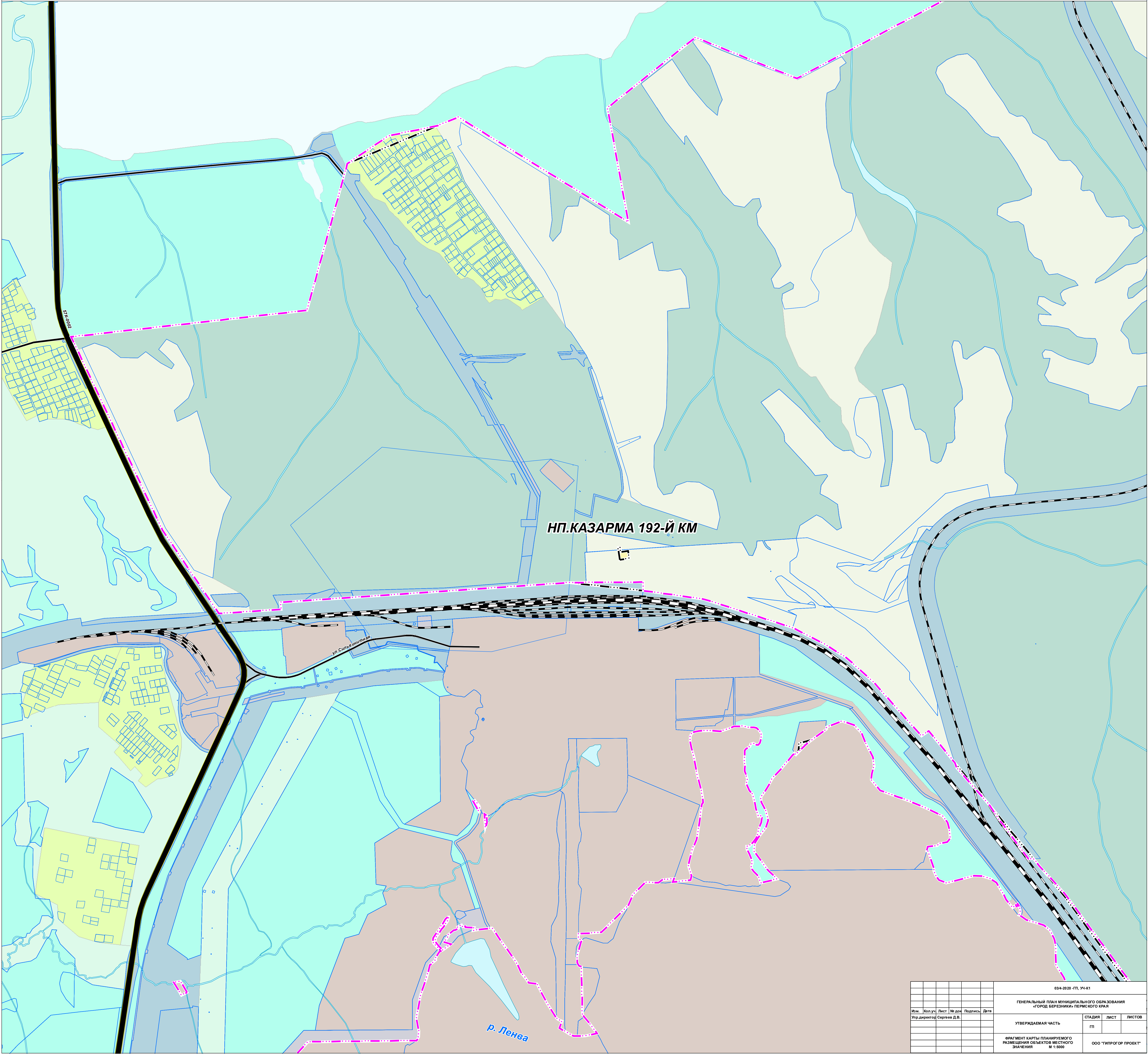


03/4-2020 - ГП, УЧ-К1							
ГЕНЕРАЛЬНЫЙ ПЛАН МУНИЦИПАЛЬНОГО ОБРАЗОВАНИЯ «ГОРОД БЕРЕЗНИКИ» ПЕРМСКОГО КРАЯ							
Изм.	Кол.уч.	Лист	№ док.	Подпись	Дата		
Утвержден: Сергеев Д.В.							
УТВЕРЖДАЕМАЯ ЧАСТЬ					СТADIЯ	ЛИСТ	ЛИСТОВ
					ГП		
ФРАГМЕНТ КАРТЫ ПЛАНИРУЕМОГО РАЗМЕЩЕНИЯ ОБЪЕКТОВ МЕСТНОГО ЗНАЧЕНИЯ М 1:5000					ООО «ТИПРОС ПРОЕКТ»		

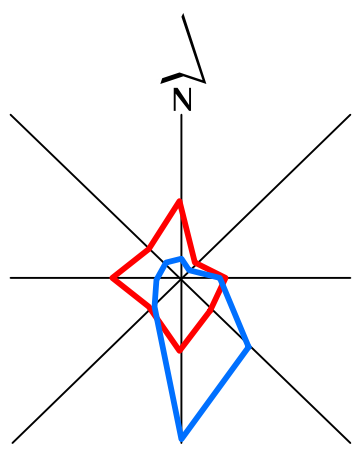


# ГЕНЕРАЛЬНЫЙ ПЛАН МУНИЦИПАЛЬНОГО ОБРАЗОВАНИЯ «ГОРОД БЕРЕЗНИКИ» ПЕРМСКОГО КРАЯ

ФРАГМЕНТ КАРТЫ ПЛАНИРУЕМОГО РАЗМЕЩЕНИЯ ОБЪЕКТОВ МЕСТНОГО ЗНАЧЕНИЯ М 1:5000

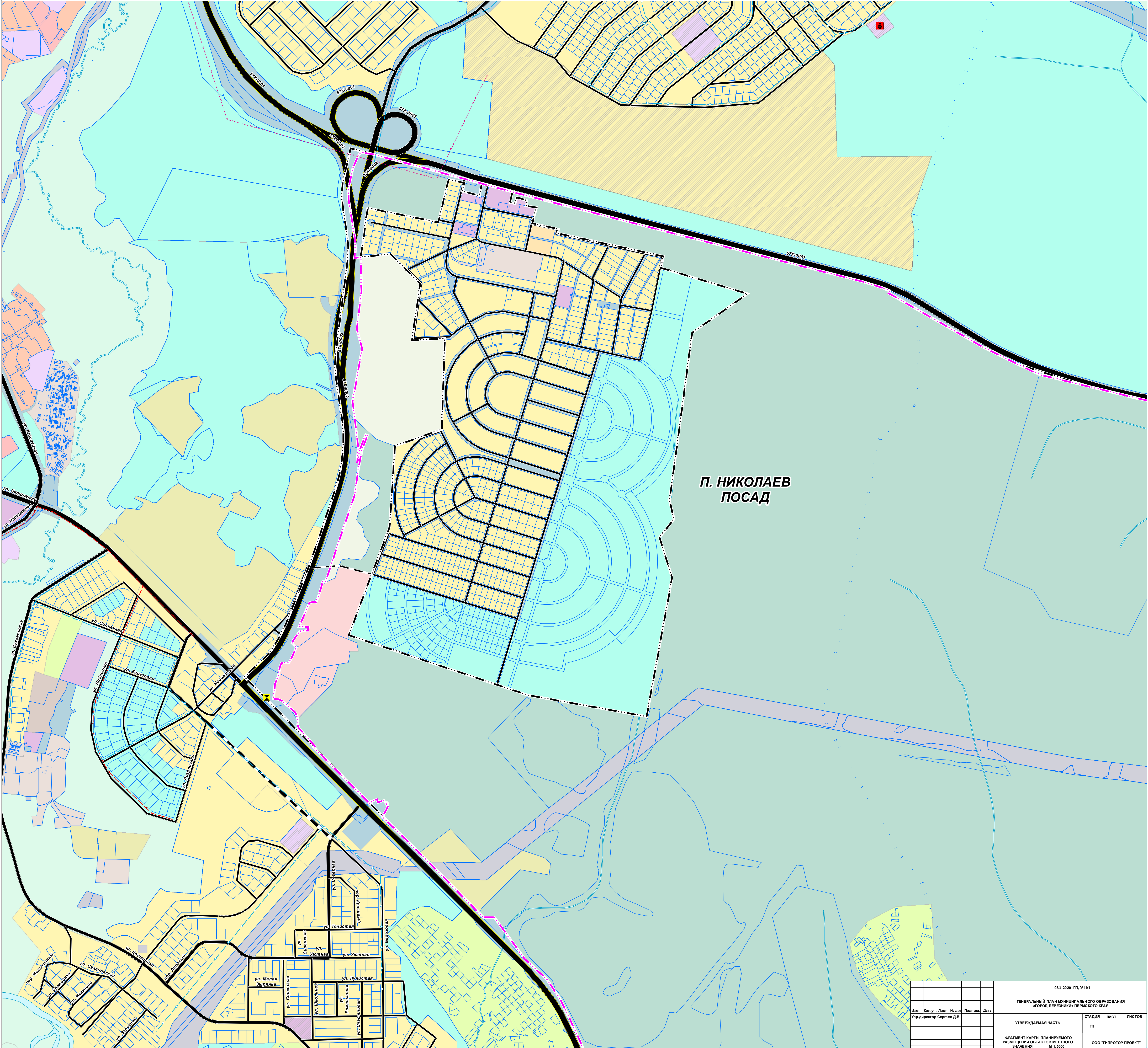


03/4-2020-ГП-УЧ-К1					
ГЕНЕРАЛЬНЫЙ ПЛАН МУНИЦИПАЛЬНОГО ОБРАЗОВАНИЯ «ГОРОД БЕРЕЗНИКИ» ПЕРМСКОГО КРАЯ					
Изм.	Кол.уч.	Лист	№ док.	Подпись	Дата
Упр.директор	Сергеев Д.В.				
УТВЕРЖДАЮЩАЯ ЧАСТЬ				СТАДИЯ	ЛИСТ
				ГП	
ФРАГМЕНТ КАРТЫ ПЛАНИРУЕМОГО РАЗМЕЩЕНИЯ ОБЪЕКТОВ МЕСТНОГО ЗНАЧЕНИЯ М 1:5000				ООО «ТИПРОГ ПРОЕКТ»	



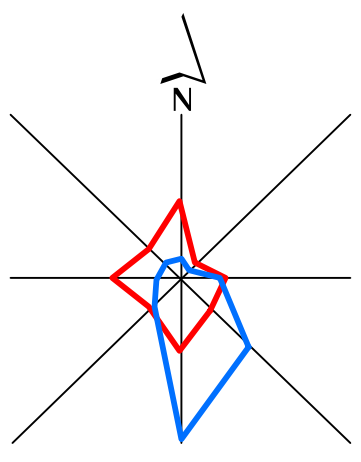
# ГЕНЕРАЛЬНЫЙ ПЛАН МУНИЦИПАЛЬНОГО ОБРАЗОВАНИЯ «ГОРОД БЕРЕЗНИКИ» ПЕРМСКОГО КРАЯ

## ФРАГМЕНТ КАРТЫ ПЛАНИРУЕМОГО РАЗМЕЩЕНИЯ ОБЪЕКТОВ МЕСТНОГО ЗНАЧЕНИЯ М 1:5000



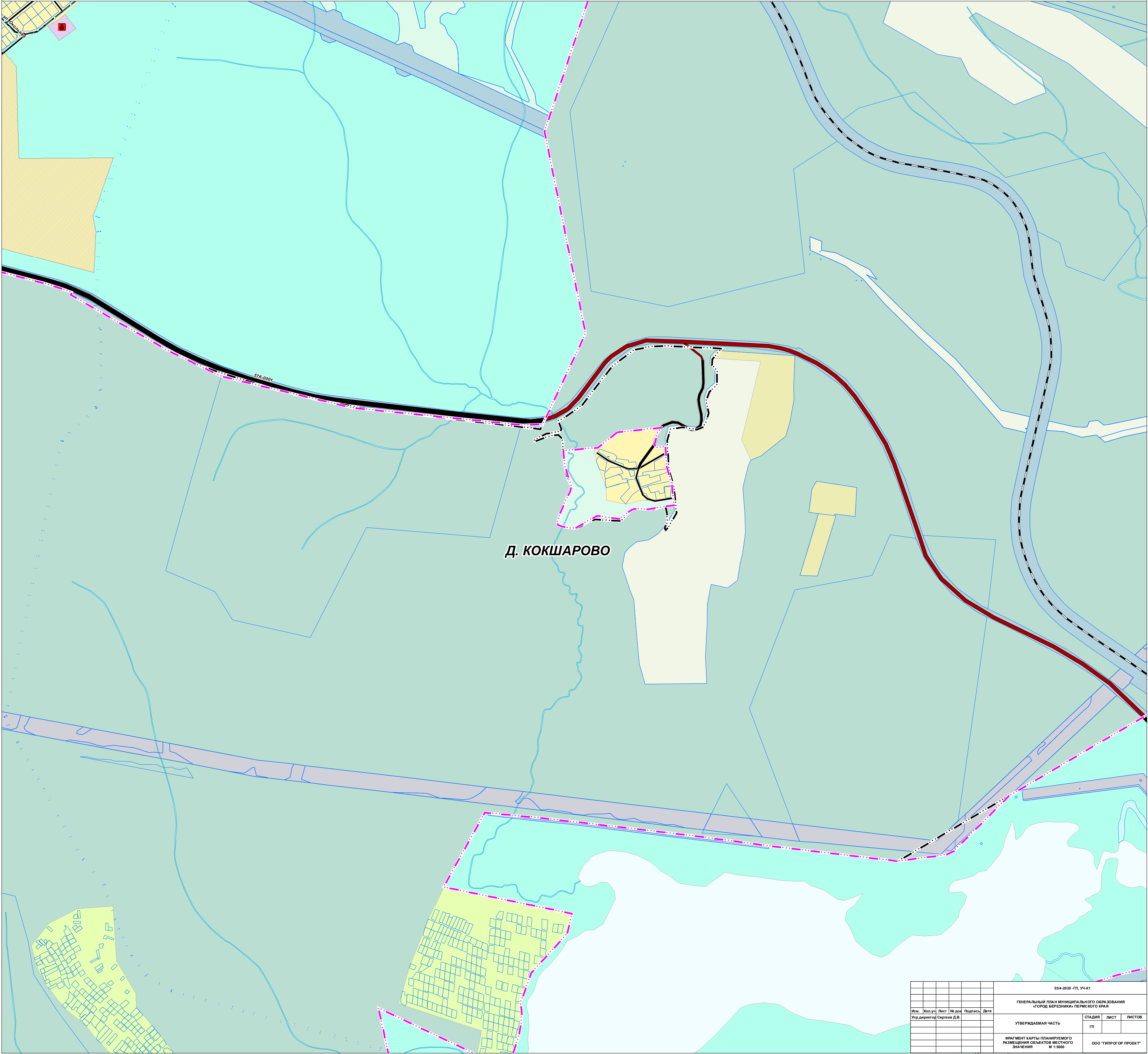
П. НИКОЛАЕВ  
ПОСАД

Изм.						03/4-2020 - ГП, УЧ-К1					
Изм.						ГЕНЕРАЛЬНЫЙ ПЛАН МУНИЦИПАЛЬНОГО ОБРАЗОВАНИЯ «ГОРОД БЕРЕЗНИКИ» ПЕРМСКОГО КРАЯ					
Изм.	Кол.уч.	Лист	№ док.	Подпись	Дата	УТВЕРЖДАЮЩАЯ ЧАСТЬ					
						СТADIЯ			ЛИСТ		
						ГП			ЛИСТОВ		
ФРАГМЕНТ КАРТЫ ПЛАНИРУЕМОГО РАЗМЕЩЕНИЯ ОБЪЕКТОВ МЕСТНОГО ЗНАЧЕНИЯ М 1:5000						ООО «ТИПРОГ ПРОЕКТ»					



# ГЕНЕРАЛЬНЫЙ ПЛАН МУНИЦИПАЛЬНОГО ОБРАЗОВАНИЯ «ГОРОД БЕРЕЗНИКИ» ПЕРМСКОГО КРАЯ

## ФРАГМЕНТ КАРТЫ ПЛАНИРУЕМОГО РАЗМЕЩЕНИЯ ОБЪЕКТОВ МЕСТНОГО ЗНАЧЕНИЯ М 1:5000



Д. КОКШАРОВО

57К-0001

03/4-2020-ГП_УЧ-К1					
ГЕНЕРАЛЬНЫЙ ПЛАН МУНИЦИПАЛЬНОГО ОБРАЗОВАНИЯ «ГОРОД БЕРЕЗНИКИ» ПЕРМСКОГО КРАЯ					
Изм.	Кол.уч.	Лист	№ док.	Подпись	Дата
Утвержден Сергеев Д.В.				СТADIЯ	ЛИСТ
УТВЕРЖДАЕМАЯ ЧАСТЬ				ГП	ЛИСТОВ
ФРАГМЕНТ КАРТЫ ПЛАНИРУЕМОГО РАЗМЕЩЕНИЯ ОБЪЕКТОВ МЕСТНОГО ЗНАЧЕНИЯ М 1:5000				ООО «ТИПРОС ПРОЕКТ»	