

# СХЕМА ПРЕДПОЛАГАЕМЫХ К ИСПОЛЬЗОВАНИЮ ЗЕМЕЛЬ ИЛИ ЧАСТИ ЗЕМЕЛЬНОГО УЧАСТКА

Объект: Линии связи, линейно-кабельные сооружения связи и иные сооружения связи, для размещения которых не требуется разрешения на строительство.

Местоположение: Пермский край, район Усольский, с Ощепково, ул Молодежная,, 100 метров юго-восточнее д.14, в кадастровом квартале 59:37:1550101

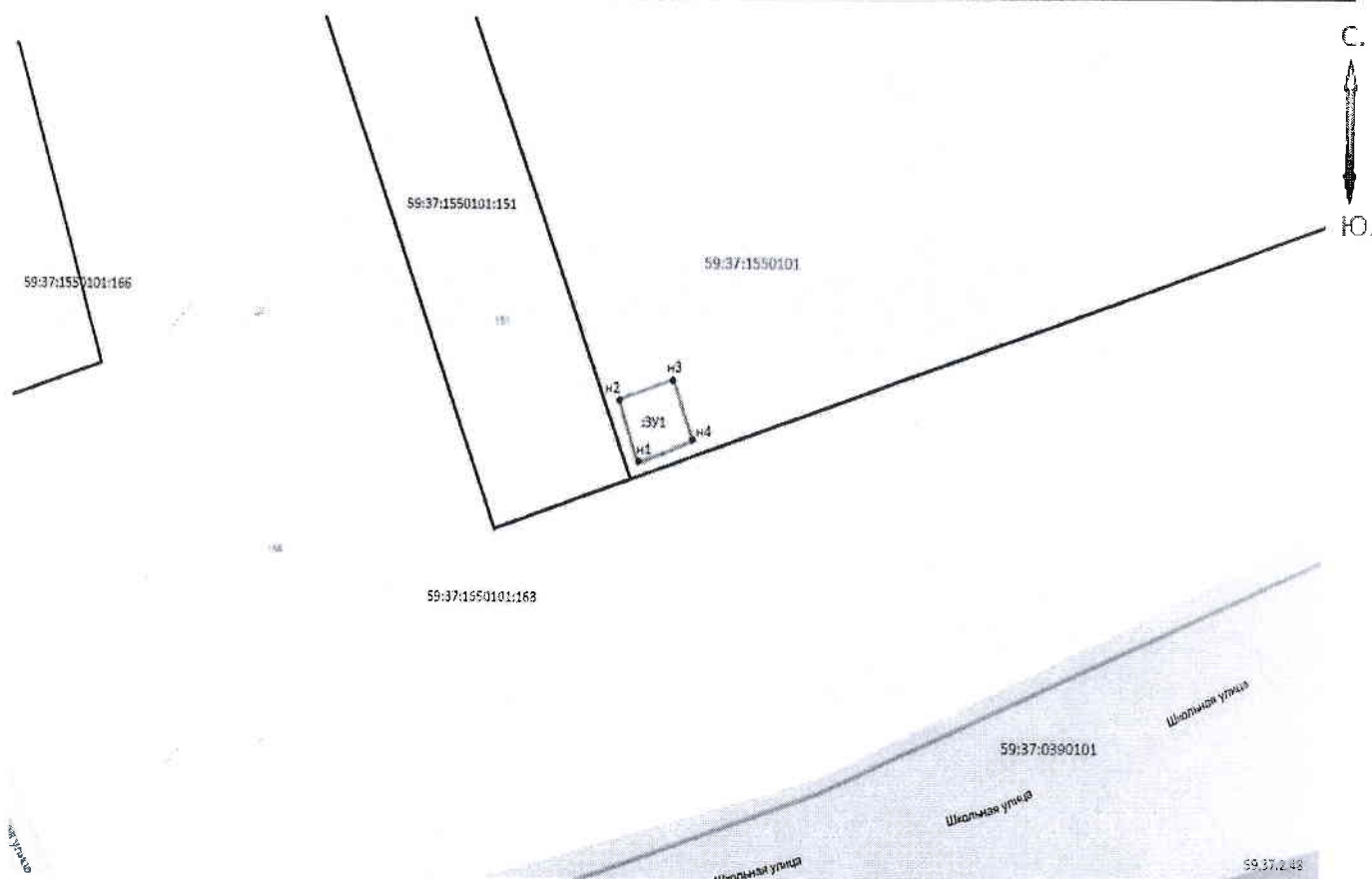
Площадь земель или части земельного участка, кв. м 60 кв.м.

Условный номер земельного участка: :ЗУ1

Категория земель: земли населенных пунктов

Вид разрешенного использования: под размещение АМС

Обозначение характерных точек границы	Координаты, м (МСК-59)	
	X	Y
1	2	3
п1	684689.15	2239479.42
п2	684691.63	2239486.79
п3	684698.99	2239483.93
п4	684696.43	2239476.71
п1	684689.15	2239479.42






Масштаб 1:1000

## Описание границ смежных землепользователей:

от т.п1 до т.п1- земли населенных пунктов;

Заявитель: Свешнев В.А. 

## Условные обозначения:

-  - проектируемая граница земельного участка
  -  - граница земельного участка по сведениям ГКН
  -  - граница территориальной зоны (зоны с особыми условиями использования территорий)
- 59:37:1550101- номер кадастрового квартала
- п1 - поворотная точка границы образуемого участка
- 59:37.2.48 - учетный номер территориальной зоны (зоны с особыми условиями использования территорий)