

Схема предполагаемых к использованию земель или части земельного участка

Объект: газопровод для транспортировки природного газа под давлением до 0.6 Мпа включительно

Местоположение: Пермский край, город Березники г.о., г. Усолье, ул. Крупской, в районе дома 12

Площадь земель или части земельного участка, кв.м 96

Категория земель: земли населённых пунктов

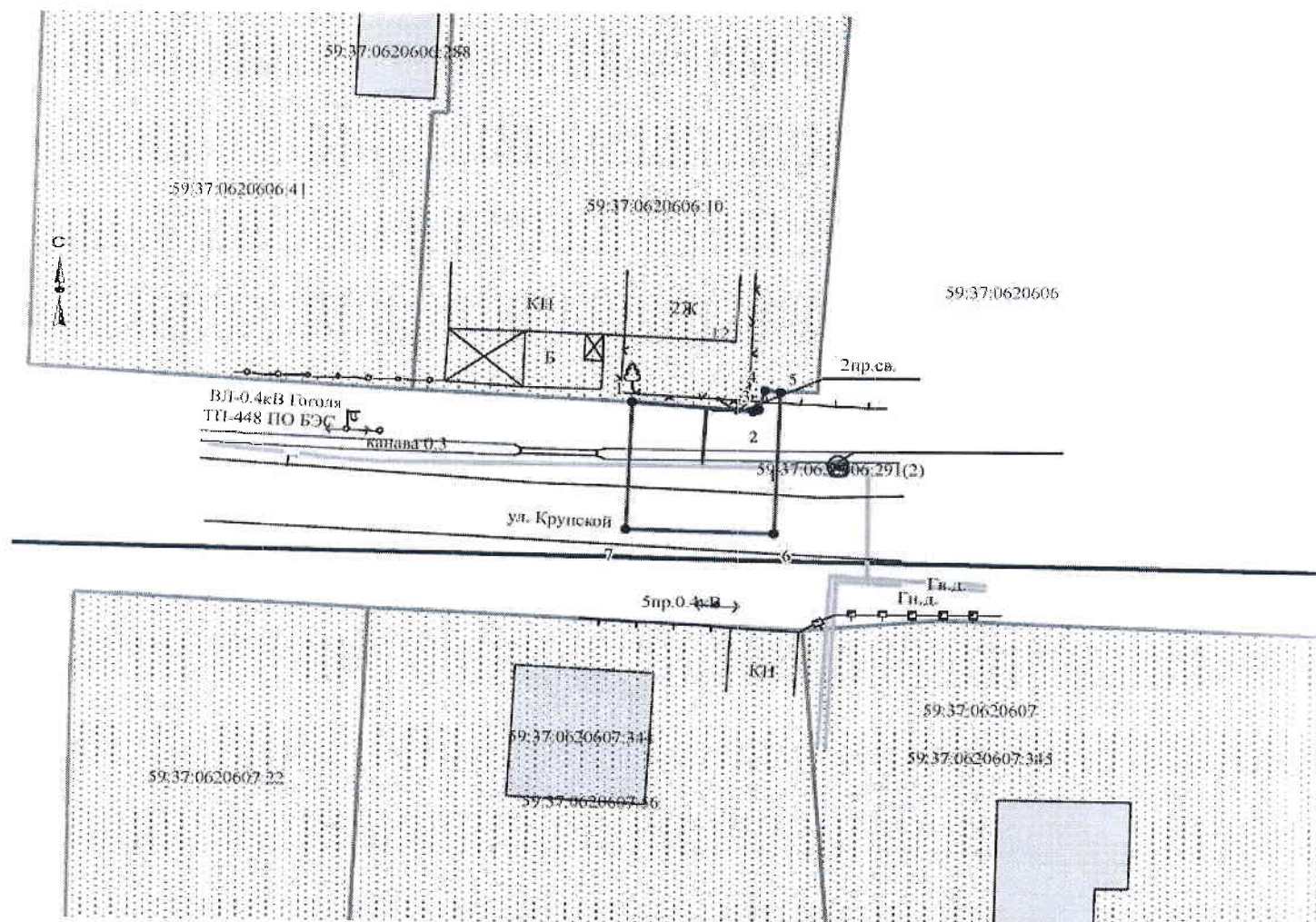
Вид разрешенного использования: для строительства газопровода

Обозначение характерных точек границ	Координаты (МСК-59), м	
	X	Y
1	674316.53	2257749.70
2	674315.90	2257757.96
3	674315.99	2257758.33
4	674317.46	2257758.69
5	674317.42	2257759.74
6	674306.57	2257759.33
7	674306.93	2257749.34

Описание границ смежных землепользователей:

от т.1 до т.5 земельный участок с кадастровым номером
59:37:0620606:10

от т.5 до т.1 земли общего пользования








Масштаб 1:500

Заявитель  /А.В. Крапивин/

Верно

Условные обозначения:

-  граница предполагаемых к использованию земель
-  граница учтенных земельных участков
-  граница кадастрового квартала
-  проектируемый газопровод
-  существующий газопровод
- 59:37:0620606:10 кадастровый номер земельного участка
- 59:37:0620606 номер кадастрового квартала