

Схема предполагаемых к использованию земель или части земельного участка

Объект: газопровод для транспортировки природного газа под давлением до 0.6 Мпа включительно

Местоположение: Пермский край, г.о. город Березники, п. Орел, ул. М. Горького, в районе дома 37

Площадь земель или части земельного участка, кв.м 32

Категория земель: земли населённых пунктов

Вид разрешенного использования: для строительства газопровода

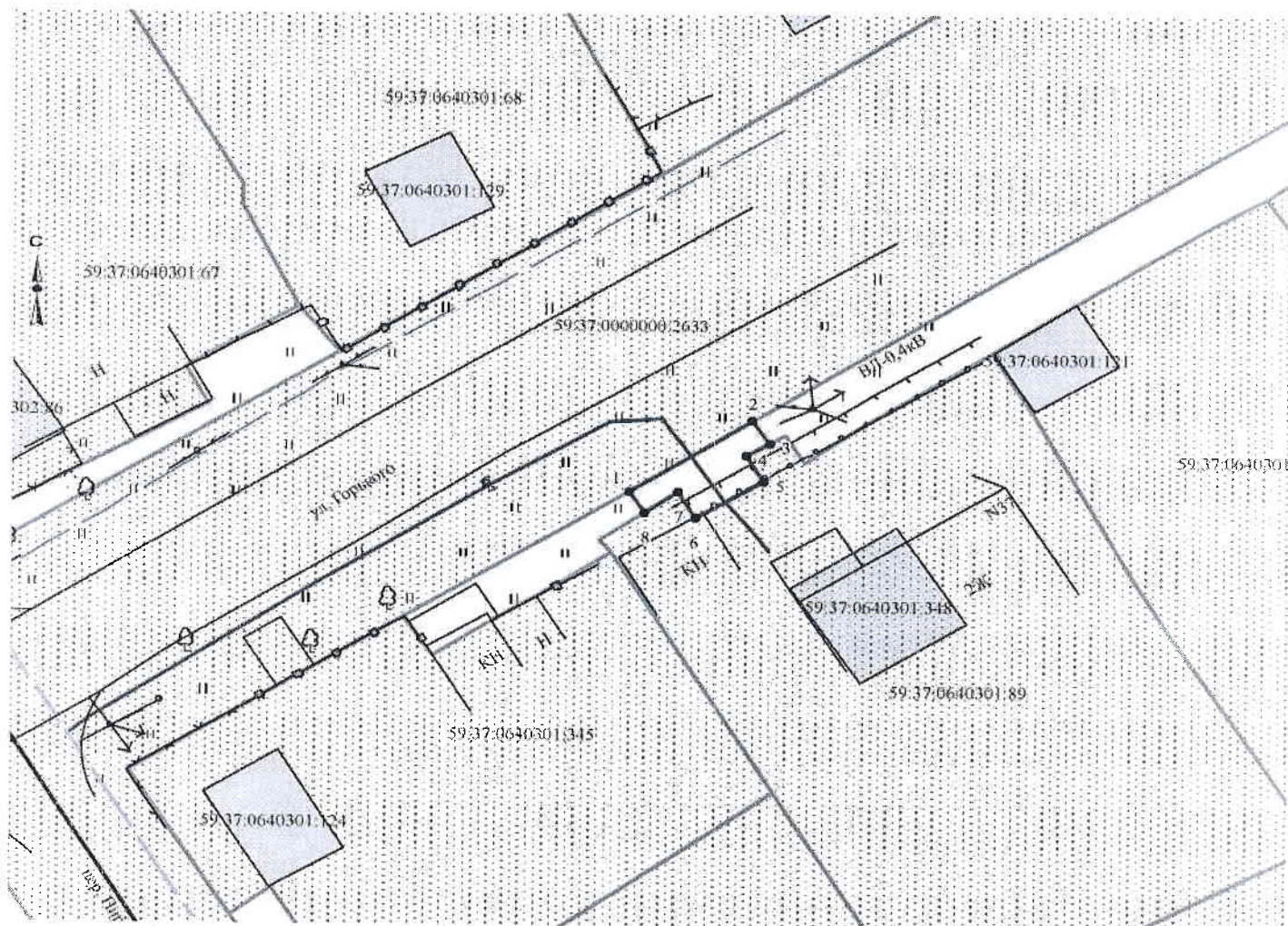
Обозначение характерных точек границы	Координаты (МСК-59), м	
	X	Y
1	666192.20	2252359.50
2	666197.57	2252367.94
3	666195.92	2252369.10
4	666194.99	2252367.43
5	666192.89	2252368.74
6	666190.22	2252363.99
7	666192.11	2252362.87
8	666190.56	2252360.65

Описание границ смежных землепользователей:

от т.1 до т.2 земельный участок с кадастровым номером
59:37:0000000:2633

от т.2 до т.3 земли общего пользования
от т.8 до т.1

от т.3 до т.8 земельный участок с кадастровым номером
59:37:0640301:89










Масштаб 1:500

Заявитель  /А.В. Крапивин/

Верно

Условные обозначения:

-  граница предполагаемых к использованию земель
-  граница учтенных земельных участков
-  граница кадастрового квартала
-  проектируемый газопровод
-  существующий газопровод
-  кадастровый номер земельного участка
-  номер кадастрового квартала