




Ходатайство об установлении публичного сервитута		
1	Управление имущественных и земельных отношений администрации города Березники (наименование органа, принимающего решение об установлении публичного сервитута)	
2	Сведения о лице, представившем ходатайство об установлении публичного сервитута (далее - заявитель):	
2.1	Полное наименование	Открытое акционерное общество «Межрегиональная распределительная сетевая компания Урала»
2.2	Сокращенное наименование	ОАО «МРСК Урала»
2.3	Организационно-правовая форма	Открытое акционерное общество
2.4	Почтовый адрес (индекс, субъект Российской Федерации, населенный пункт, улица, дом)	618419, Пермский край, г. Березники, ул. Ломоносова, 71
2.5	Фактический адрес (индекс, субъект Российской Федерации, населенный пункт, улица, дом)	620026, Свердловская область, г. Екатеринбург, ул. Мамина – Сибиряка, д.140
2.6	Адрес электронной почты	pe-bes@rosseti-ural.ru
2.7	ОГРН	1056604000970
2.8	ИНН	6671163413
3	Сведения о представителе заявителя:	
3.1	Фамилия	Косачев
	Имя	Олег
	Отчество (при наличии)	Владимирович
3.2	Адрес электронной почты	itc-gorizont.kadastr@yandex.ru
3.3	Телефон	8-952-33-200-77
3.4	Наименование и реквизиты документа, подтверждающего полномочия представителя заявителя	Доверенность № ПЭ-139-2021 от 09.02.2021 г.
4	<p>Прошу установить публичный сервитут в отношении земель и (или) земельного(ых) участка(ов) в целях (указываются цели, предусмотренные <u>статьей 39.37</u> Земельного кодекса Российской Федерации или <u>статьей 3.6</u> Федерального закона от 25 октября 2001 г. N 137-ФЗ "О введении в действие Земельного кодекса Российской Федерации"):</p> <p>публичный сервитут устанавливается в соответствии с <b>п. 1 ст. 39.37 ЗК РФ</b> – для размещения объектов электросетевого хозяйства, которые необходимы для организации электроснабжения населения, подключения (технологического присоединения) к сетям инженерно-технического обеспечения</p>	
5	Испрашиваемый срок публичного сервитута	10 лет
6	Срок, в течение которого в соответствии с расчетом заявителя использование земельного участка (его части) и (или) расположенного на нем объекта недвижимости в соответствии с их разрешенным использованием будет в соответствии с <u>подпунктом 4 пункта 1 статьи 39.41</u> Земельного кодекса Российской Федерации невозможно или существенно затруднено (при возникновении таких обстоятельств)	-
7	<p>Обоснование необходимости установления публичного сервитута:</p> <p>Публичный сервитут устанавливается для строительства участка ВЛ 0.4 кВ от оп. № 5 существующей ВЛ 0.4 кВ ЭСК ПС 35/6 кВ Шершневка для электроснабжения (технологического присоединения к сетям электроснабжения) строения пол ЛПХ, расположенного по адресу: 618400, Пермский край, Усольский р-н, д. Белая Пашня, ул. Калиновая, дом № 44, кадастровый номер участка: 59:37:0760101:23. Технические условия на присоединение к электрическим сетям № 40-ТУ-05057 от 19.03.2021 г. (приложены к ходатайству).</p> <p>Размещение ВЛ 0.4 кВ на землях м (или) земельных участках, находящихся в государственной или муниципальной собственности, невозможно. Вариант прокладки ВЛ 0.4 кВ по земельному участку с кадастровым номером 59:37:0760101:719 является единственным и оптимально возможным.</p> <p>Земельный участок с кадастровым номером 59:37:0760101:719 предназначен «для общего пользования (уличная сеть)». Таким образом данный земельный участок фактически является земельным участком общего пользования.</p> <p>Вокруг земельного участка с кадастровым номером 59:37:0760101:23 отсутствуют земли (или) земельные участки, находящихся в государственной или муниципальной собственности.</p> <p>Существующий ЭСК ПС 35/6 кВ Шершневка, который является основным источником питания проектируемой сети, так же расположен в пределах земельного участка с кадастровым номером 59:37:0760101:719, что в свою очередь ограничивает возможность проектирования новой линии</p>	

	<p>электропередачи на земельных участках общего пользования или в границах земель общего пользования, территории общего пользования, на землях м (или) земельных участках, находящихся в государственной или муниципальной собственности.</p> <p>При разработке варианта прохождения ВЛ 0.4 кВ, были учтены существующие на сегодняшний день границы земельных участков, установленные в соответствии с требованиями земельного законодательства.</p>		
8	<p>Сведения о правообладателе инженерного сооружения, которое переносится в связи с изъятием земельного участка для государственных или муниципальных нужд в случае, если заявитель не является собственником указанного инженерного сооружения (в данном случае указываются сведения в объеме, предусмотренном <u>пунктом 2</u> настоящей Формы) (заполняется в случае, если ходатайство об установлении публичного сервитута подается с целью установления сервитута в целях реконструкции инженерного сооружения, которое переносится в связи с изъятием такого земельного участка для государственных или муниципальных нужд) _____</p>		
9	Кадастровые номера земельных участков (при их наличии), в отношении которых испрашивается публичный сервитут и границы которых внесены в Единый государственный реестр недвижимости	59:37:0760101:719	
10	<p>Вид права, на котором инженерное сооружение принадлежит заявителю (если подано ходатайство об установлении публичного сервитута в целях реконструкции или эксплуатации инженерного сооружения)</p>		
11	Сведения о способах представления результатов рассмотрения ходатайства:		
	<p>в виде электронного документа, который направляется уполномоченным органом заявителю посредством электронной почты</p>	ДА	
	<p>в виде бумажного документа, который заявитель получает непосредственно при личном обращении или посредством почтового отправления</p>	ДА	
12	<p>Документы, прилагаемые к ходатайству:</p> <ul style="list-style-type: none"> <li>- копия доверенности № ПЭ-139-2021 от 09.02.2021;</li> <li>- копия паспорта физического лица;</li> <li>- схема расположения границ публичного сервитута;</li> <li>- копия технических условий для присоединения к электрическим сетям № 40-ТУ-05057 от 19.03.2021 г.;</li> <li>- CD-диск с электронными документами (схема расположения границ публичного сервитута, описание местоположения границ публичного сервитута)</li> </ul>		
13	<p>Подтверждаю согласие на обработку персональных данных (сбор, систематизацию, накопление, хранение, уточнение (обновление, изменение), использование, распространение (в том числе передачу), обезличивание, блокирование, уничтожение персональных данных, а также иных действий, необходимых для обработки персональных данных в соответствии с законодательством Российской Федерации), в том числе в автоматизированном режиме</p> <p style="text-align: right;"></p>		
14	<p>Подтверждаю, что сведения, указанные в настоящем ходатайстве, на дату представления ходатайства достоверны; документы (копии документов) и содержащиеся в них сведения соответствуют требованиям, установленным <u>статьей 39.41</u> Земельного кодекса Российской Федерации</p> <p style="text-align: right;"></p>		
15	Подпись:	Дата:	
	<p></p> <p>_____</p> <p>(подпись)</p>	<p>_____</p> <p>О.В. Косачев</p> <p>(инициалы, фамилия)</p>	<p>_____</p> <p>" 12 " августа 2021 г.</p>