

## Схема предполагаемых к использованию земель или части земельного участка

Объект: газопровод для транспортировки природного газа под давлением до 0.6 Мпа включительно

Местоположение: Пермский край, г.о. г. Березники, г. Усолье, ул. Гоголя, в районе земельного участка с кад. № 59:37:0620503:301

Площадь земель или части земельного участка, кв.м **104**

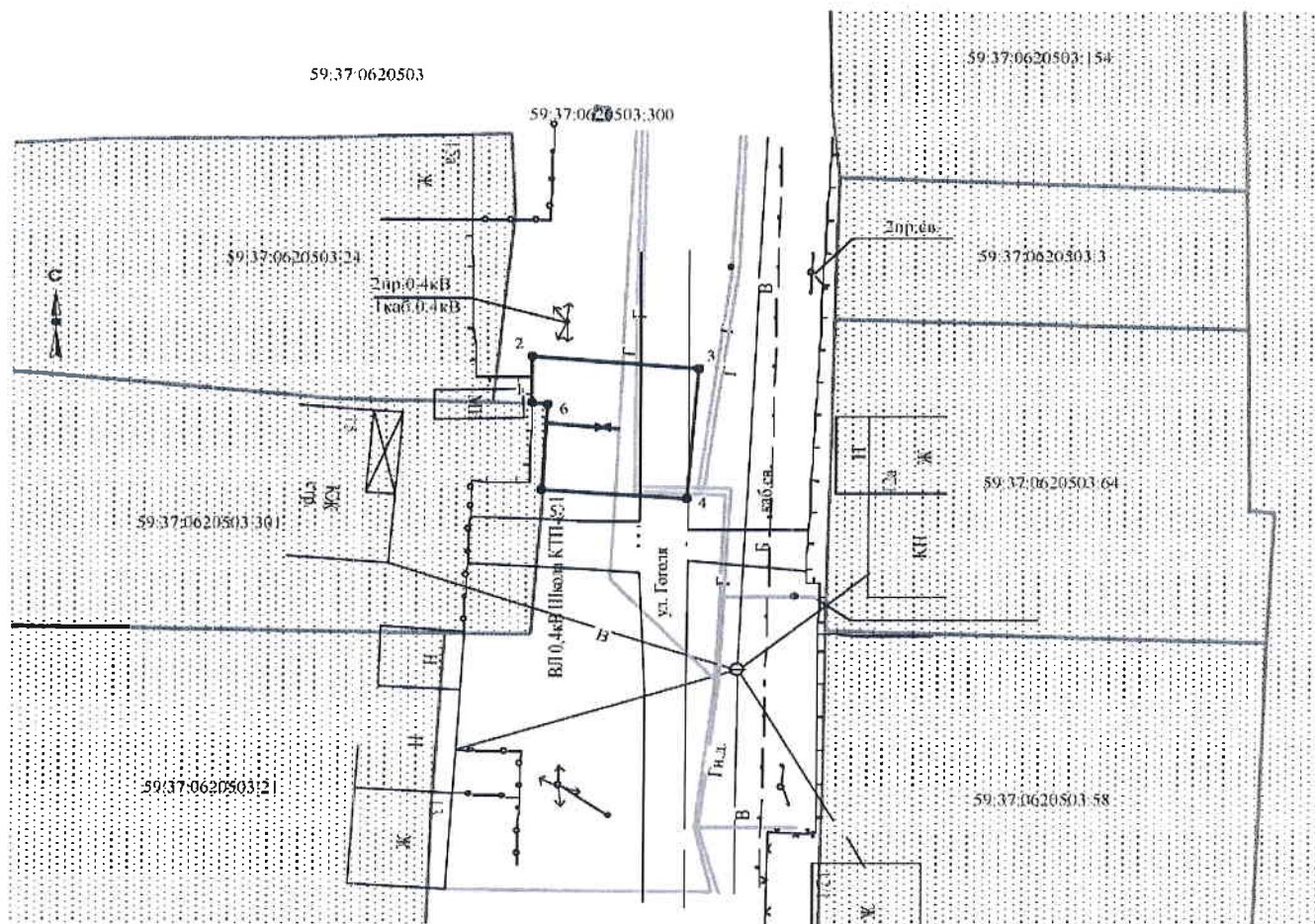
Категория земель: земли населённых пунктов

Вид разрешенного использования: для строительства газопровода

Обозначение характерных точек границ	Координаты (МСК-59), м	
	X	Y
1	673690.20	2257799.81
2	673693.79	2257799.89
3	673692.93	2257811.17
4	673682.96	2257810.43
5	673683.69	2257800.55
6	673690.17	2257800.93

Описание границ смежных землепользователей:

от т.1 до т.5 земли общего пользования  
от т.5 до т.1 земельный участок с кадастровым номером 59:37:0620503:301








Масштаб 1:500

Заявитель  А.В. Крапивин/

Верно

### Условные обозначения:

-  граница предполагаемых к использованию земель
-  граница учтенных земельных участков
-  граница кадастрового квартала
-  проектируемый газопровод
-  существующий газопровод

59:37:0620503:301 кадастровый номер земельного участка

59:37:0620503 номер кадастрового квартала

