

Схема предполагаемых к использованию земель или части земельного участка

Объект: газопровод для транспортировки природного газа под давлением до 0.6 Мпа включительно

Местоположение: Пермский край, город Березники г.о., с. Романово, ул. Тракторная (подключение в районе дома 30 по ул. Полевая)

Площадь земель или части земельного участка, кв.м 72

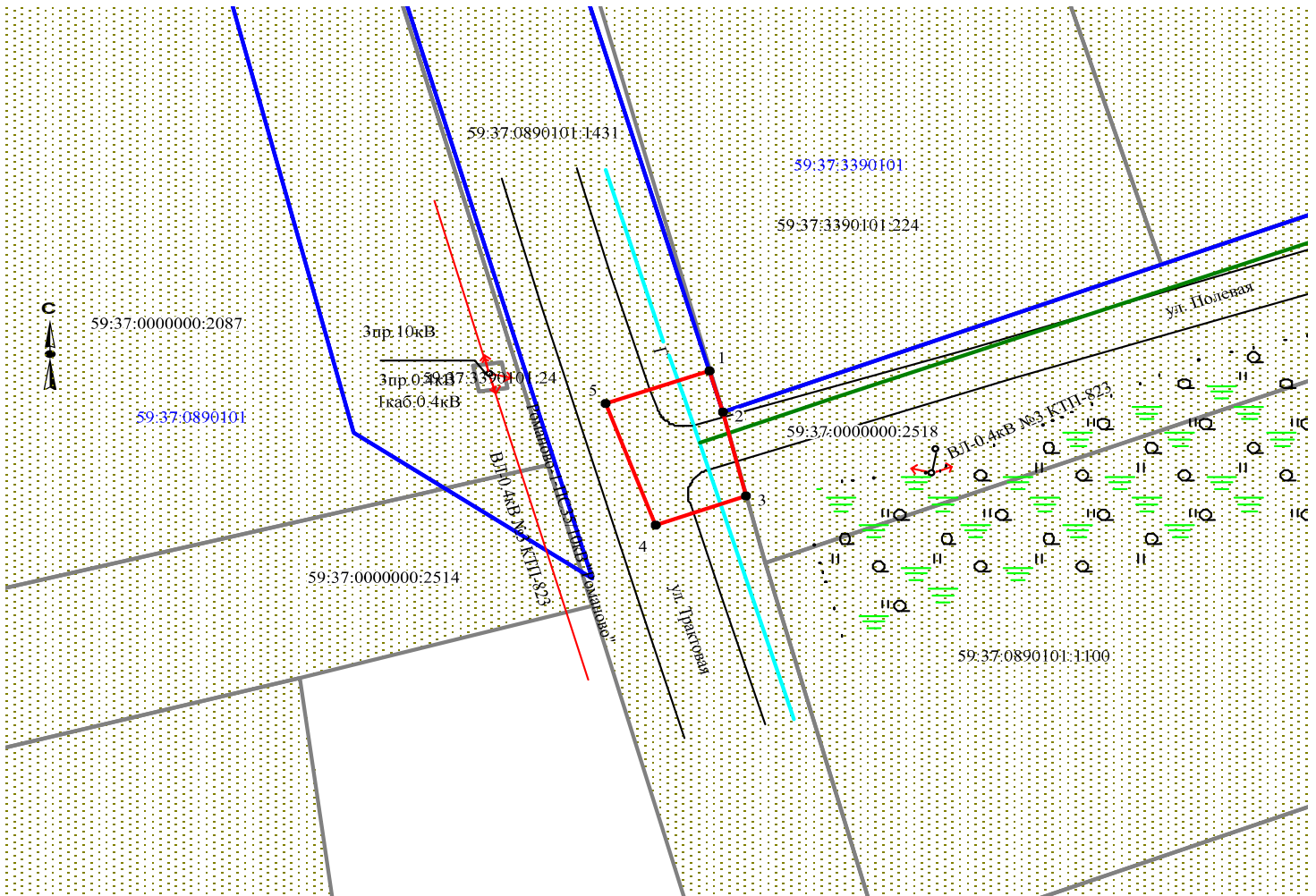
Категория земель: земли населённых пунктов

Вид разрешенного использования: для строительства газопровода

Обозначение характерных точек границ	Координаты (МСК-59), м	
	X	Y
1	646019.35	2262913.03
2	646016.05	2262913.99
3	646009.62	2262915.56
4	646007.32	2262909.33
5	646016.72	2262905.87

Описание границ смежных землепользователей:

- от т.1 до т.2 земельный участок с кадастровым номером 59:37:3390101:224
- от т.2 до т.3 земельный участок с кадастровым номером 59:37:0000000:2518
- от т.3 до т.1 земельный участок с кадастровым номером 59:37:0890101:1431








Масштаб 1:500

Заявитель  /А.В. Крапивин/

Верно

Условные обозначения:

-  граница предполагаемых к использованию земель
-  граница учтенных земельных участков
-  граница кадастрового квартала
-  проектируемый газопровод
-  существующий газопровод

59:37:0890101:1431 кадастровый номер земельного участка

59:37:0890101 номер кадастрового квартала