



**МУНИЦИПАЛЬНОЕ ОБРАЗОВАНИЕ «ГОРОД БЕРЕЗНИКИ»
АДМИНИСТРАЦИЯ ГОРОДА БЕРЕЗНИКИ**

ПОСТАНОВЛЕНИЕ

01.06.2021 № 01-02-632

**О внесении изменений
в Схему размещения
нестационарных
торговых объектов
на территории
муниципального
образования
«Город Березники»:
текстовую и графическую
части, утвержденную
постановлением
администрации города
от 04.09.2018 № 2173**

В целях упорядочения размещения нестационарных торговых объектов на территории муниципального образования «Город Березники», а также устранения технических ошибок, в соответствии с постановлением Правительства Пермского края от 28.11.2017 № 966-п «Об утверждении Порядка разработки и утверждения схемы размещения нестационарных торговых объектов», на основании протоколов заседаний комиссии по регулированию нестационарной торговли муниципального образования «Город Березники» от 16.03.2021 № 3, от 23.04.2021 № 5.1

администрация города Березники **ПОСТАНОВЛЯЕТ:**

1. Внести в Схему размещения нестационарных торговых объектов на территории муниципального образования «Город Березники»: текстовую и графическую части, утвержденную постановлением администрации города от 04.09.2018 № 2173 (далее - Схема), изменения, изложив ее в редакции согласно приложению к настоящему постановлению.

2. Управлению по вопросам потребительского рынка и развитию предпринимательства администрации города в течение 5 календарных дней со дня вступления в силу настоящего постановления направить Схему в Министерство промышленности и торговли Пермского края.



3.Официально опубликовать настоящее постановление в официальном печатном издании - газете «Два берега Камы» и разместить его полный текст, состоящий из настоящего постановления и приложения, указанного в пункте 1 настоящего постановления, на Официальном портале правовой информации города Березники в информационно-телекоммуникационной сети «Интернет».

4.Настоящее постановление вступает в силу со дня, следующего за днем его официального опубликования в официальном печатном издании.

Глава города Березники –
глава администрации
города Березники



К.П.Светлаков

Приложение
к постановлению
администрации города

от 01.06.2021 №.....01-02-632

УТВЕРЖДЕНА
постановлением
администрации города
от 04.09.2018 № 2173

СХЕМА
размещения нестационарных торговых объектов на территории
муниципального образования «Город Березники»: текстовая и графическая части

I.Текстовая часть

1.1.Перечень нестационарных торговых объектов:

№ п/п	Учетный номер нестационарного торгового объекта	Адресные ориентиры нестационарного торгового объекта/территориальная зона/район	Вид нестационарного торгового объекта	Специализация нестационарного торгового объекта	Площадь нестационарного торгового объекта	Площадь земельного участка, здания, строения, сооружения, на (в) котором расположен нестационарный торговый объект	Собственник земельного участка, здания, строения, сооружения, на (в) котором расположен нестационарный торговый объект	Кадастровый номер земельного участка, здания, строения, сооружения, на (в) котором расположен нестационарный торговый объект (при наличии)	Статус нестационарного торгового объекта (муниципальный/частный)	Срок размещения нестационарного торгового объекта
1	2	3	4	5	6	7	8	9	10	11
1.	1	г. Березники, в районе проспекта Ленина, 50, территория общественного пользования	киоск	быстрое питание (готовая еда)	6 кв.м	6 кв.м	государственная собственность не разграничена	отсутствует	частный	5 лет



№ п/п	Учетный номер нестационарного торгового объекта	Адресные ориентиры нестационарного торгового объекта/территориальная зона/район	Вид нестационарного торгового объекта	Специализация нестационарного торгового объекта	Площадь нестационарного торгового объекта	Площадь земельного участка, здания, строения, сооружения, на (в) котором расположен нестационарный торговый объект	Собственник земельного участка, здания, строения, сооружения, на (в) котором расположен нестационарный торговый объект	Кадастровый номер земельного участка, здания, строения, сооружения, на (в) котором расположен нестационарный торговый объект (при наличии)	Статус нестационарного торгового объекта (муниципальный/частный)	Срок размещения нестационарного торгового объекта
1	2	3	4	5	6	7	8	9	10	11
2.	2	г. Березники, в районе жилого дома № 61 по проспекту Ленина, территориальная зона многоквартирных жилых домов малой и средней этажности (Ж-1)	автоматизированный магазин, автолавка, автоприцеп	овощи и фрукты	18 кв.м	18 кв.м	государственная собственность не разграничена	59:03:0000000:7222	частный	1 год
3.	3	г. Березники, в районе здания по ул. Ломоносова, д. 102, территориальная зона учреждений здравоохранения и социальной защиты (О-3)	киоск	быстрое питание (готовая еда)	6 кв.м	6 кв.м	государственная собственность не разграничена	отсутствует	частный	5 лет
4.	4	г. Березники, в районе жилого дома № 97 по ул. Свердлова, территориальная зона многоквартирных жилых домов малой и средней этажности (Ж-1)	павильон	непродовольственные товары	30 кв.м	30 кв.м	государственная собственность не разграничена	отсутствует	частный	5 лет

№ п/п	Учетный номер нестационарного торгового объекта	Адресные ориентиры нестационарного торгового объекта/ территориальная зона/район	Вид нестационарного торгового объекта	Специализация нестационарного торгового объекта	Площадь нестационарного торгового объекта	Площадь земельного участка, здания, строения, сооружения, на (в) котором расположен нестационарный торговый объект	Собственник земельного участка, здания, строения, сооружения, на (в) котором расположен нестационарный торговый объект	Кадастровый номер земельного участка, здания, строения, сооружения, на (в) котором расположен нестационарный торговый объект (при наличии)	Статус нестационарного торгового объекта (муниципальный/частный)	Срок размещения нестационарного торгового объекта
1	2	3	4	5	6	7	8	9	10	11
5.	5	г. Березники, в районе жилого дома № 84 по ул. Юбилейная, территориальная общественно-жилая зона (ОЖ)	киоск	печать	6 кв.м	6 кв.м	государственная собственность не разграничена	отсутствует	частный	5 лет
6.	6	г. Березники, в районе жилого дома № 129 по ул. Юбилейная, территориальная зона рекреационно-ландшафтных территорий (Р-5)	павильон	непродовольственные товары	30 кв.м	30 кв.м	государственная собственность не разграничена	отсутствует	частный	5 лет
7.	7	г. Березники, в районе жилого дома № 19 по ул. Мира, территориальная общественно-жилая зона (ОЖ)	павильон	цветы и другие растения	30 кв.м	30 кв.м	государственная собственность не разграничена	59:03:0400138:1003	частный	5 лет
8.	8	г. Березники, в районе жилого дома № 44 по ул. Мира, территориальная общественно-жилая зона (ОЖ)	павильон	общественное питание и продукция общественного питания	30 кв.м	30 кв.м	государственная собственность не разграничена	59:03:0400087:104	частный	5 лет

№ п/п	Учетный номер нестационарного торгового объекта	Адресные ориентиры нестационарного торгового объекта/ территориальная зона/район	Вид нестационарного торгового объекта	Специализация нестационарного торгового объекта	Площадь нестационарного торгового объекта	Площадь земельного участка, здания, строения, сооружения, на (в) котором расположен нестационарный торговый объект	Собственник земельного участка, здания, строения, сооружения, на (в) котором расположен нестационарный торговый объект	Кадастровый номер земельного участка, здания, строения, сооружения, на (в) котором расположен нестационарный торговый объект (при наличии)	Статус нестационарного торгового объекта (муниципальный/частный)	Срок размещения нестационарного торгового объекта
1	2	3	4	5	6	7	8	9	10	11
9.	10	г. Березники, в районе здания «ЦУМ» по ул. Пятилетки, д. 41, территориальная общественно-деловая зона центра города (О-1)	павильон	цветы и другие растения	30 кв.м	30 кв.м	государственная собственность не разграничена	59:03:0400083:31	частный	5 лет
10.	11	г. Березники, в районе здания «ЦУМ» по ул. Пятилетки, д. 41, территориальная общественно-деловая зона центра города (О-1)	павильон	цветы и другие растения	30 кв.м	30 кв.м	государственная собственность не разграничена	59:03:0400083:32	частный	5 лет
11.	12	г. Березники, в районе жилого дома № 94а по ул. Пятилетки, территориальная зона реконструкции малоэтажной застройки для строительства многоквартирных жилых домов до 5 этажей (Ж-7)	павильон	овощи и фрукты	30 кв.м	30 кв.м	государственная собственность не разграничена	59:03:0400141:440	частный	5 лет

№ п/п	Учетный номер нестационарного торгового объекта	Адресные ориентиры нестационарного торгового объекта/ территориальная зона/район	Вид нестационарного торгового объекта	Специализация нестационарного торгового объекта	Площадь нестационарного торгового объекта	Площадь земельного участка, здания, строения, сооружения, на (в) котором расположен нестационарный торговый объект	Собственник земельного участка, здания, строения, сооружения, на (в) котором расположен нестационарный торговый объект	Кадастровый номер земельного участка, здания, строения, сооружения, на (в) котором расположен нестационарный торговый объект (при наличии)	Статус нестационарного торгового объекта (муниципальный/частный)	Срок размещения нестационарного торгового объекта
1	2	3	4	5	6	7	8	9	10	11
12.	13	г. Березники, в районе жилого дома № 100 по ул. Пятилетки, территориальная общественно-жилая зона (ОЖ)	павильон	хлеб, хлебобулочные и кондитерские изделия	30 кв.м	30 кв.м	государственная собственность не разграничена	59:03:0400138:106	частный	5 лет
13.	14	г. Березники, в районе жилого дома № 107 по ул. Пятилетки, территория общественного пользования	киоск	печать	6 кв.м	6 кв.м	государственная собственность не разграничена	отсутствует	частный	5 лет
14.	15	г. Березники, в районе снесенного дома № 4 по ул. Челюскинцев, территориальная зона многоквартирных жилых домов малой и средней этажности (Ж-1)	павильон	быстрое питание (готовая еда)	30 кв.м	30 кв.м	государственная собственность не разграничена	отсутствует	частный	5 лет
15.	16	г. Березники, в районе центрального входа на кладбище, вдоль автодороги на БКПРУ-4, территориальная зона кладбищ (Сн-1)	павильон	непродовольственные товары	30 кв.м	30 кв.м	государственная собственность не разграничена	59:03:0300003:9046	частный	5 лет

№ п/п	Учетный номер нестационарного торгового объекта	Адресные ориентиры нестационарного торгового объекта/ территориальная зона/район	Вид нестационарного торгового объекта	Специализация нестационарного торгового объекта	Площадь нестационарного торгового объекта	Площадь земельного участка, здания, строения, сооружения, на (в) котором расположен нестационарный торговый объект	Собственник земельного участка, здания, строения, сооружения, на (в) котором расположен нестационарный торговый объект	Кадастровый номер земельного участка, здания, строения, сооружения, на (в) котором расположен нестационарный торговый объект (при наличии)	Статус нестационарного торгового объекта (муниципальный/частный)	Срок размещения нестационарного торгового объекта
1	2	3	4	5	6	7	8	9	10	11
16.	17	г. Березники, в районе кладбища, вдоль автодороги на БКПРУ-4, территориальная зона кладбищ (Сн-1)	павильон	непродовольственные товары	30 кв.м	30 кв.м	государственная собственность не разграничена	59:03:0300003:9047	частный	5 лет
17.	18	г. Березники, напротив центрального входа на кладбище, вдоль автодороги на БКПРУ-4, по ул. Мамина-Сибиряка, территориальная зона объектов обслуживания населения и производственной деятельности (О-6)	павильон	непродовольственные товары	30 кв.м	30 кв.м	государственная собственность не разграничена	59:03:0400011:8	частный	5 лет
18.	19	г. Березники, в районе торгового центра «Усольский» по ул. Строгановская, д. 23, территориальная зона объектов обслуживания	павильон	общественное питание и продукция общественного питания	30 кв.м	30 кв.м	государственная собственность не разграничена	отсутствует	частный	5 лет

№ п/п	Учетный номер нестационарного торгового объекта	Адресные ориентиры нестационарного торгового объекта/ территориальная зона/район	Вид нестационарного торгового объекта	Специализация нестационарного торгового объекта	Площадь нестационарного торгового объекта	Площадь земельного участка, здания, строения, сооружения, на (в) котором расположен нестационарный торговый объект	Собственник земельного участка, здания, строения, сооружения, на (в) котором расположен нестационарный торговый объект	Кадастровый номер земельного участка, здания, строения, сооружения, на (в) котором расположен нестационарный торговый объект (при наличии)	Статус нестационарного торгового объекта (муниципальный/частный)	Срок размещения нестационарного торгового объекта
1	2	3	4	5	6	7	8	9	10	11
		населения и производственной деятельности (О-6)								
19.	20	г. Березники, городской парк культуры и отдыха, проспект Ленина, 50, территориальная зона городских парков (Р-1)	павильон	общественное питание и продукция общественного питания	30 кв.м	30 кв.м	муниципальная собственность	59:03:0400069:1262	частный	5 лет
20.	21	г. Березники, городской парк культуры и отдыха, проспект Ленина, 50, территориальная зона городских парков (Р-1)	палатка	горячие и прохладительные напитки, мороженое	6 кв.м	6 кв.м	муниципальная собственность	59:03:0400069:1262	частный	4 месяца (с 01 июня по 30 сентября)
21.	22	г. Березники, городской парк культуры и отдыха, проспект Ленина, 50, территориальная зона городских парков (Р-1)	палатка	непродовольственные товары	6 кв.м	6 кв.м	муниципальная собственность	59:03:0400069:1262	частный	4 месяца (с 01 июня по 30 сентября)
22.	23	г. Березники, городской парк	палатка	быстрое питание	6 кв.м	6 кв.м	муниципальная собственность	59:03:0400069:1262	частный	4 месяца (с 01

№ п/п	Учетный номер нестационарного торгового объекта	Адресные ориентиры нестационарного торгового объекта/ территориальная зона/район	Вид нестационарного торгового объекта	Специализация нестационарного торгового объекта	Площадь нестационарного торгового объекта	Площадь земельного участка, здания, строения, сооружения, на (в) котором расположен нестационарный торговый объект	Собственник земельного участка, здания, строения, сооружения, на (в) котором расположен нестационарный торговый объект	Кадастровый номер земельного участка, здания, строения, сооружения, на (в) котором расположен нестационарный торговый объект (при наличии)	Статус нестационарного торгового объекта (муниципальный/ частный)	Срок размещения нестационарного торгового объекта
1	2	3	4	5	6	7	8	9	10	11
		культуры и отдыха, проспект Ленина, 50, территориальная зона городских парков (Р-1)		(готовая еда)						июня по 30 сентября)
23.	24	г. Березники, городской парк культуры и отдыха, проспект Ленина, 50, территориальная зона городских парков (Р-1)	палатка	горячие и прохладительные напитки, мороженое	6 кв.м	6 кв.м	муниципальная собственность	59:03:0400069:1262	частный	4 месяца (с 01 июня по 30 сентября)
24.	25	г. Усолье, пересечение улиц Свободы и 8 Марта, зона индивидуальной жилой застройки (1-3 этажа) (Ж-3)	павильон	общественное питание и продукция общественного питания	30 кв.м	30 кв.м	государственная собственность не разграничена	отсутствует	частный	5 лет
25.	26	г. Усолье, в районе здания по ул. Свободы, д. 155, общественно-деловая зона центра города (О-1)	павильон	хлеб, хлебобулочные и кондитерские изделия	30 кв.м	30 кв.м	государственная собственность не разграничена	отсутствует	частный	5 лет

№ п/п	Учетный номер нестационарного торгового объекта	Адресные ориентиры нестационарного торгового объекта/территориальная зона/район	Вид нестационарного торгового объекта	Специализация нестационарного торгового объекта	Площадь нестационарного торгового объекта	Площадь земельного участка, здания, строения, сооружения, на (в) котором расположен нестационарный торговый объект	Собственник земельного участка, здания, строения, сооружения, на (в) котором расположен нестационарный торговый объект	Кадастровый номер земельного участка, здания, строения, сооружения, на (в) котором расположен нестационарный торговый объект (при наличии)	Статус нестационарного торгового объекта (муниципальный/частный)	Срок размещения нестационарного торгового объекта
1	2	3	4	5	6	7	8	9	10	11
26.	28	с. Ощепково, в районе дома № 19 по ул. Школьная, территория общего пользования	киоск	продовольственные товары	6 кв.м	6 кв.м	государственная собственность не разграничена	отсутствует	частный	5 лет
27.	29	с. Верх-Кондас, в районе дома № 31 по ул. Центральная, зона индивидуальных жилых домов с участками для индивидуального жилищного строительства и ведения личного подсобного хозяйства (Ж-2)	киоск	продовольственные товары	6 кв.м	6 кв.м	государственная собственность не разграничена	отсутствует	частный	5 лет
28.	30	п. Железнодорожный, в районе дома № 39 по ул. Железнодорожная, зона застройки жилыми домами для ведения личного подсобного хозяйства (Ж-3)	павильон	овощи и фрукты	20 кв.м	20 кв.м	государственная собственность не разграничена	отсутствует	частный	5 лет

№ п/п	Учетный номер нестационарного торгового объекта	Адресные ориентиры нестационарного торгового объекта/ территориальная зона/район	Вид нестационарного торгового объекта	Специализация нестационарного торгового объекта	Площадь нестационарного торгового объекта	Площадь земельного участка, здания, строения, сооружения, на (в) котором расположен нестационарный торговый объект	Собственник земельного участка, здания, строения, сооружения, на (в) котором расположен нестационарный торговый объект	Кадастровый номер земельного участка, здания, строения, сооружения, на (в) котором расположен нестационарный торговый объект (при наличии)	Статус нестационарного торгового объекта (муниципальный/частный)	Срок размещения нестационарного торгового объекта
1	2	3	4	5	6	7	8	9	10	11
29.	31	д. Володин Камень, в районе дома № 33 по ул. Тракторная, зона застройки жилыми домами для ведения личного подсобного хозяйства (Ж-3)	киоск	продовольственные товары	6 кв.м	6 кв.м	государственная собственность не разграничена	отсутствует	частный	5 лет
30.	34	д. Белая Пашня, в районе дома № 40 по ул. Калиновая, зона застройки жилыми домами для ведения личного подсобного хозяйства (Ж-3)	киоск	продовольственные товары	6 кв.м	6 кв.м	государственная собственность не разграничена	отсутствует	частный	5 лет
31.	37	п. Огурдино, перекресток улиц Кондасская и Зеленая, зона застройки жилыми домами для ведения личного подсобного хозяйства (Ж-3)	павильон	продовольственные товары	20 кв.м	20 кв.м	государственная собственность не разграничена	отсутствует	частный	5 лет

№ п/п	Учетный номер нестационарного торгового объекта	Адресные ориентиры нестационарного торгового объекта/ территориальная зона/район	Вид нестационарного торгового объекта	Специализация нестационарного торгового объекта	Площадь нестационарного торгового объекта	Площадь земельного участка, здания, строения, сооружения, на (в) котором расположен нестационарный торговый объект	Собственник земельного участка, здания, строения, сооружения, на (в) котором расположен нестационарный торговый объект	Кадастровый номер земельного участка, здания, строения, сооружения, на (в) котором расположен нестационарный торговый объект (при наличии)	Статус нестационарного торгового объекта (муниципальный/частный)	Срок размещения нестационарного торгового объекта
1	2	3	4	5	6	7	8	9	10	11
32.	39	г. Березники, в районе здания по ул. Строгановская, д. 23 (позиция 2), зона объектов обслуживания населения и производственной деятельности (О-6)	павильон	мясо и мясная продукция	30 кв.м	30 кв.м	государственная собственность не разграничена	отсутствует	частный	5 лет
33.	40	г. Березники, в районе дома № 25 по ул. Пихтовая, зона малоэтажных индивидуальных жилых домов с приусадебными земельными участками сельского типа (Ж-6)	павильон	мясо и мясная продукция	18 кв.м	18 кв.м	государственная собственность не разграничена	отсутствует	частный	5 лет
34.	41	г. Березники, в районе здания по ул. Строгановская, д. 23 (позиция 3), зона объектов обслуживания населения и производственной деятельности (О-6)	киоск	вода	6 кв.м	6 кв.м	государственная собственность не разграничена	отсутствует	частный	5 лет

№ п/п	Учетный номер нестационарного торгового объекта	Адресные ориентиры нестационарного торгового объекта/ территориальная зона/район	Вид нестационарного торгового объекта	Специализация нестационарного торгового объекта	Площадь нестационарного торгового объекта	Площадь земельного участка, здания, строения, сооружения, на (в) котором расположен нестационарный торговый объект	Собственник земельного участка, здания, строения, сооружения, на (в) котором расположен нестационарный торговый объект	Кадастровый номер земельного участка, здания, строения, сооружения, на (в) котором расположен нестационарный торговый объект (при наличии)	Статус нестационарного торгового объекта (муниципальный/частный)	Срок размещения нестационарного торгового объекта
1	2	3	4	5	6	7	8	9	10	11
35.	42	г. Березники, в районе дома № 41 по проспекту Ленина, территориальная зона не определена	киоск	вода	6 кв.м	6 кв.м	государственная собственность не разграничена	отсутствует	частный	5 лет
36.	43	г. Березники, в районе здания по ул. Пятилетки, д. 138, общественно-жилая зона (ОЖ)	киоск	вода	6 кв.м	6 кв.м	государственная собственность не разграничена	отсутствует	частный	5 лет
37.	44	г. Березники, в районе дома № 83 по ул. Мира, зона многоквартирных жилых домов малой и средней этажности (Ж-1)	киоск	вода	6 кв.м	6 кв.м	государственная собственность не разграничена	отсутствует	частный	5 лет
38.	45	г. Березники, в районе дома № 92 по ул. Юбилейная, общественно-жилая зона (ОЖ)	павильон	общественное питание и продукция общественного питания	18 кв.м	18 кв.м	государственная собственность не разграничена	отсутствует	частный	5 лет
39.	46	г. Березники, Комсомольский парк, зона городских	павильон	общественное питание и продукция	18 кв.м	18 кв.м	государственная собственность не разграничена	59:03:0400085:1736	частный	5 лет

№ п/п	Учетный номер нестационарного торгового объекта	Адресные ориентиры нестационарного торгового объекта/ территориальная зона/район	Вид нестационарного торгового объекта	Специализация нестационарного торгового объекта	Площадь нестационарного торгового объекта	Площадь земельного участка, здания, строения, сооружения, на (в) котором расположен нестационарный торговый объект	Собственник земельного участка, здания, строения, сооружения, на (в) котором расположен нестационарный торговый объект	Кадастровый номер земельного участка, здания, строения, сооружения, на (в) котором расположен нестационарный торговый объект (при наличии)	Статус нестационарного торгового объекта (муниципальный/частный)	Срок размещения нестационарного торгового объекта
1	2	3	4	5	6	7	8	9	10	11
		скверов, садов, бульваров (Р-2)		общественного питания						
40.	47	г. Березники, городской парк культуры и отдыха, в районе входной группы у пересечения ул. Карла Маркса и Советского проспекта, территориальная зона городских парков (Р-1)	павильон	общественное питание и продукция общественного питания	18 кв.м	18 кв.м	государственная собственность не разграничена	59:03:0400069:55	частный	5 лет
41.	48	г. Березники, в районе дома № 40 по ул. Юбилейная, общественно-жилая зона (ОЖ)	палатка	овощи и фрукты	6 кв.м	6 кв.м	государственная собственность не разграничена	59:03:0400073:132	частный	4 месяца (с 01 июня по 30 сентября)
42.	49	г. Березники, в районе дома № 40 по ул. Юбилейная, общественно-жилая зона (ОЖ)	палатка	овощи и фрукты	6 кв.м	6 кв.м	государственная собственность не разграничена	59:03:0400073:132	частный	4 месяца (с 01 июня по 30 сентября)
43.	50	г. Березники, в районе дома № 40	палатка	овощи и фрукты	6 кв.м	6 кв.м	государственная собственность	59:03:0400073:132	частный	4 месяца (с 01

№ п/п	Учетный номер нестационарного торгового объекта	Адресные ориентиры нестационарного торгового объекта/ территориальная зона/район	Вид нестационарного торгового объекта	Специализация нестационарного торгового объекта	Площадь нестационарного торгового объекта	Площадь земельного участка, здания, строения, сооружения, на (в) котором расположен нестационарный торговый объект	Собственник земельного участка, здания, строения, сооружения, на (в) котором расположен нестационарный торговый объект	Кадастровый номер земельного участка, здания, строения, сооружения, на (в) котором расположен нестационарный торговый объект (при наличии)	Статус нестационарного торгового объекта (муниципальный/частный)	Срок размещения нестационарного торгового объекта
1	2	3	4	5	6	7	8	9	10	11
		по ул. Юбилейная, общественно-жилая зона (ОЖ)					не разграничена			июня по 30 сентября)
44.	51	г. Березники, в районе дома № 40 по ул. Юбилейная, общественно-жилая зона (ОЖ)	палатка	овощи и фрукты	6 кв.м	6 кв.м	государственная собственность не разграничена	59:03:0400073:132	частный	4 месяца (с 01 июня по 30 сентября)
45.	52	г. Березники, в районе дома № 40 по ул. Юбилейная, общественно-жилая зона (ОЖ)	палатка	овощи и фрукты	6 кв.м	6 кв.м	государственная собственность не разграничена	59:03:0400073:132	частный	4 месяца (с 01 июня по 30 сентября)
46.	53	г. Березники, в районе дома № 40 по ул. Юбилейная, общественно-жилая зона (ОЖ)	палатка	овощи и фрукты	6 кв.м	6 кв.м	государственная собственность не разграничена	59:03:0400073:132	частный	4 месяца (с 01 июня по 30 сентября)
47.	54	г. Березники, в районе дома № 40 по ул. Юбилейная, общественно-жилая зона (ОЖ)	палатка	овощи и фрукты	6 кв.м	6 кв.м	государственная собственность не разграничена	59:03:0400073:132	частный	4 месяца (с 01 июня по 30 сентября)

№ п/п	Учетный номер нестационарного торгового объекта	Адресные ориентиры нестационарного торгового объекта/ территориальная зона/район	Вид нестационарного торгового объекта	Специализация нестационарного торгового объекта	Площадь нестационарного торгового объекта	Площадь земельного участка, здания, строения, сооружения, на (в) котором расположен нестационарный торговый объект	Собственник земельного участка, здания, строения, сооружения, на (в) котором расположен нестационарный торговый объект	Кадастровый номер земельного участка, здания, строения, сооружения, на (в) котором расположен нестационарный торговый объект (при наличии)	Статус нестационарного торгового объекта (муниципальный/частный)	Срок размещения нестационарного торгового объекта
1	2	3	4	5	6	7	8	9	10	11
48.	55	г. Березники, в районе дома № 40 по ул. Юбилейная, общественно-жилая зона (ОЖ)	палатка	овощи и фрукты	6 кв.м	6 кв.м	государственная собственность не разграничена	59:03:0400073:132	частный	4 месяца (с 01 июня по 30 сентября)
49.	56	г. Березники, в районе дома № 40 по ул. Юбилейная, общественно-жилая зона (ОЖ)	палатка	овощи и фрукты	6 кв.м	6 кв.м	государственная собственность не разграничена	59:03:0400073:132	частный	4 месяца (с 01 июня по 30 сентября)
50.	57	г. Березники, в районе дома № 40 по ул. Юбилейная, общественно-жилая зона (ОЖ)	палатка	овощи и фрукты	6 кв.м	6 кв.м	государственная собственность не разграничена	59:03:0400073:132	частный	4 месяца (с 01 июня по 30 сентября)
51.	58	г. Березники, в районе торгового центра «Галерея» по ул. Пятилетки, 79а, общественно-жилая зона (ОЖ)	палатка	овощи и фрукты	6 кв.м	6 кв.м	государственная собственность не разграничена	отсутствует	частный	4 месяца (с 01 июня по 30 сентября)
52.	59	г. Березники, в районе торгового центра «Галерея» по ул. Пятилетки, 79а, общественно-жилая зона (ОЖ)	палатка	овощи и фрукты	6 кв.м	6 кв.м	государственная собственность не разграничена	отсутствует	частный	4 месяца (с 01 июня по 30 сентября)

№ п/п	Учетный номер нестационарного торгового объекта	Адресные ориентиры нестационарного торгового объекта/ территориальная зона/район	Вид нестационарного торгового объекта	Специализация нестационарного торгового объекта	Площадь нестационарного торгового объекта	Площадь земельного участка, здания, строения, сооружения, на (в) котором расположен нестационарный торговый объект	Собственник земельного участка, здания, строения, сооружения, на (в) котором расположен нестационарный торговый объект	Кадастровый номер земельного участка, здания, строения, сооружения, на (в) котором расположен нестационарный торговый объект (при наличии)	Статус нестационарного торгового объекта (муниципальный/частный)	Срок размещения нестационарного торгового объекта
1	2	3	4	5	6	7	8	9	10	11
53.	60	г. Березники, в районе торгового центра «Галерея» по ул. Пятилетки, 79а, общественно-жилая зона (ОЖ)	палатка	овощи и фрукты	6 кв.м	6 кв.м	государственная собственность не разграничена	отсутствует	частный	4 месяца (с 01 июня по 30 сентября)
54.	61	г. Березники, в районе торгового центра «Галерея» по ул. Пятилетки, 79а, общественно-жилая зона (ОЖ)	палатка	овощи и фрукты	6 кв.м	6 кв.м	государственная собственность не разграничена	отсутствует	частный	4 месяца (с 01 июня по 30 сентября)
55.	62	г. Березники, в районе торгового центра «Галерея» по ул. Пятилетки, 79а, общественно-жилая зона (ОЖ)	палатка	овощи и фрукты	6 кв.м	6 кв.м	государственная собственность не разграничена	отсутствует	частный	4 месяца (с 01 июня по 30 сентября)
56.	63	г. Березники, в районе торгового центра «Галерея» по ул. Пятилетки, 79а, общественно-жилая зона (ОЖ)	палатка	овощи и фрукты	6 кв.м	6 кв.м	государственная собственность не разграничена	отсутствует	частный	4 месяца (с 01 июня по 30 сентября)
57.	64	г. Березники, в районе торгового центра «Галерея»	палатка	овощи и фрукты	6 кв.м	6 кв.м	государственная собственность не разграничена	отсутствует	частный	4 месяца (с 01 июня

№ п/п	Учетный номер нестационарного торгового объекта	Адресные ориентиры нестационарного торгового объекта/ территориальная зона/район	Вид нестационарного торгового объекта	Специализация нестационарного торгового объекта	Площадь нестационарного торгового объекта	Площадь земельного участка, здания, строения, сооружения, на (в) котором расположен нестационарный торговый объект	Собственник земельного участка, здания, строения, сооружения, на (в) котором расположен нестационарный торговый объект	Кадастровый номер земельного участка, здания, строения, сооружения, на (в) котором расположен нестационарный торговый объект (при наличии)	Статус нестационарного торгового объекта (муниципальный/частный)	Срок размещения нестационарного торгового объекта
1	2	3	4	5	6	7	8	9	10	11
		по ул. Пятилетки, 79а, общественно-жилая зона (ОЖ)								по 30 сентября)
58.	65	г. Березники, в районе торгового центра «Галерея» по ул. Пятилетки, 79а, общественно-жилая зона (ОЖ)	палатка	овощи и фрукты	6 кв.м	6 кв.м	государственная собственность не разграничена	отсутствует	частный	4 месяца (с 01 июня по 30 сентября)
59.	66	г. Березники, в районе торгового центра «Галерея» по ул. Пятилетки, 79а, общественно-жилая зона (ОЖ)	палатка	овощи и фрукты	6 кв.м	6 кв.м	государственная собственность не разграничена	отсутствует	частный	4 месяца (с 01 июня по 30 сентября)
60.	67	г. Березники, в районе торгового центра «Галерея» по ул. Пятилетки, 79а, общественно-жилая зона (ОЖ)	палатка	овощи и фрукты	6 кв.м	6 кв.м	государственная собственность не разграничена	отсутствует	частный	4 месяца (с 01 июня по 30 сентября)
61.	68	с. Пыскор, на пересечении улиц Мира и Комсомольская, зона индивидуальных	киоск	хлеб, хлебобулочные и кондитерские	6 кв.м	6 кв.м	государственная собственность не разграничена	отсутствует	частный	5 лет

№ п/п	Учетный номер нестационарного торгового объекта	Адресные ориентиры нестационарного торгового объекта/ территориальная зона/район	Вид нестационарного торгового объекта	Специализация нестационарного торгового объекта	Площадь нестационарного торгового объекта	Площадь земельного участка, здания, строения, сооружения, на (в) котором расположен нестационарный торговый объект	Собственник земельного участка, здания, строения, сооружения, на (в) котором расположен нестационарный торговый объект	Кадастровый номер земельного участка, здания, строения, сооружения, на (в) котором расположен нестационарный торговый объект (при наличии)	Статус нестационарного торгового объекта (муниципальный/частный)	Срок размещения нестационарного торгового объекта
1	2	3	4	5	6	7	8	9	10	11
		жилых домов с участками, предназначенными для индивидуального жилищного строительства и ведения личного подсобного хозяйства (Ж-2)		изделия						
62.	69	п. Держинец, в районе дома № 24 по ул. Лесная, зона застройки жилыми домами для ведения личного подсобного хозяйства (Ж-3)	киоск	продовольственные товары	6 кв.м	6 кв.м	государственная собственность не разграничена	отсутствует	частный	5 лет
63.	70	д. Вогулка, напротив дома № 41 по ул. Слободская, зона застройки жилыми домами для ведения личного подсобного хозяйства (Ж-3)	киоск	продовольственные товары	6 кв.м	6 кв.м	государственная собственность не разграничена	отсутствует	частный	5 лет

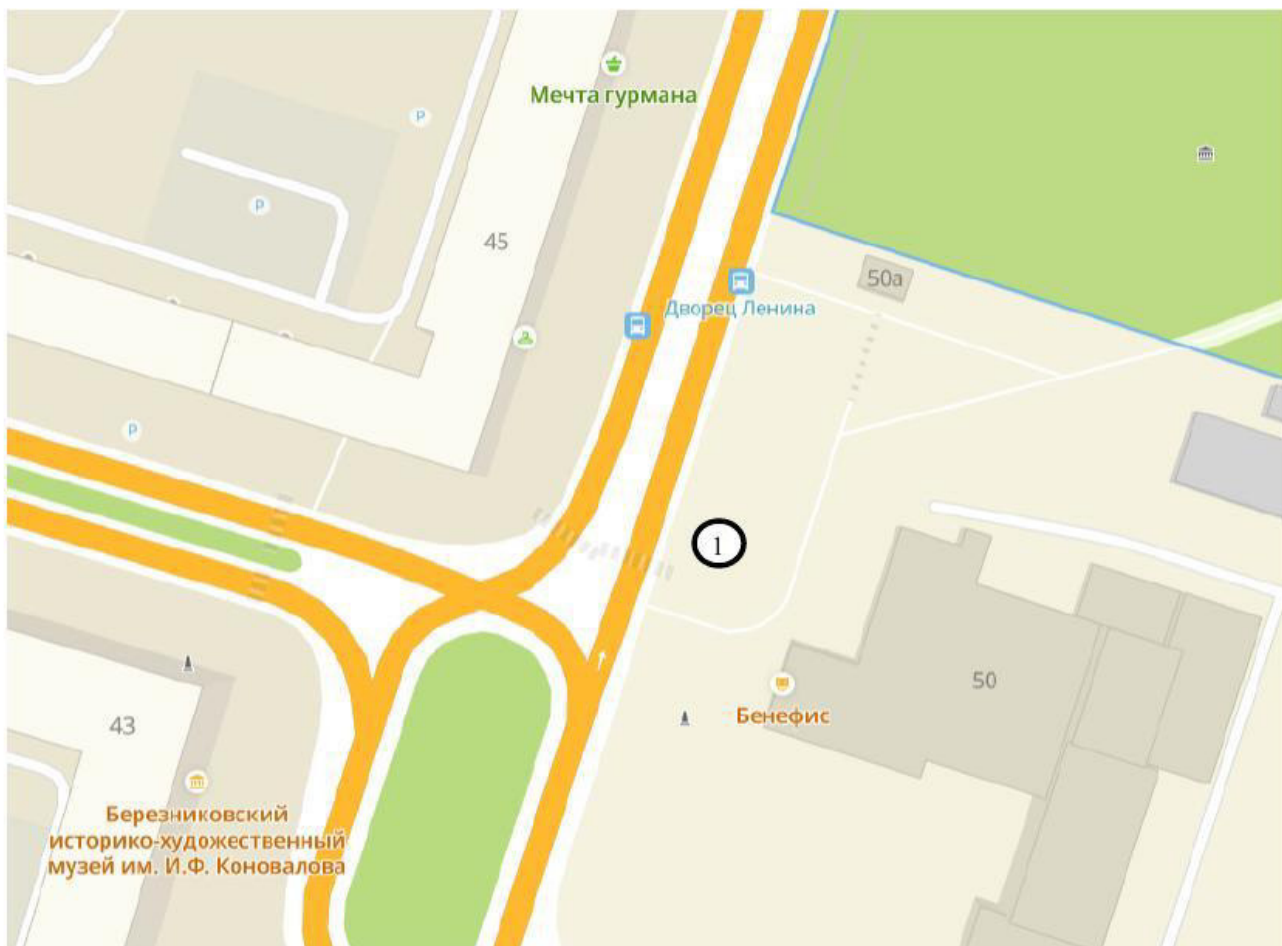
№ п/п	Учетный номер нестационарного торгового объекта	Адресные ориентиры нестационарного торгового объекта/ территориальная зона/район	Вид нестационарного торгового объекта	Специализация нестационарного торгового объекта	Площадь нестационарного торгового объекта	Площадь земельного участка, здания, строения, сооружения, на (в) котором расположен нестационарный торговый объект	Собственник земельного участка, здания, строения, сооружения, на (в) котором расположен нестационарный торговый объект	Кадастровый номер земельного участка, здания, строения, сооружения, на (в) котором расположен нестационарный торговый объект (при наличии)	Статус нестационарного торгового объекта (муниципальный/частный)	Срок размещения нестационарного торгового объекта
1	2	3	4	5	6	7	8	9	10	11
64.	71	д. Сибирь, в районе дома № 19, зона застройки жилыми домами для ведения личного подсобного хозяйства (Ж-3)	автоматизированный магазин, автолавка, автоприцеп	продовольственные товары	18 кв.м	18 кв.м	государственная собственность не разграничена	отсутствует	частный	1 год
65.	72	д. Кондас, напротив дома № 10 по ул. 8 Марта, зона застройки жилыми домами для ведения личного подсобного хозяйства (Ж-3)	автоматизированный магазин, автолавка, автоприцеп	продовольственные товары	18 кв.м	18 кв.м	государственная собственность не разграничена	отсутствует	частный	1 год
66.	73	г. Березники, напротив дома № 11 по ул. Железнодорожная, зона малоэтажных индивидуальных жилых домов с приусадебными земельными участками сельского типа (Ж-6)	автоматизированный магазин, автолавка, автоприцеп	хлеб, хлебобулочные и кондитерские изделия (бакалея)	18 кв.м	18 кв.м	государственная собственность не разграничена	отсутствует	частный	1 год

1.2. Понятия и термины, используемые в Схеме размещения нестационарных торговых объектов на территории муниципального образования «Город Березники»: текстовой и графической частях, применяются в значении, используемом в действующем законодательстве Российской Федерации.

1.3. Размещение нестационарных торговых объектов под учетными номерами: 1, 2, 3, 4, 6, 7, 8, 10, 11, 12, 13, 15, 16, 17, 18, 19, 20, 21, 22, 23, 24, 25, 26, 28, 29, 30, 31, 34, 37, 39, 40, 41, 42, 43, 44, 45, 46, 47, 48, 49, 50, 51, 52, 53, 54, 55, 56, 57, 58, 59, 60, 61, 62, 63, 64, 65, 66, 67, 68, 69, 70, 71, 72, 73 таблицы пункта 1.1 настоящего раздела предусмотрено для субъектов малого или среднего предпринимательства.

II.Графическая часть

2.1.Схема размещения нестационарного торгового объекта по адресу: г. Березники, в районе проспекта Ленина, 50



Масштаб 1:2000

Условные обозначения:

- 1 - учетный номер нестационарного торгового объекта
- - нестационарный торговый объект

2.2.Схема размещения нестационарного торгового объекта по адресу:
г. Березники, в районе жилого дома № 61 по проспекту Ленина

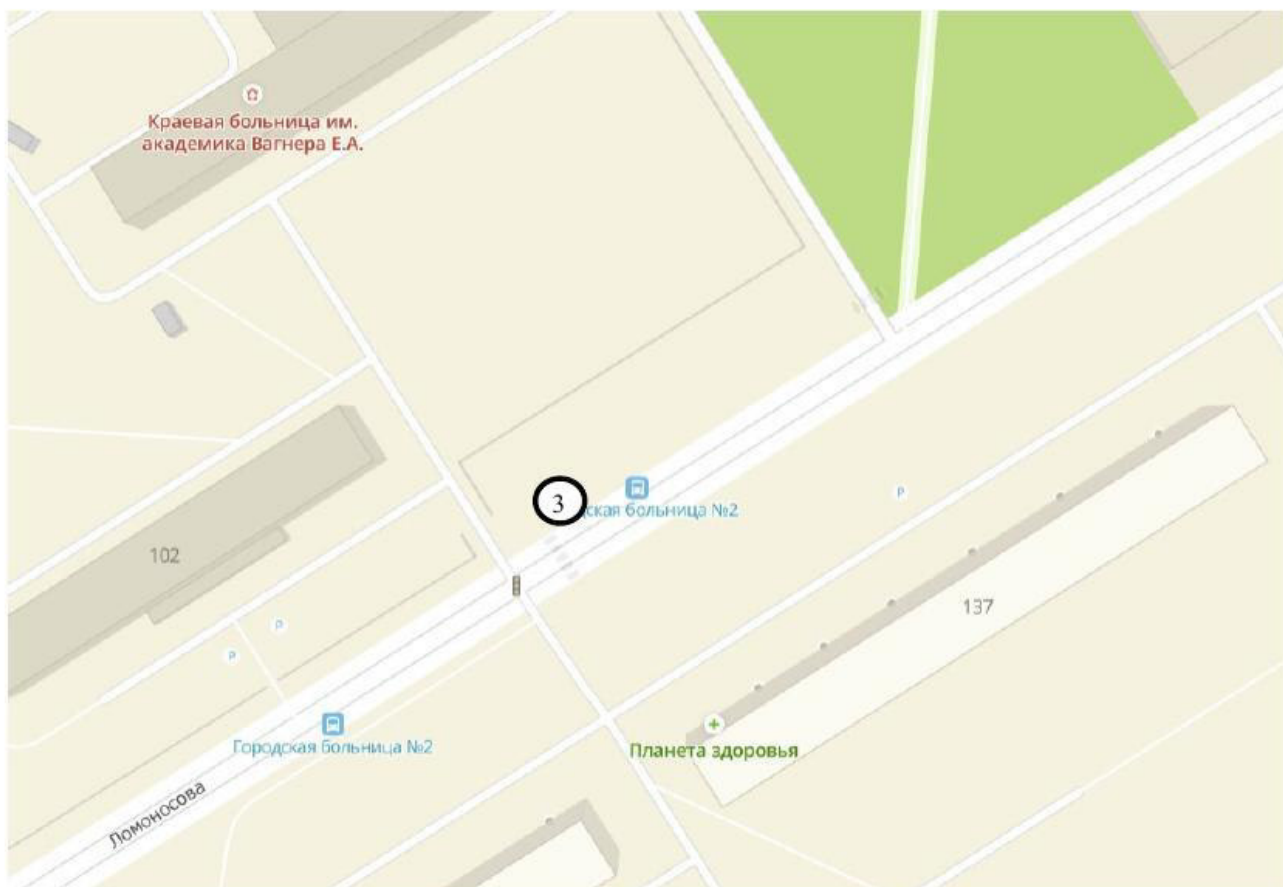


Масштаб 1:2000

Условные обозначения:

- 2 - учетный номер нестационарного торгового объекта
- - нестационарный торговый объект

2.3.Схема размещения нестационарного торгового объекта по адресу: г. Березники, в районе здания по ул. Ломоносова, д. 102



Масштаб 1:2000

Условные обозначения:

3 - учетный номер нестационарного торгового объекта

○ - нестационарный торговый объект

2.4.Схема размещения нестационарного торгового объекта по адресу: г. Березники, в районе жилого дома № 97 по ул. Свердлова

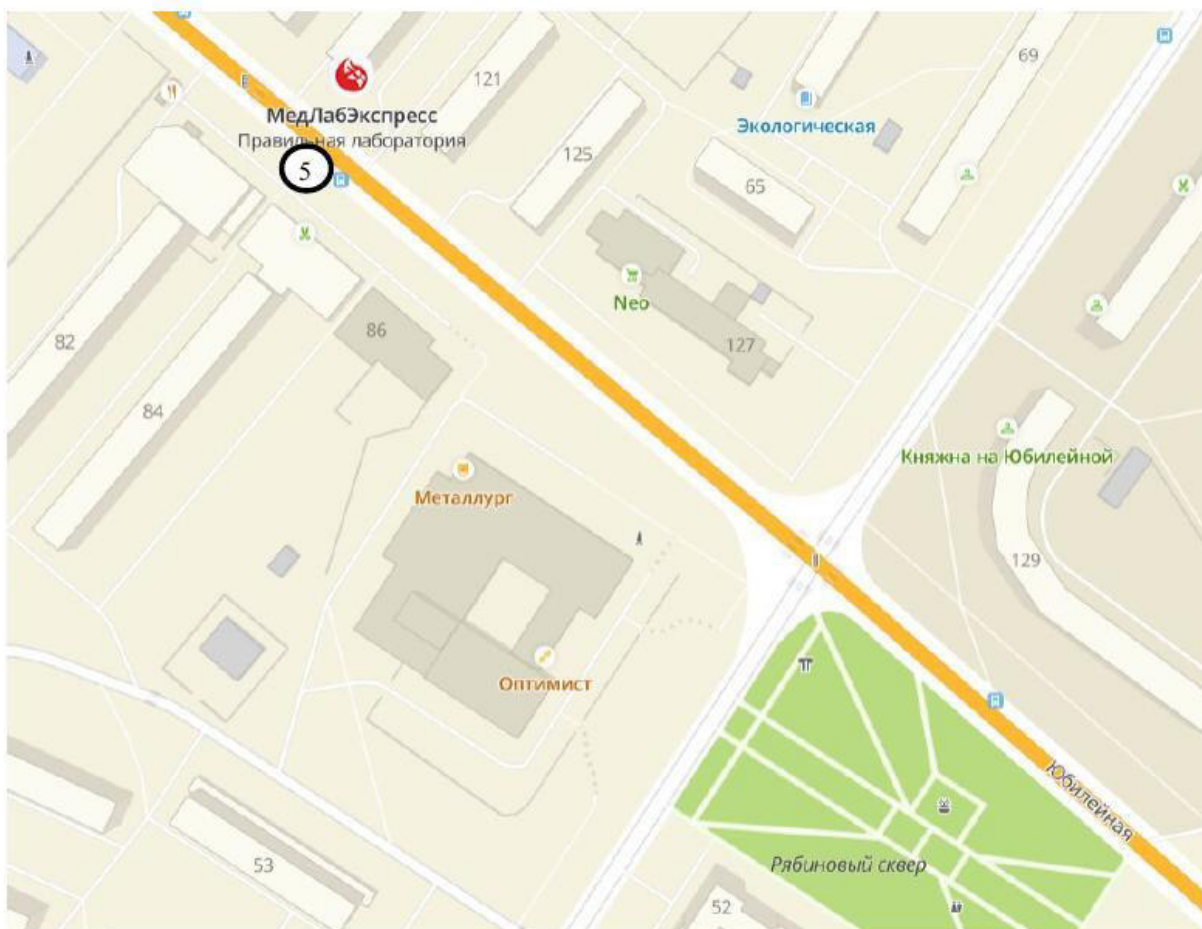


Масштаб 1:2000

Условные обозначения:

- 4 - учетный номер нестационарного торгового объекта
- - нестационарный торговый объект

2.5.Схема размещения нестационарного торгового объекта по адресу:
г. Березники, в районе жилого дома № 84 по ул. Юбилейная



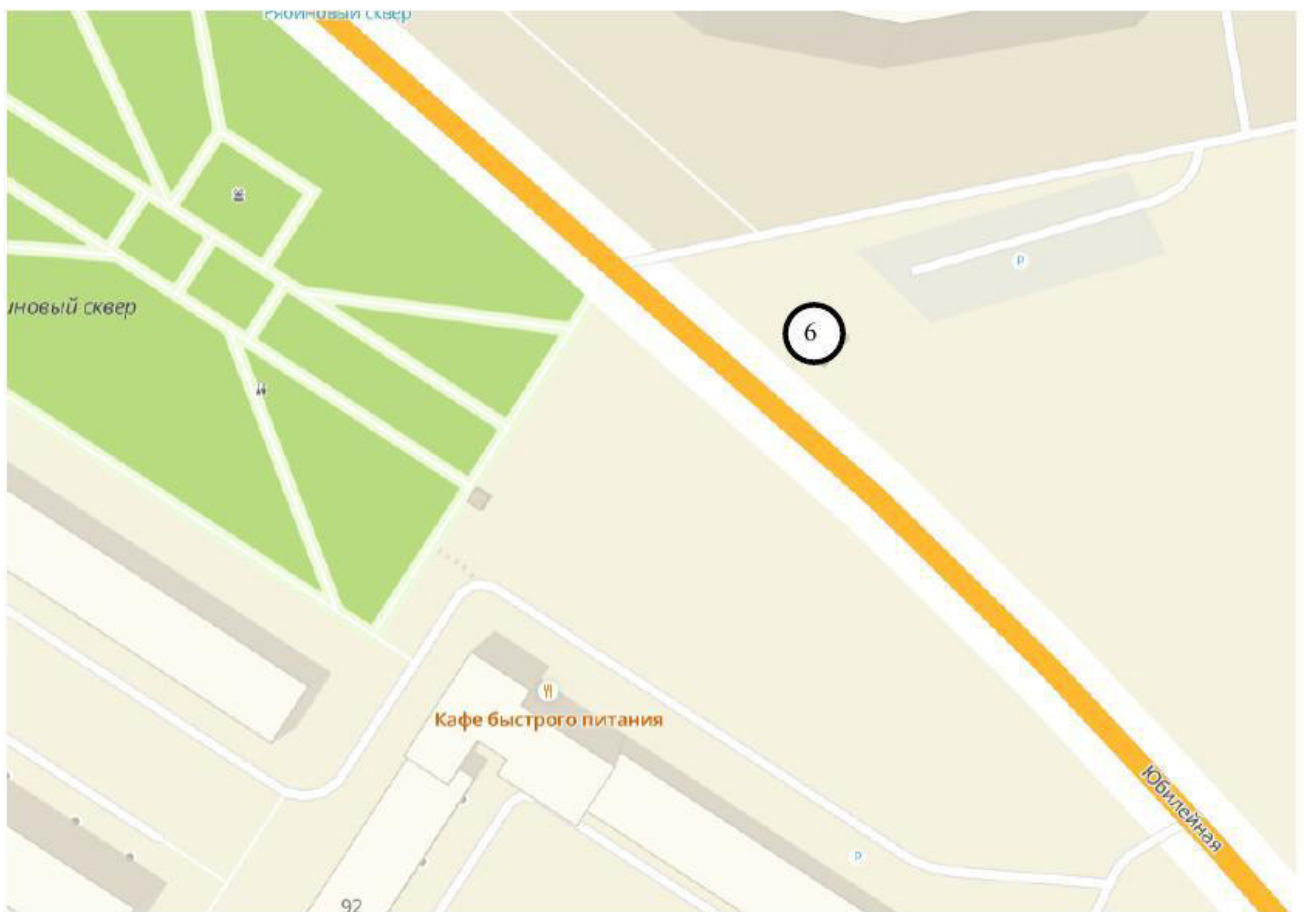
Масштаб 1:2000

Условные обозначения:

5 - учетный номер нестационарного торгового объекта

○ - нестационарный торговый объект

2.6. Схема размещения нестационарного торгового объекта по адресу:
г. Березники, в районе жилого дома № 129 по ул. Юбилейная

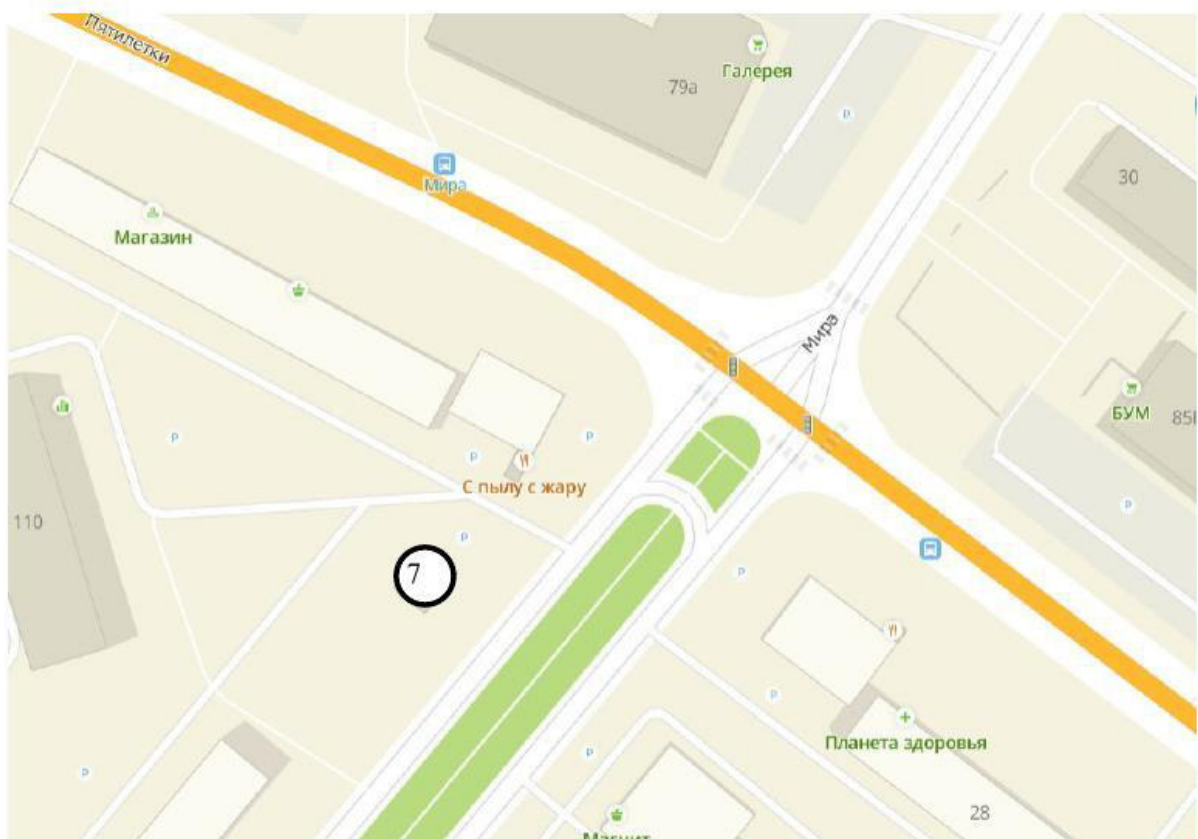


Масштаб 1:2000

Условные обозначения:

- 6 - учетный номер нестационарного торгового объекта
- - нестационарный торговый объект

2.7.Схема размещения нестационарного торгового объекта по адресу:
г. Березники, в районе жилого дома № 19 по ул. Мира



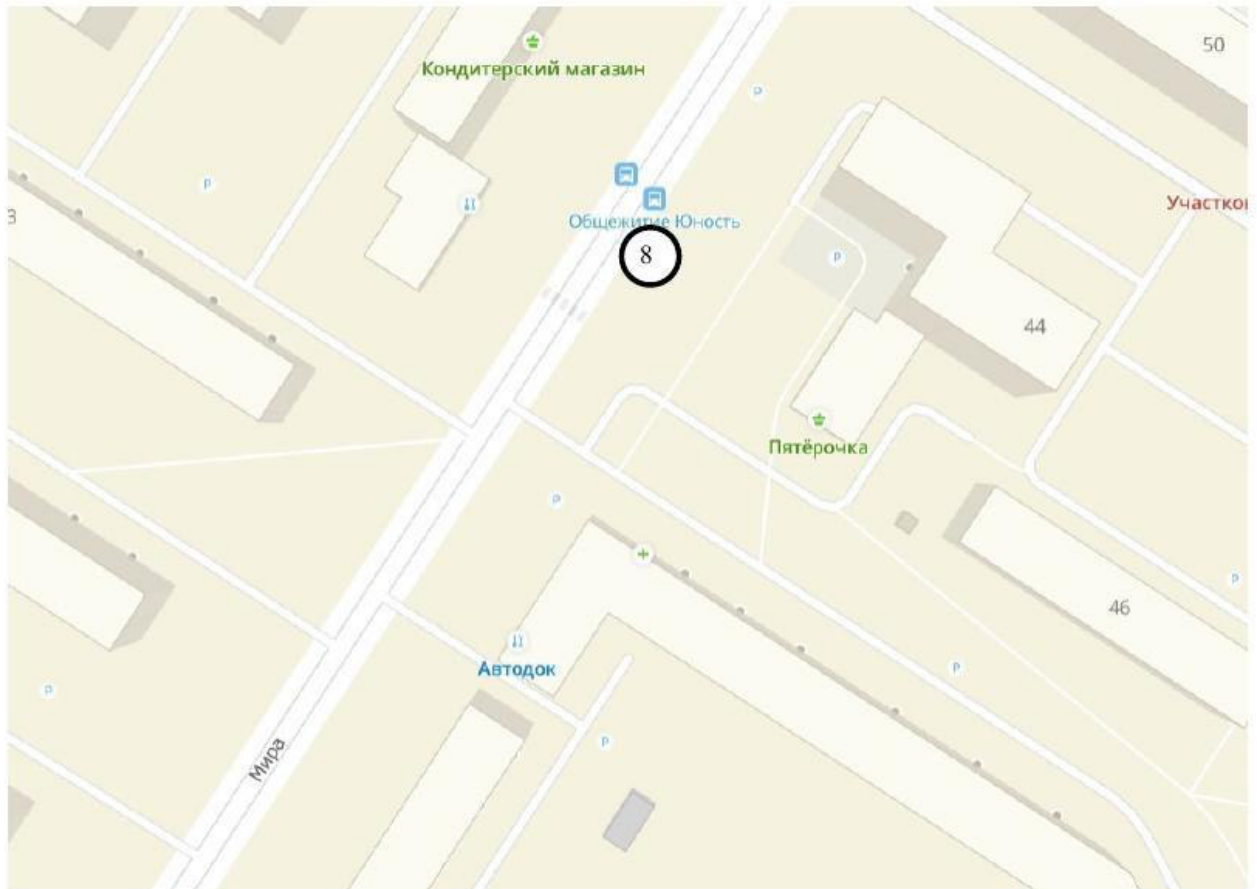
Масштаб 1:2000

Условные обозначения:

7 - учетный номер нестационарного торгового объекта

○ - нестационарный торговый объект

2.8.Схема размещения нестационарного торгового объекта по адресу:
г. Березники, в районе жилого дома № 44 по ул. Мира



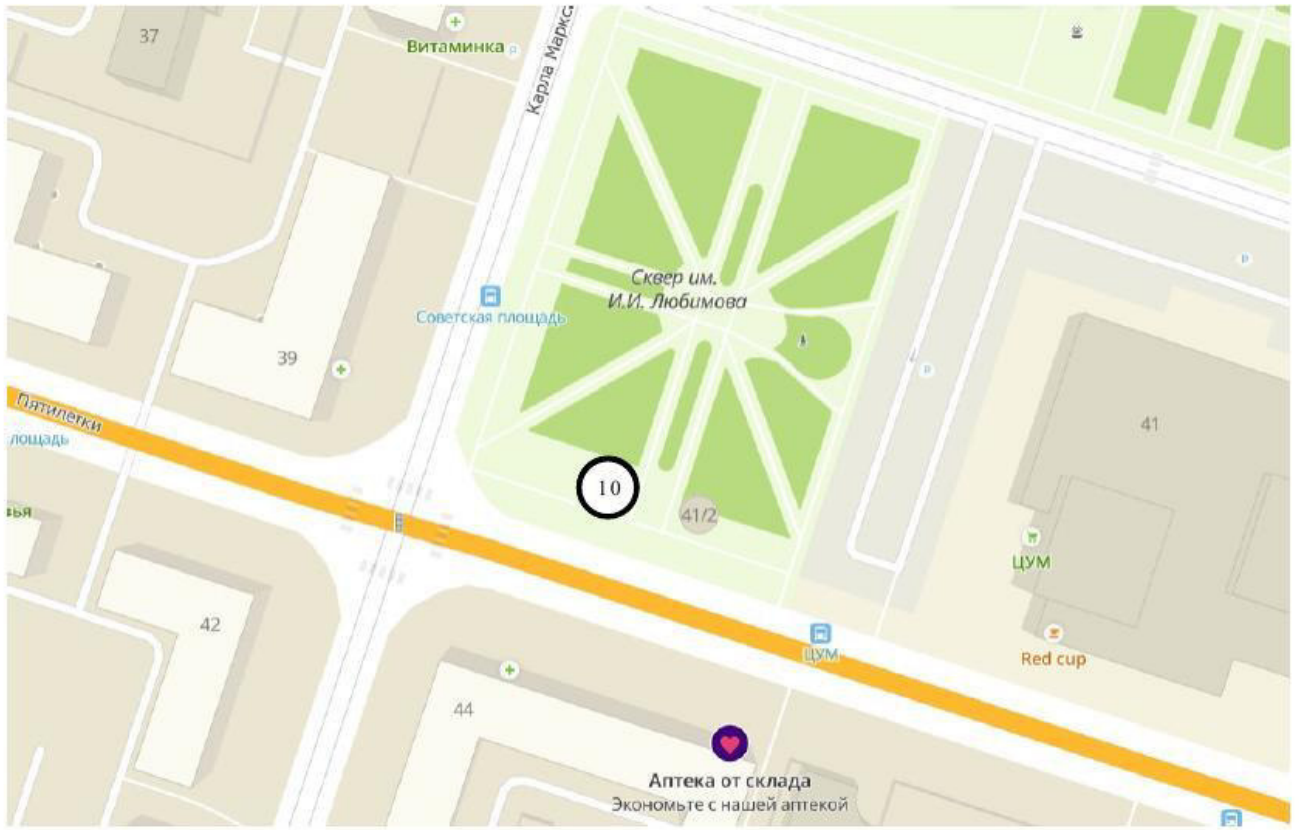
Масштаб 1:2000

Условные обозначения:

8 - учетный номер нестационарного торгового объекта

○ - нестационарный торговый объект

2.9.Схема размещения нестационарного торгового объекта по адресу:
г. Березники, в районе здания «ЦУМ» по ул. Пятилетки, д. 41



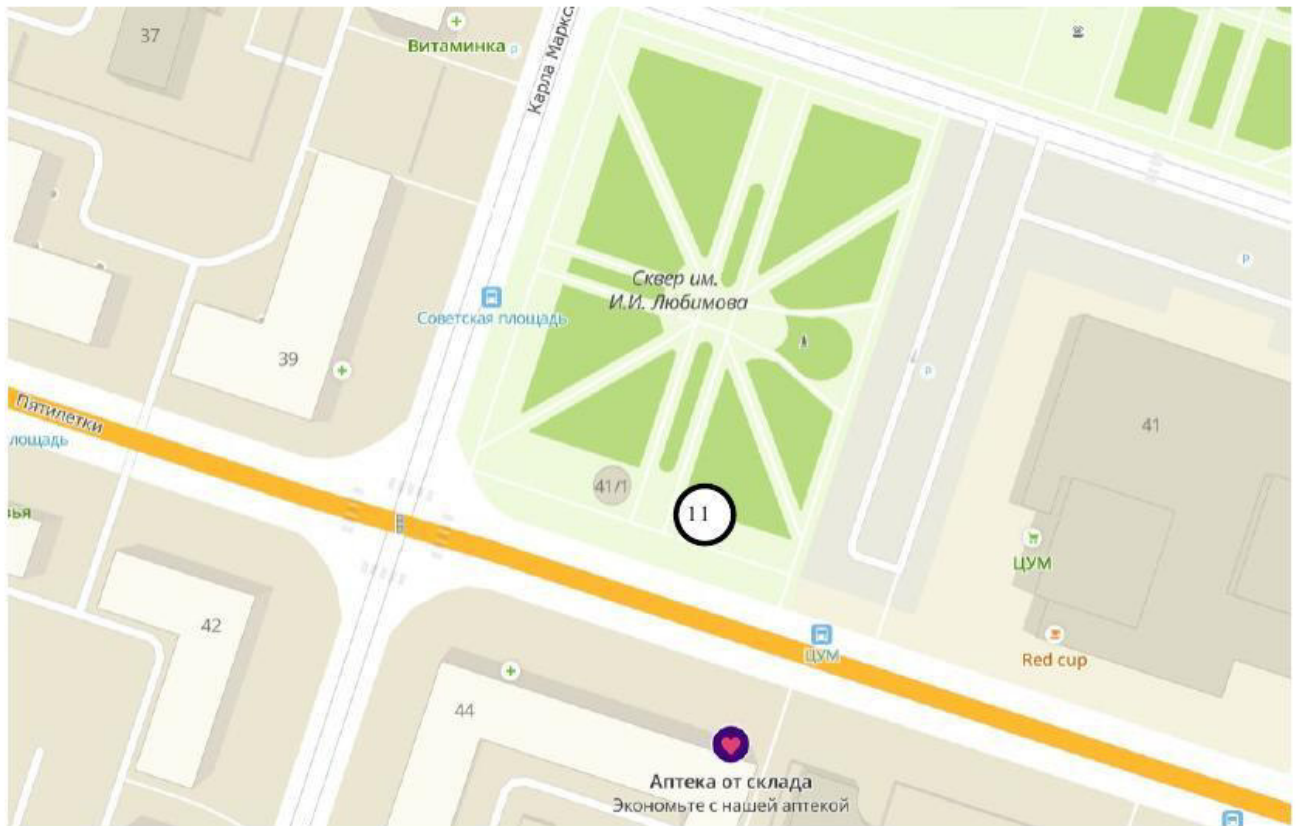
Масштаб 1:2000

Условные обозначения:

10 - учетный номер нестационарного торгового объекта

○ - нестационарный торговый объект

2.10. Схема размещения нестационарного торгового объекта по адресу: г. Березники, в районе здания «ЦУМ» по ул. Пятилетки, д. 41



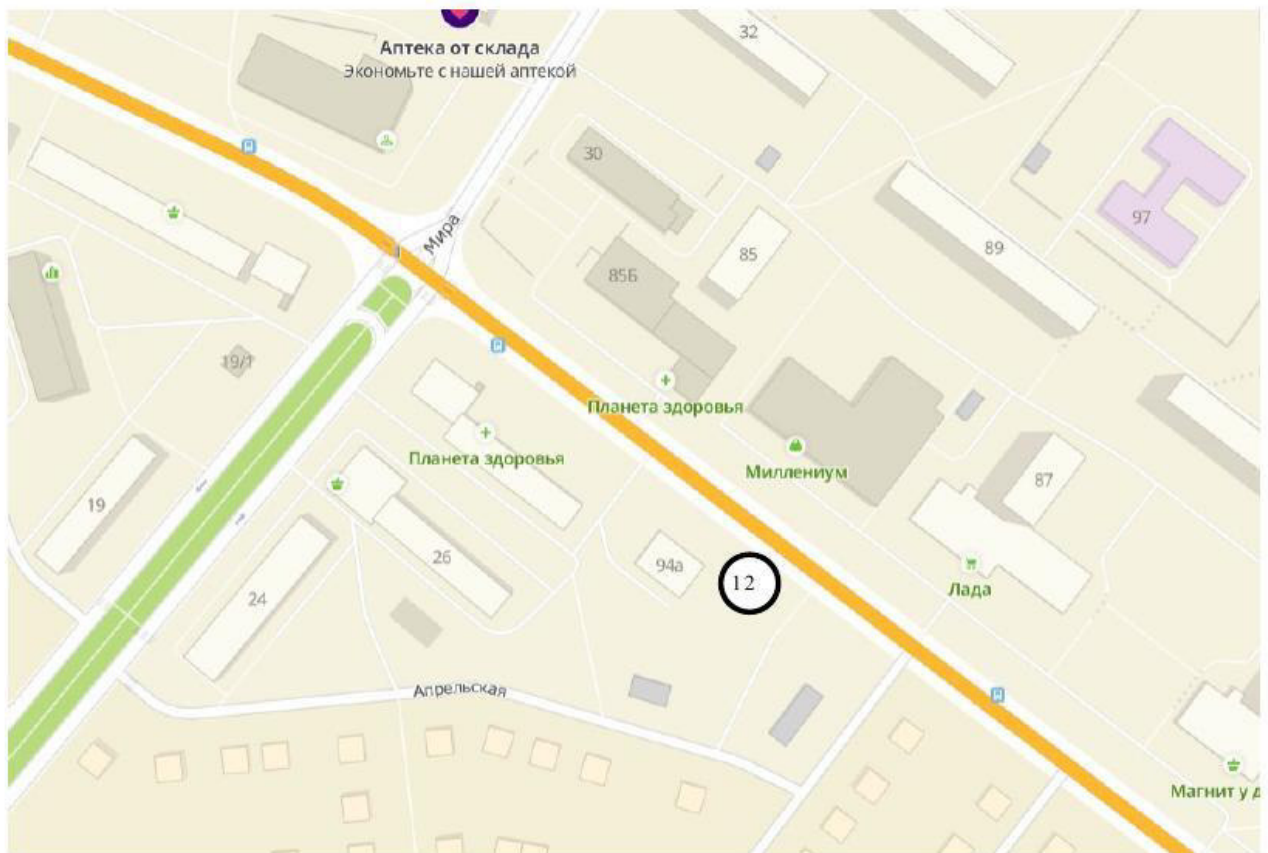
Масштаб 1:2000

Условные обозначения:

11 - учетный номер нестационарного торгового объекта

○ - нестационарный торговый объект

2.11.Схема размещения нестационарного торгового объекта по адресу: г. Березники, в районе жилого дома № 94а по ул. Пятилетки

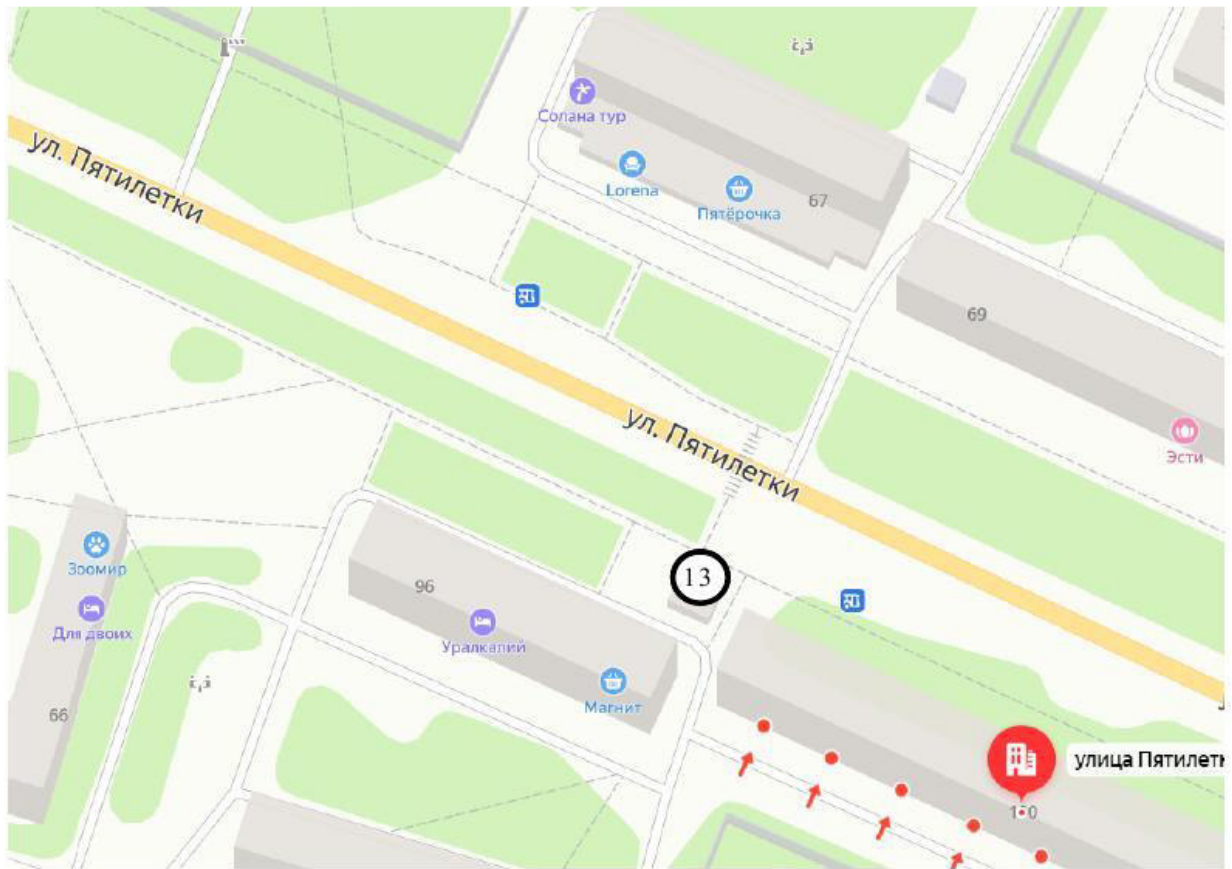


Масштаб 1:2000

Условные обозначения:

- | | |
|----|---|
| 12 | - учетный номер нестационарного торгового объекта |
| ○ | - нестационарный торговый объект |

2.12.Схема размещения нестационарного торгового объекта по адресу: г. Березники, в районе жилого дома № 100 по ул. Пятилетки

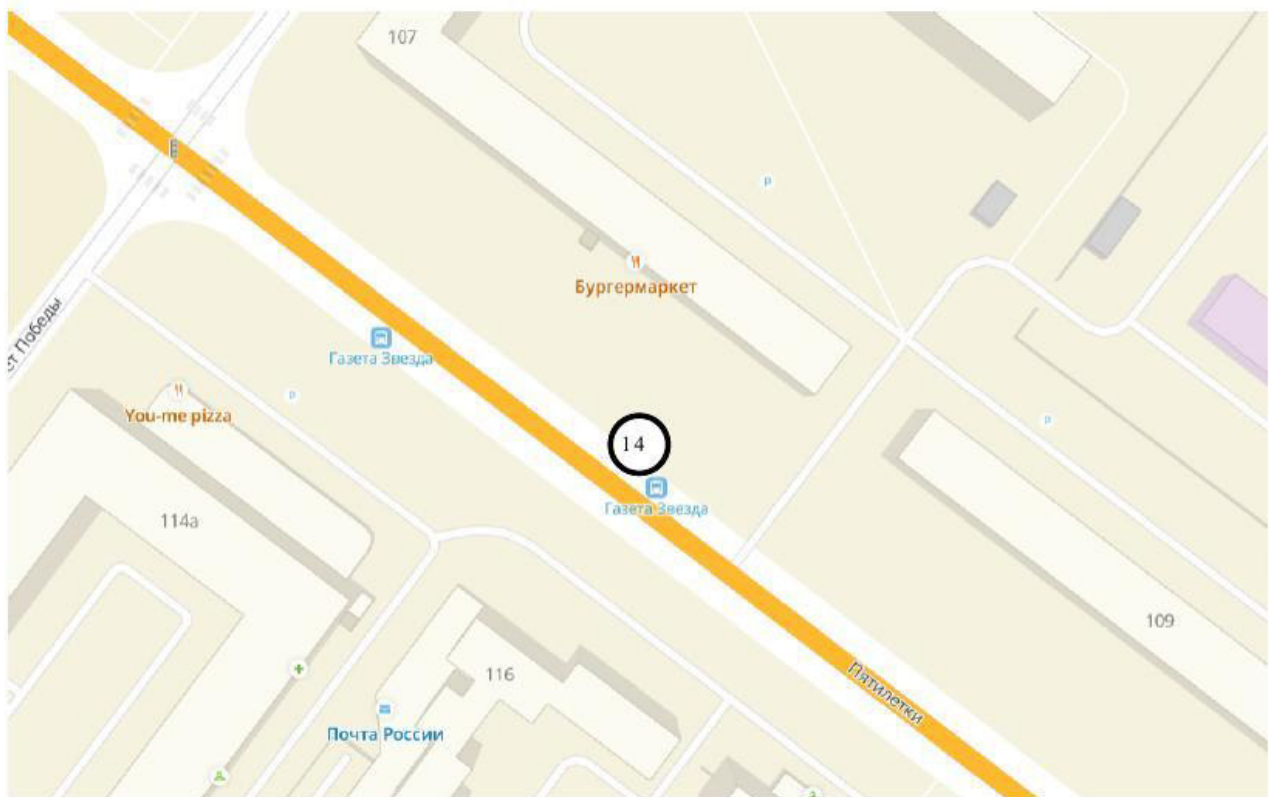


Масштаб 1:2000

Условные обозначения:

- 13 - учетный номер нестационарного торгового объекта
- - нестационарный торговый объект

2.13.Схема размещения нестационарного торгового объекта по адресу: г. Березники, в районе жилого дома № 107 по ул. Пятилетки



Масштаб 1:2000

Условные обозначения:

14 - учетный номер нестационарного торгового объекта

○ - нестационарный торговый объект

2.14.Схема размещения нестационарного торгового объекта по адресу:
г. Березники, в районе снесенного дома № 4 по ул. Челюскинцев

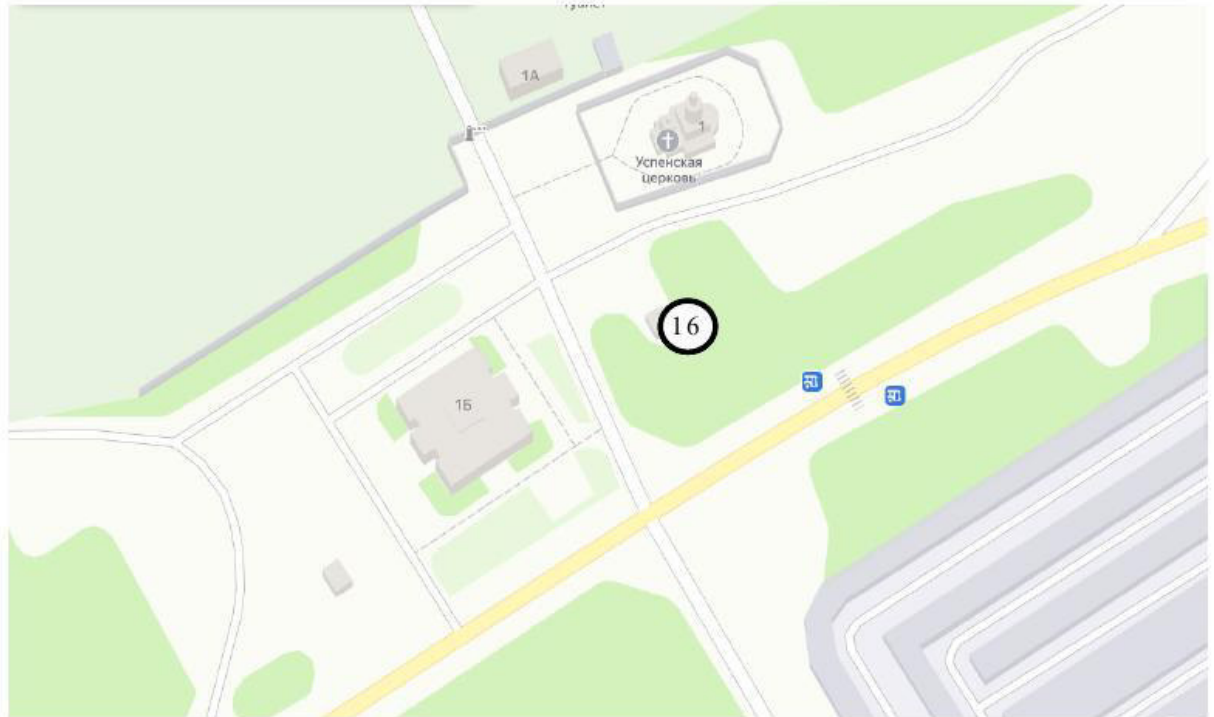


Масштаб 1:2000

Условные обозначения:

- | | |
|----|---|
| 15 | - учетный номер нестационарного торгового объекта |
| ○ | - нестационарный торговый объект |

2.15.Схема размещения нестационарного торгового объекта по адресу: г. Березники, в районе центрального входа на кладбище, вдоль автодороги на БКПРУ-4

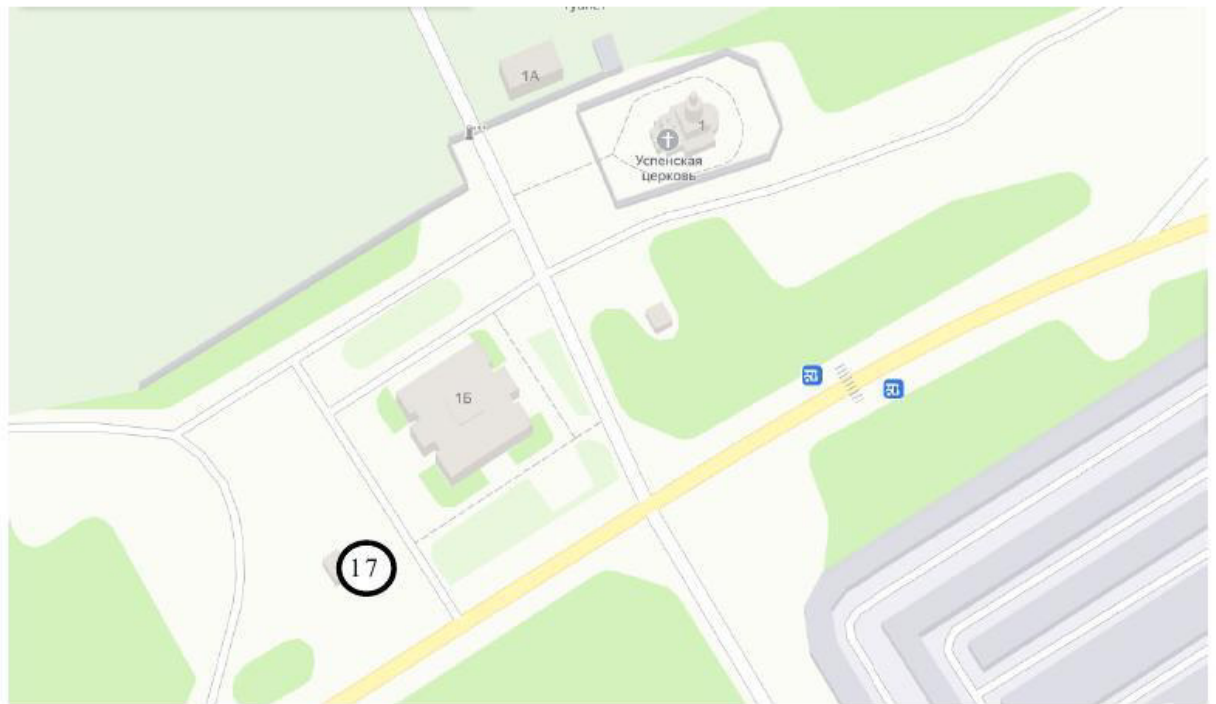


Масштаб 1:2000

Условные обозначения:

- 16 - учетный номер нестационарного торгового объекта
- - нестационарный торговый объект

2.16.Схема размещения нестационарного торгового объекта по адресу:
г. Березники, в районе кладбища, вдоль автодороги на БКПРУ-4

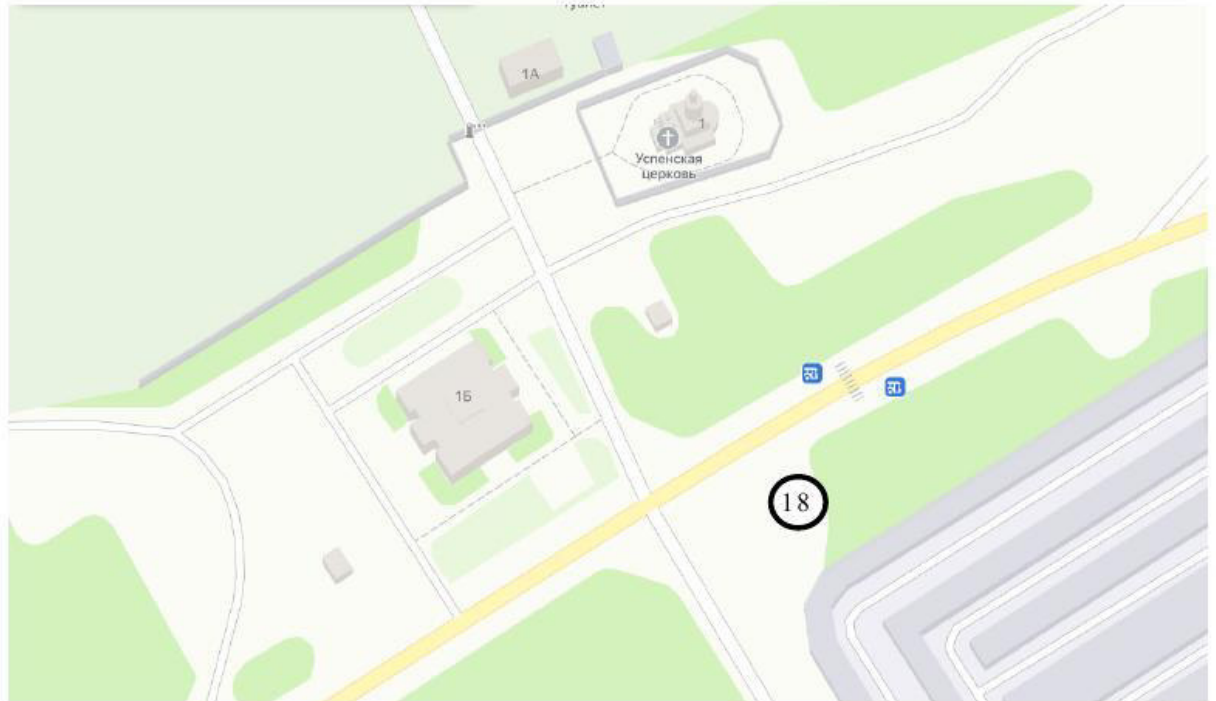


Масштаб 1:2000

Условные обозначения:

- 17 - учетный номер нестационарного торгового объекта
- - нестационарный торговый объект

2.17.Схема размещения нестационарного торгового объекта по адресу: г. Березники, напротив центрального входа на кладбище, вдоль автодороги на БКПРУ-4, по ул. Мамина-Сибиряка

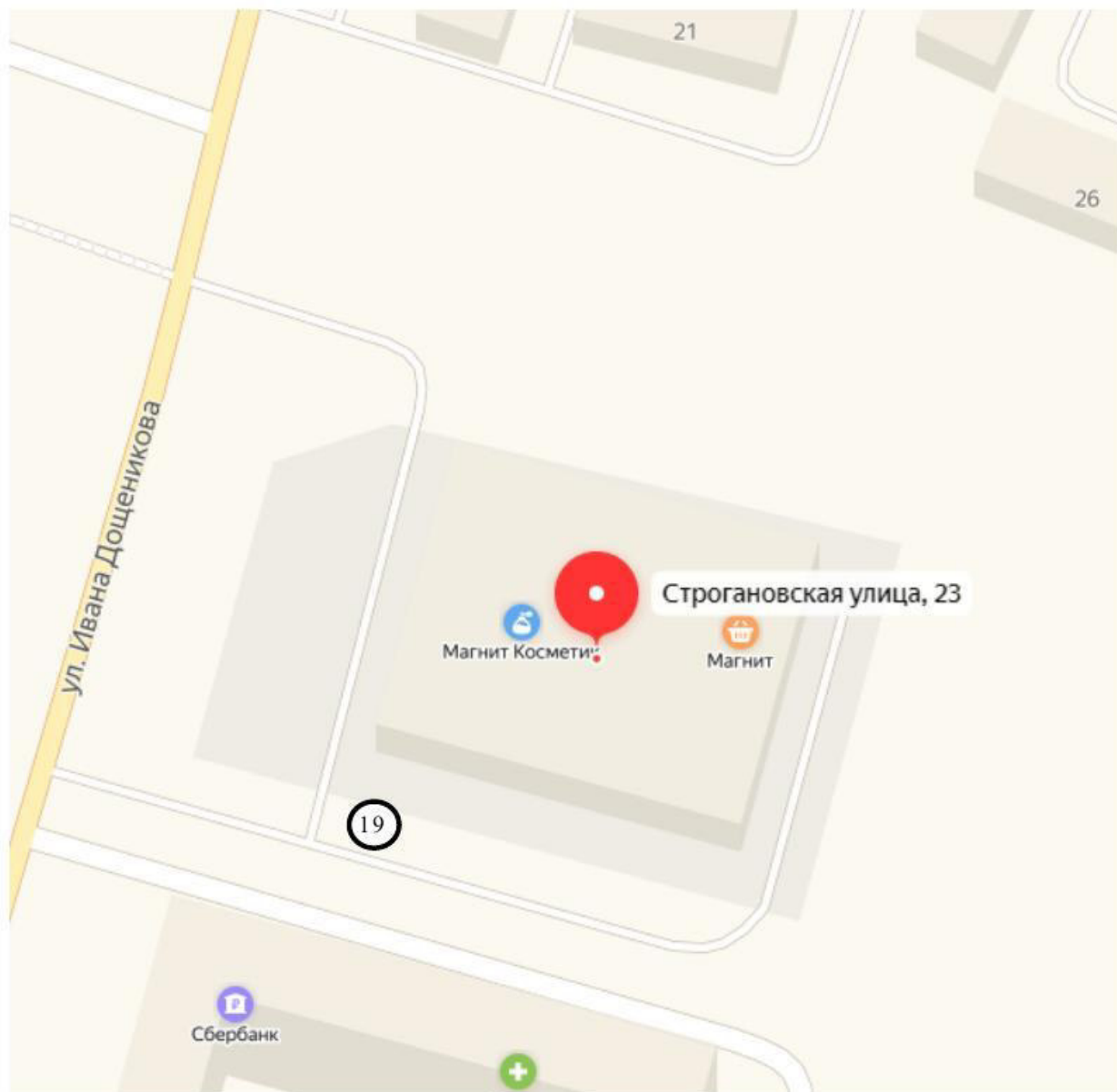


Масштаб 1:2000

Условные обозначения:

- 18 - учетный номер нестационарного торгового объекта
- - нестационарный торговый объект

2.18.Схема размещения нестационарного торгового объекта по адресу: г. Березники, в районе торгового центра «Усольский» по ул. Строгановская, д. 23

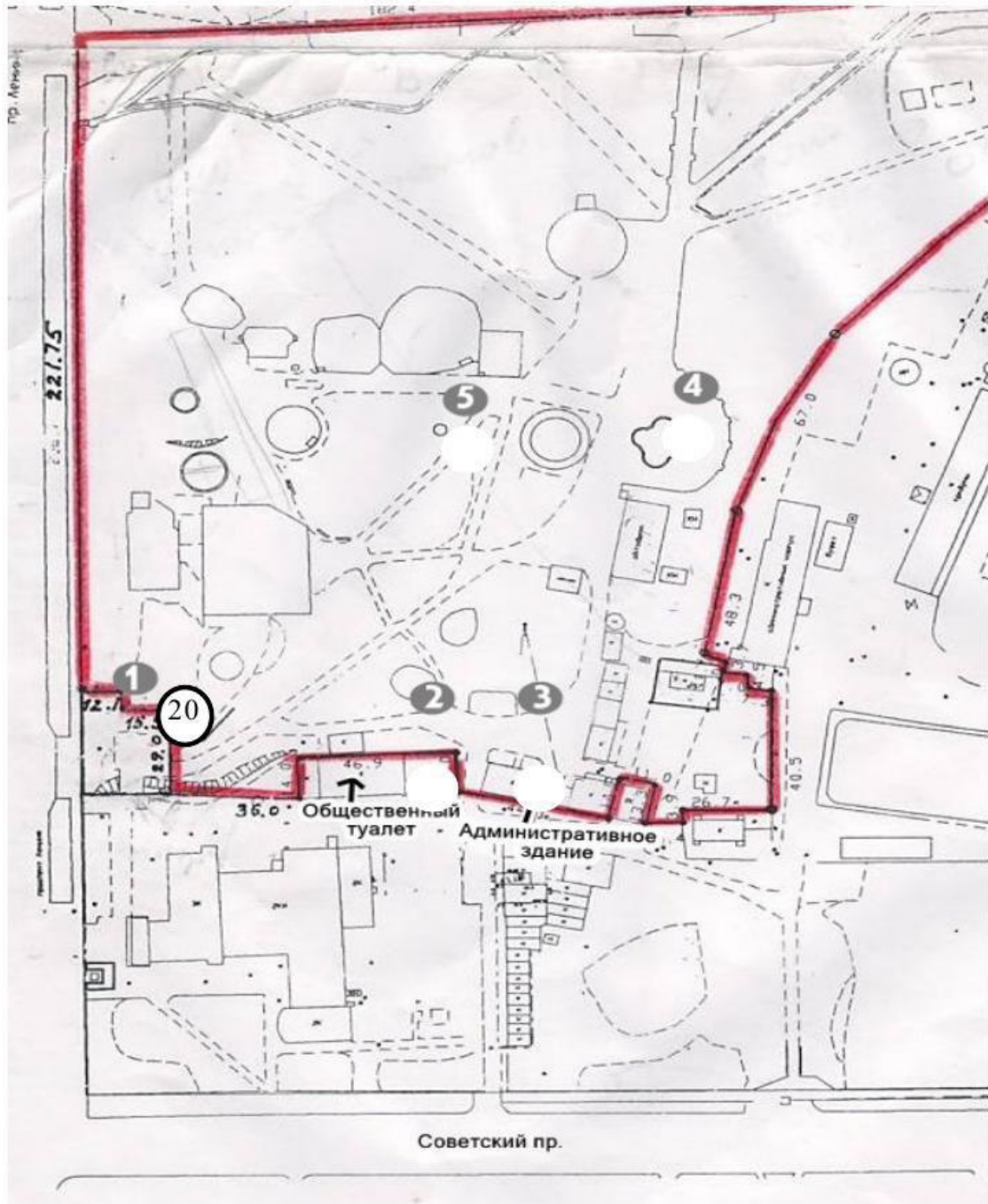


Масштаб 1:2000

Условные обозначения:

- 19 - учетный номер нестационарного торгового объекта
- - нестационарный торговый объект

2.19.Схема размещения нестационарного торгового объекта по адресу: г. Березники, городской парк культуры и отдыха, проспект Ленина, 50, г. Березники



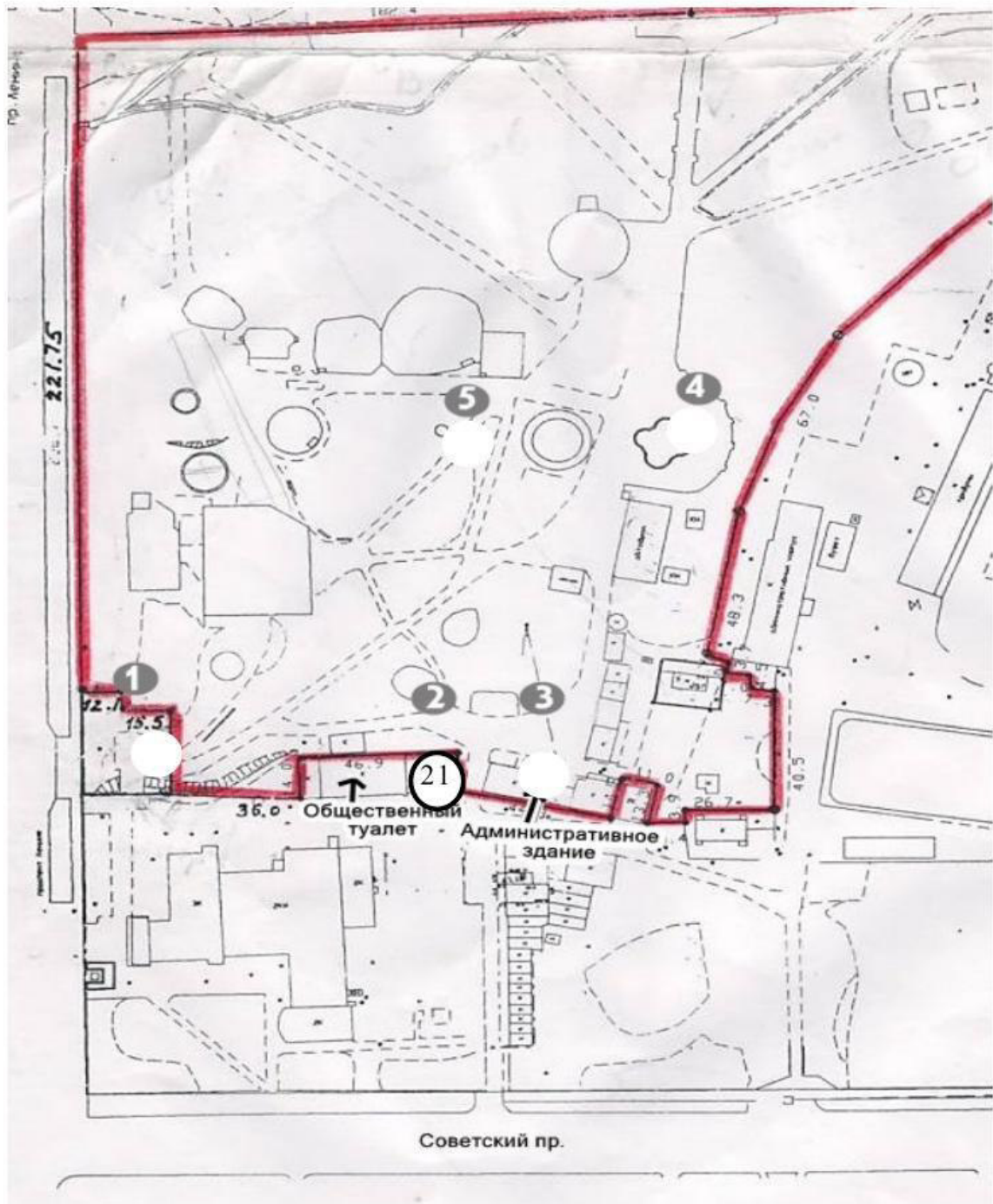
Масштаб 1:2 000

Условные обозначения:

20 - учетный номер нестационарного торгового объекта

○ - нестационарный торговый объект

2.20.Схема размещения нестационарного торгового объекта по адресу: г. Березники, городской парк культуры и отдыха, проспект Ленина, 50

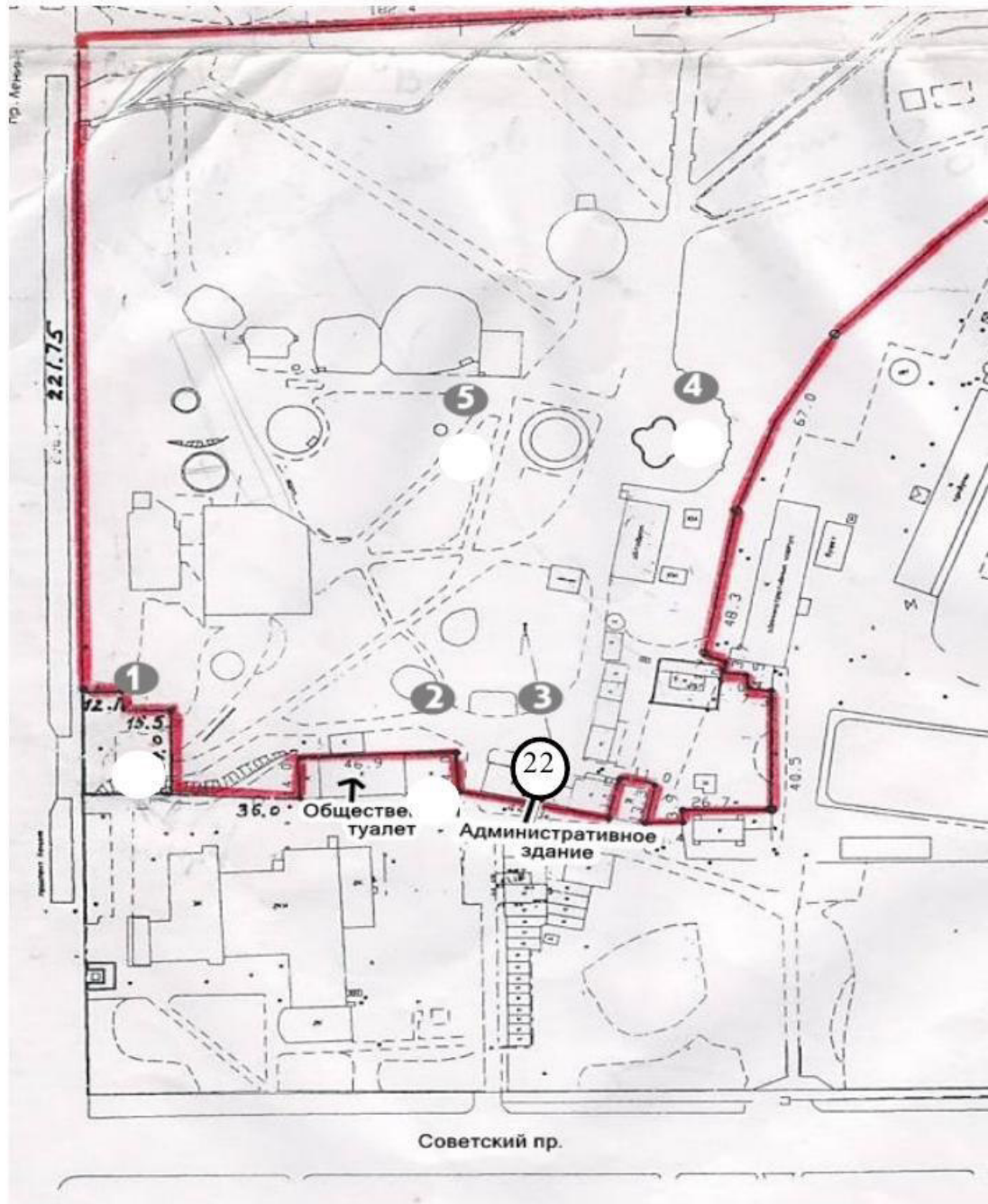


Масштаб 1:2 000

Условные обозначения:

- 21 - учетный номер нестационарного торгового объекта
- - нестационарный торговый объект

2.21.Схема размещения нестационарного торгового объекта по адресу: г. Березники, городской парк культуры и отдыха, проспект Ленина, 50

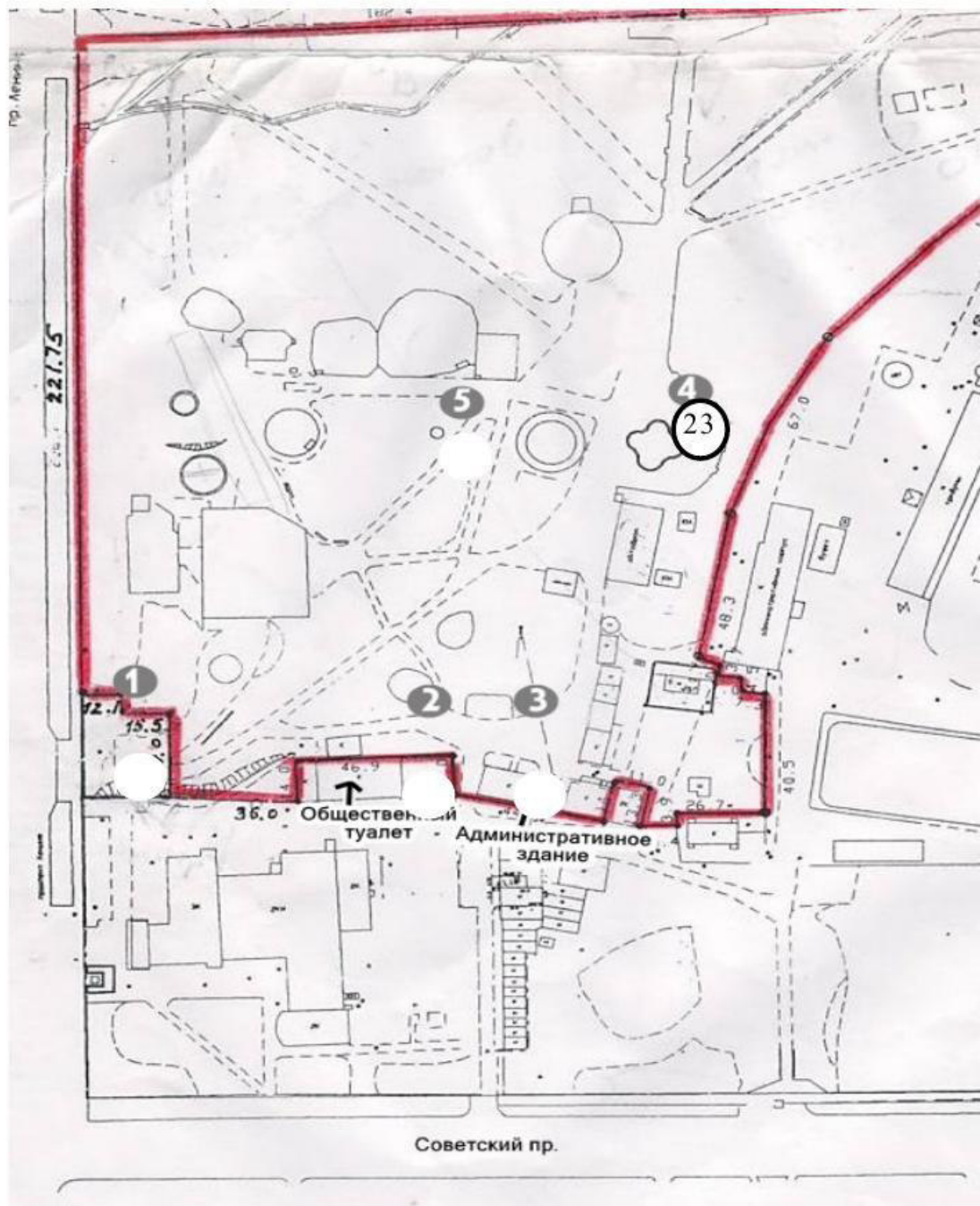


Масштаб 1:2 000

Условные обозначения:

- 22 - учетный номер нестационарного торгового объекта
- - нестационарный торговый объект

2.22.Схема размещения нестационарного торгового объекта по адресу: г. Березники, городской парк культуры и отдыха, проспект Ленина, 50

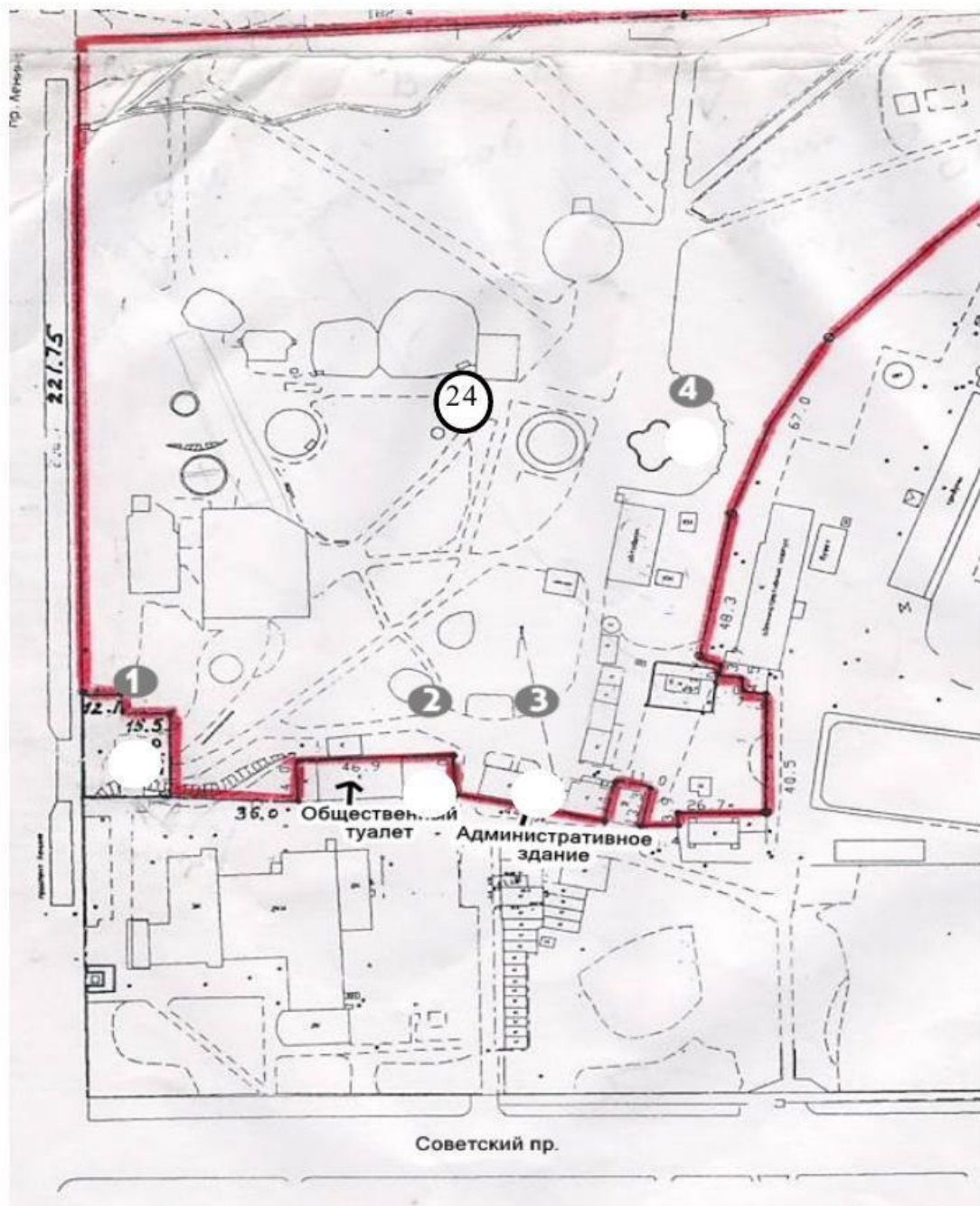


Масштаб 1:2 000

Условные обозначения:

- 23 - учетный номер нестационарного торгового объекта
- - нестационарный торговый объект

2.23.Схема размещения нестационарного торгового объекта по адресу: г. Березники, городской парк культуры и отдыха, проспект Ленина, 50

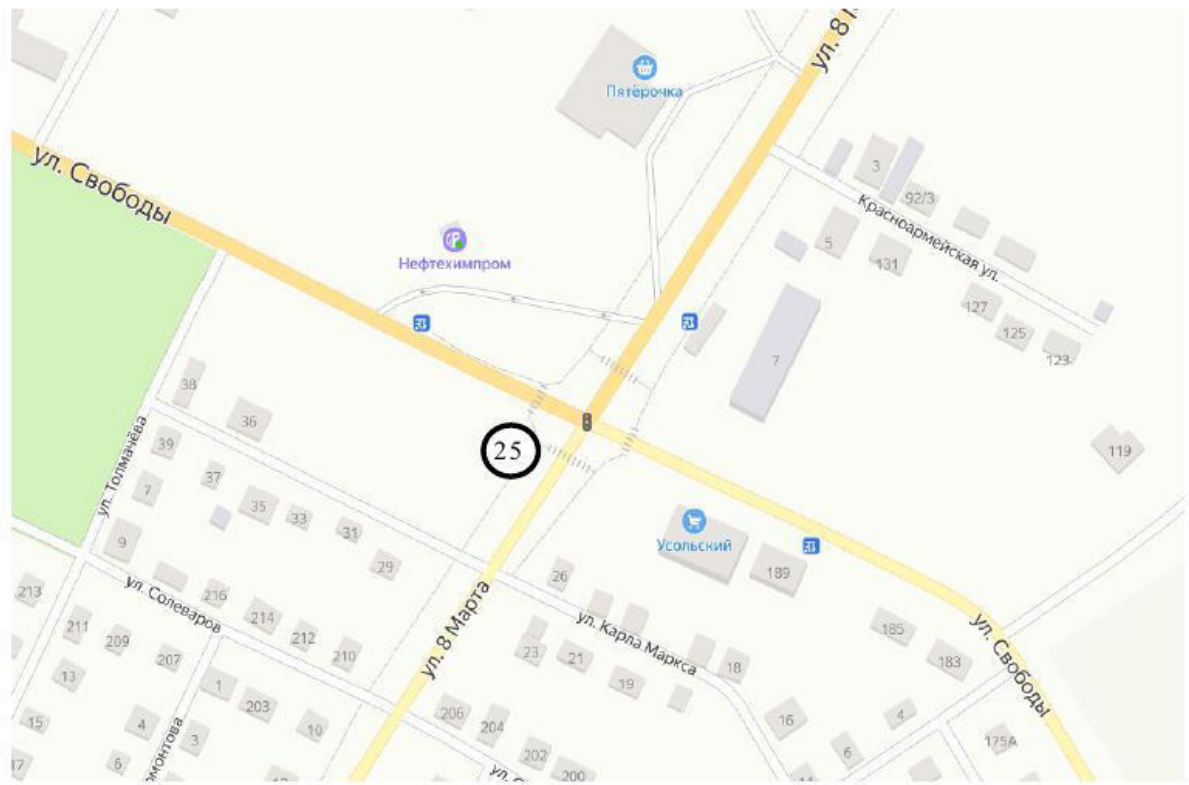


Масштаб 1:2 000

Условные обозначения:

- 24 - учетный номер нестационарного торгового объекта
- - нестационарный торговый объект

2.24.Схема размещения нестационарного торгового объекта по адресу: г. Усолье, пересечение улиц Свободы и 8 Марта



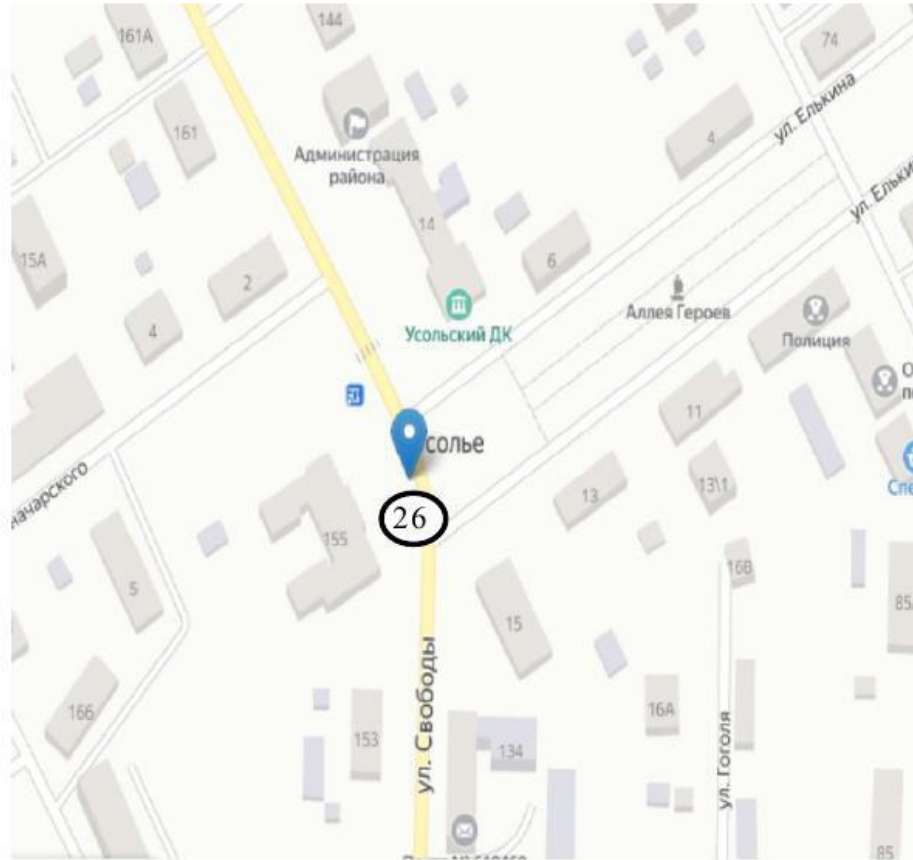
Масштаб 1:2000

Условные обозначения:

25 - учетный номер нестационарного торгового объекта

○ - нестационарный торговый объект

2.25.Схема размещения нестационарного торгового объекта по адресу: г. Усолье, в районе здания по ул. Свободы, 155



Масштаб 1:2000

Условные обозначения:

26 - учетный номер нестационарного торгового объекта

○ - нестационарный торговый объект

2.26.Схема размещения нестационарного торгового объекта по адресу: с. Ощепково, в районе дома 19 по ул. Школьная



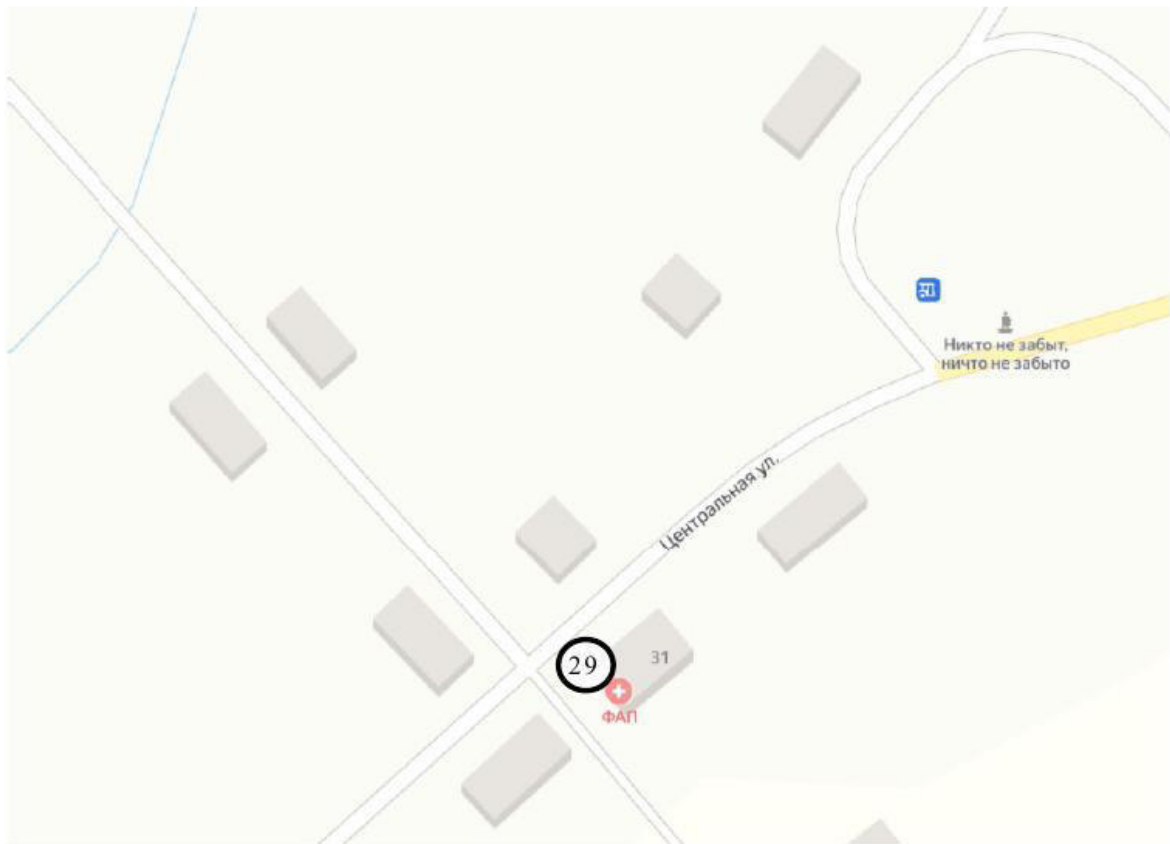
Масштаб 1:2000

Условные обозначения:

28 - учетный номер нестационарного торгового объекта

○ - нестационарный торговый объект

2.27.Схема размещения нестационарного торгового объекта по адресу: с. Верх-Кондас, в районе дома № 31 по ул. Центральная



Масштаб 1:2000

Условные обозначения:

- 29 - учетный номер нестационарного торгового объекта
- - нестационарный торговый объект

2.28.Схема размещения нестационарного торгового объекта
по адресу: п. Железнодорожный, в районе дома № 39
по ул. Железнодорожная

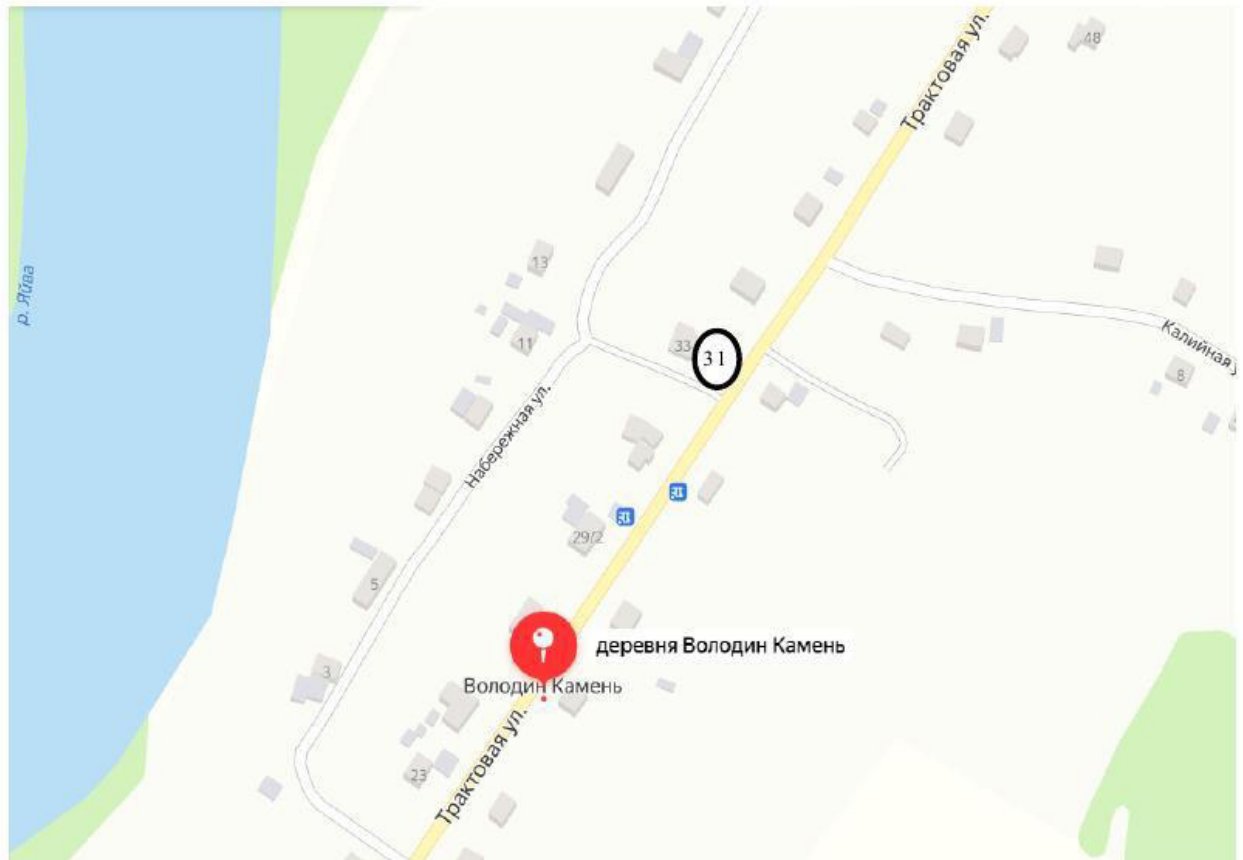


Масштаб 1:2000

Условные обозначения:

- | | |
|----|---|
| 30 | - учетный номер нестационарного торгового объекта |
| ○ | - нестационарный торговый объект |

2.29.Схема размещения нестационарного торгового объекта по адресу: д. Володин Камень, в районе дома № 33 по ул. Тракторная

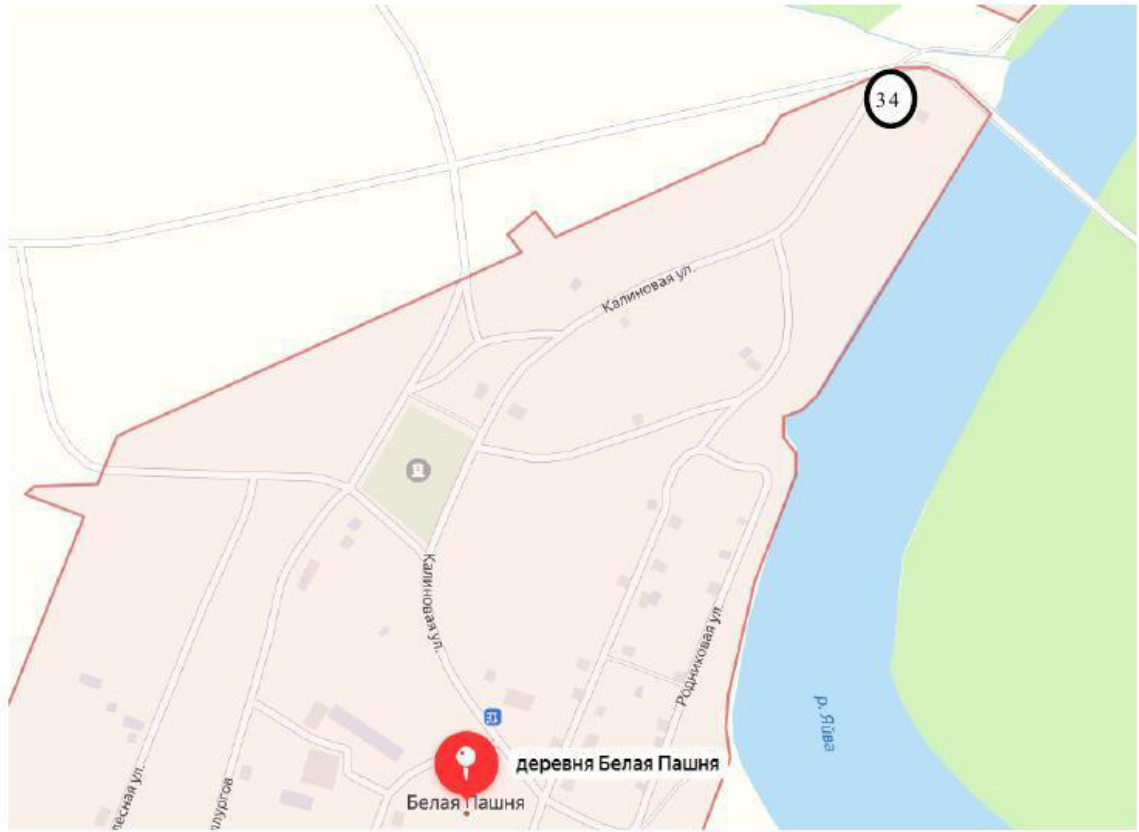


Масштаб 1:2000

Условные обозначения:

- 31 - учетный номер нестационарного торгового объекта
- - нестационарный торговый объект

2.30.Схема размещения нестационарного торгового объекта по адресу: д. Белая Пашня, в районе дома № 40 по ул. Калиновая



Масштаб 1:2000

Условные обозначения:

34 - учетный номер нестационарного торгового объекта

○ - нестационарный торговый объект

2.31.Схема размещения нестационарного торгового объекта по адресу: п. Огурдино, перекресток улиц Кондаская и Зеленая



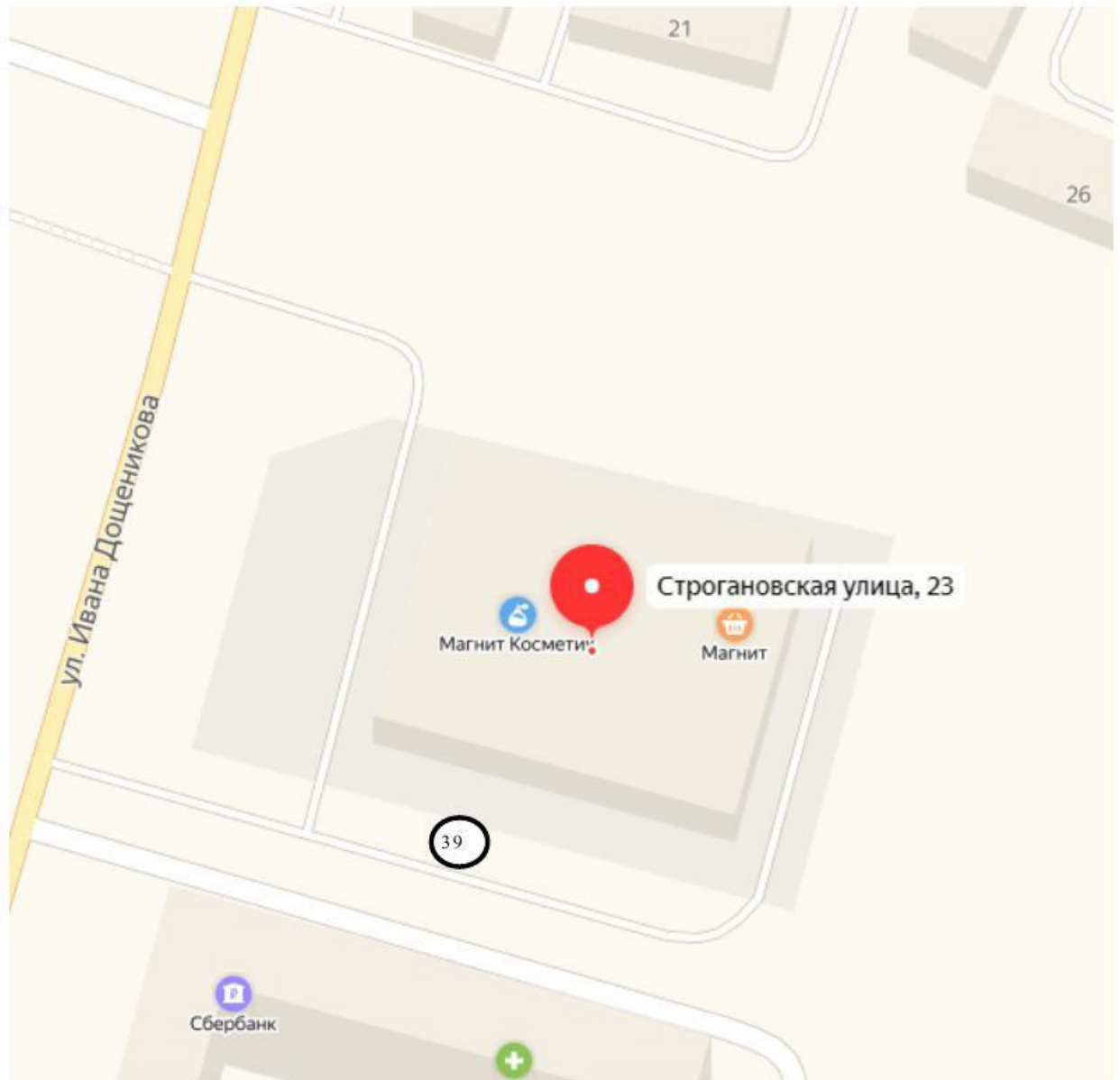
Масштаб 1:2000

Условные обозначения:

37 - учетный номер нестационарного торгового объекта

○ - нестационарный торговый объект

2.32. Схема размещения нестационарного торгового объекта по адресу: г. Березники, в районе ул. Строгановская, д. 23 (позиция 2)



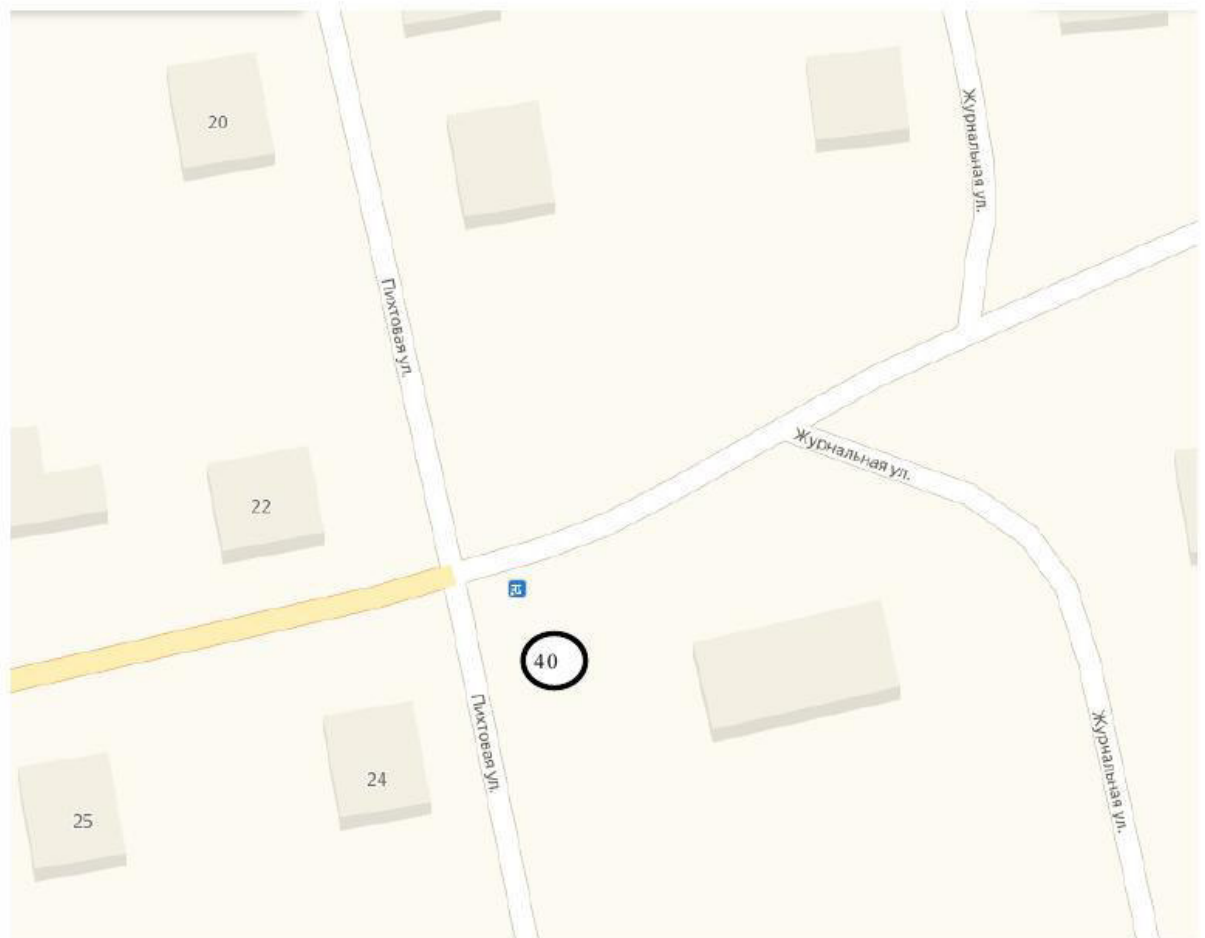
Масштаб 1:2000

Условные обозначения:

39 - учетный номер нестационарного торгового объекта

○ - нестационарный торговый объект

2.33.Схема размещения нестационарного торгового объекта по адресу: г. Березники, в районе дома № 25 по ул. Пихтовая

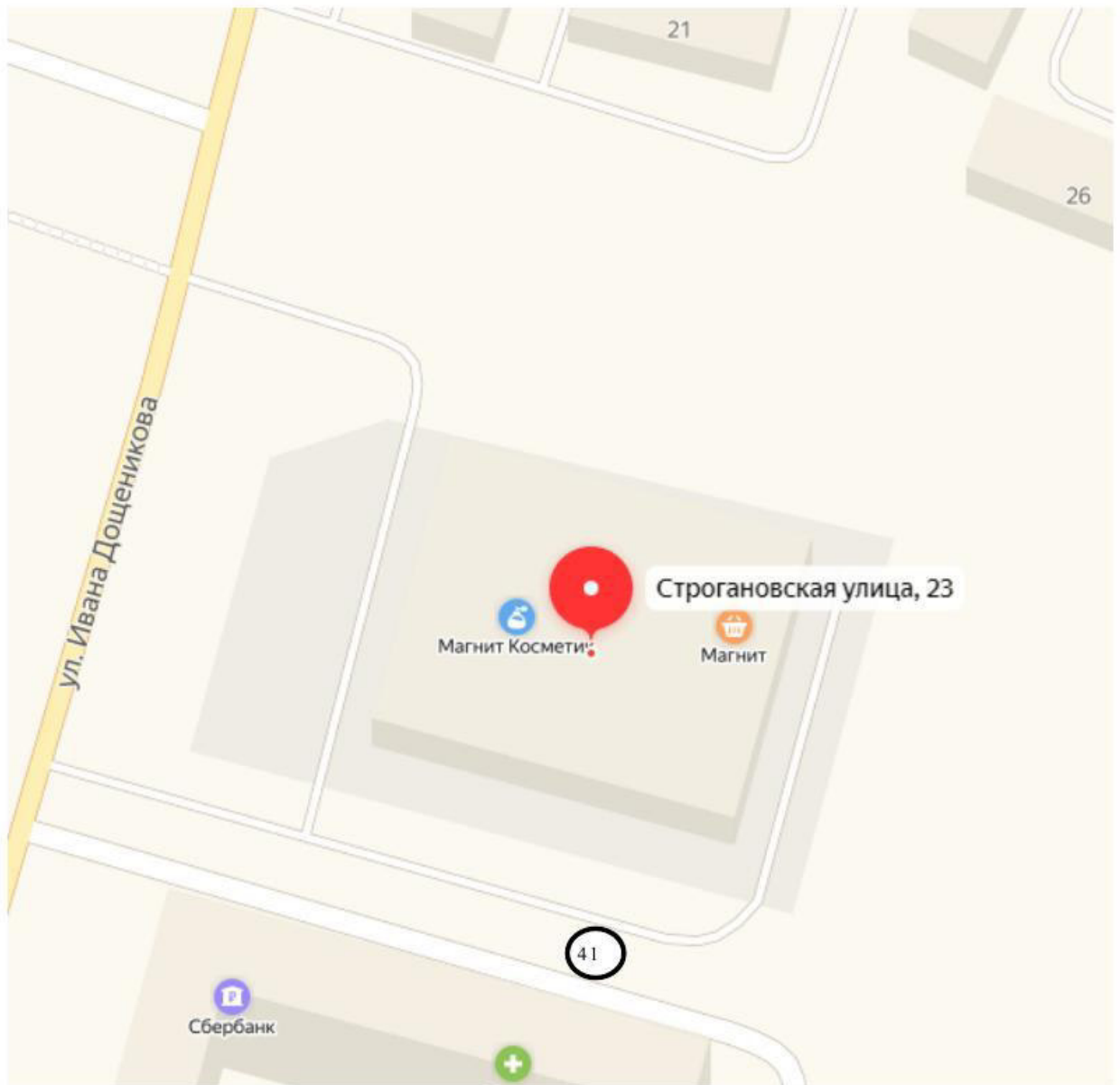


Масштаб 1:2000

Условные обозначения:

- 40 - учетный номер нестационарного торгового объекта
- - нестационарный торговый объект

2.34.Схема размещения нестационарного торгового объекта по адресу: г. Березники, в районе ул. Строгановская, д. 23 (позиция 3)



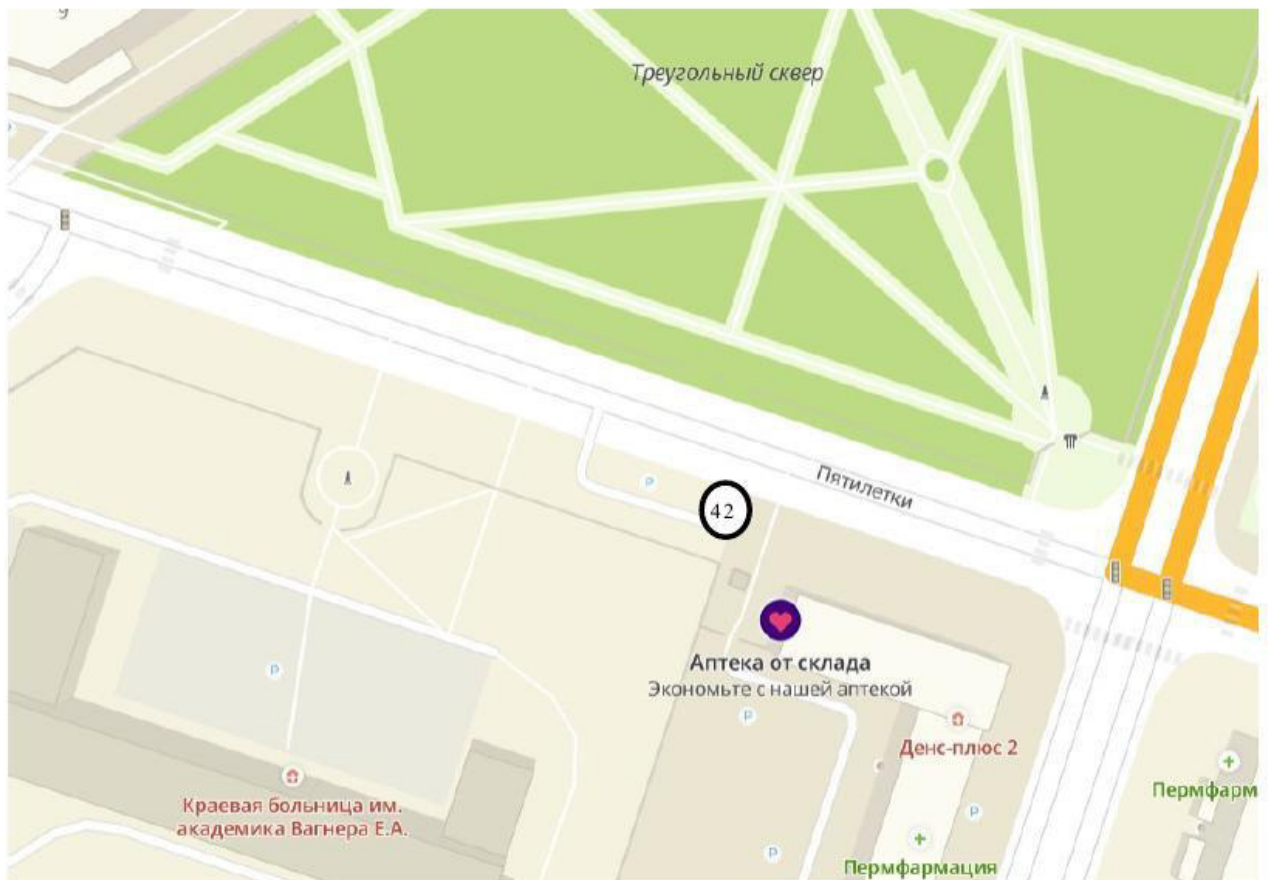
Масштаб 1:2000

Условные обозначения:

41 - учетный номер нестационарного торгового объекта

○ - нестационарный торговый объект

2.35.Схема размещения нестационарного торгового объекта по адресу: г. Березники, в районе дома № 41 по проспекту Ленина



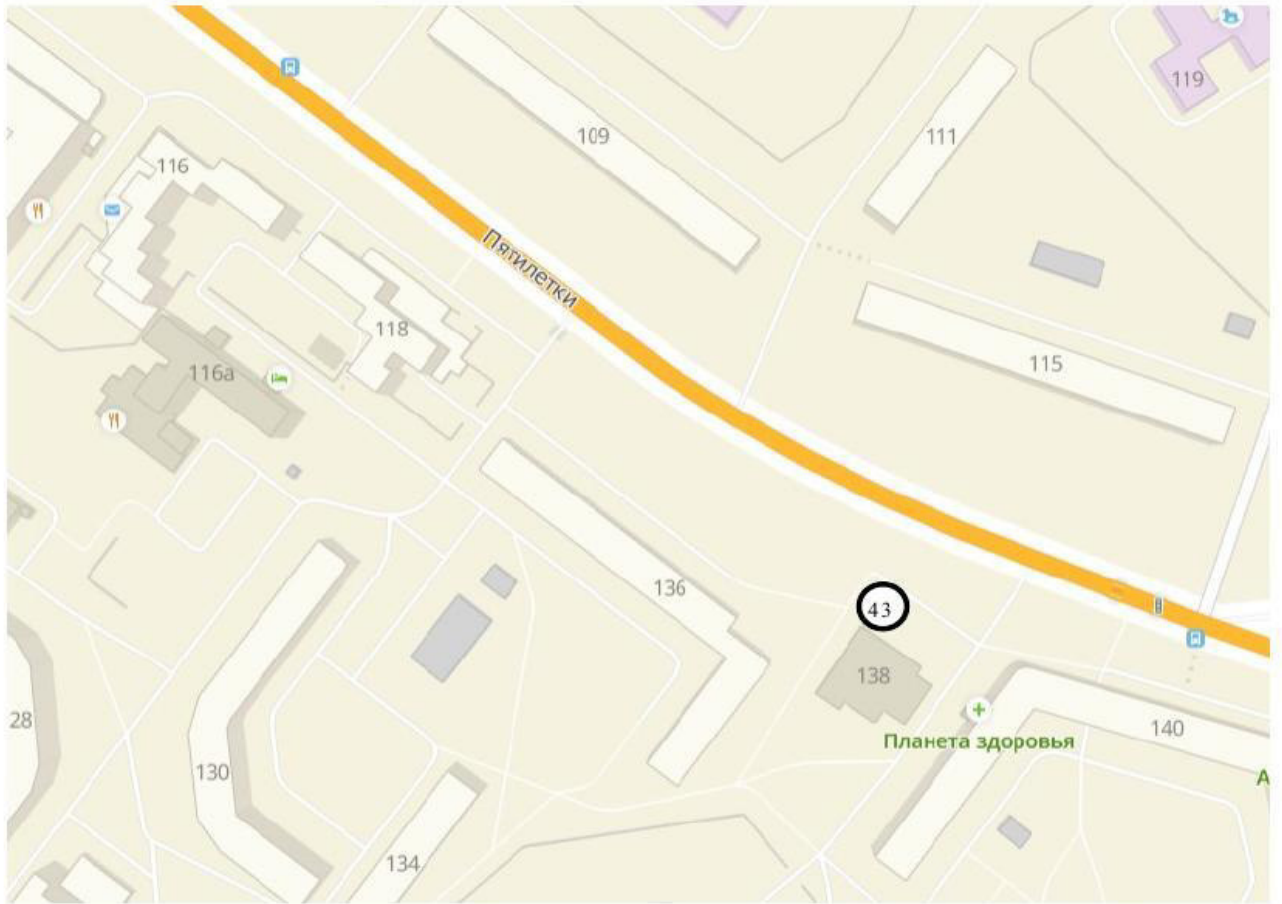
Масштаб 1:2000

Условные обозначения:

42 - учетный номер нестационарного торгового объекта

○ - нестационарный торговый объект

2.36. Схема размещения нестационарного торгового объекта по адресу: г. Березники, в районе здания по ул. Пятилетки, д. 138



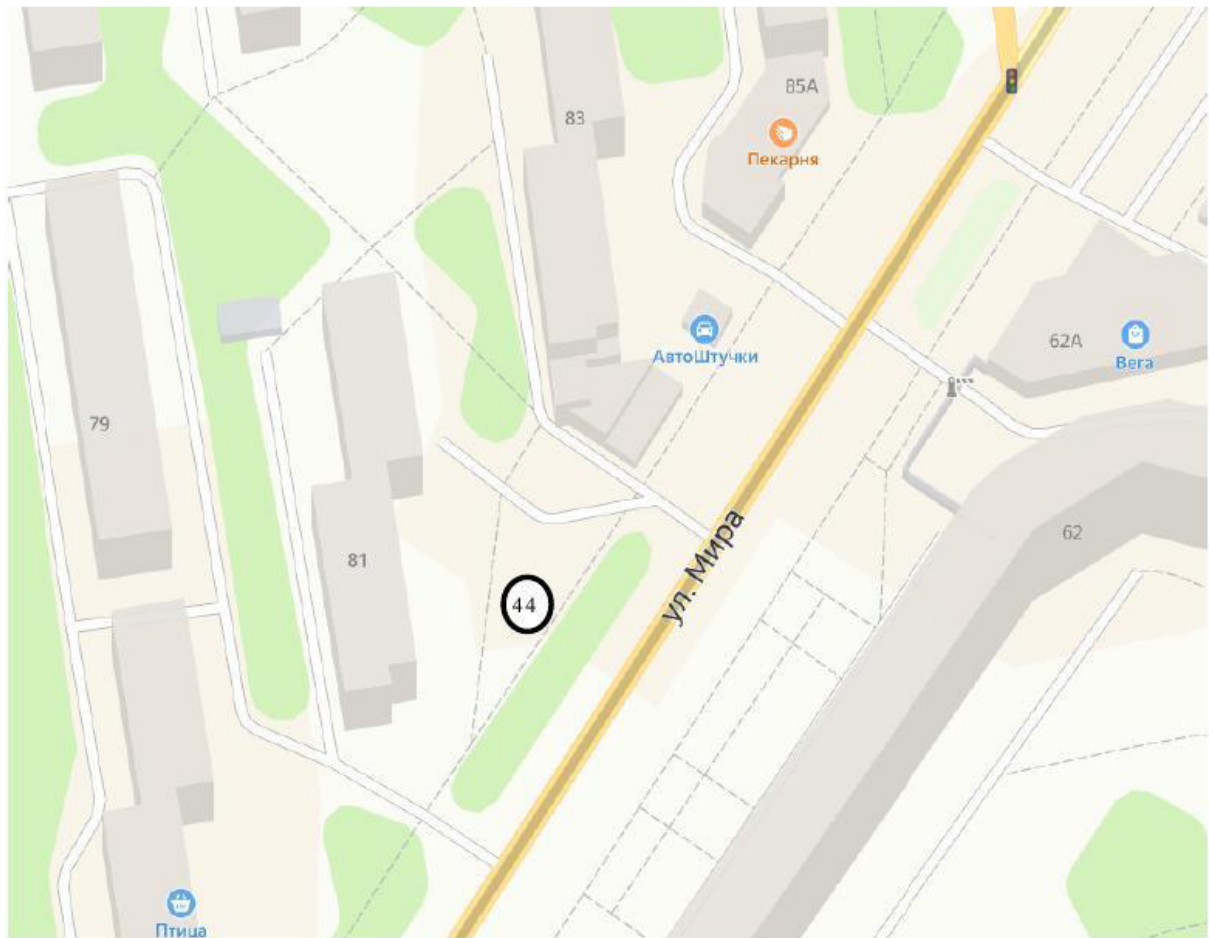
Масштаб 1:2000

Условные обозначения:

43 - учетный номер нестационарного торгового объекта

○ - нестационарный торговый объект

2.37.Схема размещения нестационарного торгового объекта по адресу: г. Березники, в районе дома № 83 по ул. Мира

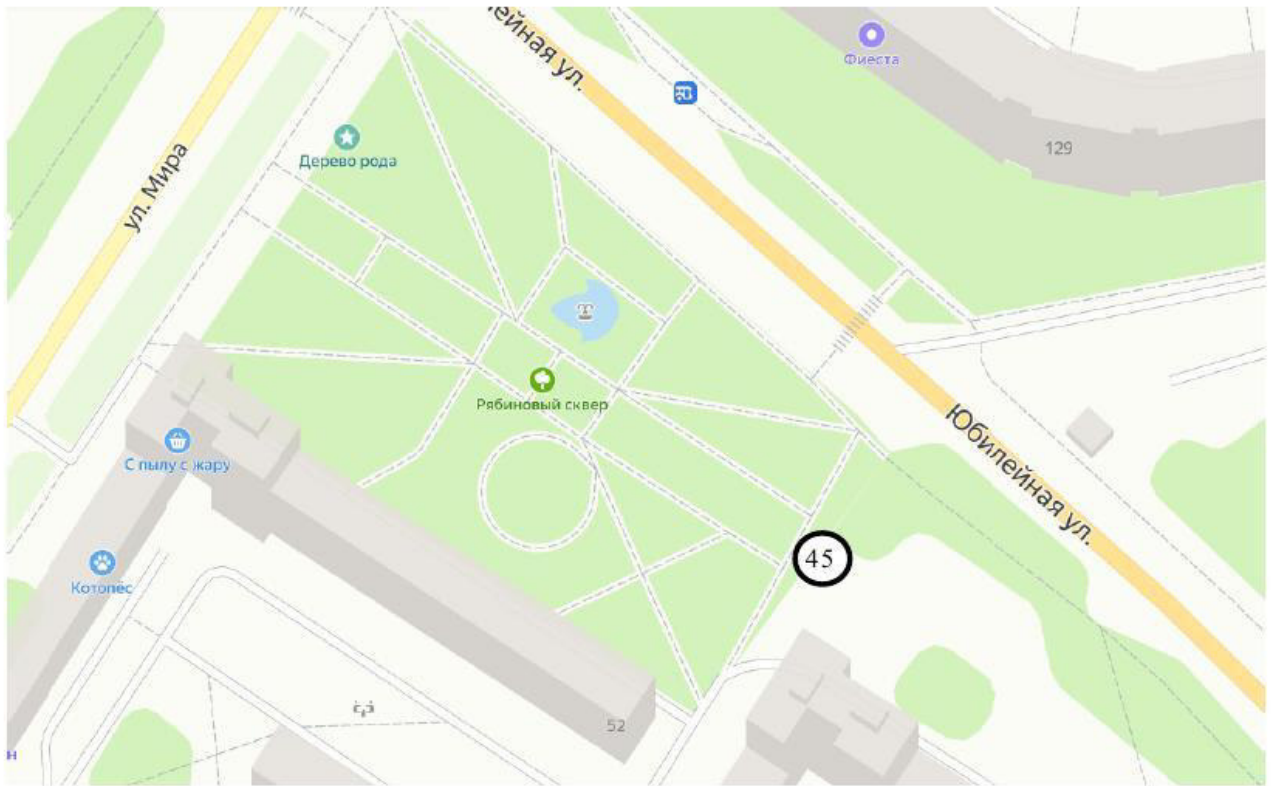


Масштаб 1:2000

Условные обозначения:

- 44 - учетный номер нестационарного торгового объекта
- - нестационарный торговый объект

2.38. Схема размещения нестационарного торгового объекта по адресу: г. Березники, в районе дома № 92 по ул. Юбилейная



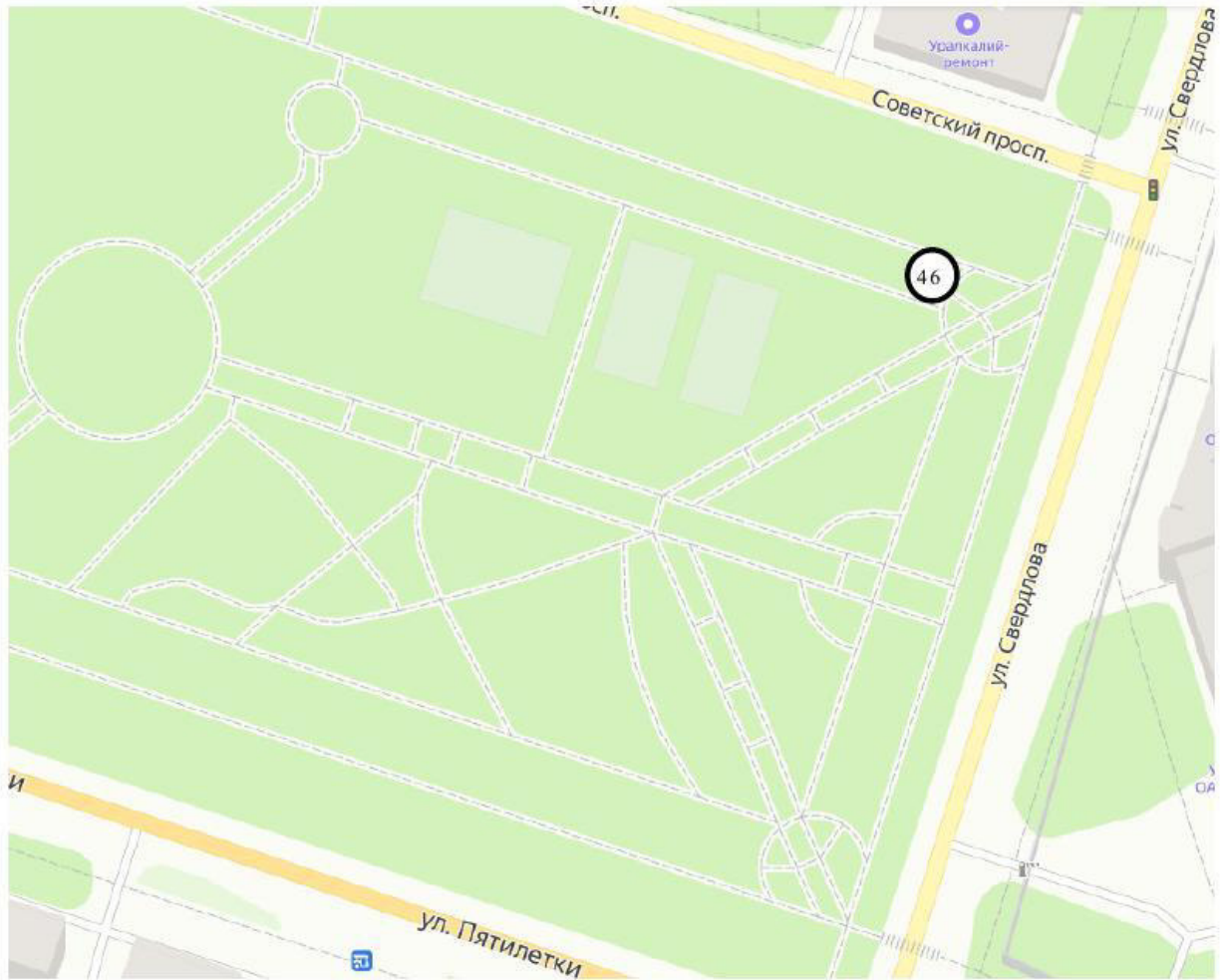
Масштаб 1:2000

Условные обозначения:

45 - учетный номер нестационарного торгового объекта

○ - нестационарный торговый объект

2.39.Схема размещения нестационарного торгового объекта
по адресу: г. Березники, Комсомольский парк



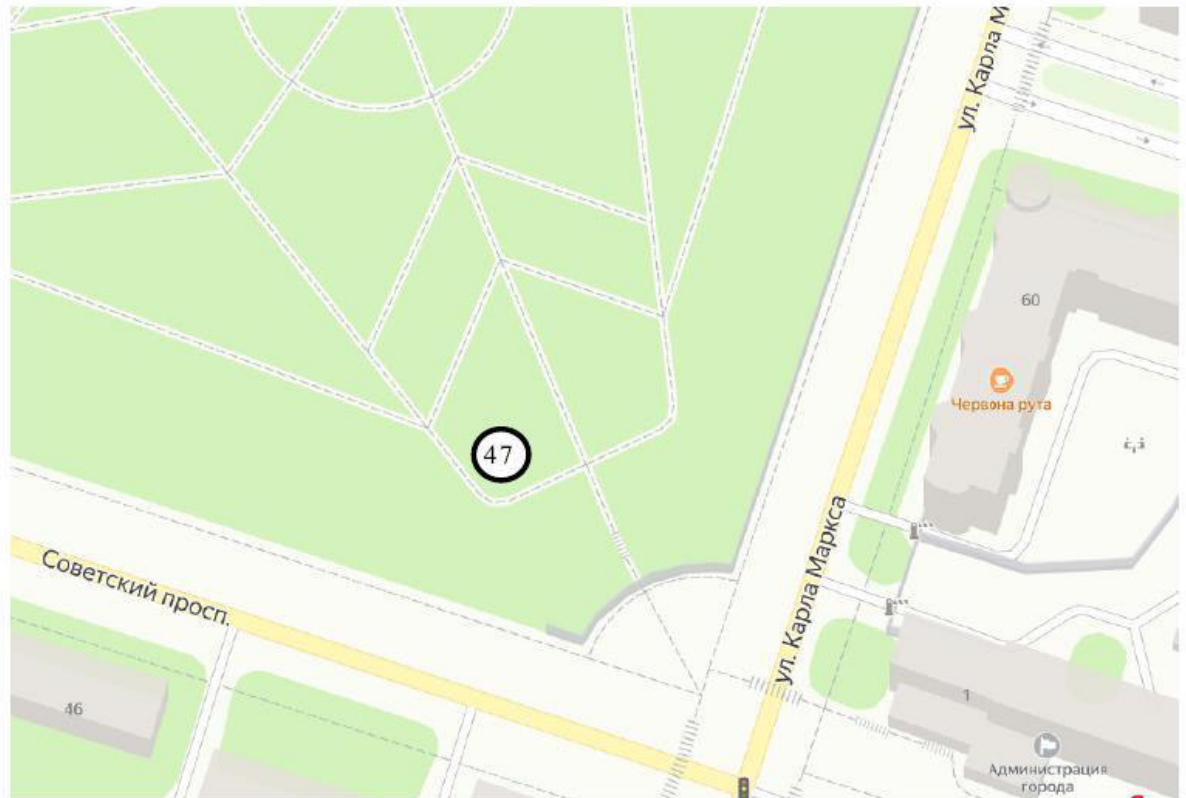
Масштаб 1:2000

Условные обозначения:

46 - учетный номер нестационарного торгового объекта

○ - нестационарный торговый объект

2.40.Схема размещения нестационарного торгового объекта по адресу:
г. Березники, городской парк культуры и отдыха, в районе входной
группы у пересечения ул. Карла Маркса и Советского проспекта



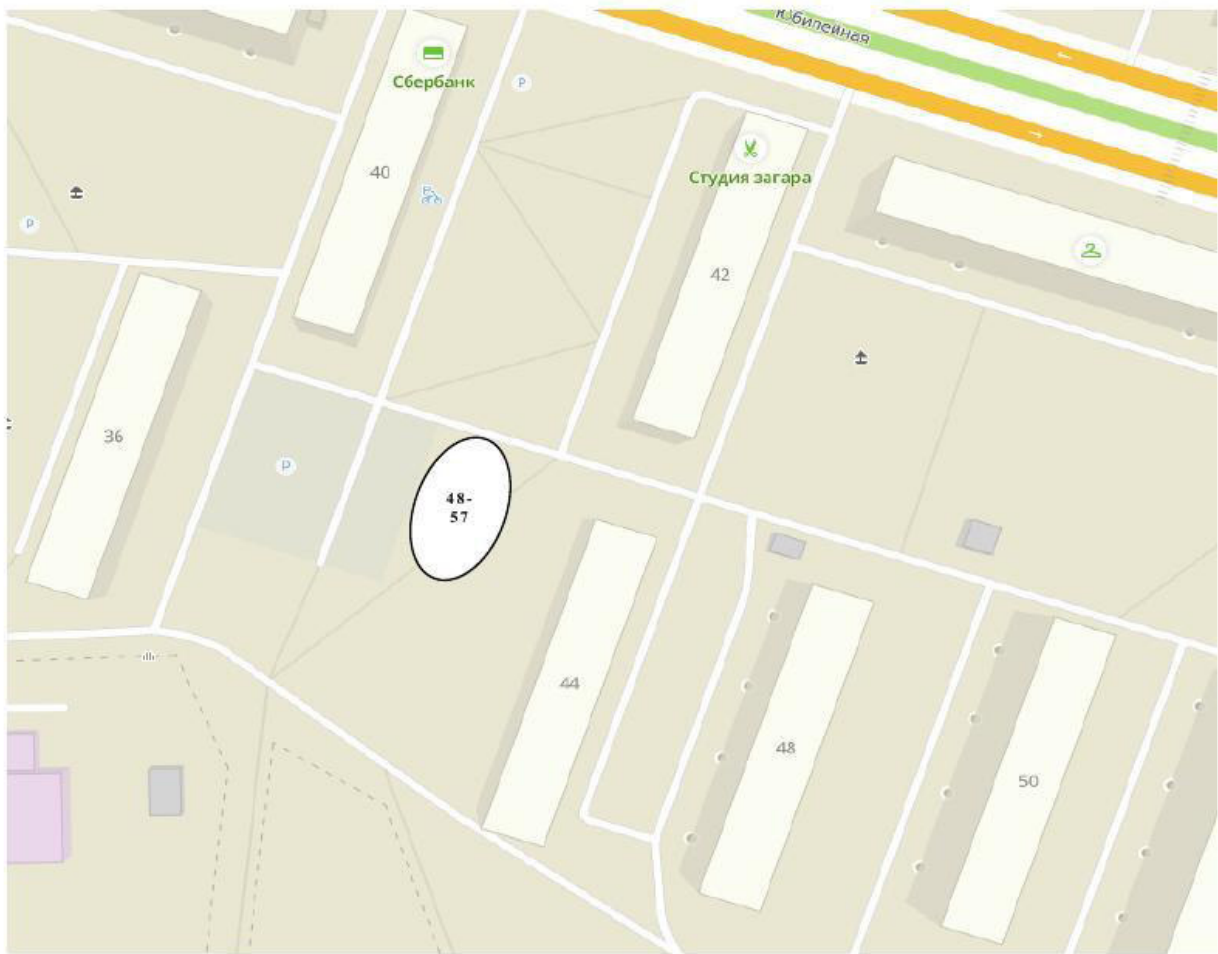
Масштаб 1:2000

Условные обозначения:

47 - учетный номер нестационарного торгового объекта

○ - нестационарный торговый объект

2.41 - 2.50. Схема размещения нестационарных торговых объектов по адресу: г. Березники, в районе дома № 40 по ул. Юбилейная

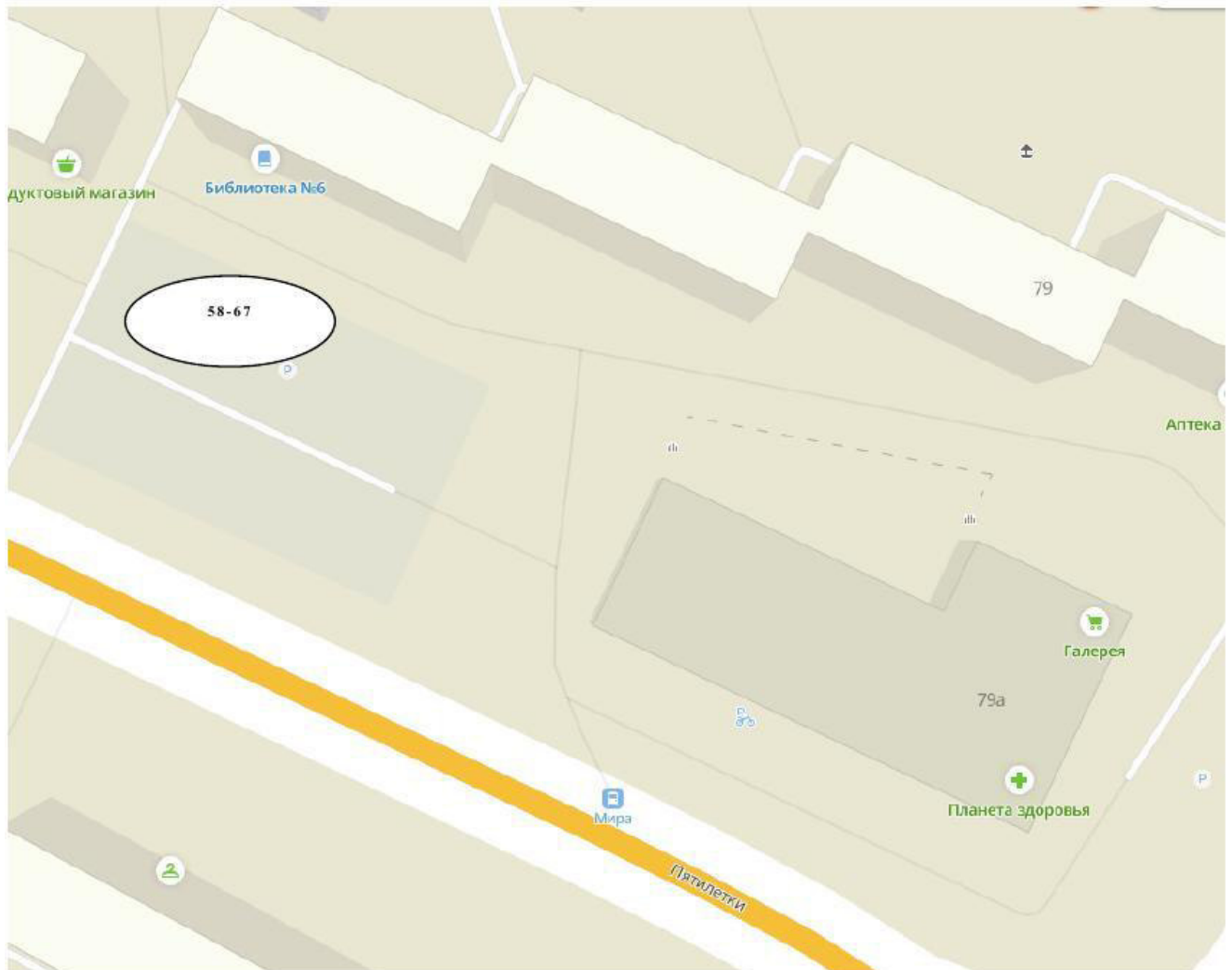


Масштаб 1:500

Условные обозначения:

- | | |
|------------|---|
| с 48 по 57 | - учетные номера нестационарных торговых объектов |
| ○ | - нестационарные торговые объекты |

2.51 - 2.60. Схема размещения нестационарных торговых объектов по адресу: г. Березники, в районе торгового центра «Галерея» по ул. Пятилетки, д. 79а



Масштаб 1:500

Условные обозначения:

- с 58 по 67 - учетные номера нестационарных торговых объектов
- - нестационарные торговые объекты

2.61. Схема размещения нестационарного торгового объекта по адресу: с. Пыскор, на пересечении улиц Мира и Комсомольская

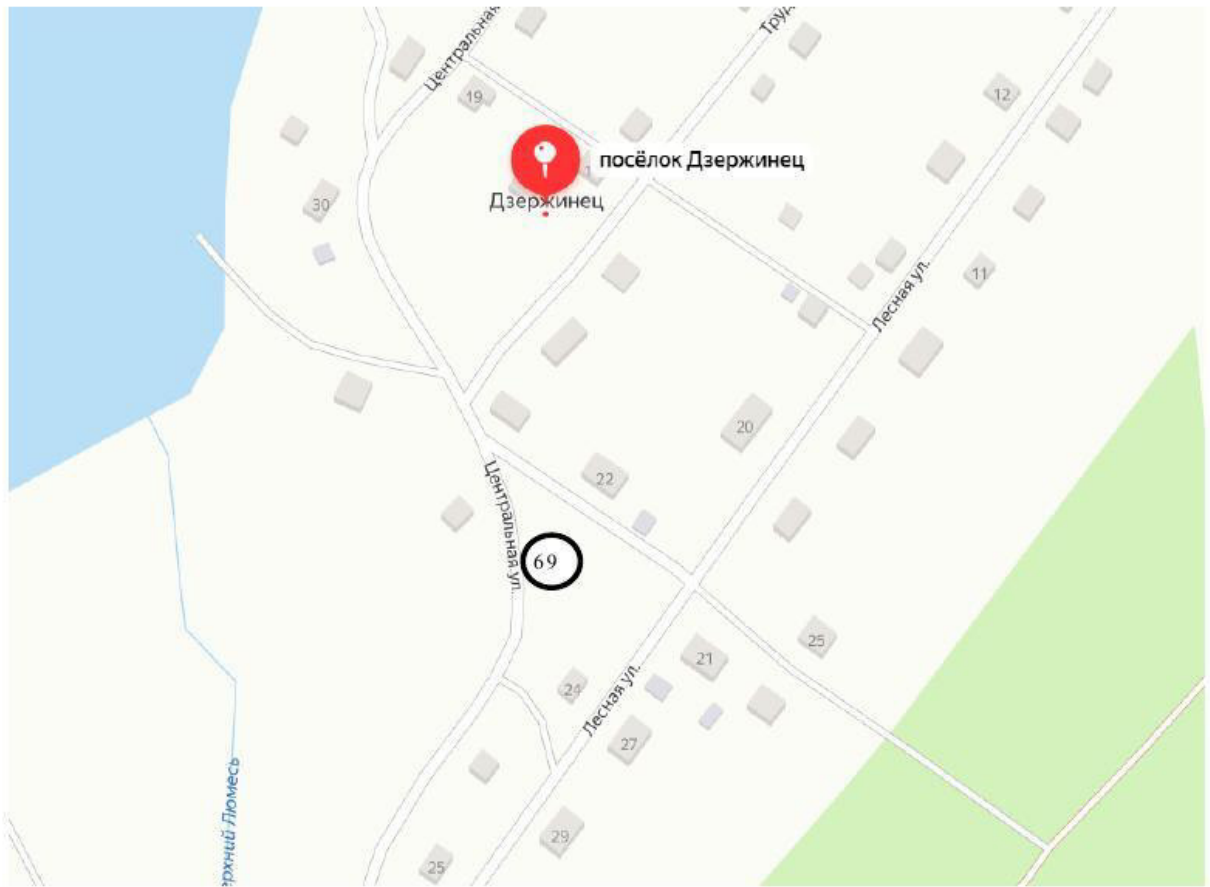


Масштаб 1:2000

Условные обозначения:

- 68 - учетный номер нестационарного торгового объекта
- - нестационарный торговый объект

2.62. Схема размещения нестационарного торгового объекта по адресу: п. Держинец, в районе дома № 24 по ул. Лесная



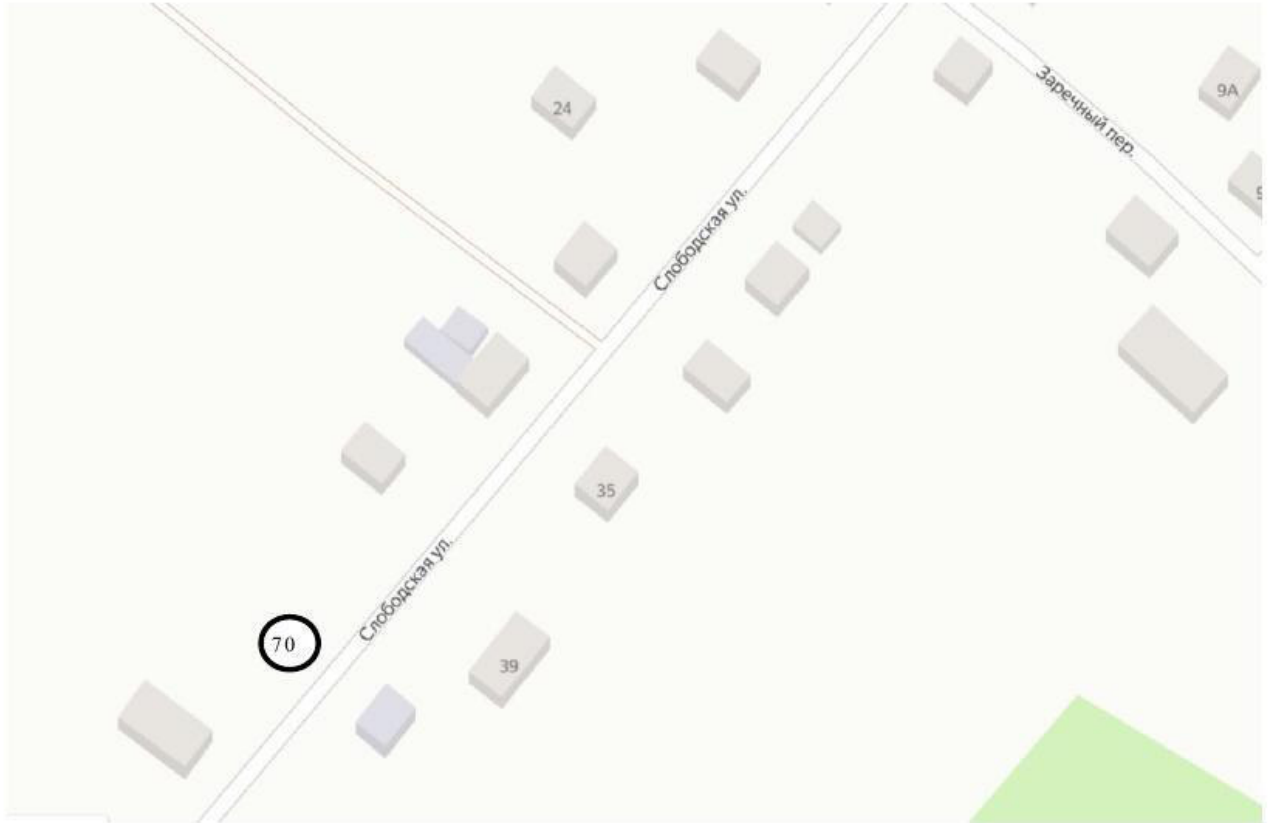
Масштаб 1:2000

Условные обозначения:

69 - учетный номер нестационарного торгового объекта

○ - нестационарный торговый объект

2.63.Схема размещения нестационарного торгового объекта по адресу: д. Вогулка, напротив дома № 41 по ул. Слободская



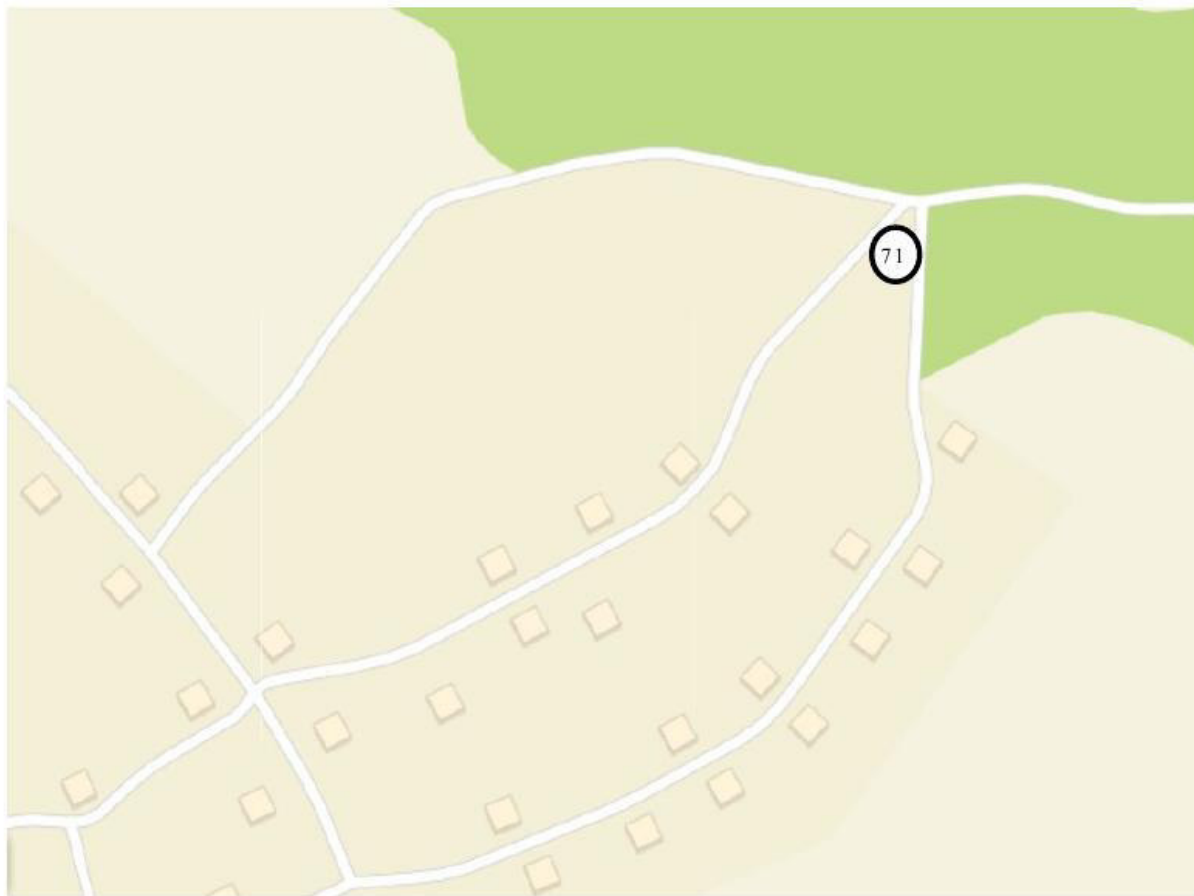
Масштаб 1:2000

Условные обозначения:

70 - учетный номер нестационарного торгового объекта

○ - нестационарный торговый объект

2.64.Схема размещения нестационарного торгового объекта
по адресу: д. Сибирь, в районе дома 19



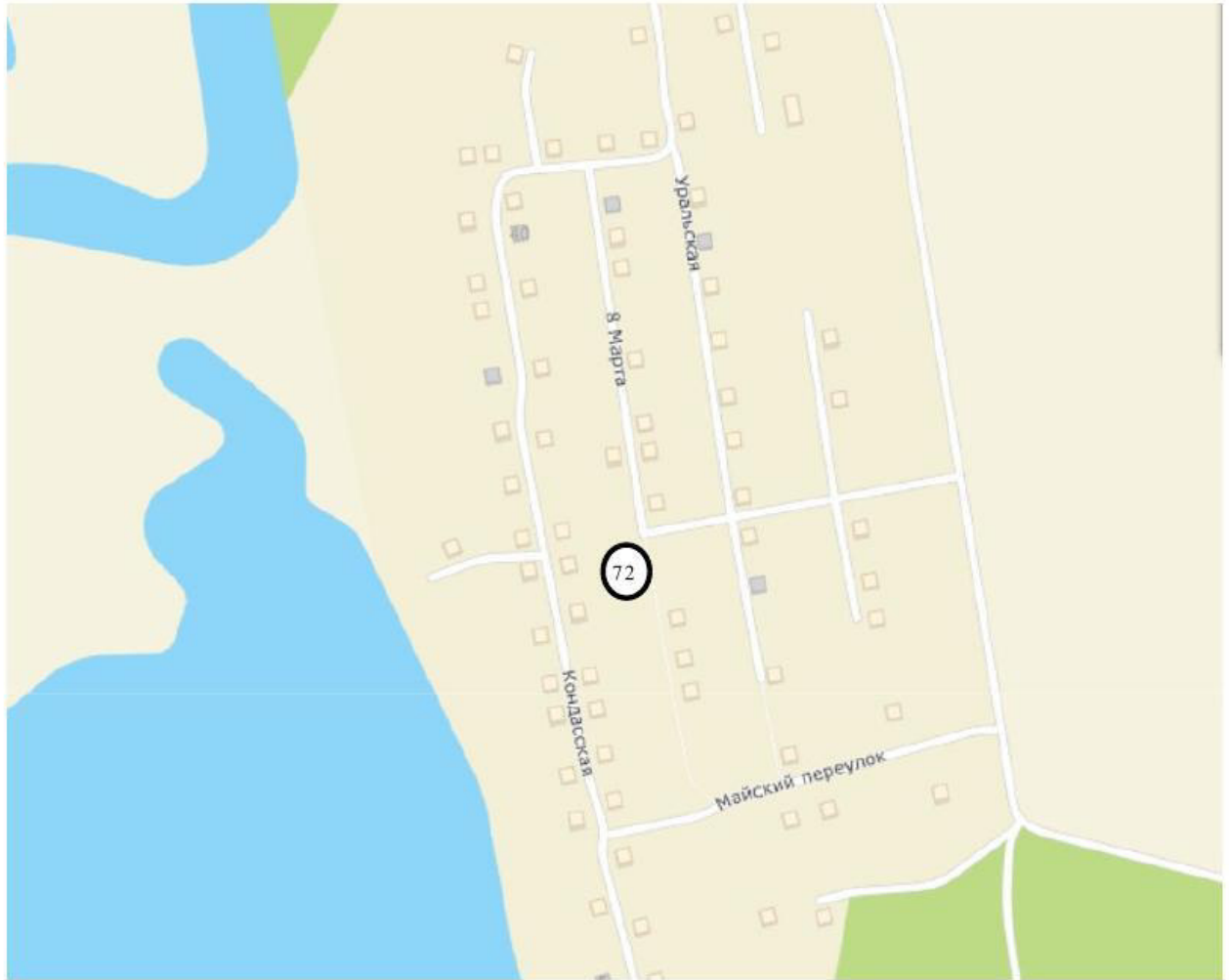
Масштаб 1:2000

Условные обозначения:

71 - учетный номер нестационарного торгового объекта

○ - нестационарный торговый объект

2.65.Схема размещения нестационарного торгового объекта
по адресу: д. Кондас, напротив дома № 10 по ул. 8 Марта

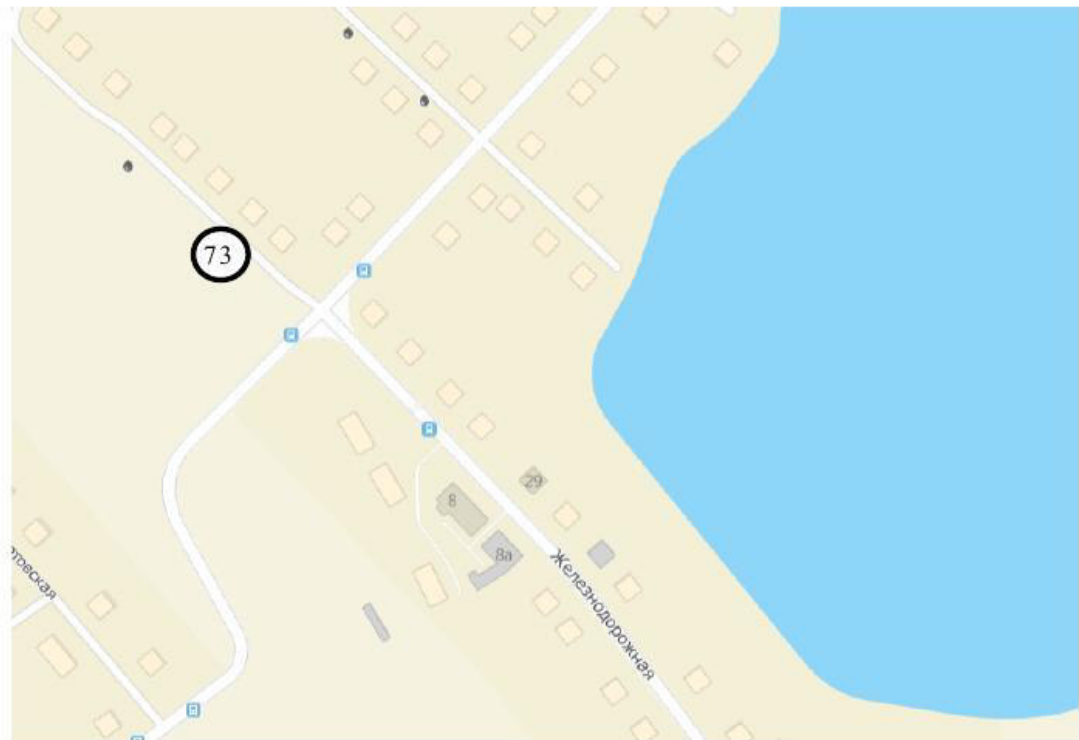


Масштаб 1:2000

Условные обозначения:

- 72 - учетный номер нестационарного торгового объекта
- - нестационарный торговый объект

2.66.Схема размещения нестационарного торгового объекта по адресу: г. Березники, напротив дома № 11 по ул. Железнодорожная



Масштаб 1:2000

Условные обозначения:

- 73 - учетный номер нестационарного торгового объекта
- - нестационарный торговый объект