

Схема предполагаемых к использованию земель или части земельного участка

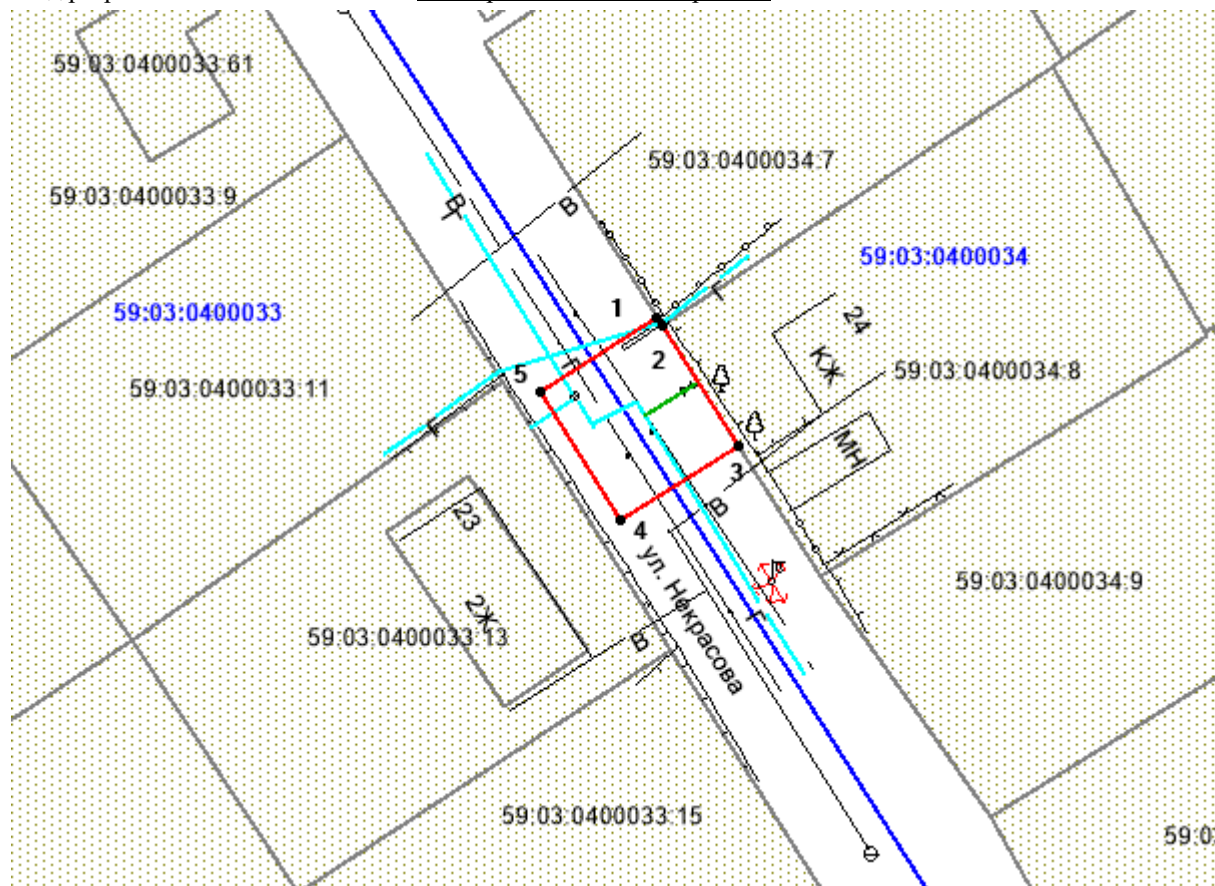
Объект: газопровод для транспортировки природного газа под давлением до 0,6 Мпа включительно

Местоположение: Пермский край, г.о. город Березники, г. Березники, ул. Некрасова, у дома 24

Площадь земель или части земельного участка, кв.м: 92

Категория земель: земли населенных пунктов

Вид разрешенного использования: для строительства газопровода










Масштаб 1:500

Описание границ смежных землепользователей:

- от т.1 до т.2 - граница участка с кадастровым № 59:03:0400034:7
- от т.2 до т.3 - граница участка с кадастровым № 59:03:0400034:8
- от т.3 до т.1 - земли общего пользования

Обозначение характерных точек границ	Координаты, м (МСК-59)	
	X	Y
1	675502,87	2266816,19
2	675502,37	2266816,51
3	675494,44	2266821,53
4	675489,52	2266813,81
5	675497,96	2266808,45

Условные обозначения:

-  - граница предполагаемых к использованию земель ;
-  - граница учтенных земельных участков;
-  - граница кадастрового квартала;
-  - проектируемый газопровод;
-  - существующий газопровод;
-  59:03:0400034 - обозначение кадастрового квартала;
-  59:03:0400034:8 - кадастровый номер земельного участка;

Заявитель  /А.В. Крапивин/

Верно