




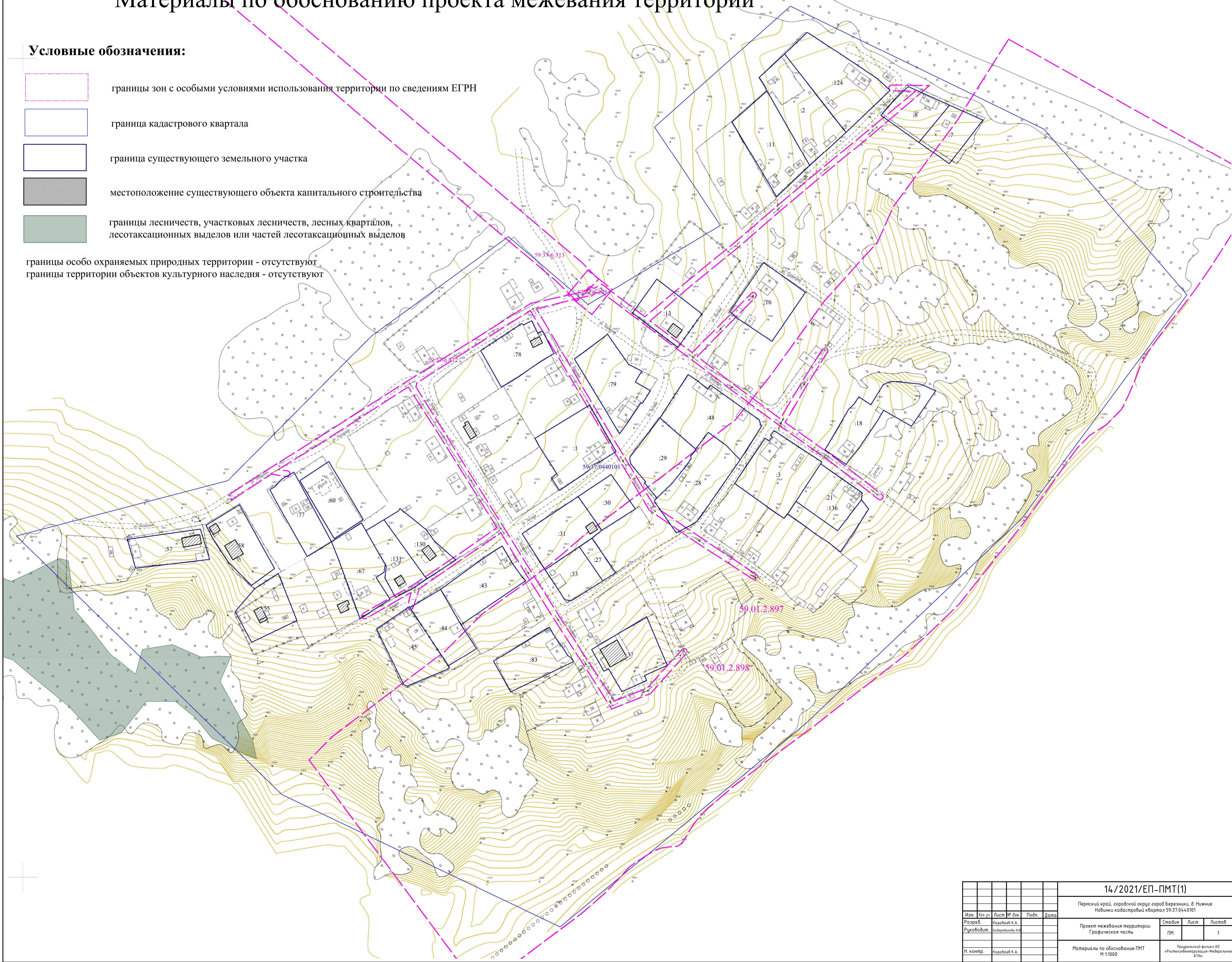


Материалы по обоснованию проекта межевания территории

Условные обозначения:

-  границы зон с особыми условиями использования территории по сведениям ЕГРН
-  граница кадастрового квартала
-  граница существующего земельного участка
-  местоположение существующего объекта капитального строительства
-  границы лесничеств, участковых лесничеств, лесных кварталов, лесотаксационных выделов или частей лесотаксационных выделов

границы особо охраняемых природных территории - отсутствуют
 границы территории объектов культурного наследия - отсутствуют



						14/2021/ЕП-ПМТ(1)		
						Пермский край, городской округ город Березники, в. Нижние Новинки кадастровый квартал 59:07:0440101		
Изм.	Кол. уч.	Лист	№ док.	Подп.	Дата			
Разраб.	Каравей К.А.							
Руководит.	Беларычева И.И.							
						Проект межевания территории Графическая часть		
						Стадия	Лист	Листов
						ПМ		1
						Материалы по обоснованию ПМТ М 1:1000		
						Публичный филиал АО «Росгеоинформационно-Федеральное БТИ»		