



**Общество с ограниченной ответственностью  
научно-производственная фирма  
« О Р Б И С »**

Исполнитель – ООО НПФ «ОРБИС»

Заказчик – АО «Березниковский содовый завод»

«Монтаж паропровода 17 атм. пара от ТЭЦ (цеха №15)  
до производственной котельной»

**ПРОЕКТ ВНЕСЕНИЯ ИЗМЕНЕНИЙ В ДОКУМЕНТАЦИЮ  
ПО ПЛАНИРОВКЕ ТЕРРИТОРИИ  
(ПРОЕКТ ПЛАНИРОВКИ ТЕРРИТОРИИ И ПРОЕКТ МЕЖЕВАНИЯ ТЕРРИТОРИИ)**

**Том 3**  
**Основная часть**  
01д/08с-312-ПМТ

Пермь, 2021



**Общество с ограниченной ответственностью  
научно-производственная фирма  
«О Р Б И С»**

Исполнитель – ООО НПФ «ОРБИС»

Заказчик – АО «Березниковский содовый завод»

«Монтаж паропровода 17 атм. пара от ТЭЦ (цеха №15)  
до производственной котельной»

**ПРОЕКТ ВНЕСЕНИЯ ИЗМЕНЕНИЙ В ДОКУМЕНТАЦИЮ  
ПО ПЛАНИРОВКЕ ТЕРРИТОРИИ  
(ПРОЕКТ ПЛАНИРОВКИ ТЕРРИТОРИИ И ПРОЕКТ МЕЖЕВАНИЯ ТЕРРИТОРИИ)**

**Том 3**  
**Основная часть**  
01д/08с-312-ПМТ

Директор ООО НПФ «ОРБИС»



А.Р. Зарипов

Пермь, 2021

**Состав документации по планировке территории  
(проекта планировки территории и проекта межевания территории)**

***Том 1. Основная часть проекта планировки территории***

Раздел 1. Положения об объектах капитального строительства и характеристиках планируемого развития территории

Раздел 2. Чертеж границ зон планируемого размещения линейных объектов

***Том 2. Материалы по обоснованию проекта планировки территории***

Раздел 1. Пояснительная записка

Раздел 2. Текстовые приложения

Раздел 3. Графические материалы

***Том 3. Основная часть проекта межевания территории***

Раздел 1. Сведения об образуемых и изменяемых земельных участках

Раздел 2. Чертеж межевания территории

Раздел 3. Приложения

***Том 4. Материалы по обоснованию проекта межевания территории***

Раздел 1. Пояснительная записка

Раздел 2. Текстовые приложения

Раздел 3. Графические материалы

Взам. инв. №								
	Подп. и дата							
Инв. № подл.	01д/08с-312-ПМТ							
	Изм.	Кол.уч.	Лист	№док.	Подпись	Дата		
	Разработал		О.И. Иванова			05.21		
	Проверил		А.Р. Зарипов			05.21		
Проект межевания территории						Стадия	Лист	Листов
						П	1	54
Проект межевания территории						ООО НПФ «ОРБИС»		

# СОДЕРЖАНИЕ

Раздел 1. СВЕДЕНИЯ ОБ ОБРАЗУЕМЫХ И ИЗМЕНЯЕМЫХ ЗЕМЕЛЬНЫХ УЧАСТКАХ..... 5

1.1 Анализ существующей территории..... 6

1.2 Проектные решения..... 7

1.3 Целевое назначение лесов, вид (виды) разрешенного использования лесного участка, количественные и качественные характеристики лесного участка, сведения о нахождении лесного участка в границах особо защитных участков лесов (в случае, если подготовка проекта межевания территории осуществляется в целях определения местоположения границ, образуемых и (или) изменяемых лесных участков)..... 18

Раздел 2 ЧЕРТЕЖ МЕЖЕВАНИЯ ТЕРРИТОРИИ..... 19

Чертеж межевания территории..... 20

Раздел 3 ПРИЛОЖЕНИЯ..... 22

3.1.1 Каталог координат характерных точек границ образуемых земельных участков (частей земельных участков) на период строительства..... 23

3.1.2 Каталог координат характерных точек границ образуемых земельных участков (частей земельных участков) на период эксплуатации..... 42

Изм. № подл.	Подп. и дата	Взам. инв. №

Изм.	Кол.уч.	Лист	№док.	Подп.	Дата	01д/08с-312-ПМТ	Лист
							31

## Раздел 1

## СВЕДЕНИЯ ОБ ОБРАЗУЕМЫХ И ИЗМЕНЯЕМЫХ ЗЕМЕЛЬНЫХ УЧАСТКАХ

Инв. № подл.	Подп. и дата	Взам. инв. №						01д/08с-312-ПМТ	Лист
									5
			Изм.	Кол.уч.	Лист	№док.	Подп.		Дата

## 1.1 АНАЛИЗ СУЩЕСТВУЮЩЕЙ ТЕРРИТОРИИ

Подготовка проекта межевания территории осуществляется в составе документации по планировке территории по объекту: «Монтаж паропровода 17 атм. пара от ТЭЦ (цеха №15) до производственной котельной».

Целью разработки проекта межевания территории является определение местоположения границ, образуемых и изменяемых земельных участков (частей земельных участков).

Задачами подготовки проекта межевания территории является анализ фактического землепользования и разработка проектных решений по формированию земельных участков и частей земельных участков проектируемого объекта.

Проект разработан с учетом положений Градостроительного кодекса Российской Федерации.

Отвод земли во временное пользование для строительства по объекту: «Монтаж паропровода 17 атм. пара от ТЭЦ (цеха №15) до производственной котельной» составляет 152380 кв.м., в том числе в постоянное пользование для эксплуатации трубопроводов (эстакада) составляет 65505 кв.м.

Проектом предусматривается формирование земельных участков (частей земельных участков) под объект: «Монтаж паропровода 17 атм. пара от ТЭЦ (цеха №15) до производственной котельной». Размер земельного участка, временного отводимого на период строительства, обеспечивает размещение проектируемой трассы, строительных механизмов, площадок складирования материалов и изделий, временных инвентарных бытовых помещений.

В административном положении район работ расположен на территории муниципального образования «Город Березники» Пермского края.

На землях (земельных участках):

- неразграниченные земли государственной собственности в границах муниципального образования «Город Березники»;
- в распоряжении администрации муниципального образования «Город Березники»;
- ООО «Сода-хлорат»;
- ООО «УРАЛХИМ-ТРАНС»;
- ООО «Химремонт»;
- ООО «Горно-химическая компания»;
- ООО «Березникипромжелдортранс»;
- АО «Объединенная химическая компания «УРАЛХИМ»;
- ОАО «Российские железные дороги»;
- Российская Федерация;
- АО «Березниковский содовый завод».

Изм. № подл.	Подп. и дата	Взам. инв. №

Изм.	Кол.уч.	Лист	№док.	Подп.	Дата	01д/08с-312-ПМТ	Лист
							6

В кадастровых кварталах: 59:03:0000000, 59:03:0200007; 59:03:0200008; 59:03:0200010.

Проектом предусмотрено размещение линейного объекта на условиях заключения соглашения об установлении сервитута или договора аренды.

**1.2 Проектные решения**

Проект межевания территории выполнен с учетом границ земельных участков, сведения о которых содержатся в едином государственном реестре недвижимости (ЕГРН).

Площадь отвода земель на период строительства проектируемого объекта предназначена для прокладки паропровода 17 атм. от коллектора пара 17,0 кгс/см<sup>2</sup> кольца ЦПП в котельном отделении КТЦ ТЭЦ (цеха №15 до задвижек №6 и №7 после проектируемой распределительной гребенки на эстакаде №61 с северной стороны производственной котельной АО «БСЗ». Паропровод планируется прокладывать параллельно действующим паропроводам 17 атм. пара I и II нитки от ТЭЦ (цеха №15) по существующим эстакадам №6/н, №43 ООО «Сода-хлорат» и №61 АО «БСЗ».

Расчет площади земельных участков и категория земель представлена в сводной ведомости (таблица 1.2.1).

Таблица 1.2.1

Сводная ведомость			
Муниципальное образование «Город Березники»			
Наименование объекта	Площадь, кв.м	на период строительства	в том числе на период эксплуатации
		Земли населенных пунктов	
«Монтаж паропровода 17 атм. пара от ТЭЦ (цеха №15) до производственной котельной»	152380	152380	65505
<b>Всего</b>	<b>152380</b>	<b>152380</b>	<b>65505</b>

Изм. № подл.	Подп. и дата	Взам. инв. №

Таблица 1.2.2 – Площадь земель, испрашиваемая на период подготовки проекта межевания территории

№ п/п	Местоположение (адрес) образуемого или изменяемого земельного участка	Кадастровый номер/номер кадастрового квартала	Категория земель	Виды разрешенного использования	Вид разрешенного использования формируемого земельного участка (Характеристика части)	№ на чертеже	Площадь (на период строительства)	№ на чертеже	Площадь (на период эксплуатации)	Землепользователь (правообладатель)	Примечание
1	установлено относительно ориентира, расположенного за пределами участка. Почтовый адрес ориентира: край Пермский, г. Березники, по ул. Новосодовая, 19	59:03:0200008:110	Земли населённых пунктов	Для эксплуатации и обслуживания здания производственной котельной	«Монтаж паропровода 17 атм. пара от ТЭЦ (цеха №15) до производственной котельной»	1	2388	-	-	Акционерное общество «Березниковский содовый завод» - Собственность	-
2	Пермский край, г. Березники	59:03:0000000:8428(4)	Земли населённых пунктов	Промышленные предприятия и коммунально-складские организации II-III классов	«Монтаж паропровода 17 атм. пара от ТЭЦ (цеха №15) до производственной котельной»	2.1	3492	2.2	1249	Акционерное общество «Березниковский содовый завод» - Собственность	-
		2.3				1163	2.4	339			
		2.5				1337	2.6	344			
3	установлено относительно ориентира, расположенного за пределами участка. Почтовый адрес ориентира: Пермский край, г. Березники, по ул. Новосодовая, 19	59:03:0200008:104 (ЕЗП) 59:03:0000000:224)	Земли населённых пунктов	для эксплуатации и обслуживания внутриплощадочных железнодорожных путей	«Монтаж паропровода 17 атм. пара от ТЭЦ (цеха №15) до производственной котельной»	3.1	702	3.2	338	Акционерное общество «Березниковский содовый завод» - Собственность	-
						3.3	324	3.4	92		
4	установлено относительно ориентира, расположенного за пределами участка. Почтовый адрес ориентира: Пермский край, г. Березники, в районе промплощадки ОАО БСЗ	59:03:0200008:7	Земли населённых пунктов	Занимаемый собственной базой по прирельсовому складированию стройматериалов	«Монтаж паропровода 17 атм. пара от ТЭЦ (цеха №15) до производственной котельной»	4.1	2140	4.2	131	Администрация Муниципального образования «Город Березники»	Образование части (частей) земельного участка
4.3	134										
5	установлено относительно ориентира, расположенного за пределами участка. Почтовый адрес ориентира: Пермский край, г. Березники, ул. Новосодовая, 19	59:03:0200008:55	Земли населённых пунктов	Для эксплуатации и обслуживания трубопровода	«Монтаж паропровода 17 атм. пара от ТЭЦ (цеха №15) до производственной котельной»	5	383	5	383	Акционерное общество «Березниковский содовый завод» - Собственность	-
6	установлено относительно ориентира, расположенного за пределами участка. Почтовый адрес ориентира: Пермский край, г. Березники, ул. Новосодовая, 19	59:03:0200008:56	Земли населённых пунктов	Для эксплуатации и обслуживания трубопровода	«Монтаж паропровода 17 атм. пара от ТЭЦ (цеха №15) до производственной котельной»	6	394	6	394	Акционерное общество «Березниковский содовый завод» - Собственность	-
7	установлено относительно ориентира, расположенного за пределами участка. Почтовый адрес ориентира: Пермский край, г. Березники, расположенный в районе промплощадки ОАО «БСЗ»	59:03:0200008:5	Земли населённых пунктов	для расширения прирельсового склада	«Монтаж паропровода 17 атм. пара от ТЭЦ (цеха №15) до производственной котельной»	7	499	-	-	Администрация Муниципального образования «Город Березники»	Образование части (частей) земельного участка
8	Пермский край, г. Березники, ул. Новосодовая, 19	59:03:0200008:25	Земли населённых пунктов	Для эксплуатации и обслуживания трубопровода	«Монтаж паропровода 17 атм. пара от ТЭЦ (цеха №15) до производственной котельной»	8	6541	8	6 541	Акционерное общество «Березниковский содовый завод» - Собственность	
9	Пермский край, г. Березники	59:03:0200008:81	Земли населённых пунктов	занимаемый 1-этажным зданием материально-технического склада	«Монтаж паропровода 17 атм. пара от ТЭЦ (цеха №15) до производственной котельной»	9.1	669	9.2	58	Администрация Муниципального образования «Город Березники»	Образование части (частей) земельного участка



10	Пермский край, Муниципального образования «Город Березники»	59:03:0200008	Земли населённых пунктов	-	Трубопроводный транспорт	10.1	1272	-	-	Администрация Муниципального образования «Город Березники»	Образуемый многоконтур- ный земельный участок
						10.2	1067	-	-		
						10.3	398	-	-		
						10.4	522	-	-		
						10.5	478	-	-		
11	Пермский край, г. Березники, ул. Новосодовая, 15	59:03:0200008:62	Земли населённых пунктов	Занимаемый зданиями	«Монтаж паропровода 17 атм. пара от ТЭЦ (цеха №15) до производственной котельной»	11.1	2083	11.2	385	Общество с ограниченной ответственностью «Химремонт» - Собственность	Образование части (частей) земельного участка
12	установлено относительно ориентира, расположенного за пределами участка. Почтовый адрес ориентира: Пермский край, г. Березники, ул. Новосодовая, 19	59:03:0200008:26	Земли населённых пунктов	Для эксплуатации и обслуживания паро- провода	«Монтаж паропровода 17 атм. пара от ТЭЦ (цеха №15) до производственной котельной»	12	205	-	-	Акционерное Общество «Березниковский содовый завод» - Собственность	-
13	установлено относительно ориентира, расположенного за пределами участка. Почтовый адрес ориентира: Пермский край, г. Березники, ул. Новосодовая, 19	59:03:0200008:27	Земли населённых пунктов	Для эксплуатации и обслуживания паро- провода	«Монтаж паропровода 17 атм. пара от ТЭЦ (цеха №15) до производственной котельной»	13	386	-	-	Акционерное общество «Березниковский содовый завод» - Собственность	-
14	Пермский край, г. Березники, ул. Новосодовая	59:03:0200008:1575	Земли населённых пунктов	Занимаемый зданием лесопильного отделения	«Монтаж паропровода 17 атм. пара от ТЭЦ (цеха №15) до производственной котельной»	14	2730	-	-	Акционерное общество «Березниковский содовый завод» - Собственность	-
15	Пермский край, Муниципального образования «Город Березники»	59:03:0200007	Земли населённых пунктов	-	Трубопроводный транспорт	15.1	74	-	-	Администрация Муниципального образования «Город Березники»	Образуемый многоконтур- ный земельный участок
						15.2	680	15.3	277		
						15.4	83	-	-		
						15.5	37	15.6	13		
						15.7	23619	15.8	7509		
								15.9	3945		
						15.10	25968	15.11	12814		
						15.12	2032	15.13	1260		
15.14	260	-	-								
16	Пермский край, г. Березники, Западная часть городской черты города Березники, в районе ма- зутного хозяйства ТЭЦ-4 до станции Заячья горка	59:03:0200007:2309	Земли населённых пунктов	Железнодорожный транспорт	«Монтаж паропровода 17 атм. пара от ТЭЦ (цеха №15) до производственной котельной»	16.1	45	16.2	31	Общество с ограниченной от- ветственностью «УРАЛХИМ- ТРАНС» - Аренда	Образование части (частей) земельного участка
17	установлено относительно ориентира, расположенного за пределами участка. Почтовый адрес ориентира: Пермский край, г. Березники, Западная часть городской черты города Березники, в районе мазутного хозяйства ТЭЦ-4 до станции Заячья горка	59:03:0200008:1341	Земли населённых пунктов	Железнодорожный транспорт	«Монтаж паропровода 17 атм. пара от ТЭЦ (цеха №15) до производственной котельной»	17	18	-	-	Общество с ограниченной от- ветственностью «УРАЛХИМ- ТРАНС» - Аренда	Образование части (частей) земельного участка

18	установлено относительно ориентира, расположенного за пределами участка. Почтовый адрес ориентира: Пермский край, г. Березники, Западная часть городской черты города Березники, в районе мазутного хозяйства ТЭЦ-4 до станции Заячья горка	59:03:0200007:2317	Земли населённых пунктов	Железнодорожный транспорт	«Монтаж паропровода 17 атм. пара от ТЭЦ (цеха №15) до производственной котельной»	18	5	-	-	Общество с ограниченной ответственностью «УРАЛХИМ-ТРАНС» - Аренда	Образование части (частей) земельного участка
19	Пермский край, г. Березники	59:03:0200007:999 (ЕЗП 59:03:0000000:72)	Земли населённых пунктов	Для размещения и эксплуатации объектов железнодорожного транспорта	«Монтаж паропровода 17 атм. пара от ТЭЦ (цеха №15) до производственной котельной»	19.1	1966	19.2	675	Открытое акционерное общество «Российские железные дороги» - Аренда	Образование части (частей) земельного участка
20	край Пермский, г. Березники, в районе мазутного хозяйства ТЭЦ-4 до станции Заячья Горка	59:03:0200007:100	Земли населённых пунктов	Для строительства железнодорожного пути	«Монтаж паропровода 17 атм. пара от ТЭЦ (цеха №15) до производственной котельной»	20.1	1726	20.2	638	Общество с ограниченной ответственностью «УРАЛХИМ-ТРАНС» - Аренда	Образование части (частей) земельного участка
21	Пермский край, г. Березники, Западная часть городской черты города Березники, в районе мазутного хозяйства ТЭЦ-4 до станции Заячья горка	59:03:0200007:2298	Земли населённых пунктов	Железнодорожный транспорт	«Монтаж паропровода 17 атм. пара от ТЭЦ (цеха №15) до производственной котельной»	21.1	736	21.2	307	Общество с ограниченной ответственностью «УРАЛХИМ-ТРАНС» - Аренда	Образование части (частей) земельного участка
22	Пермский край, г. Березники, в западной части городской черты	59:03:0200007:77 (ЕЗП 59:03:0000000:171)	Земли населённых пунктов	Занимаемый промканалом шламонакопителя №2	«Монтаж паропровода 17 атм. пара от ТЭЦ (цеха №15) до производственной котельной»	22.1	437	22.2	289	Общество с ограниченной ответственностью «Сода-хлорат» - Собственность	Образование части (частей) земельного участка
23	установлено относительно ориентира, расположенного за пределами участка. Почтовый адрес ориентира: край Пермский, г. Березники, (участок №2) вдоль западной дамбы шламонакопителя №1	59:03:0200007:84	Земли населённых пунктов	Занимаемый промканалом	«Монтаж паропровода 17 атм. пара от ТЭЦ (цеха №15) до производственной котельной»	23.1	1103	23.2	451	Акционерное Общество «Березниковский содовый завод» - Собственность	-
24	установлено относительно ориентира, расположенного за пределами участка. Почтовый адрес ориентира: Пермский край, г. Березники, ул. Новосодовая	59:03:0000000:7938(9)	Земли населённых пунктов	Промышленные предприятия и коммунально-складские организации IV-V классов вредности	«Монтаж паропровода 17 атм. пара от ТЭЦ (цеха №15) до производственной котельной»	24.1	1570	-	-	Администрация Муниципального образования «Город Березники»	Образование части (частей) земельного участка
		59:03:0000000:7938(4)				24.2	2954	-	-		
25	Российская Федерация, Пермский край, г.о. город Березники, г. Березники	59:03:0200007:2599(3)	Земли населённых пунктов	Занимаемый цехом №18	«Монтаж паропровода 17 атм. пара от ТЭЦ (цеха №15) до производственной котельной»	25.1	404	25.2	132	Общество с ограниченной ответственностью «Сода-хлорат» - Собственность	Образование части (частей) земельного участка
		59:03:0200007:2599(1)				25.3	1404	25.4	795		
26	Пермский край, г. Березники, в районе промплощадки ООО «Сода-хлорат»	59:03:0200007:2349	Земли населённых пунктов	занимаемый железнодорожными путями	«Монтаж паропровода 17 атм. пара от ТЭЦ (цеха №15) до производственной котельной»	26.1	261	26.2	110	Открытое акционерное общество «Березникипромжелдортранс» - Собственность	Образование части (частей) земельного участка
						26.3	864	26.4	342		
						26.5	221	26.6	109		
						26.7	198	26.8	125		
						26.9	167	26.10	46		
						26.11	1812	-	-		
26.12	250	26.13	99								

27	Российская Федерация, Пермский край, г.о. город Березники, г. Березники	59:03:0200007:2596(1)	Земли населённых пунктов	Занимаемый цехом №18	«Монтаж паропровода 17 атм. пара от ТЭЦ (цеха №15) до производственной котельной»	27.1	2374	27.2	1306	Общество с ограниченной ответственностью «Сода-хлорат» - Собственность	Образование части (частей) земельного участка
		27.3				391	27.4	34			
		27.5				277	27.6	217			
28	Российская Федерация, Пермский край, городской округ г. Березники	59:03:0200007:2537(2)	Земли населённых пунктов	Производственная деятельность (код 6.0)	«Монтаж паропровода 17 атм. пара от ТЭЦ (цеха №15) до производственной котельной»	28.1	2473	28.2	1017	Общество с ограниченной ответственностью «Горно-химическая компания» - Аренда	Образование части (частей) земельного участка
29	Пермский край, г. Березники, в районе промплощадки №2 в западной части городской черты г. Березники	59:03:0200007:68 (ЕЗП 59:03:0000000:89)	Земли населённых пунктов	Занимаемый эстакадой	«Монтаж паропровода 17 атм. пара от ТЭЦ (цеха №15) до производственной котельной»	29.1	267	29.2	101	Общество с ограниченной ответственностью «Сода-хлорат» - Собственность	Образование части (частей) земельного участка
30	установлено относительно ориентира, расположенного за пределами участка. Почтовый адрес ориентира: Пермский край, г. Березники, в западной части городской черты	59:03:0200007:15	Земли населённых пунктов	Производственно-коммунальные объекты и предприятия I класса	«Монтаж паропровода 17 атм. пара от ТЭЦ (цеха №15) до производственной котельной»	30.1	1888	30.2	893	Общество с ограниченной ответственностью «Сода-хлорат» - Собственность	Образование части (частей) земельного участка
31	Российская Федерация, Пермский край, городской округ город Березники	59:03:0200007:2582(1)	Земли населённых пунктов	занимаемый промплощадкой №2	«Монтаж паропровода 17 атм. пара от ТЭЦ (цеха №15) до производственной котельной»	31.1	1361	31.2	643	Общество с ограниченной ответственностью «Сода-хлорат» - Собственность	Образование части (частей) земельного участка
		31.3				4132	31.4	1681			
		31.5				14635	31.6	10583			
		31.7				14	-	-			
		31.8				2721	31.9	777			
31.10	1485	-	-								
32	Российская Федерация, Пермский край, городской округ город Березники	59:03:0200007:2571	Земли населённых пунктов	занимаемый промплощадкой №2	«Монтаж паропровода 17 атм. пара от ТЭЦ (цеха №15) до производственной котельной»	32	76	-	-	Общество с ограниченной ответственностью «Сода-хлорат» - Собственность	Образование части (частей) земельного участка
33	Российская Федерация, Пермский край, городской округ город Березники	59:03:0200007:2559	Земли населённых пунктов	занимаемый промплощадкой №2	«Монтаж паропровода 17 атм. пара от ТЭЦ (цеха №15) до производственной котельной»	33	688	-	-	Общество с ограниченной ответственностью «Сода-хлорат» - Собственность	Образование части (частей) земельного участка
34	Российская Федерация, Пермский край, городской округ город Березники	59:03:0200007:2558	Земли населённых пунктов	занимаемый промплощадкой №2	«Монтаж паропровода 17 атм. пара от ТЭЦ (цеха №15) до производственной котельной»	34	385	-	-	Общество с ограниченной ответственностью «Сода-хлорат» - Собственность	Образование части (частей) земельного участка
35	Российская Федерация, Пермский край, городской округ город Березники	59:03:0200007:2557	Земли населённых пунктов	занимаемый промплощадкой №2	«Монтаж паропровода 17 атм. пара от ТЭЦ (цеха №15) до производственной котельной»	35	515	-	-	Общество с ограниченной ответственностью «Сода-хлорат» - Собственность	Образование части (частей) земельного участка
36	Российская Федерация, Пермский край, городской округ город Березники	59:03:0200007:2562	Земли населённых пунктов	Занимаемый промплощадкой №2	«Монтаж паропровода 17 атм. пара от ТЭЦ (цеха №15) до производственной котельной»	36	68	36	68	Общество с ограниченной ответственностью «Сода-хлорат» - Собственность	Образование части (частей) земельного участка
37	Российская Федерация, Пермский край, городской округ город Березники	59:03:0200007:2561	Земли населённых пунктов	занимаемый промплощадкой №2	«Монтаж паропровода 17 атм. пара от ТЭЦ (цеха №15) до производственной котельной»	37	219	37	219	Общество с ограниченной ответственностью «Сода-хлорат» - Собственность	Образование части (частей) земельного участка

38	Российская Федерация, Пермский край, городской округ город Березники	59:03:0200007:2563	Земли населённых пунктов	занимаемый промплощадкой №2	«Монтаж паропровода 17 атм. пара от ТЭЦ (цеха №15) до производственной котельной»	38	217	38	217	Общество с Ограниченной ответственностью «Сода-хлорат» - Собственность	Образование части (частей) земельного участка
39	Российская Федерация, Пермский край, городской округ город Березники	59:03:0200007:2588	Земли населённых пунктов	занимаемый промплощадкой №2	«Монтаж паропровода 17 атм. пара от ТЭЦ (цеха №15) до производственной котельной»	39	260	-	-	Общество с ограниченной ответственностью «Сода-хлорат» - Собственность	Образование части (частей) земельного участка
40	Российская Федерация, Пермский край, городской округ город Березники	59:03:0200007:2587	Земли населённых пунктов	занимаемый промплощадкой №2	«Монтаж паропровода 17 атм. пара от ТЭЦ (цеха №15) до производственной котельной»	40.1	1156	40.2	303	Общество с ограниченной ответственностью «Сода-хлорат» - Собственность	Образование части (частей) земельного участка
41	Российская Федерация, Пермский край, городской округ город Березники	59:03:0200007:2586	Земли населённых пунктов	Занимаемый промплощадкой №2	«Монтаж паропровода 17 атм. пара от ТЭЦ (цеха №15) до производственной котельной»	41.1	4636	41.2	1984	Общество с ограниченной ответственностью «Сода-хлорат» - Собственность	Образование части (частей) земельного участка
42	Российская Федерация, Пермский край, городской округ город Березники	59:03:0200007:2584	Земли населённых пунктов	Занимаемый промплощадкой №2	«Монтаж паропровода 17 атм. пара от ТЭЦ (цеха №15) до производственной котельной»	42.1	3484	42.2	588	Общество с ограниченной ответственностью «Сода-хлорат» - Собственность	Образование части (частей) земельного участка
								42.3	828		
43	Российская Федерация, Пермский край, городской округ город Березники	59:03:0200007:2573	Земли населённых пунктов	занимаемый промплощадкой №2	«Монтаж паропровода 17 атм. пара от ТЭЦ (цеха №15) до производственной котельной»	43.1	4144	43.2	2136	Общество с Ограниченной ответственностью «Сода-хлорат» - Собственность	Образование части (частей) земельного участка
44	Пермский край, г. Березники, шоссе Чуртанское, 75	59:03:0200010:1 (ЕЗП 59:03:0000000:52)	Земли населённых пунктов	занимаемый промплощадкой	«Монтаж паропровода 17 атм. пара от ТЭЦ (цеха №15) до производственной котельной»	44.1	656	-	-	Акционерное общество «Объединенная химическая компания «УРАЛХИМ» - Собственность	Образование части (частей) земельного участка
						44.2	2314	44.3	503		
45	Пермский край, г. Березники, БТЭЦ-4	59:03:0200010:2(1)	Земли населённых пунктов	занимаемый котлотурбинным цехом ТЭЦ-4	«Монтаж паропровода 17 атм. пара от ТЭЦ (цеха №15) до производственной котельной»	45.1	3295	45.2	1052	Российская Федерация – Собственность	Образование части (частей) земельного участка
46	Пермский край, г. Березники	59:03:0200007:21 (ЕЗП 59:03:0000000:86)	Земли населённых пунктов	занимаемый газопроводом «ГРП-Азот» высокого давления (d-630мм) ОАО «Азот»	«Монтаж паропровода 17 атм. пара от ТЭЦ (цеха №15) до производственной котельной»	46	182	-	-	Акционерное общество «Объединенная химическая компания «УРАЛХИМ» - Собственность	Образование части (частей) земельного участка

В границах проектируемого земельного участка данного объекта зоны действия публичных сервитутов не зарегистрированы установленным порядком (отсутствуют в ЕГРН).

Номера характерных точек образуемых земельных участков (частей земельных участков) указаны в каталоге координат характерных точек границ образуемых земельных участков (части/частей земельных участков) на период строительства и эксплуатации.

На территории проектирования отсутствуют образуемые земельные участки, которые будут отнесены к территориям общего пользования или имуществу общего пользования, в том числе в отношении которых предполагается резервирование и (или) изъятие для государственных или муниципальных нужд, соответственно не приведен перечень сведений таких земельных участков.

В соответствии с классификатором вида разрешенного использования земельных участков, утвержденным Приказом Министерства экономического развития Российской Федерации от 01.09.2014 №540 (в ред. От 30.09.2015 №709), вид разрешенного использования образуемых земельных участков: «Трубопроводный транспорт».

Характеристика части земельного участка, содержание ограничения (обременения) об объекте недвижимости, расположенному на земельном участке под объект «Монтаж паропровода 17 атм. пара от ТЭЦ (цеха №15) до производственной котельной» соответствует основному виду разрешенного использования исходных земельных участков.

В связи с чем, в проекте отсутствует необходимость перевода земельного участка из состава земель одной категории в другую.

Проектом не предусмотрены, раздел или образование части/частей земельных участков, правообладателем (собственником или арендатором) которых является АО «БСЗ», поэтому в каталоге координат характерных точек границ образуемых земельных участков (части/частей земельных участков) на период строительства и эксплуатации сведения таких земельных участков отсутствуют.

Таблица 1.2.3 – Сведения о границах территории, применительно к которой осуществляется подготовка проекта межевания

№ точки	X	Y	Длины линий, м	Дирекционные углы	№ точки
Система координат МСК-59					
1	675351,24	2261862,53	27,57	269°50'20"	2
2	675351,24	2261890,10	5,17	180°0'0"	3
3	675351,24	2261895,27	45,09	180°0'0"	4
4	675351,24	2261940,36	29,49	270°0'19"	5
5	675321,74	2261940,36	30,51	179°59'23"	6

Изм. № подл.	Подп. и дата	Взам. инв. №
--------------	--------------	--------------

Изм.	Кол.уч.	Лист	№док.	Подп.	Дата	01д/08с-312-ПМТ	Лист 13

№ точки	X	Y	Длины линий, м	Дирекционные углы	№ точки
6	675291,24	2261940,36	26,99	269°32'24"	7
7	675291,02	2261913,38	82,50	90°38'56"	8
8	675208,52	2261913,11	5,47	269°36'24"	9
9	675208,50	2261907,64	8,61	180°13'40"	10
10	675208,50	2261899,03	6,48	179°59'60"	11
11	675208,51	2261892,55	21,08	180°0'1"	12
12	675208,51	2261871,47	25,23	179°59'59"	13
13	675208,52	2261846,24	9,48	150°28'53"	14
14	675203,85	2261837,99	32,57	179°34'54"	15
15	675187,61	2261809,76	143,31	180°5'39"	16
16	675116,33	2261685,43	50,09	180°0'0"	17
17	675091,42	2261641,98	14,36	209°46'2"	18
18	675091,40	2261627,61	96,05	179°59'59"	19
19	675091,31	2261531,56	49,41	180°26'54"	20
20	675091,64	2261482,16	17,32	179°24'13"	21
21	675091,58	2261464,84	39,66	180°0'0"	22
22	675091,44	2261425,19	0,67	180°0'0"	23
23	675091,44	2261424,52	34,17	179°57'5"	24
24	675091,28	2261390,35	9,57	180°13'16"	25
25	675091,28	2261380,78	47,93	179°49'36"	26
26	675091,11	2261332,86	297,48	142°30'36"	27
27	674909,20	2261097,47	13,02	193°43'47"	28
28	674903,91	2261085,57	187,00	165°11'22"	29
29	674786,80	2260939,79	26,02	181°1'56"	30
30	674770,87	2260919,22	180,58	179°59'60"	31
31	674660,33	2260776,43	373,83	88°22'26"	32
32	674371,34	2261013,56	40,71	270°31'44"	33
33	674345,81	2260981,86	6,14	180°0'2"	34
34	674341,96	2260977,08	4,99	179°59'56"	35
35	674338,83	2260973,19	62,02	180°0'2"	36
36	674299,93	2260924,89	11,73	180°0'0"	37
37	674292,58	2260915,75	25,60	180°0'0"	38
38	674276,52	2260895,81	11,10	180°0'0"	39
39	674269,56	2260887,17	15,84	180°18'13"	40
40	674259,69	2260874,78	44,79	179°41'24"	41
41	674231,59	2260839,89	7,00	179°21'42"	42
42	674227,14	2260834,49	36,09	180°38'41"	43
43	674204,50	2260806,38	11,02	263°4'23"	44
44	674212,19	2260798,48	47,40	101°51'59"	45
45	674185,75	2260759,14	5,24	175°5'0"	46
46	674182,47	2260755,05	4,53	214°49'31"	47
47	674182,15	2260750,54	17,61	153°53'30"	48

Изм. № подл.	Подп. и дата	Взам. инв. №

Изм.	Кол.уч.	Лист	№док.	Подп.	Дата	01д/08с-312-ПМТ	Лист
							14

№ точки	X	Y	Длины линий, м	Дирекционные углы	№ точки
48	674173,32	2260735,30	3,57	270°10'41"	49
49	674176,42	2260733,52	6,99	88°21'50"	50
50	674172,76	2260727,57	3,44	89°49'11"	51
51	674169,84	2260729,38	11,33	272°29'46"	52
52	674164,30	2260719,49	5,00	179°45'54"	53
53	674161,84	2260715,14	6,92	203°42'60"	54
54	674161,15	2260708,26	37,62	155°6'50"	55
55	674141,97	2260675,90	19,78	183°54'13"	56
56	674133,07	2260658,23	2,45	90°0'4"	57
57	674130,88	2260659,33	4,48	269°51'7"	58
58	674128,85	2260655,34	13,88	180°0'0"	59
59	674122,57	2260642,96	3,75	269°37'33"	60
60	674125,90	2260641,24	6,57	90°23'47"	61
61	674122,93	2260635,38	8,43	176°42'12"	62
62	674118,70	2260628,09	0,58	298°53'45"	63
63	674119,27	2260628,08	2,28	153°58'41"	64
64	674121,29	2260627,04	13,39	89°45'41"	65
65	674115,10	2260615,16	4,94	179°58'21"	66
66	674112,82	2260610,78	28,55	180°3'30"	67
67	674099,63	2260585,46	46,91	99°12'46"	68
68	674055,09	2260600,18	3,28	96°4'46"	69
69	674055,79	2260603,38	36,83	270°0'3"	70
70	674019,79	2260611,17	3,59	270°12'54"	71
71	674019,05	2260607,66	31,18	90°16'47"	72
72	673988,52	2260613,99	3,08	92°48'8"	73
73	673989,00	2260617,03	17,49	265°19'2"	74
74	673971,99	2260621,14	12,08	211°40'10"	75
75	673960,51	2260617,40	10,20	155°53'5"	76
76	673950,37	2260618,47	3,35	174°48'15"	77
77	673947,08	2260619,12	8,30	179°50'35"	78
78	673938,95	2260620,76	20,78	180°13'11"	79
79	673918,56	2260624,79	10,41	179°56'14"	80
80	673908,35	2260626,82	62,65	178°45'15"	81
81	673847,18	2260640,36	11,15	178°58'39"	82
82	673836,34	2260642,96	3,45	180°12'50"	83
83	673832,98	2260643,75	63,65	180°12'41"	84
84	673770,98	2260658,16	3,06	168°21'46"	85
85	673768,20	2260659,44	10,95	180°0'0"	86
86	673758,26	2260664,01	18,17	196°9'1"	87
87	673740,29	2260666,72	4,89	96°42'58"	88
88	673740,45	2260671,61	24,03	259°40'24"	89
89	673716,97	2260676,67	25,01	193°22'55"	90

Взам. инв. №

Подп. и дата

Инв. № подл.

01д/08с-312-ПМТ

Лист

15

Изм.	Кол.уч.	Лист	№док.	Подп.	Дата

№ точки	X	Y	Длины линий, м	Дирекционные углы	№ точки
90	673691,96	2260676,15	8,70	177°24'55"	91
91	673683,26	2260676,36	22,49	234°11'12"	92
92	673669,67	2260658,44	46,97	121°57'35"	93
93	673622,90	2260662,73	8,70	259°55'46"	94
94	673620,60	2260654,33	35,51	179°59'21"	95
95	673611,22	2260620,08	10,62	132°41'28"	96
96	673601,79	2260615,20	5,01	225°24'9"	97
97	673600,31	2260610,41	21,20	179°58'28"	98
98	673594,03	2260590,17	21,46	180°0'0"	99
99	673587,66	2260569,67	33,00	92°26'48"	100
100	673555,76	2260578,10	3,43	192°2'51"	101
101	673552,34	2260578,26	49,33	180°0'30"	102
102	673503,06	2260580,62	79,00	148°2'10"	103
103	673438,11	2260625,61	12,28	180°0'18"	104
104	673428,01	2260632,60	50,07	269°43'5"	105
105	673399,31	2260591,58	18,44	180°46'49"	106
106	673388,95	2260576,33	68,25	85°4'7"	107
107	673336,01	2260619,41	24,76	274°49'0"	108
108	673322,05	2260598,96	7,63	269°53'55"	109
109	673328,34	2260594,65	18,26	90°22'52"	110
110	673318,12	2260579,52	5,99	89°14'4"	111
111	673313,20	2260582,94	3,49	270°39'31"	112
112	673311,24	2260580,05	1,50	90°33'33"	113
113	673309,99	2260580,88	8,90	269°21'39"	114
114	673304,98	2260573,52	67,88	271°24'1"	115
115	673362,03	2260536,72	50,55	180°54'20"	116
116	673404,94	2260509,99	18,75	266°33'28"	117
117	673415,78	2260525,28	45,18	179°59'56"	118
118	673441,93	2260562,12	56,00	90°40'38"	119
119	673487,98	2260530,26	25,39	212°55'29"	120
120	673513,36	2260529,48	34,74	179°59'51"	121
121	673548,09	2260528,41	52,01	166°28'16"	122
122	673598,25	2260514,69	23,33	179°57'10"	123
123	673620,75	2260508,52	94,79	268°0'16"	124
124	673649,00	2260599,01	5,01	179°59'59"	125
125	673650,49	2260603,79	6,31	179°59'56"	126
126	673652,37	2260609,82	21,37	102°6'18"	127
127	673673,65	2260607,87	25,09	180°0'0"	128
128	673698,63	2260605,58	2,16	181°39'50"	129
129	673700,79	2260605,45	5,78	256°34'8"	130
130	673702,48	2260610,98	21,44	180°39'17"	131
131	673708,51	2260631,55	43,19	95°28'14"	132

Взам. инв. №

Подп. и дата

Инв. № подл.

01д/08с-312-ПМТ

Лист

16

Изм. Кол.уч. Лист №док. Подп. Дата



№ точки	X	Y	Длины линий, м	Дирекционные углы	№ точки
132	673750,93	2260623,41	1,51	178°15'13"	133
133	673752,40	2260623,08	52,10	180°0'0"	134
134	673803,24	2260611,70	27,79	179°58'50"	135
135	673830,36	2260605,61	21,40	180°2'42"	136
136	673851,24	2260600,95	21,79	179°56'42"	137
137	673872,50	2260596,18	44,17	180°2'39"	138
138	673915,61	2260586,54	88,66	179°59'7"	139
139	674002,13	2260567,17	13,85	249°49'3"	140
140	674009,63	2260578,81	45,54	116°20'59"	141
141	674054,88	2260573,69	20,88	175°12'45"	142
142	674075,36	2260569,62	13,60	133°28'9"	143
143	674082,61	2260558,12	7,8	215°41'55"	144
144	674089,84	2260555,19	28,49	180°0'55"	145
145	674116,24	2260544,49	13,87	263°48'25"	146
146	674122,81	2260556,71	5,02	180°49'31"	147
147	674125,12	2260561,17	10,81	178°52'15"	148
148	674130,29	2260570,66	16,26	180°18'33"	149
149	674137,99	2260584,99	12,44	180°1'27"	150
150	674143,87	2260595,95	4,58	180°0'2"	151
151	674146,03	2260599,98	108,41	179°59'58"	152
152	674197,30	2260695,51	4,75	179°59'57"	153
153	674199,54	2260699,69	29,68	180°0'3"	154
154	674213,57	2260725,84	5,24	175°50'29"	155
155	674216,38	2260730,27	40,50	175°5'50"	156
156	674240,91	2260762,49	3,04	179°58'12"	157
157	674242,75	2260764,90	44,23	179°59'42"	158
158	674269,56	2260800,08	49,42	180°0'37"	159
159	674299,52	2260839,39	17,69	176°28'35"	160
160	674311,08	2260852,77	19,14	215°11'25"	161
161	674312,96	2260871,81	7,68	179°16'45"	162
162	674313,81	2260879,44	22,20	147°4'23"	163
163	674327,87	2260896,63	4,42	194°22'23"	164
164	674329,73	2260900,64	23,24	180°18'36"	165
165	674339,41	2260921,77	37,79	138°24'32"	166
166	674373,99	2260937,02	5,85	209°15'22"	167
167	674377,50	2260941,69	20,99	91°6'18"	168
168	674394,51	2260929,41	287,41	176°35'11"	169
169	674617,09	2260747,57	12,78	176°1'25"	170
170	674626,40	2260738,82	35,65	185°14'56"	171
171	674654,50	2260716,89	12,01	178°54'15"	172
172	674663,82	2260709,32	21,37	271°9'45"	173
173	674676,95	2260726,18	227,26	179°52'53"	174

Изн. № подл.	Подп. и дата	Взам. инв. №

Изм.	Кол.уч.	Лист	№док.	Подп.	Дата	01д/08с-312-ПМТ	Лист
							17

№ точки	X	Y	Длины линий, м	Дирекционные углы	№ точки
174	674816,95	2260905,20	26,29	179°59'35"	175
175	674833,15	2260925,91	116,79	180°0'24"	176
176	674905,09	2261017,90	16,58	179°44'3"	177
177	674915,36	2261030,91	363,59	179°54'59"	178
178	675141,09	2261315,95	56,92	218°15'48"	179
179	675141,20	2261372,87	14,42	180°7'27"	180
180	675141,20	2261387,29	35,06	179°54'54"	181
181	675141,24	2261422,35	0,75	181°10'49"	182
182	675141,23	2261423,10	39,44	178°47'51"	183
183	675141,29	2261462,53	24,25	180°18'32"	184
184	675141,20	2261486,78	10,02	180°4'56"	185
185	675141,15	2261496,79	4,01	178°51'9"	186
186	675141,21	2261500,81	28,78	180°49'10"	187
187	675141,23	2261529,58	10,55	180°0'0"	188
188	675141,24	2261540,13	9,00	180°0'0"	189
189	675141,24	2261549,13	80,67	179°59'45"	190
190	675141,29	2261629,80	38,66	150°5'13"	191
191	675160,59	2261663,30	93,91	179°59'27"	192
192	675207,49	2261744,66	34,58	180°0'0"	193
193	675224,76	2261774,62	67,18	180°0'0"	194
194	675258,31	2261832,83	28,30	209°32'23"	195
195	675258,52	2261861,13	9,33	97°37'25"	196
196	675267,77	2261862,30	83,46	172°57'26"	1
197	673353,60	2260574,65	12,50	269°57'35"	198
198	673360,59	2260585,01	5,73	270°2'25"	199
199	673355,84	2260588,21	12,50	269°57'35"	200
200	673348,85	2260577,85	5,73	270°2'25"	197

**1.3 Целевое назначение лесов, вид (виды) разрешенного использования лесного участка, количественные и качественные характеристики лесного участка, сведения о нахождении лесного участка в границах особо защитных участков лесов (в случае, если подготовка проекта межевания территории осуществляется в целях определения местоположения границ образуемых и (или) изменяемых лесных участков)**

Земли лесного фонда в проекте отсутствуют.

Взам. инв. №	
Подп. и дата	
Инв. № подл.	

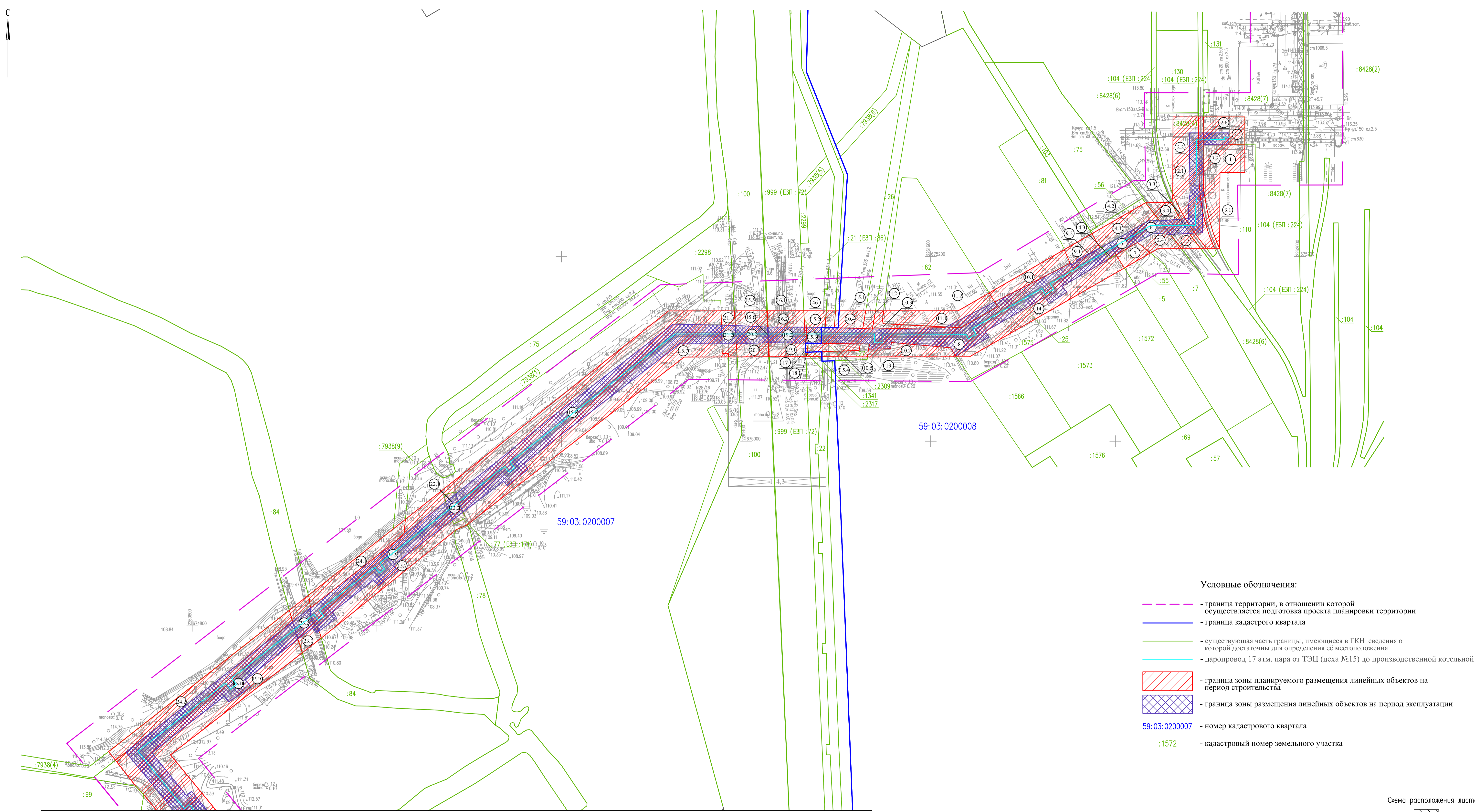
Изм.	Кол.уч.	Лист	№док.	Подп.	Дата	01д/08с-312-ПМТ	Лист 18

Раздел 2  
ЧЕРТЕЖ МЕЖЕВАНИЯ ТЕРРИТОРИИ

Изм. № подл.	Подп. и дата	Взам. инв. №

						01д/08с-312-ПМТ	Лист
Изм.	Кол.уч.	Лист	№док.	Подп.	Дата		19

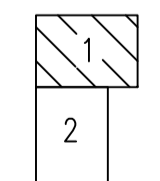




Линия соединения с листом 2

- Условные обозначения:**
- граница территории, в отношении которой осуществляется подготовка проекта планировки территории
  - граница кадастрового квартала
  - существующая часть границы, имеющиеся в ГКН сведения о которой достаточны для определения её местоположения
  - паропровод 17 атм. пара от ТЭЦ (цеха №15) до производственной котельной
  - граница зоны планируемого размещения линейных объектов на период строительства
  - граница зоны размещения линейных объектов на период эксплуатации
  - 59:03:0200007 - номер кадастрового квартала
  - :1572 - кадастровый номер земельного участка

Схема расположения листов



- Примечание:**
- \* Места размещения объектов капитального строительства, входящих в состав линейного объекта, подлежат уточнению при архитектурно-строительном проектировании, но не могут выходить за границы зон планируемого размещения таких объектов, установленных проектом планировки территории.
  - 1. План составлен по материалам изысканий, выполненных ООО НПП "Изыскатель" в октябре-декабре 2019 года.
  - 2. Система высот - Балтийская.
  - 3. Система координат - МСК59.
  - 4. Сечение рельефа горизонталями через 0.5 метра.
  - 5. Экспликация земельных участков для размещения проектируемого линейного объекта, представлена на чертеже в составе проекта межевания территории.
  - 6. Каталог координат земельных участков для размещения проектируемого линейного объекта, представлен на чертеже в составе проекта межевания территории.

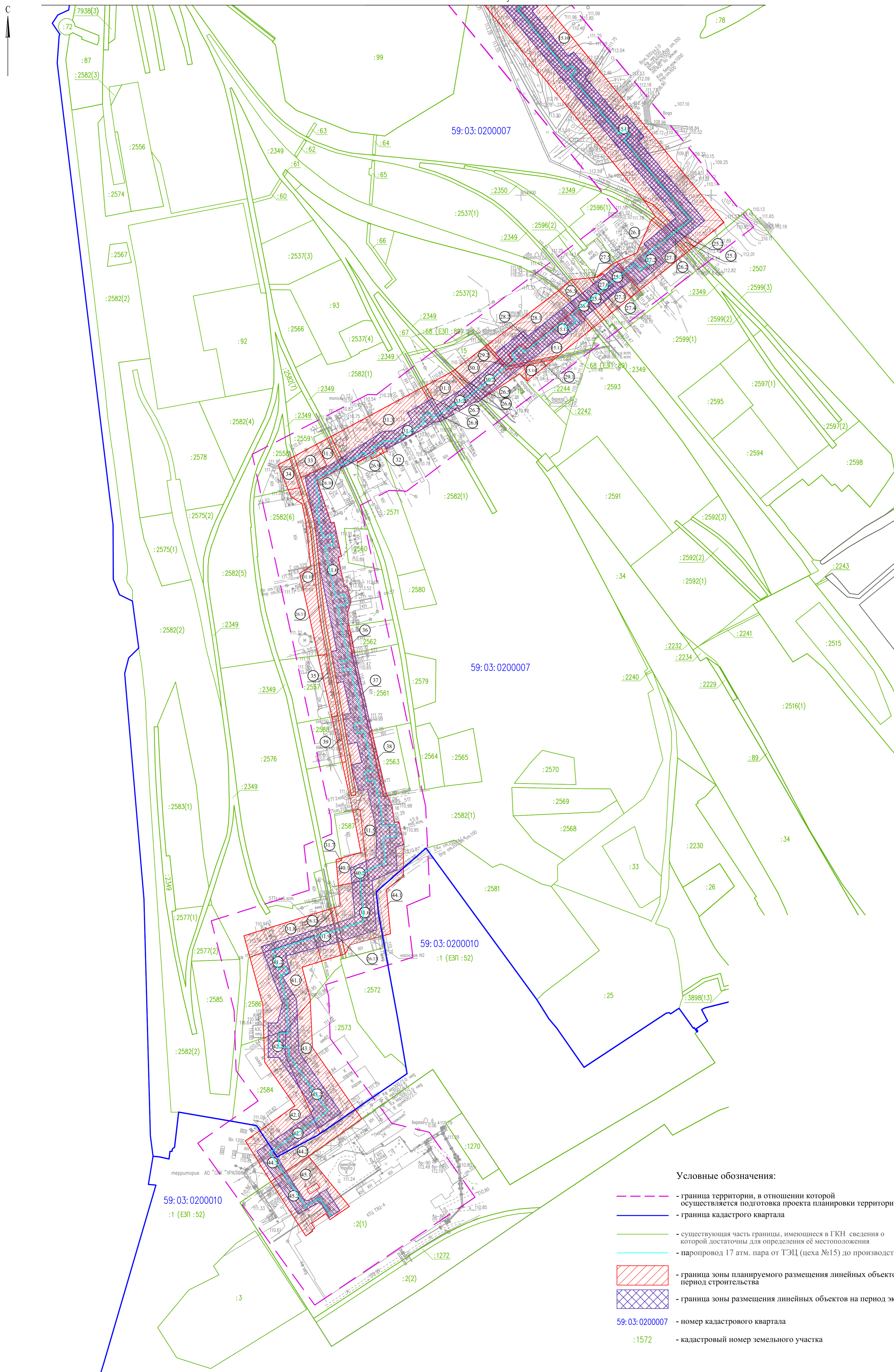
Примечание:  
Система координат МСК-59  
Система высот Балтийская

				018/08с-312-ПМТ					
				"Монтаж паропровода 17 атм. пара от ТЭЦ (цеха №15) до производственной котельной"					
Изм.	Колуч.	Лист	Н док.	Подпись	Дата	Стадия	Лист	Листов	
Выполнил:	ОИ Иванова	ИИ			05.2021	ПРОЕКТ МЕЖЕВАНИЯ ТЕРРИТОРИИ	П	1	2
Проверил:	А.Р. Зарипов				05.2021	Чертёж межевания территории Масштаб 1:2000	ООО НПО "ОРБИС"		

Изм. № инст.	Внес. инст. №
Листов № инст.	Внес. инст. №
Итого листов	Внес. инст. №



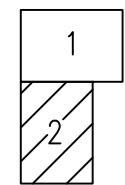
Линия соединения с листом 1



Условные обозначения:

- граница территории, в отношении которой осуществляется подготовка проекта планировки территории
- граница кадастрового квартала
- существующая часть границы, имеющиеся в ГКН сведения о которой достаточны для определения её местоположения
- паропровод 17 атм. пара от ТЭЦ (цеха №15) до производственной котельной
- граница зоны планируемого размещения линейных объектов на период строительства
- граница зоны размещения линейных объектов на период эксплуатации
- 59:03:0200007 - номер кадастрового квартала
- :1572 - кадастровый номер земельного участка

Схема расположения листов



Примечание:

- \* Места размещения объектов капитального строительства, выходящих в состав линейного объекта, подлежат уточнению при архитектурно-строительном проектировании, но не могут выходить за границы зон планируемого размещения таких объектов, установленных проектом планировки территории.
- 1. План составлен по материалам изысканий, выполненных ООО НПП "Изыскатель" в октябре-декабре 2019 года.
- 2. Система высот - Балтийская.
- 3. Система координат - МСК59.
- 4. Сечение рельефа горизонталями через 0,5 метра.
- 5. Экспликация земельных участков для размещения проектируемого линейного объекта, представлена на чертеже в составе проекта межевания территории.
- 6. Каталог координат земельных участков для размещения проектируемого линейного объекта, представлен на чертеже в составе проекта межевания территории.

Примечание:  
Система координат МСК-59  
Система высот Балтийская

					010/08с-312-ПМТ		
					"Монтаж паропровода 17 атм. пара от ТЭЦ (цеха №15) до производственной котельной"		
Изм.	Колуч.	Лист	В док.	Подпись	Дата		
Выполнил:	ОИ Яковлева	05.2021				ПРОЕКТ МЕЖЕВАНИЯ ТЕРРИТОРИИ	Стадия
Проверил:	А.Р. Зарипов	05.2021				Чертеж межевания территории Масштаб 1:2000	Лист
						ООО НПО "ОРБИС"	
						Листов	
						П 2 2	

Изм. № подл. Подпись и дата. Взам. инв. №



Раздел 3  
**ПРИЛОЖЕНИЯ**

Изм. № подл.	Подп. и дата	Взам. инв. №							Лист
						01д/08с-312-ПМТ		22	
Изм.	Кол.уч.	Лист	№док.	Подп.	Дата				

### 3.1.1 Каталог координат характерных точек границ образуемых земельных участков (частей земельных участков) на период строительства

Система координат МСК-59

Администрация Муниципального образования «Город Березники»

59:03:0200008:7/чзу1 (№ на чертеже 4.1)

№ точки	X	Y	Длины линий, м	Дирекционные углы	№ точки
1	675224,76	2261774,62	67,18	269°19'21"	2
2	675258,31	2261832,83	24,82	262°10'29"	3
3	675238,70	2261848,03	10,88	312°19'1"	4
4	675239,56	2261837,18	15,71	145°37'25"	5
5	675231,74	2261823,55	14,54	85°14'11"	6
6	675219,77	2261831,81	11,13	94°24'12"	7
7	675225,37	2261841,43	18,12	214°42'1"	8
8	675223,95	2261859,49	19,54	227°41'33"	9
9	675208,51	2261871,47	25,23	307°49'48"	10
10	675208,52	2261846,24	9,48	150°28'53"	11
11	675203,85	2261837,99	18,04	248°39'4"	12
12	675215,24	2261824,00	14,58	196°14'37"	13
13	675227,24	2261815,72	25,58	94°45'49"	14
14	675214,51	2261793,53	14,68	90°0'36"	15
15	675201,78	2261800,83	8,18	269°39'41"	16
16	675197,67	2261793,76	0,77	180°36'37"	17
17	675197,29	2261793,09	15,17	269°39'56"	18
18	675210,44	2261785,53	2,51	92°36'54"	19
19	675209,29	2261783,30	17,74	267°59'52"	1

Площадь части земельного участка: 2140 кв.м.

59:03:0200008:5/чзу1 (№ на чертеже 7)

№ точки	X	Y	Длины линий, м	Дирекционные углы	№ точки
1	675201.78	2261800.83	26,80	272°2'49"	2
2	675215.24	2261824.00	18,06	249°18'15"	3
3	675203.84	2261838.00	32,58	290°57'28"	4
4	675187.60	2261809.76	16,75	267°41'28"	1

Площадь части земельного участка: 499 кв.м.

59:03:0200008:81/чзу1 (№ на чертеже 9.1)

№ точки	X	Y	Длины линий, м	Дирекционные углы	№ точки
1	675207,50	2261744,66	34,58	263°31'18"	2
2	675224,76	2261774,62	17,74	270°40'38"	3
3	675209,29	2261783,30	27,88	268°16'60"	4
4	675194,93	2261759,40	3,13	89°11'15"	5
5	675192,27	2261761,05	8,51	270°3'46"	6
6	675187,79	2261753,81	3,54	269°27'5"	7
7	675190,78	2261751,92	18,22	188°48'58"	1

Площадь части земельного участка: 669 кв.м.

Взам. инв. №	
Подп. и дата	
Инв. № подл.	

Изм.	Кол.уч.	Лист	№док.	Подп.	Дата	01д/08с-312-ПМТ	Лист
							23

**59:03:000000:7938/чзу1(1) (№ на чертеже 24.1)**

№ точки	X	Y	Длины линий, м	Дирекционные углы	№ точки
1	674915,36	2261030,91	16,61	313°37'8"	2
2	674898,83	2261029,37	128,60	226°38'37"	3
3	674819,60	2260928,07	0,34	308°1'48"	4
4	674819,94	2260928,07	10,75	172°2'9"	5
5	674830,59	2260926,58	2,64	173°12'12"	6
6	674833,15	2260925,91	116,79	246°44'3"	7
7	674905,09	2261017,90	16,58	179°44'3"	1

Площадь части земельного участка: 1570 кв.м.

**59:03:000000:7938/чзу1(2) (№ на чертеже 24.2)**

№ точки	X	Y	Длины линий, м	Дирекционные углы	№ точки
1	674816,95	2260905,20	12,96	292°7'26"	2
2	674804,49	2260908,75	222,40	247°52'30"	3
3	674667,48	2260733,56	21,13	180°7'29"	4
4	674654,50	2260716,89	12,01	268°49'56"	5
5	674663,82	2260709,32	21,37	271°9'45"	6
6	674676,95	2260726,18	227,26	179°52'53"	1

Площадь части земельного участка: 2954 кв.м.

**59:03:0200008 - :ЗУ1(1) (№ на чертеже 10.1)**

№ точки	X	Y	Длины линий, м	Дирекционные углы	№ точки
1	675160,59	2261663,30	93,91	272°18'33"	2
2	675207,49	2261744,66	16,06	276°28'42"	3
3	675192,77	2261751,06	91,75	266°20'31"	4
4	675150,91	2261669,41	11,45	264°52'14"	1

Площадь земельного участка: 1272 кв.м.

**59:03:0200008 - :ЗУ1(2) (№ на чертеже 10.2)**

№ точки	X	Y	Длины линий, м	Дирекционные углы	№ точки
1	675099,63	2261532,53	24,08	261°58'31"	2
2	675100,21	2261556,60	6,78	97°48'50"	3
3	675106,95	2261557,36	64,33	268°38'59"	4
4	675101,25	2261621,44	10,56	233°4'42"	5
5	675092,28	2261627,01	1,06	177°19'51"	6
6	675091,40	2261627,61	96,05	304°27'0"	7
7	675091,31	2261531,56	8,38	276°42'8"	1

Площадь земельного участка: 1067 кв.м.

**59:03:0200008 - :ЗУ1(3) (№ на чертеже 10.3)**

№ точки	X	Y	Длины линий, м	Дирекционные углы	№ точки
1	675141,24	2261540,13	9,00	260°27'18"	2
2	675141,24	2261549,13	11,71	277°34'21"	3

Взам. инв. №

Подп. и дата

Инв. № подл.

01д/08с-312-ПМТ

Лист

24

Изм. Кол.уч. Лист №док. Подп. Дата



3	675129,63	2261547,59	2,83	142°59'32"	4
4	675127,17	2261548,98	67,43	122°25'9"	5
5	675123,70	2261616,32	1,40	329°54'36"	6
6	675123,06	2261615,07	78,25	206°2'27"	7
7	675121,56	2261536,83	19,95	280°36'37"	1

Площадь земельного участка: 398 кв.м.

**59:03:0200008 - :ЗУ1(4) (№ на чертеже 10.4)**

№ точки	X	Y	Длины линий, м	Дирекционные углы	№ точки
1	675141,21	2261500,81	28,78	266°28'36"	2
2	675141,23	2261529,58	19,43	279°32'40"	3
3	675122,07	2261526,37	26,70	261°59'27"	4
4	675122,77	2261499,68	18,48	271°59'17"	1

Площадь земельного участка: 522 кв.м.

**59:03:0200008 - :ЗУ1(5) (№ на чертеже 10.5)**

№ точки	X	Y	Длины линий, м	Дирекционные углы	№ точки
1	675106,21	2261465,99	15,97	273°29'34"	2
2	675105,97	2261481,96	41,67	179°53'42"	3
3	675105,42	2261523,63	7,11	278°18'31"	4
4	675098,40	2261522,51	40,43	258°52'47"	5
5	675096,95	2261482,11	15,68	180°7'6"	6
6	675096,42	2261466,44	9,80	269°18'19"	1

Площадь земельного участка: 478 кв.м.

**59:03:0200007 - :ЗУ2(1) (№ на чертеже 15.1)**

№ точки	X	Y	Длины линий, м	Дирекционные углы	№ точки
1	675141,15	2261496,79	4,01	265°39'30"	2
2	675141,21	2261500,81	18,48	274°20'31"	3
3	675122,77	2261499,68	4,00	268°0'14"	4
4	675122,87	2261495,68	18,31	271°59'5"	1

Площадь земельного участка: 74 кв.м.

**59:03:0200007 - :ЗУ2(2) (№ на чертеже 15.2)**

№ точки	X	Y	Длины линий, м	Дирекционные углы	№ точки
1	2261462,53	675141,30	24,25	272°52'53"	2
2	2261486,78	675141,20	18,10	273°16'6"	3
3	2261485,68	675123,14	4,40	268°0'48"	4
4	2261481,28	675123,25	17,29	86°15'8"	5
5	2261481,96	675105,97	15,97	273°7'23"	6
6	2261465,99	675106,21	24,90	266°27'36"	7
7	2261464,83	675131,08	1,82	90°46'56"	8
8	2261463,01	675131,02	10,29	269°13'11"	1

Площадь земельного участка: 680 кв.м.

Взам. инв. №	
Подп. и дата	
Инв. № подл.	

Изм.	Кол.уч.	Лист	№док.	Подп.	Дата	01д/08с-312-ПМТ	Лист
							25

**59:03:0200007 - :ЗУ2(3) (№ на чертеже 15.4)**

№ точки	X	Y	Длины линий, м	Дирекционные углы	№ точки
1	675091,58	2261464,84	2,00	267°54'56"	2
2	675093,58	2261464,76	1,81	269°45'33"	3
3	675093,66	2261466,57	2,76	89°50'5"	4
4	675096,42	2261466,44	15,68	270°45'35"	5
5	675096,95	2261482,11	5,31	271°26'10"	6
6	675091,64	2261482,16	17,32	270°17'42"	1

Площадь земельного участка: 83 кв.м.

**59:03:0200007 - :ЗУ2(4) (№ на чертеже 15.5)**

№ точки	X	Y	Длины линий, м	Дирекционные углы	№ точки
1	675141,24	2261422,35	0,75	273°35'46"	2
2	675141,23	2261423,10	17,66	266°18'57"	3
3	675123,59	2261423,89	16,88	179°59'48"	4
4	675106,73	2261424,65	10,09	181°2'54"	5
5	675096,64	2261424,92	5,21	178°36'42"	6
6	675091,44	2261425,19	0,67	272°42'55"	7
7	675091,44	2261424,52	1,52	267°39'8"	8
8	675092,95	2261424,45	48,34	180°3'51"	1

Площадь земельного участка: 37 кв.м.

**59:03:0200007 - :ЗУ2(5) (№ на чертеже 15.7)**

№ точки	X	Y	Длины линий, м	Дирекционные углы	№ точки
1	675141,09	2261315,95	56,92	218°17'5"	2
2	675141,18	2261372,87	46,20	268°28'45"	3
3	675095,00	2261374,17	6,65	89°58'33"	4
4	675095,19	2261380,82	3,91	272°12'28"	5
5	675091,28	2261380,78	47,93	269°13'19"	6
6	675091,11	2261332,86	297,48	142°30'36"	7
7	674909,20	2261097,47	13,02	193°43'47"	8
8	674903,91	2261085,57	187,00	165°11'22"	9
9	674786,80	2260939,79	6,21	292°58'16"	10
10	674792,77	2260938,10	16,41	164°31'9"	11
11	674806,79	2260929,58	5,43	194°55'17"	12
12	674812,00	2260928,05	7,60	196°30'59"	13
13	674819,60	2260928,07	128,60	231°49'9"	14
14	674898,83	2261029,37	16,61	133°21'23"	15
15	674915,36	2261030,91	363,59	226°17'51"	1
1	674940,47	2261073,36	2,38	220°18'7"	2
2	674942,52	2261074,56	10,44	224°57'18"	3
3	674945,17	2261084,66	2,49	224°14'50"	4
4	674943,94	2261086,83	2,00	258°31'37"	5

01д/08с-312-ПМТ

Лист

26

Изм.	Кол.уч.	Лист	№док.	Подп.	Дата	Изм. № подл.	Подп. и дата	Взам. инв. №

5	674942,04	2261086,21	2,82	152°31'56"	6
6	674939,26	2261086,67	22,19	166°37'15"	7
7	674918,80	2261095,26	1,58	188°7'24"	8
8	674917,27	2261095,66	1,23	214°33'18"	9
9	674916,11	2261095,24	12,80	225°2'0"	10
10	674910,69	2261083,65	1,89	251°8'9"	11
11	674912,05	2261082,34	23,80	204°27'52"	12
12	674934,49	2261074,41	6,07	189°30'14"	1

Площадь земельного участка: 23619 кв.м.

**59:03:0200007 - :ЗУ2(6) (№ на чертеже 15.10)**

№ точки	X	Y	Длины линий, м	Дирекционные углы	№ точки
1	674804,50	2260908,76	15,92	292°6'58"	2
2	674789,19	2260913,12	11,31	175°54'24"	3
3	674778,56	2260916,99	8,01	183°50'56"	4
4	674770,87	2260919,22	180,58	248°24'38"	5
5	674660,33	2260776,43	373,83	88°22'26"	6
6	674371,34	2261013,56	40,71	270°31'44"	7
7	674345,81	2260981,86	32,07	265°24'11"	8
8	674369,09	2260959,81	30,49	178°34'21"	9
9	674390,70	2260938,30	9,68	158°4'47"	10
10	674394,51	2260929,41	287,41	207°32'24"	11
11	674617,09	2260747,57	12,78	176°1'25"	12
12	674626,40	2260738,82	35,65	185°14'56"	13
13	674654,50	2260716,89	21,13	270°4'20"	14
14	674667,48	2260733,56	222,41	179°52'31"	1

Площадь земельного участка: 25968 кв.м.

**59:03:0200007 - :ЗУ2(7) (№ на чертеже 15.12)**

№ точки	X	Y	Длины линий, м	Дирекционные углы	№ точки
1	674280,27	2260857,77	4,44	267°22'32"	2
2	674276,95	2260860,71	22,27	182°21'1"	3
3	674259,69	2260874,78	44,79	270°19'37"	4
4	674231,59	2260839,89	55,45	206°51'23"	5
5	674220,07	2260785,65	1,69	239°37'40"	6
6	674221,32	2260784,51	8,07	273°57'37"	7
7	674226,33	2260790,83	7,32	88°33'32"	8
8	674231,95	2260786,14	19,59	271°52'33"	9
9	674244,00	2260801,58	7,06	269°31'32"	10
10	674238,47	2260805,97	66,56	89°32'33"	1

Площадь земельного участка: 2032 кв.м.

**59:03:0200007 - :ЗУ2(8) (№ на чертеже 15.14)**

№ точки	X	Y	Длины линий, м	Дирекционные углы	№ точки
1	674204,50	2260806,38	16,33	297°54'11"	2
2	674220,54	2260803,28	31,90	268°59'48"	3

Взам. инв. №

Подп. и дата

Инв. № подл.

01д/08с-312-ПМТ

Лист

27

Изм.	Кол.уч.	Лист	№док.	Подп.	Дата
------	---------	------	-------	-------	------

3	674227,14	2260834,49	36,09	333°6'1"	1
---	-----------	------------	-------	----------	---

Площадь земельного участка: 260 кв.м.

**Общество с ограниченной ответственностью «Химремонт» - Собственность****59:03:0200008:62/чзу1 (№ на чертеже 11.1)**

№ точки	X	Y	Длины линий, м	Дирекционные углы	№ точки
1	675141,24	2261549,13	80,67	262°25'23"	2
2	675141,29	2261629,80	38,66	150°5'13"	3
3	675160,59	2261663,30	17,58	267°40'54"	4
4	675145,73	2261672,68	46,16	272°33'55"	5
5	675122,86	2261632,59	83,72	212°39'15"	6
6	675127,17	2261548,98	2,83	237°34'51"	7
7	675129,63	2261547,59	11,71	217°0'28"	1

Площадь земельного участка: 2083 кв.м.

**Общество с ограниченной ответственностью «УРАЛХИМ-ТРАНС» - Аренда****59:03:0200007:2309/чзу1 (№ на чертеже 16.1)**

№ точки	X	Y	Длины линий, м	Дирекционные углы	№ точки
1	675131,02	2261463,01	1,82	270°47'31"	2
2	675131,08	2261464,83	24,90	269°13'4"	3
3	675106,21	2261465,99	1,82	273°36'53"	4
4	675106,24	2261464,17	24,81	266°22'32"	1

Площадь земельного участка: 45 кв.м.

**59:03:0200008:1341/чзу1 (№ на чертеже 17)**

№ точки	X	Y	Длины линий, м	Дирекционные углы	№ точки
1	675106,24	2261464,17	1,82	273°36'36"	2
2	675106,21	2261465,99	9,80	266°25'26"	3
3	675096,42	2261466,44	1,81	270°43'60"	4
4	675096,36	2261464,63	9,89	269°13'58"	1

Площадь земельного участка: 18 кв.м.

**59:03:0200007:2317/чзу1 (№ на чертеже 18)**

№ точки	X	Y	Длины линий, м	Дирекционные углы	№ точки
1	675096,36	2261464,63	1,81	270°46'44"	2
2	675096,42	2261466,44	2,76	269°12'7"	3
3	675093,66	2261466,57	1,81	270°9'58"	4
4	675093,58	2261464,76	2,78	269°51'12"	1

Площадь земельного участка: 5 кв.м.

**59:03:0200007:100/чзу1 (№ на чертеже 20.1)**

№ точки	X	Y	Длины линий, м	Дирекционные углы	№ точки
1	675141,20	2261387,29	35,06	273°25'45"	2
2	675141,24	2261422,35	48,34	267°35'3"	3
3	675092,95	2261424,45	1,52	179°56'9"	4

Взам. инв. №	
Подп. и дата	
Инв. № подл.	

01д/08с-312-ПМТ

Лист

28

Изм.	Кол.уч.	Лист	№док.	Подп.	Дата

4	675091,44	2261424,52	34,17	272°17'57"	5
5	675091,28	2261390,35	50,01	266°45'6"	1

Площадь земельного участка: 1726 кв.м.

**59:03:0200007:2298/чзу1 (№ на чертеже 21.1)**

№ точки	X	Y	Длины линий, м	Дирекционные углы	№ точки
1	675141,20	2261372,87	14,42	271°37'25"	2
2	675141,20	2261387,29	49,98	266°29'9"	3
3	675091,31	2261390,35	9,57	273°17'46"	4
4	675091,28	2261380,78	3,91	270°46'40"	5
5	675095,19	2261380,82	6,65	87°47'32"	6
6	675095,00	2261374,17	46,22	270°1'27"	1

Площадь земельного участка: 736 кв.м.

**Открытое акционерное общество «Российские железные дороги» - Аренда****59:03:0000000:72/чзу1 (№ на чертеже 19.1)**

№ точки	X	Y	Длины линий, м	Дирекционные углы	№ точки
1	675141,23	2261423,10	39,44	272°28'54"	2
2	675141,29	2261462,53	10,29	267°25'39"	3
3	675131,02	2261463,01	7,48	179°59'9"	4
4	675123,55	2261463,36	17,33	180°0'13"	5
5	675106,24	2261464,17	9,89	180°0'48"	6
6	675096,36	2261464,63	2,50	179°55'3"	7
7	675093,86	2261464,75	0,28	180°42'10"	8
8	675093,58	2261464,76	2,00	179°45'17"	9
9	675091,58	2261464,84	39,66	272°5'5"	10
10	675091,44	2261425,19	5,21	267°17'5"	11
11	675096,64	2261424,92	10,09	181°23'18"	12
12	675106,73	2261424,65	16,88	178°57'6"	13
13	675123,59	2261423,89	17,66	180°0'12"	1

Площадь земельного участка: 1966 кв.м.

**Открытое акционерное общество «Березникипромжелдортранс» - Собственность****59:03:0200007:2349/чзу1(1) (№ на чертеже 26.1)**

№ точки	X	Y	Длины линий, м	Дирекционные углы	№ точки
1	674373,99	2260937,02	5,85	285°21'35"	2
2	674377,50	2260941,69	11,19	257°23'1"	3
3	674370,24	2260950,21	13,24	186°14'21"	4
4	674360,61	2260959,29	20,95	178°59'35"	5
5	674345,62	2260973,93	4,83	183°38'23"	6
6	674341,96	2260977,08	4,99	271°50'26"	7
7	674338,83	2260973,19	4,35	268°10'42"	8
8	674342,13	2260970,36	20,95	176°20'30"	9
9	674357,12	2260955,72	17,36	178°20'34"	10
10	674369,18	2260943,24	7,86	173°40'54"	1

Площадь земельного участка: 261 кв.м.

Взам. инв. №	
Подп. и дата	
Инв. № подл.	

Изм.	Кол.уч.	Лист	№док.	Подп.	Дата	01д/08с-312-ПМТ	Лист 29

**59:03:0200007:2349/чзу1(2) (№ на чертеже 26.3)**

№ точки	X	Y	Длины линий, м	Дирекционные углы	№ точки
1	674299,52	2260839,39	17,69	275°3'11"	2
2	674311,08	2260852,77	53,92	271°11'27"	3
3	674269,56	2260887,17	15,84	271°5'59"	4
4	674259,69	2260874,78	22,27	269°21'47"	5
5	674276,95	2260860,71	4,44	177°38'59"	6
6	674280,27	2260857,77	13,54	179°58'12"	7
7	674290,40	2260848,79	13,10	175°40'24"	1

Площадь земельного участка: 864 кв.м.

**59:03:0200007:2349/чзу1(3) (№ на чертеже 26.5)**

№ точки	X	Y	Длины линий, м	Дирекционные углы	№ точки
1	674213,57	2260725,84	5,24	280°49'30"	2
2	674216,38	2260730,27	29,36	258°56'42"	3
3	674195,06	2260750,45	4,00	179°57'15"	4
4	674192,16	2260753,20	8,74	180°39'28"	5
5	674185,75	2260759,14	5,24	274°0'5"	6
6	674182,47	2260755,05	42,67	265°36'59"	1

Площадь земельного участка: 221 кв.м.

**59:03:0200007:2349/чзу1(4) (№ на чертеже 26.7)**

№ точки	X	Y	Длины линий, м	Дирекционные углы	№ точки
1	674197,30	2260695,51	4,75	270°38'9"	2
2	674199,54	2260699,69	33,62	268°56'31"	3
3	674170,22	2260716,13	6,81	179°42'7"	4
4	674164,30	2260719,49	5,00	270°5'49"	5
5	674161,84	2260715,14	6,81	269°56'37"	6
6	674167,77	2260711,78	33,71	180°40'47"	1

Площадь земельного участка: 198 кв.м.

**59:03:0200007:2349/чзу1(5) (№ на чертеже 26.9)**

№ точки	X	Y	Длины линий, м	Дирекционные углы	№ точки
1	674143,87	2260595,95	4,58	267°25'44"	2
2	674146,03	2260599,98	25,00	271°35'6"	3
3	674123,69	2260611,19	9,46	181°49'59"	4
4	674115,10	2260615,16	4,94	267°15'56"	5
5	674112,82	2260610,78	4,10	272°53'34"	6
6	674116,54	2260609,07	30,32	178°59'40"	1

Площадь земельного участка: 167 кв.м.

**59:03:0200007:2349/чзу1(6) (№ на чертеже 26.11)**

№ точки	X	Y	Длины линий, м	Дирекционные углы	№ точки
1	674122,81	2260556,71	5,02	260°47'14"	2

Взам. инв. №

Подп. и дата

Инв. № подл.

01д/08с-312-ПМТ

Лист

30

Изм. Кол.уч. Лист №док. Подп. Дата

2	674125,12	2260561,17	0,37	282°19'49"	3
3	674124,77	2260561,26	36,57	176°46'59"	4
4	674090,05	2260572,75	22,60	181°26'13"	5
5	674068,42	2260579,31	14,70	183°35'11"	6
6	674054,11	2260582,69	11,10	185°3'16"	7
7	674043,12	2260584,28	31,78	182°37'2"	8
8	674011,49	2260587,39	23,71	180°21'59"	9
9	673987,88	2260589,56	17,16	178°37'13"	10
10	673970,84	2260591,54	20,07	178°58'58"	11
11	673950,95	2260594,21	27,04	176°41'28"	12
12	673924,40	2260599,35	50,52	180°36'44"	13
13	673874,70	2260608,42	70,87	180°22'22"	14
14	673804,90	2260620,69	36,33	181°8'11"	15
15	673769,00	2260626,27	5,00	270°5'21"	16
16	673768,24	2260621,33	36,22	269°54'51"	17
17	673804,03	2260615,77	70,85	178°51'30"	18
18	673873,81	2260603,50	50,30	179°38'23"	19
19	673923,29	2260594,48	24,30	179°19'28"	20
20	673947,14	2260589,84	23,39	183°8'44"	21
21	673970,31	2260586,64	16,31	180°42'38"	22
22	673986,49	2260584,61	24,62	182°4'11"	23
23	674011,01	2260582,43	31,78	179°25'47"	24
24	674042,63	2260579,30	9,65	175°55'40"	25
25	674052,14	2260577,67	17,24	177°3'20"	26
26	674068,96	2260573,89	20,39	175°52'51"	27
27	674088,48	2260568,00	36,14	178°34'37"	1

Площадь земельного участка: 1812 кв.м.

**59:03:0200007:2349/чзу1(7) (№ на чертеже 26.12)**

№ точки	X	Y	Длины линий, м	Дирекционные углы	№ точки
1	673649,00	2260599,01	5,01	265°55'1"	2
2	673650,49	2260603,79	50,01	274°5'20"	3
3	673601,80	2260615,20	5,01	265°55'57"	4
4	673600,31	2260610,41	50,01	274°3'42"	1

Площадь земельного участка: 250 кв.м.

**Общество с ограниченной ответственностью «Горно-химическая компания» - Аренда****59:03:0200007:2537/чзу1 (№ на чертеже 28.1)**

№ точки	X	Y	Длины линий, м	Дирекционные углы	№ точки
1	674242,75	2260764,90	44,23	275°8'29"	2
2	674269,56	2260800,08	49,42	180°0'34"	3
3	674299,52	2260839,39	13,10	261°25'25"	4
4	674290,40	2260848,79	13,54	184°19'36"	5
5	674280,27	2260857,77	66,56	272°39'18"	6
6	674238,47	2260805,97	7,06	270°27'38"	7
7	674244,00	2260801,58	19,59	90°28'18"	8

Взам. инв. №	
Подп. и дата	
Инв. № подл.	

01д/08с-312-ПМТ

Лист

31

Изм.	Кол.уч.	Лист	№док.	Подп.	Дата

8	674231,95	2260786,14	7,32	88°7'21"	9
9	674226,33	2260790,83	8,07	271°26'36"	10
10	674221,32	2260784,51	29,05	265°56'45"	1

Площадь земельного участка: 2473 кв.м.

**Акционерное общество «Объединенная химическая компания «УРАЛХИМ» - Собственность****59:03:000000:52/чзу1(1) (№ на чертеже 44.1)**

№ точки	X	Y	Длины линий, м	Дирекционные углы	№ точки
1	673667,15	2260647,82	37,66	234°12'31"	2
2	673691,96	2260676,15	8,70	309°50'15"	3
3	673683,26	2260676,36	22,49	234°11'9"	4
4	673669,67	2260658,44	46,97	121°57'35"	5
5	673622,90	2260662,72	8,70	259°55'46"	6
6	673620,60	2260654,33	24,08	274°55'20"	7
7	673644,29	2260649,99	22,96	184°57'25"	1

Площадь земельного участка: 656 кв.м.

**59:03:000000:52/чзу1(2) (№ на чертеже 44.2)**

№ точки	X	Y	Длины линий, м	Дирекционные углы	№ точки
1	673415,78	2260525,28	32,96	272°18'24"	2
2	673388,16	2260543,26	48,48	95°6'39"	3
3	673410,88	2260586,09	39,88	173°22'25"	4
4	673433,51	2260618,93	8,11	179°59'51"	5
5	673438,11	2260625,61	12,28	269°52'22"	6
6	673428,01	2260632,60	50,07	269°43'1"	7
7	673399,31	2260591,58	66,32	180°46'48"	8
8	673362,03	2260536,73	50,55	272°16'47"	9
9	673404,94	2260509,99	18,75	266°33'43"	1

Площадь земельного участка: 2314 кв.м.

**59:03:000000:86/чзу1 (№ на чертеже 46)**

№ точки	X	Y	Длины линий, м	Дирекционные углы	№ точки
1	675141,20	2261486,78	10,02	266°48'40"	2
2	675141,15	2261496,79	18,31	273°11'42"	3
3	675122,88	2261495,68	10,00	268°0'3"	4
4	675123,14	2261485,68	18,10	271°59'35"	1

Площадь земельного участка: 182 кв.м.

**Российская Федерация - Собственность****59:03:0200010:2/чзу1 (№ на чертеже 45.1)**

№ точки	X	Y	Длины линий, м	Дирекционные углы	№ точки
1	673388,95	2260576,33	68,25	265°4'8"	2
2	673336,01	2260619,41	24,76	274°48'53"	3
3	673322,05	2260598,96	7,63	269°53'55"	4
4	673328,34	2260594,65	18,26	90°23'0"	5
5	673318,12	2260579,52	5,99	89°13'54"	6

Взам. инв. №

Подп. и дата

Инв. № подл.

Изм.	Кол.уч.	Лист	№док.	Подп.	Дата
------	---------	------	-------	-------	------

01д/08с-312-ПМТ

Лист

32



6	673313,20	2260582,94	3,49	270°39'19"	7
7	673311,24	2260580,05	1,50	90°33'33"	8
8	673309,99	2260580,88	8,90	269°21'59"	9
9	673304,98	2260573,52	67,88	271°23'57"	10
10	673362,03	2260536,72	47,89	268°37'19"	1

11	673353,60	2260574,65	12,50	269°57'55"	12
12	673360,59	2260585,01	5,73	270°1'58"	13
13	673355,84	2260588,21	12,50	269°57'57"	14
14	673348,85	2260577,85	5,73	270°2'9"	1

Площадь земельного участка: 3295 кв.м.

**Общество с ограниченной ответственностью «Сода-хлорат» - Собственность****59:03:000000:171/чзу1 (№ на чертеже 22.1)**

№ точки	X	Y	Длины линий, м	Дирекционные углы	№ точки
1	674940,47	2261073,36	2,38	220°17'54"	2
2	674942,52	2261074,56	10,44	224°57'15"	3
3	674945,17	2261084,66	2,50	224°14'37"	4
4	674943,94	2261086,83	2,00	258°31'31"	5
5	674942,04	2261086,21	2,82	152°33'15"	6
6	674939,26	2261086,67	22,19	166°36'19"	7
7	674918,80	2261095,26	1,58	188°6'33"	8
8	674917,27	2261095,66	1,23	214°33'1"	9
9	674916,11	2261095,24	12,80	225°3'14"	10
10	674910,69	2261083,65	1,89	251°8'28"	11
11	674912,05	2261082,34	23,80	204°27'22"	12
12	674934,49	2261074,41	6,07	189°30'32"	1

Площадь земельного участка: 437 кв.м.

**59:03:0200007:2599/чзу1(1) (№ на чертеже 25.1)**

№ точки	X	Y	Длины линий, м	Дирекционные углы	№ точки
1	674394,51	2260929,41	9,68	329°2'55"	2
2	674390,70	2260938,30	30,49	201°55'8"	3
3	674369,09	2260959,81	32,07	181°25'43"	4
4	674345,81	2260981,86	6,14	274°36'6"	5
5	674341,96	2260977,08	4,83	268°9'19"	6
6	674345,62	2260973,93	20,95	176°21'36"	7
7	674360,61	2260959,29	13,24	181°0'26"	8
8	674370,24	2260950,21	11,19	173°45'35"	9
9	674377,50	2260941,69	20,99	193°43'12"	1

Площадь земельного участка: 404 кв.м.

**59:03:0200007:2599/чзу1(2) (№ на чертеже 25.3)**

№ точки	X	Y	Длины линий, м	Дирекционные углы	№ точки
1	674311,08	2260852,77	19,14	304°0'1"	2
2	674312,96	2260871,81	22,18	239°26'40"	3

Взам. инв. №	
Подп. и дата	
Инв. № подл.	

01д/08с-312-ПМТ

Лист

33

Изм.	Кол.уч.	Лист	№док.	Подп.	Дата
------	---------	------	-------	-------	------

3	674295,06	2260884,91	14,52	88°44'51"	4
4	674303,89	2260896,44	1,55	230°51'28"	5
5	674303,53	2260897,95	18,67	36°12'59"	6
6	674317,75	2260885,86	7,47	93°42'4"	7
7	674313,29	2260879,87	0,67	267°22'49"	8
8	674313,81	2260879,44	22,20	270°0'9"	9
9	674327,87	2260896,63	4,42	194°22'38"	10
10	674329,73	2260900,64	38,42	255°46'13"	11
11	674299,93	2260924,89	11,73	270°17'50"	12
12	674292,58	2260915,75	15,59	268°12'48"	13
13	674304,41	2260905,60	25,00	91°14'51"	14
14	674288,55	2260886,28	15,35	90°59'9"	15
15	674276,52	2260895,81	11,10	269°33'17"	16
16	674269,56	2260887,17	53,92	269°12'13"	1

Площадь земельного участка: 1404 кв.м.

**59:03:0200007:2596/чзу1(1) (№ на чертеже 27.1)**

№ точки	X	Y	Длины линий, м	Дирекционные углы	№ точки
1	674373,99	2260937,02	7,86	283°53'54"	2
2	674369,18	2260943,24	17,36	186°19'3"	3
3	674357,12	2260955,72	20,95	181°39'17"	4
4	674342,13	2260970,36	4,35	183°40'6"	5
5	674338,83	2260973,19	62,02	271°48'50"	6
6	674299,93	2260924,89	38,42	269°42'6"	7
7	674329,73	2260900,64	23,24	284°32'14"	8
8	674339,41	2260921,77	37,79	138°24'30"	1

Площадь земельного участка: 2374 кв.м.

**59:03:0200007:2596/чзу1(2) (№ на чертеже 27.3)**

№ точки	X	Y	Длины линий, м	Дирекционные углы	№ точки
1	674288,55	2260886,28	25,00	269°0'51"	2
2	674304,41	2260905,60	15,59	268°45'9"	3
3	674292,58	2260915,75	25,60	271°47'18"	4
4	674276,52	2260895,81	15,35	270°26'43"	1

Площадь земельного участка: 391 кв.м.

**59:03:0200007:2596/чзу1(3) (№ на чертеже 27.5)**

№ точки	X	Y	Длины линий, м	Дирекционные углы	№ точки
1	674313,81	2260879,44	0,67	237°4'13"	2
2	674313,29	2260879,87	7,47	92°37'11"	3
3	674317,75	2260885,86	18,67	266°17'56"	4
4	674303,53	2260897,95	1,55	323°47'1"	5
5	674303,89	2260896,44	14,52	129°8'32"	6
6	674295,06	2260884,91	22,18	271°15'9"	7
7	674312,96	2260871,81	7,68	299°49'58"	1

Площадь земельного участка: 277 кв.м.

Изм. № подл.	Подп. и дата	Взам. инв. №			
			Изм.	Кол.уч.	Лист

01д/08с-312-ПМТ

Лист

34

**59:03:000000:89/чзу1 (№ на чертеже 29.1)**

№ точки	X	Y	Длины линий, м	Дирекционные углы	№ точки
1	674231,59	2260839,89	7,00	332°30'17"	2
2	674227,14	2260834,49	31,90	207°32'41"	3
3	674220,54	2260803,28	18,97	179°59'18"	4
4	674216,61	2260784,72	32,94	239°29'55"	5
5	674240,91	2260762,49	3,04	275°8'60"	6
6	674242,75	2260764,90	29,05	264°50'56"	7
7	674221,32	2260784,51	1,69	180°5'23"	8
8	674220,07	2260785,65	55,45	120°22'30"	1

Площадь земельного участка: 267 кв.м.

**59:03:0200007:15/чзу1 (№ на чертеже 30.1)**

№ точки	X	Y	Длины линий, м	Дирекционные углы	№ точки
1	674216,38	2260730,27	40,50	276°9'8"	2
2	674240,91	2260762,49	32,94	264°49'30"	3
3	674216,61	2260784,72	18,97	120°30'5"	4
4	674220,54	2260803,28	16,33	271°1'2"	5
5	674204,50	2260806,38	11,02	325°10'12"	6
6	674212,19	2260798,48	47,40	101°51'51"	7
7	674185,75	2260759,14	5,16	261°20'21"	8
8	674189,55	2260755,65	3,58	179°22'39"	9
9	674192,16	2260753,20	4,00	179°42'6"	10
10	674195,06	2260750,45	29,36	180°3'5"	1

Площадь земельного участка: 1888 кв.м.

**59:03:0200007:2582/чзу1(1) (№ на чертеже 31.1)**

№ точки	X	Y	Длины линий, м	Дирекционные углы	№ точки
1	674199,54	2260699,69	29,68	271°3'35"	2
2	674213,57	2260725,84	42,67	255°0'59"	3
3	674182,47	2260755,05	4,53	309°12'37"	4
4	674182,15	2260750,54	17,61	153°53'27"	5
5	674173,32	2260735,30	3,57	270°11'6"	6
6	674176,42	2260733,52	6,99	88°21'30"	7
7	674172,76	2260727,57	3,44	89°49'2"	8
8	674169,84	2260729,38	11,33	272°29'45"	9
9	674164,30	2260719,49	6,81	269°40'16"	10
10	674170,22	2260716,13	33,62	180°17'45"	1

Площадь земельного участка: 1361 кв.м.

**59:03:0200007:2582/чзу1(2) (№ на чертеже 31.3)**

№ точки	X	Y	Длины линий, м	Дирекционные углы	№ точки
1	674146,03	2260599,98	108,41	268°24'53"	2
2	674197,30	2260695,51	33,71	269°21'49"	3
3	674167,77	2260711,78	6,81	179°19'14"	4

Взам. инв. №	
Подп. и дата	
Инв. № подл.	

01д/08с-312-ПМТ

Лист

35

Изм.	Кол.уч.	Лист	№док.	Подп.	Дата

4	674161,84	2260715,14	6,92	293°46'22"	5
5	674161,15	2260708,26	37,62	155°6'51"	6
6	674141,97	2260675,90	19,78	183°54'8"	7
7	674133,07	2260658,23	2,45	89°59'41"	8
8	674130,88	2260659,33	4,48	269°51'38"	9
9	674128,85	2260655,34	5,20	277°22'47"	10
10	674133,75	2260653,60	29,34	79°56'28"	11
11	674119,27	2260628,08	2,28	272°16'18"	12
12	674121,29	2260627,04	13,40	89°46'7"	13
13	674115,10	2260615,16	9,46	272°43'43"	14
14	674123,69	2260611,19	25,00	178°10'1"	1

Площадь земельного участка: 4132 кв.м.

**59:03:0200007:2582/чзу1(3) (№ на чертеже 31.5)**

№ точки	X	Y	Длины линий, м	Дирекционные углы	№ точки
1	674143,87	2260595,95	30,32	272°34'25"	2
2	674116,54	2260609,07	4,10	181°0'20"	3
3	674112,82	2260610,78	28,55	267°8'14"	4
4	674099,63	2260585,46	46,91	99°13'4"	5
5	674055,09	2260600,18	3,28	96°4'29"	6
6	674055,79	2260603,38	36,83	270°0'21"	7
7	674019,79	2260611,17	3,59	270°13'1"	8
8	674019,05	2260607,66	31,18	90°16'34"	9
9	673988,52	2260613,99	3,08	92°47'50"	10
10	673989,00	2260617,03	17,49	265°19'27"	11
11	673971,99	2260621,14	12,08	211°40'3"	12
12	673960,51	2260617,40	10,20	155°53'2"	13
13	673950,37	2260618,47	3,35	174°48'37"	14
14	673947,08	2260619,12	1,67	273°31'51"	15
15	673946,86	2260617,47	29,22	89°2'21"	16
16	673917,97	2260621,87	84,23	175°56'19"	17
17	673835,81	2260640,42	70,16	180°25'12"	18
18	673767,26	2260655,37	4,17	89°13'44"	19
19	673768,20	2260659,43	10,95	258°21'30"	20
20	673758,26	2260664,01	18,17	196°8'58"	21
21	673740,29	2260666,72	4,89	96°43'4"	22
22	673740,45	2260671,61	24,03	259°40'26"	23
23	673716,97	2260676,67	25,01	193°22'45"	24
24	673691,96	2260676,15	37,66	227°34'48"	25
25	673667,15	2260647,82	22,96	125°47'29"	26
26	673644,29	2260649,99	24,08	175°2'35"	27
27	673620,60	2260654,33	35,51	265°4'0"	28
28	673611,22	2260620,08	10,62	132°41'26"	29
29	673601,79	2260615,20	50,02	319°26'37"	30
30	673650,49	2260603,79	6,31	265°50'45"	31
31	673652,37	2260609,82	21,37	102°6'4"	32

Взам. инв. №

Подп. и дата

Инв. № подл.

Изм.	Кол.уч.	Лист	№док.	Подп.	Дата
------	---------	------	-------	-------	------

01д/08с-312-ПМТ

Лист

36

32	673673,65	2260607,87	32,06	263°56'14"	33
33	673679,93	2260639,31	74,37	94°33'17"	34
34	673753,79	2260630,58	7,63	86°15'54"	35
35	673752,40	2260623,08	52,10	267°51'22"	36
36	673803,24	2260611,70	4,15	271°39'47"	37
37	673804,03	2260615,77	36,22	272°7'36"	38
38	673768,24	2260621,33	5,00	90°5'9"	39
39	673769,00	2260626,27	36,33	89°54'39"	40
40	673804,90	2260620,69	70,87	178°51'49"	41
41	673874,70	2260608,42	50,52	179°37'38"	42
42	673924,40	2260599,35	27,04	179°23'16"	43
43	673950,95	2260594,21	20,07	183°18'32"	44
44	673970,84	2260591,54	17,16	181°1'2"	45
45	673987,88	2260589,56	23,71	181°22'47"	46
46	674011,49	2260587,39	31,78	179°38'1"	47
47	674043,12	2260584,28	11,10	177°22'58"	48
48	674054,11	2260582,69	14,70	174°56'44"	49
49	674068,42	2260579,31	22,60	176°24'49"	50
50	674090,05	2260572,75	13,36	178°38'47"	51
51	674102,74	2260568,57	30,07	262°45'43"	52
52	674115,67	2260595,72	17,90	89°52'23"	53
53	674131,81	2260587,99	6,87	179°39'39"	54
54	674137,99	2260584,99	12,44	267°42'34"	1

Площадь земельного участка: 14635 кв.м.

**59:03:0200007:2582/чзу1(4) (№ на чертеже 31.7)**

№ точки	X	Y	Длины линий, м	Дирекционные углы	№ точки
1	673700,79	2260605,45	5,78	256°34'27"	2
2	673702,48	2260610,98	2,67	277°52'3"	3
3	673699,84	2260611,40	5,94	267°25'6"	4
4	673698,63	2260605,58	2,16	278°8'24"	1

Площадь земельного участка: 14 кв.м.

**59:03:0200007:2582/чзу1(5) (№ на чертеже 31.8)**

№ точки	X	Y	Длины линий, м	Дирекционные углы	№ точки
1	673620,75	2260508,52	94,79	268°0'20"	2
2	673649,00	2260599,01	50,01	274°8'55"	3
3	673600,31	2260610,41	21,20	265°56'25"	4
4	673594,03	2260590,17	28,23	271°1'12"	5
5	673621,13	2260582,28	71,36	87°31'32"	6
6	673598,25	2260514,69	23,33	273°21'36"	1

Площадь земельного участка: 2721 кв.м.

**59:03:0200007:2582/чзу1(6) (№ на чертеже 31.10)**

№ точки	X	Y	Длины линий, м	Дирекционные углы	№ точки
1	674089,84	2260555,19	11,81	280°5'35"	2
2	674092,29	2260566,74	4,01	263°40'46"	3

Взам. инв. №

Подп. и дата

Инв. № подл.

01д/08с-312-ПМТ

Лист

37

Изм. Кол.уч. Лист №док. Подп. Дата

3	674088,48	2260568,00	20,39	181°30'39"	4
4	674068,96	2260573,89	17,24	184°7'9"	5
5	674052,14	2260577,67	9,65	182°56'40"	6
6	674042,63	2260579,30	31,78	184°4'20"	7
7	674011,01	2260582,43	24,62	180°34'13"	8
8	673986,49	2260584,61	16,31	177°55'49"	9
9	673970,31	2260586,64	23,39	179°17'22"	10
10	673947,14	2260589,84	24,30	176°51'16"	11
11	673923,29	2260594,48	6,70	180°41'16"	12
12	673916,70	2260595,68	9,21	273°30'3"	13
13	673915,61	2260586,54	88,66	264°11'58"	14
14	674002,13	2260567,17	13,85	249°49'7"	15
15	674009,63	2260578,81	45,54	116°20'57"	16
16	674054,88	2260573,69	20,88	175°12'49"	17
17	674075,36	2260569,62	13,60	133°28'5"	18
18	674082,61	2260558,12	7,80	215°41'55"	1

Площадь земельного участка: 1485 кв.м.

**59:03:0200007:2571/чзу1 (№ на чертеже 32)**

№ точки	X	Y	Длины линий, м	Дирекционные углы	№ точки
1	674119,27	2260628,08	29,34	241°40'10"	2
2	674133,75	2260653,60	5,20	280°3'32"	3
3	674128,85	2260655,34	13,88	262°37'8"	4
4	674122,57	2260642,96	3,75	269°37'27"	5
5	674125,90	2260641,24	6,57	90°23'46"	6
6	674122,93	2260635,38	8,43	176°42'23"	7
7	674118,70	2260628,09	0,58	298°55'35"	8

Площадь земельного участка: 76 кв.м.

**59:03:0200007:2559/чзу1 (№ на чертеже 33)**

№ точки	X	Y	Длины линий, м	Дирекционные углы	№ точки
1	674125,12	2260561,17	10,81	256°32'26"	2
2	674130,29	2260570,66	16,26	180°18'37"	3
3	674137,99	2260584,99	6,87	272°18'41"	4
4	674131,81	2260587,99	17,90	180°20'21"	5
5	674115,67	2260595,72	30,07	270°7'37"	6
6	674102,74	2260568,57	23,21	277°6'25"	7
7	674124,77	2260561,26	0,37	183°15'54"	8

Площадь земельного участка: 688 кв.м.

**59:03:0200007:2558/чзу1 (№ на чертеже 34)**

№ точки	X	Y	Длины линий, м	Дирекционные углы	№ точки
1	674116,24	2260544,49	13,87	263°48'30"	2
2	674122,81	2260556,71	32,13	280°2'49"	3
3	674092,29	2260566,74	11,81	276°13'26"	4
4	674089,84	2260555,19	28,49	259°55'15"	1

Площадь земельного участка: 385 кв.м.

Взам. инв. №	
Подп. и дата	
Инв. № подл.	

Изм.	Кол.уч.	Лист	№док.	Подп.	Дата
------	---------	------	-------	-------	------

01д/08с-312-ПМТ

Лист

38

**59:03:0200007:2557/чзу1 (№ на чертеже 35)**

№ точки	X	Y	Длины линий, м	Дирекционные углы	№ точки
1	673916,70	2260595,68	43,60	266°29'6"	2
2	673873,81	2260603,50	21,69	180°22'43"	3
3	673852,45	2260607,25	6,42	269°7'7"	4
4	673851,24	2260600,95	21,79	268°11'21"	5
5	673872,50	2260596,18	44,17	180°2'30"	6
6	673915,61	2260586,54	9,21	275°47'12"	1

Площадь земельного участка: 515 кв.м.

**59:03:0200007:2562/чзу1 (№ на чертеже 36)**

№ точки	X	Y	Длины линий, м	Дирекционные углы	№ точки
1	673946,86	2260617,47	1,67	270°57'39"	2
2	673947,08	2260619,12	8,30	266°18'38"	3
3	673938,95	2260620,76	20,78	180°12'58"	4
4	673918,56	2260624,79	2,98	269°45'58"	5
5	673917,97	2260621,87	29,22	272°44'47"	1

Площадь земельного участка: 68 кв.м.

**59:03:0200007:2561/чзу1 (№ на чертеже 37)**

№ точки	X	Y	Длины линий, м	Дирекционные углы	№ точки
1	673836,34	2260642,96	2,59	271°46'9"	2
2	673835,81	2260640,42	84,23	269°0'33"	3
3	673917,97	2260621,87	2,98	271°18'55"	4
4	673918,56	2260624,79	10,41	270°10'16"	5
5	673908,35	2260626,82	62,65	178°45'22"	6
6	673847,18	2260640,36	11,15	178°58'46"	1

Площадь земельного участка: 219 кв.м.

**59:03:0200007:2563/чзу1 (№ на чертеже 38)**

№ точки	X	Y	Длины линий, м	Дирекционные углы	№ точки
1	673836,34	2260642,96	3,45	268°25'59"	2
2	673832,98	2260643,75	63,65	180°13'15"	3
3	673770,98	2260658,16	3,06	168°22'8"	4
4	673768,20	2260659,43	4,17	281°38'8"	5
5	673767,26	2260655,37	70,16	270°46'16"	6
6	673835,81	2260640,42	2,59	270°34'15"	1

Площадь земельного участка: 217 кв.м.

**59:03:0200007:2588/чзу1 (№ на чертеже 39)**

№ точки	X	Y	Длины линий, м	Дирекционные углы	№ точки
1	673851,24	2260600,95	6,42	271°45'29"	2
2	673852,45	2260607,25	49,16	270°51'26"	3
3	673804,03	2260615,77	4,15	269°1'21"	4

Взам. инв. №

Подп. и дата

Инв. № подл.

01д/08с-312-ПМТ

Лист

39

Изм. Кол.уч. Лист №док. Подп. Дата

4	673803,24	2260611,70	27,79	268°19'8"	5
5	673830,36	2260605,61	21,40	180°2'36"	1

Площадь земельного участка: 260 кв.м.

**59:03:0200007:2587/чзу1 (№ на чертеже 40.1)**

№ точки	X	Y	Длины линий, м	Дирекционные углы	№ точки
1	673753,79	2260630,58	74,37	273°44'6"	2
2	673679,93	2260639,31	32,06	265°26'43"	3
3	673673,65	2260607,87	25,09	276°3'57"	4
4	673698,63	2260605,58	5,94	263°30'53"	5
5	673699,84	2260611,40	2,67	92°34'54"	6
6	673702,48	2260610,98	21,44	262°47'22"	7
7	673708,51	2260631,55	43,19	95°28'17"	8
8	673750,93	2260623,41	1,51	178°15'44"	9
9	673752,40	2260623,08	7,63	272°8'4"	1

Площадь земельного участка: 1156 кв.м.

**59:03:0200007:2586/чзу1 (№ на чертеже 41.1)**

№ точки	X	Y	Длины линий, м	Дирекционные углы	№ точки
1	673621,13	2260582,28	28,23	272°28'28"	2
2	673594,03	2260590,17	21,46	268°58'51"	3
3	673587,66	2260569,67	33,00	92°26'46"	4
4	673555,76	2260578,10	3,43	192°3'19"	5
5	673552,34	2260578,26	40,50	222°11'19"	6
6	673521,06	2260552,53	24,31	212°5'19"	7
7	673513,36	2260529,48	34,74	286°42'15"	8
8	673548,09	2260528,41	52,01	166°28'16"	9
9	673598,25	2260514,69	71,36	266°35'29"	1

Площадь земельного участка: 4636 кв.м.

**59:03:0200007:2584/чзу1 (№ на чертеже 42.1)**

№ точки	X	Y	Длины линий, м	Дирекционные углы	№ точки
1	673513,36	2260529,48	24,31	253°17'38"	2
2	673521,06	2260552,53	25,32	290°23'30"	3
3	673495,75	2260551,68	90,95	154°4'59"	4
4	673412,66	2260588,66	3,13	259°17'28"	5
5	673410,88	2260586,09	48,48	186°45'24"	6
6	673388,16	2260543,26	32,96	264°53'21"	7
7	673415,78	2260525,28	45,18	267°41'33"	8
8	673441,93	2260562,13	56,00	90°40'37"	9
9	673487,98	2260530,26	25,39	212°55'29"	1

Площадь земельного участка: 3484 кв.м.

**59:03:0200007:2573/чзу1 (№ на чертеже 43.1)**

№ точки	X	Y	Длины линий, м	Дирекционные углы	№ точки
1	673552,34	2260578,26	49,33	317°48'41"	2

Изм.	Кол.уч.	Лист	№док.	Подп.	Дата	Изм. инв. №	Подп. и дата	Взам. инв. №

01д/08с-312-ПМТ

Лист

40





### 3.1.2 Каталог координат характерных точек границ образуемых земельных участков (частей земельных участков) на период эксплуатации

Система координат МСК-59

#### Администрация Муниципального образования «Город Березники»

##### 59:03:0200008:7/чзу2(1) (№ на чертеже 4.2)

№ точки	X	Y	Длины линий, м	Дирекционные углы	№ точки
1	675227,24	2261815,72	9,03	274°43'9"	2
2	675231,74	2261823,55	14,54	265°16'43"	3
3	675219,77	2261831,81	9,03	274°29'35"	4
4	675215,24	2261824,00	14,58	265°30'33"	1

Площадь части земельного участка: 131 кв.м.

##### 59:03:0200008:7/чзу2(2) (№ на чертеже 4.3)

№ точки	X	Y	Длины линий, м	Дирекционные углы	№ точки
1	675210,44	2261785,53	8,98	272°55'48"	2
2	675214,51	2261793,53	14,68	267°7'58"	3
3	675201,78	2261800,83	8,18	269°39'41"	4
4	675197,67	2261793,76	0,77	180°36'37"	5
5	675197,29	2261793,09	15,17	269°39'56"	1

Площадь части земельного участка: 134 кв.м.

##### 59:03:0200008:81/чзу2 (№ на чертеже 9.2)

№ точки	X	Y	Длины линий, м	Дирекционные углы	№ точки
1	675192,77	2261751,06	0,71	266°20'31"	2
2	675193,09	2261751,69	2,09	269°50'23"	3
3	675191,23	2261752,65	6,49	90°10'56"	4
4	675194,19	2261758,43	2,10	89°56'34"	5
5	675196,06	2261757,47	29,02	270°3'12"	6
6	675209,29	2261783,30	27,88	356°7'20"	7
7	675194,93	2261759,40	3,13	89°11'15"	8
8	675192,27	2261761,05	8,51	270°3'46"	9
9	675187,79	2261753,81	3,54	269°27'5"	10
10	675190,78	2261751,92	2,17	188°48'58"	1

Площадь части земельного участка: 58 кв.м.

##### 59:03:0200007 - :ЗУЗ(1) (№ на чертеже 15.3)

№ точки	X	Y	Длины линий, м	Дирекционные углы	№ точки
1	675123,55	2261465,18	16,10	273°43'53"	2
2	675123,25	2261481,28	17,29	266°41'7"	3
3	675105,97	2261481,96	15,97	273°7'23"	4
4	675106,21	2261465,99	17,36	266°27'36"	1

Площадь части земельного участка: 277 кв.м.

Взам. инв. №	
Подп. и дата	
Инв. № подл.	

Изм.	Кол.уч.	Лист	№док.	Подп.	Дата	01д/08с-312-ПМТ	Лист
							42

**59:03:0200007 - :ЗУЗ(2) (№ на чертеже 15.6)**

№ точки	X	Y	Длины линий, м	Дирекционные углы	№ точки
1	675123,63	2261423,12	0,78	275°20'55"	2
2	675123,59	2261423,89	16,88	264°33'35"	3
3	675106,73	2261424,65	0,80	270°27'8"	4
4	675106,70	2261423,85	16,94	269°38'21"	1

Площадь части земельного участка: 13 кв.м.

**59:03:0200007 - :ЗУЗ(3) (№ на чертеже 15.8)**

№ точки	X	Y	Длины линий, м	Дирекционные углы	№ точки
1	675126,81	2261320,78	52,54	218°40'34"	2
2	675125,69	2261373,31	20,29	267°10'6"	3
3	675105,41	2261373,88	45,85	271°36'44"	4
4	675105,41	2261328,03	157,52	142°32'36"	5
5	675009,61	2261202,99	55,43	179°29'44"	6
6	674975,51	2261159,28	7,36	90°21'22"	7
7	674969,68	2261163,77	28,79	269°20'55"	8
8	674951,85	2261141,17	6,10	270°25'6"	9
9	674956,67	2261137,43	55,26	90°44'52"	10
10	674923,34	2261093,35	17,26	284°19'31"	11
11	674939,26	2261086,67	2,82	193°22'9"	12
12	674942,04	2261086,21	2,00	207°28'4"	13
13	674943,94	2261086,83	55,27	213°45'48"	14
14	674978,09	2261130,28	76,82	179°3'54"	15
15	675026,54	2261189,90	164,87	181°38'35"	1

Площадь части земельного участка: 7509 кв.м.

**59:03:0200007 - :ЗУЗ(4) (№ на чертеже 15.9)**

№ точки	X	Y	Длины линий, м	Дирекционные углы	№ точки
1	674934,26	2261074,49	21,07	288°40'18"	2
2	674914,39	2261081,51	38,11	252°22'22"	3
3	674891,41	2261051,11	41,63	179°28'34"	4
4	674866,00	2261018,14	7,90	91°59'46"	5
5	674859,58	2261022,74	26,46	268°0'20"	6
6	674843,43	2261001,78	8,04	265°1'6"	7
7	674849,35	2260996,34	56,19	94°48'22"	8
8	674814,92	2260951,94	7,89	94°7'30"	9
9	674808,35	2260956,31	23,75	267°14'31"	10
10	674794,25	2260937,20	14,67	275°8'1"	11
11	674806,79	2260929,58	5,43	194°55'17"	12
12	674812,00	2260928,05	7,60	196°30'36"	13
13	674819,60	2260928,07	0,00	231°51'4"	14
14	674819,60	2260928,07	128,60	179°58'29"	15
15	674898,83	2261029,37	57,37	179°53'45"	1

Площадь части земельного участка: 3945 кв.м.

Изм. № подл.	Подп. и дата	Взам. инв. №			

Изм.	Кол.уч.	Лист	№док.	Подп.	Дата	01д/08с-312-ПМТ	Лист
							43

## 59:03:0200007 - :ЗУЗ(5) (№ на чертеже 15.11)

№ точки	X	Y	Длины линий, м	Дирекционные углы	№ точки
1	674804,49	2260908,75	15,91	292°5'14"	2
2	674789,19	2260913,12	3,79	175°56'9"	3
3	674785,63	2260914,42	71,92	252°14'30"	4
4	674741,59	2260857,56	9,92	90°20'19"	5
5	674733,71	2260863,59	28,81	273°38'41"	6
6	674717,69	2260839,65	7,82	263°4'13"	7
7	674723,62	2260834,54	58,66	93°1'13"	8
8	674687,76	2260788,13	40,64	179°25'51"	9
9	674662,60	2260756,22	59,35	89°14'6"	10
10	674616,49	2260793,59	7,10	91°51'25"	11
11	674620,78	2260799,24	28,99	267°32'16"	12
12	674598,45	2260817,73	7,57	273°13'51"	13
13	674593,96	2260811,64	60,84	87°42'55"	14
14	674546,46	2260849,66	7,02	92°23'54"	15
15	674550,62	2260855,32	27,62	265°48'9"	16
16	674529,61	2260873,26	7,95	269°53'26"	17
17	674524,44	2260867,22	59,15	90°29'34"	18
18	674479,19	2260905,32	7,42	94°24'58"	19
19	674483,52	2260911,34	28,71	266°16'52"	20
20	674461,33	2260929,57	7,40	270°51'17"	21
21	674456,72	2260923,78	108,58	88°43'8"	22
22	674373,33	2260993,32	27,33	270°47'29"	23
23	674356,12	2260972,09	17,86	265°35'47"	24
24	674369,09	2260959,81	3,61	178°34'21"	25
25	674371,65	2260957,26	7,37	275°49'52"	26
26	674376,29	2260962,99	370,82	89°44'36"	27
27	674663,27	2260728,16	6,85	271°23'25"	28
28	674667,48	2260733,56	222,40	179°52'29"	1

Площадь части земельного участка: 12814 кв.м.

## 59:03:0200007 - :ЗУЗ(6) (№ на чертеже 15.13)

№ точки	X	Y	Длины линий, м	Дирекционные углы	№ точки
1	674280,27	2260857,77	4,44	267°22'32"	2
2	674276,95	2260860,71	10,59	182°21'1"	3
3	674268,74	2260867,40	31,54	270°2'14"	4
4	674248,84	2260842,94	2,90	272°50'56"	5
5	674251,18	2260841,22	42,71	88°3'36"	6
6	674224,75	2260807,67	22,51	206°14'14"	7
7	674220,07	2260785,65	1,69	239°37'40"	8
8	674221,32	2260784,51	8,07	273°57'37"	9
9	674226,33	2260790,83	7,32	88°33'32"	10
10	674231,95	2260786,14	19,59	271°52'33"	11
11	674244,00	2260801,58	7,06	269°31'32"	12

Взам. инв. №	
Подп. и дата	
Инв. № подл.	

01д/08с-312-ПМТ

Лист

44

Изм.	Кол.уч.	Лист	№док.	Подп.	Дата

12	674238,47	2260805,97	66,56	89°32'33"	1
----	-----------	------------	-------	-----------	---

Площадь части земельного участка: 1260 кв.м.

**Общество с ограниченной ответственностью «Химремонт» - Собственность****59:03:0200008:62/чзу2 (№ на чертеже 11.2)**

№ точки	X	Y	Длины линий, м	Дирекционные углы	№ точки
1	675123,70	2261616,32	59,66	329°54'36"	2
2	675150,91	2261669,41	6,13	264°52'14"	3
3	675145,73	2261672,68	46,16	272°33'55"	4
4	675122,86	2261632,59	16,30	212°39'15"	1

Площадь части земельного участка: 385 кв.м.

**Общество с ограниченной ответственностью «УРАЛХИМ-ТРАНС» - Аренда****59:03:0200007:2309/чзу2 (№ на чертеже 16.2)**

№ точки	X	Y	Длины линий, м	Дирекционные углы	№ точки
1	675123,55	2261463,36	1,82	272°44'18"	2
2	675123,55	2261465,18	17,36	267°16'17"	3
3	675106,21	2261465,99	1,82	273°32'24"	4
4	675106,24	2261464,17	17,33	266°27'1"	1

Площадь части земельного участка: 31 кв.м.

**59:03:0200007:100/чзу2 (№ на чертеже 20.2)**

№ точки	X	Y	Длины линий, м	Дирекционные углы	№ точки
1	675125,37	2261388,26	34,90	276°21'44"	2
2	675123,63	2261423,12	16,94	264°39'5"	3
3	675106,70	2261423,85	34,39	270°21'39"	4
4	675105,42	2261389,48	19,98	268°37'33"	1

Площадь части земельного участка: 638 кв.м.

**59:03:0200007:2298/чзу2 (№ на чертеже 21.2)**

№ точки	X	Y	Длины линий, м	Дирекционные углы	№ точки
1	675125,69	2261373,31	14,96	272°49'54"	2
2	675125,37	2261388,26	19,98	265°16'40"	3
3	675105,42	2261389,48	15,61	273°26'28"	4
4	675105,41	2261373,88	20,29	268°26'58"	1

Площадь части земельного участка: 307 кв.м.

**Открытое акционерное общество «Российские железные дороги» - Аренда****59:03:0000000:72/чзу2 (№ на чертеже 19.2)**

№ точки	X	Y	Длины линий, м	Дирекционные углы	№ точки
1	675123,59	2261423,89	39,47	272°38'20"	2
2	675123,55	2261463,36	17,33	267°15'42"	3
3	675106,24	2261464,17	39,52	273°23'26"	4
4	675106,73	2261424,65	16,88	266°42'31"	1

Площадь части земельного участка: 675 кв.м.

Взам. инв. №
Подп. и дата
Инв. № подл.

Изм.	Кол.уч.	Лист	№док.	Подп.	Дата	01д/08с-312-ПМТ	Лист
							45

## Открытое акционерное общество «Березникипромжелдортранс» - Собственность

## 59:03:0200007:2349/чзу2(1) (№ на чертеже 26.2)

№ точки	X	Y	Длины линий, м	Дирекционные углы	№ точки
1	674364,34	2260948,25	5,49	276°56'14"	2
2	674367,80	2260952,51	9,88	265°43'22"	3
3	674360,61	2260959,29	11,60	178°59'37"	4
4	674352,31	2260967,39	5,01	275°17'0"	5
5	674349,16	2260963,50	11,14	264°42'45"	6
6	674357,12	2260955,72	10,39	178°21'0"	1

Площадь части земельного участка: 110 кв.м.

## 59:03:0200007:2349/чзу2(2) (№ на чертеже 26.4)

№ точки	X	Y	Длины линий, м	Дирекционные углы	№ точки
1	674286,99	2260851,81	16,11	273°9'31"	2
2	674297,00	2260864,44	21,40	268°45'45"	3
3	674280,51	2260878,09	13,39	271°3'40"	4
4	674272,17	2260867,63	3,43	132°22'23"	5
5	674268,74	2260867,40	10,59	317°1'42"	6
6	674276,95	2260860,71	4,44	177°38'26"	7
7	674280,27	2260857,77	8,98	179°58'32"	1

Площадь части земельного участка: 342 кв.м.

## 59:03:0200007:2349/чзу2(3) (№ на чертеже 26.6)

№ точки	X	Y	Длины линий, м	Дирекционные углы	№ точки
1	674200,97	2260744,86	8,14	266°24'10"	2
2	674195,06	2260750,45	4,00	179°56'52"	3
3	674192,16	2260753,20	3,58	180°17'54"	4
4	674189,55	2260755,65	5,16	180°37'21"	5
5	674185,75	2260759,14	5,24	273°44'40"	6
6	674182,47	2260755,05	20,78	265°36'58"	7
7	674197,61	2260740,83	5,24	273°22'4"	1

Площадь части земельного участка: 109 кв.м.

## 59:03:0200007:2349/чзу2(4) (№ на чертеже 26.8)

№ точки	X	Y	Длины линий, м	Дирекционные углы	№ точки
1	674183,95	2260702,86	4,86	269°15'13"	2
2	674186,35	2260707,09	18,50	270°19'11"	3
3	674170,22	2260716,13	6,81	179°42'21"	4
4	674164,30	2260719,49	5,00	270°5'55"	5
5	674161,84	2260715,14	6,81	269°56'26"	6
6	674167,77	2260711,78	18,48	180°40'53"	1

Площадь части земельного участка: 125 кв.м.

Взам. инв. №	
Подп. и дата	
Инв. № подл.	

Изм.	Кол.уч.	Лист	№док.	Подп.	Дата	01д/08с-312-ПМТ	Лист
							46

**59:03:0200007:2349/чзу2(5) (№ на чертеже 26.10)**

№ точки	X	Y	Длины линий, м	Дирекционные углы	№ точки
1	674123,69	2260611,19	9,46	278°24'37"	2
2	674115,10	2260615,16	4,94	267°15'56"	3
3	674112,82	2260610,78	4,10	272°53'34"	4
4	674116,54	2260609,07	4,86	178°59'44"	5
5	674120,92	2260606,97	5,05	262°26'8"	1

Площадь части земельного участка: 46 кв.м.

**59:03:0200007:2349/чзу2(6) (№ на чертеже 26.13)**

№ точки	X	Y	Длины линий, м	Дирекционные углы	№ точки
1	673633,38	2260602,67	5,01	265°38'24"	2
2	673634,89	2260607,45	19,77	274°22'0"	3
3	673615,64	2260611,95	5,01	265°47'57"	4
4	673614,15	2260607,17	19,75	274°11'39"	1

Площадь части земельного участка: 99 кв.м.

**Общество с ограниченной ответственностью «Горно-химическая компания» - Аренда****59:03:0200007:2537/чзу2 (№ на чертеже 28.2)**

№ точки	X	Y	Длины линий, м	Дирекционные углы	№ точки
1	674233,97	2260772,93	37,25	274°13'48"	2
2	674257,03	2260802,20	7,37	264°56'15"	3
3	674251,66	2260807,25	56,87	94°52'51"	4
4	674286,99	2260851,81	8,98	266°51'10"	5
5	674280,27	2260857,77	66,56	272°39'22"	6
6	674238,47	2260805,97	7,06	270°27'38"	7
7	674244,00	2260801,58	19,59	90°28'18"	8
8	674231,95	2260786,14	7,32	88°7'21"	9
9	674226,33	2260790,83	8,07	271°26'36"	10
10	674221,32	2260784,51	17,15	265°56'41"	1

Площадь части земельного участка: 1017 кв.м.

**Акционерное общество «Объединенная химическая компания «УРАЛХИМ» - Собственность****59:03:0000000:52/чзу2 (№ на чертеже 44.3)**

№ точки	X	Y	Длины линий, м	Дирекционные углы	№ точки
1	673401,97	2260534,27	14,51	269°36'10"	2
2	673389,82	2260542,18	1,97	180°0'18"	3
3	673388,16	2260543,26	17,96	181°4'6"	4
4	673372,93	2260552,77	14,14	267°46'47"	5
5	673364,98	2260541,07	34,82	270°43'32"	6
6	673394,02	2260521,87	14,73	270°49'7"	1

Площадь части земельного участка: 503 кв.м.

Взам. инв. №

Подп. и дата

Инв. № подл.

Изм.	Кол.уч.	Лист	№док.	Подп.	Дата

01д/08с-312-ПМТ

Лист

47

**Российская Федерация - Собственность****59:03:0200010:2/чзу2 (№ на чертеже 45.2)**

№ точки	X	Y	Длины линий, м	Дирекционные углы	№ точки
1	673364,98	2260541,07	14,14	269°18'26"	2
2	673372,93	2260552,77	12,95	273°26'4"	3
3	673361,80	2260559,40	23,00	176°34'18"	4
4	673342,78	2260572,32	4,20	134°53'3"	5
5	673342,00	2260576,44	22,04	136°42'32"	6
6	673353,88	2260595,01	26,42	269°45'48"	7
7	673331,68	2260609,33	13,02	269°24'28"	8
8	673324,51	2260598,47	19,04	271°53'54"	9
9	673340,74	2260588,51	26,24	92°4'52"	10
10	673327,84	2260565,67	44,55	265°56'34"	1

Площадь части земельного участка: 1052 кв.м.

**Общество с ограниченной ответственностью «Сода-хлорат» - Собственность****59:03:0000000:171/чзу2 (№ на чертеже 22.2)**

№ точки	X	Y	Длины линий, м	Дирекционные углы	№ точки
1	674934,26	2261074,49	15,69	251°19'40"	2
2	674943,94	2261086,83	2,00	326°12'1"	3
3	674942,04	2261086,21	2,82	152°33'15"	4
4	674939,26	2261086,67	17,26	166°36'48"	5
5	674923,34	2261093,35	14,84	255°40'42"	6
6	674914,39	2261081,51	21,07	287°37'35"	1

Площадь части земельного участка: 289 кв.м.

**59:03:0200007:2599/чзу2(1) (№ на чертеже 25.2)**

№ точки	X	Y	Длины линий, м	Дирекционные углы	№ точки
1	674367,80	2260952,51	6,12	274°17'2"	2
2	674371,65	2260957,26	3,61	264°9'45"	3
3	674369,09	2260959,81	17,86	181°25'55"	4
4	674356,12	2260972,09	6,05	274°24'5"	5
5	674352,31	2260967,39	11,60	264°42'50"	6
6	674360,61	2260959,29	9,88	181°0'23"	1

Площадь части земельного участка: 132 кв.м.

**59:03:0200007:2599/чзу2(2) (№ на чертеже 25.4)**

№ точки	X	Y	Длины линий, м	Дирекционные углы	№ точки
1	674297,00	2260864,44	15,39	270°51'16"	2
2	674306,64	2260876,44	14,35	272°35'11"	3
3	674295,06	2260884,91	14,52	88°44'57"	4
4	674303,89	2260896,44	1,55	230°51'28"	5
5	674303,53	2260897,95	15,91	36°13'2"	6
6	674315,65	2260887,65	18,96	271°35'23"	7
7	674327,53	2260902,43	21,58	269°38'19"	8

01д/08с-312-ПМТ

Лист

48

Взам. инв. №

Подп. и дата

Инв. № подл.

Изм.	Кол.уч.	Лист	№док.	Подп.	Дата



8	674310,79	2260916,05	12,10	270°34'11"	9
9	674303,25	2260906,60	1,53	267°57'16"	10
10	674304,41	2260905,60	25,00	91°14'10"	11
11	674288,55	2260886,28	1,18	90°58'41"	12
12	674287,63	2260887,01	11,41	269°49'58"	13
13	674280,51	2260878,09	21,40	268°56'8"	1

Площадь части земельного участка: 795 кв.м.

**59:03:0200007:2596/чзу2(1) (№ на чертеже 27.2)**

№ точки	X	Y	Длины линий, м	Дирекционные углы	№ точки
1	674327,53	2260902,43	1,53	270°22'44"	2
2	674328,48	2260903,62	7,77	269°18'38"	3
3	674322,48	2260908,56	32,50	91°44'23"	4
4	674342,36	2260934,27	8,38	89°59'56"	5
5	674348,99	2260929,15	24,51	268°56'4"	6
6	674364,34	2260948,25	10,39	262°48'18"	7
7	674357,12	2260955,72	11,14	181°38'60"	8
8	674349,16	2260963,50	21,32	275°17'29"	9
9	674335,73	2260946,94	7,05	87°26'26"	10
10	674330,45	2260951,62	38,48	271°59'13"	11
11	674305,93	2260921,98	7,51	267°55'39"	12
12	674311,54	2260916,98	1,19	93°6'13"	13
13	674310,79	2260916,05	21,58	269°25'59"	1

Площадь части земельного участка: 1306 кв.м.

**59:03:0200007:2596/чзу2(2) (№ на чертеже 27.4)**

№ точки	X	Y	Длины линий, м	Дирекционные углы	№ точки
1	674287,63	2260887,01	1,18	270°10'19"	2
2	674288,55	2260886,28	25,00	269°1'19"	3
3	674304,41	2260905,60	1,53	268°45'50"	4
4	674303,25	2260906,60	25,05	272°2'32"	1

Площадь части земельного участка: 34 кв.м.

**59:03:0200007:2596/чзу2(3) (№ на чертеже 27.6)**

№ точки	X	Y	Длины линий, м	Дирекционные углы	№ точки
1	674315,65	2260887,65	15,91	268°24'39"	2
2	674303,53	2260897,95	1,55	323°46'58"	3
3	674303,89	2260896,44	14,52	129°8'32"	4
4	674295,06	2260884,91	14,35	271°15'3"	5
5	674306,64	2260876,44	14,38	267°24'48"	1

Площадь части земельного участка: 217 кв.м.

**59:03:0000000:89/чзу2 (№ на чертеже 29.2)**

№ точки	X	Y	Длины линий, м	Дирекционные углы	№ точки
1	674224,75	2260807,67	8,06	336°35'52"	2
2	674220,08	2260801,10	16,74	203°26'21"	3

Взам. инв. №	
Подп. и дата	
Инв. № подл.	

Изм.	Кол.уч.	Лист	№док.	Подп.	Дата	01д/08с-312-ПМТ	Лист
							49

3	674216,61	2260784,72	13,54	239°29'56"	4
4	674226,60	2260775,58	3,03	272°36'59"	5
5	674228,54	2260777,90	9,79	267°22'54"	6
6	674221,32	2260784,51	1,69	180°5'26"	7
7	674220,07	2260785,65	22,51	120°22'31"	1

Площадь части земельного участка: 101 кв.м.

**59:03:0200007:15/чзу2 (№ на чертеже 30.2)**

№ точки	X	Y	Длины линий, м	Дирекционные углы	№ точки
1	674200,97	2260744,86	40,01	273°35'52"	2
2	674226,60	2260775,58	13,54	267°22'42"	3
3	674216,61	2260784,72	16,74	120°30'4"	4
4	674220,08	2260801,10	54,21	332°40'15"	5
5	674185,75	2260759,14	5,16	266°43'13"	6
6	674189,55	2260755,65	3,58	179°22'39"	7
7	674192,16	2260753,20	4,00	179°42'6"	8
8	674195,06	2260750,45	8,14	180°3'8"	1

Площадь части земельного участка: 893 кв.м.

**59:03:0200007:2582/чзу2(1) (№ на чертеже 31.2)**

№ точки	X	Y	Длины линий, м	Дирекционные углы	№ точки
1	674179,39	2260710,99	34,97	267°51'42"	2
2	674197,61	2260740,83	20,78	258°12'57"	3
3	674182,47	2260755,05	4,53	309°12'36"	4
4	674182,15	2260750,54	17,61	153°53'27"	5
5	674173,32	2260735,30	3,57	270°11'6"	6
6	674176,42	2260733,52	6,99	88°21'30"	7
7	674172,76	2260727,57	3,44	89°49'2"	8
8	674169,84	2260729,38	11,33	272°29'45"	9
9	674164,30	2260719,49	6,81	269°40'16"	10
10	674170,22	2260716,13	10,51	180°17'39"	1

Площадь части земельного участка: 643 кв.м.

**59:03:0200007:2582/чзу2(2) (№ на чертеже 31.4)**

№ точки	X	Y	Длины линий, м	Дирекционные углы	№ точки
1	674123,69	2260611,19	51,00	262°18'40"	2
2	674151,09	2260654,20	11,84	207°27'32"	3
3	674152,13	2260666,00	22,05	154°17'34"	4
4	674163,40	2260684,95	9,03	89°57'35"	5
5	674171,16	2260680,33	25,92	271°11'34"	6
6	674183,95	2260702,86	18,48	270°44'23"	7
7	674167,77	2260711,78	6,81	179°19'5"	8
8	674161,84	2260715,14	6,92	293°46'22"	9
9	674161,15	2260708,26	37,62	155°6'51"	10
10	674141,97	2260675,90	19,78	183°54'8"	11
11	674133,07	2260658,23	3,98	270°0'52"	12

Изм. № подл.	Подп. и дата	Взам. инв. №

Изм.	Кол.уч.	Лист	№док.	Подп.	Дата	01д/08с-312-ПМТ	Лист 50

12	674136,62	2260656,44	33,16	89°12'2"	13
13	674121,29	2260627,04	13,40	180°0'5"	14
14	674115,10	2260615,16	9,46	272°43'18"	1

Площадь части земельного участка: 1681 кв.м.

**59:03:0200007:2582/чзу2(3) (№ на чертеже 31.6)**

№ точки	X	Y	Длины линий, м	Дирекционные углы	№ точки
1	673699,22	2260637,03	11,39	252°51'48"	2
2	673703,83	2260647,45	27,86	115°10'36"	3
3	673731,68	2260648,08	44,36	166°1'35"	4
4	673774,96	2260638,35	9,31	90°5'54"	5
5	673772,93	2260629,26	28,70	266°40'6"	6
6	673800,53	2260621,39	11,54	272°52'9"	7
7	673803,14	2260632,64	21,90	89°24'43"	8
8	673824,42	2260627,48	10,05	91°23'39"	9
9	673822,29	2260617,66	31,27	272°15'49"	10
10	673853,09	2260612,24	8,66	267°53'48"	11
11	673854,90	2260620,71	34,25	89°16'21"	12
12	673888,31	2260613,12	7,05	89°23'15"	13
13	673886,67	2260606,26	33,56	273°9'40"	14
14	673919,69	2260600,29	6,07	267°43'21"	15
15	673921,01	2260606,21	92,16	90°46'24"	16
16	674011,24	2260587,44	32,05	186°8'41"	17
17	674043,14	2260584,30	11,11	177°22'41"	18
18	674054,13	2260582,71	51,53	176°54'20"	19
19	674104,65	2260572,59	24,49	258°1'15"	20
20	674114,34	2260595,08	13,59	174°19'57"	21
21	674120,92	2260606,97	4,86	273°19'35"	22
22	674116,54	2260609,07	4,10	181°0'16"	23
23	674112,82	2260610,78	28,55	267°8'14"	24
24	674099,63	2260585,46	46,91	99°13'4"	25
25	674055,09	2260600,18	3,28	96°4'29"	26
26	674055,79	2260603,38	36,83	270°0'21"	27
27	674019,79	2260611,17	3,59	270°13'1"	28
28	674019,05	2260607,66	31,18	90°16'34"	29
29	673988,52	2260613,99	3,08	92°47'50"	30
30	673989,00	2260617,03	17,49	265°19'27"	31
31	673971,99	2260621,14	12,08	211°40'3"	32
32	673960,51	2260617,40	10,20	155°53'2"	33
33	673950,37	2260618,47	3,35	174°48'37"	34
34	673947,08	2260619,12	1,67	273°31'51"	35
35	673946,86	2260617,47	29,22	89°2'21"	36
36	673917,97	2260621,87	84,23	175°56'19"	37
37	673835,81	2260640,42	70,16	180°25'12"	38
38	673767,26	2260655,37	4,17	89°13'44"	39
39	673768,20	2260659,43	10,95	258°21'30"	40

Изм. № подл.	Подп. и дата	Взам. инв. №			
			Изм.	Кол.уч.	Лист

01д/08с-312-ПМТ

Лист

51

40	673758,26	2260664,01	18,17	196°8'58"	41
41	673740,29	2260666,72	4,89	96°43'4"	42
42	673740,45	2260671,61	24,03	259°40'26"	43
43	673716,97	2260676,67	8,98	260°6'41"	44
44	673713,59	2260668,35	23,39	108°57'17"	45
45	673690,24	2260669,62	28,79	249°13'43"	46
46	673678,59	2260643,29	51,86	108°38'49"	47
47	673626,94	2260648,02	37,79	257°50'30"	48
48	673615,64	2260611,95	19,77	274°12'38"	49
49	673634,89	2260607,45	18,71	265°38'4"	50
50	673640,53	2260625,29	36,09	102°18'50"	51
51	673676,47	2260621,99	17,66	263°56'9"	52
52	673679,93	2260639,31	19,42	94°33'15"	1

Площадь части земельного участка: 10583 кв.м.

**59:03:0200007:2582/чзу2(4) (№ на чертеже 31.9)**

№ точки	X	Y	Длины линий, м	Дирекционные углы	№ точки
1	673633,38	2260602,67	19,75	274°21'32"	2
2	673614,15	2260607,17	21,95	268°10'6"	3
3	673608,46	2260585,97	13,20	268°47'32"	4
4	673621,13	2260582,28	56,27	87°31'33"	5
5	673603,09	2260528,99	6,68	267°54'37"	6
6	673609,33	2260526,62	79,76	273°14'39"	1

Площадь части земельного участка: 777 кв.м.

**59:03:0200007:2562/чзу2 (№ на чертеже 36)**

№ точки	X	Y	Длины линий, м	Дирекционные углы	№ точки
1	673946,86	2260617,47	1,67	270°57'39"	2
2	673947,08	2260619,12	8,30	266°18'38"	3
3	673938,95	2260620,76	20,78	180°12'58"	4
4	673918,56	2260624,79	2,98	269°45'58"	5
5	673917,97	2260621,87	29,22	272°44'47"	1

Площадь земельного участка: 68 кв.м.

**59:03:0200007:2561/чзу2 (№ на чертеже 37)**

№ точки	X	Y	Длины линий, м	Дирекционные углы	№ точки
1	673836,34	2260642,96	2,59	271°46'9"	2
2	673835,81	2260640,42	84,23	269°0'33"	3
3	673917,97	2260621,87	2,98	271°18'55"	4
4	673918,56	2260624,79	10,41	270°10'16"	5
5	673908,35	2260626,82	62,65	178°45'22"	6
6	673847,18	2260640,36	11,15	178°58'46"	1

Площадь земельного участка: 219 кв.м.

Изм. № подл.	Подп. и дата	Взам. инв. №			

Изм.	Кол.уч.	Лист	№док.	Подп.	Дата	01д/08с-312-ПМТ	Лист
							52

**59:03:0200007:2563/чзу1 (№ на чертеже 38)**

№ точки	X	Y	Длины линий, м	Дирекционные углы	№ точки
1	673836,34	2260642,96	3,45	268°25'59"	2
2	673832,98	2260643,75	63,65	180°13'15"	3
3	673770,98	2260658,16	3,06	168°22'8"	4
4	673768,20	2260659,43	4,17	281°38'8"	5
5	673767,26	2260655,37	70,16	270°46'16"	6
6	673835,81	2260640,42	2,59	270°34'15"	1

Площадь земельного участка: 217 кв.м.

**59:03:0200007:2587/чзу2 (№ на чертеже 40.2)**

№ точки	X	Y	Длины линий, м	Дирекционные углы	№ точки
1	673699,22	2260637,03	19,42	287°8'15"	2
2	673679,93	2260639,31	17,66	265°26'45"	3
3	673676,47	2260621,99	15,53	276°3'50"	4
4	673691,94	2260620,58	17,99	251°21'10"	1

Площадь земельного участка: 303 кв.м.

**59:03:0200007:2586/чзу2 (№ на чертеже 41.2)**

№ точки	X	Y	Длины линий, м	Дирекционные углы	№ точки
1	673535,83	2260564,68	19,13	221°56'20"	2
2	673521,06	2260552,53	19,45	212°5'23"	3
3	673514,90	2260534,08	14,08	288°28'2"	4
4	673528,98	2260534,08	9,58	270°0'0"	5
5	673528,98	2260543,67	21,57	104°54'33"	6
6	673549,82	2260549,22	56,98	144°17'46"	7
7	673603,09	2260528,99	56,27	272°5'39"	8
8	673621,13	2260582,28	13,20	272°28'27"	9
9	673608,46	2260585,97	34,71	271°12'28"	10
10	673599,46	2260552,45	18,01	88°22'53"	11
11	673582,21	2260557,60	9,69	253°16'37"	12
12	673576,88	2260549,51	27,39	91°38'56"	13
13	673553,58	2260563,91	17,77	209°12'57"	1

Площадь земельного участка: 1984 кв.м.

**59:03:0200007:2584/чзу2(1) (№ на чертеже 42.2)**

№ точки	X	Y	Длины линий, м	Дирекционные углы	№ точки
1	673459,01	2260568,03	40,65	349°49'53"	2
2	673492,64	2260545,21	11,13	124°9'36"	3
3	673492,64	2260534,08	22,26	270°0'0"	4
4	673514,90	2260534,08	19,45	251°31'58"	5
5	673521,06	2260552,53	25,32	290°23'30"	6
6	673495,75	2260551,68	40,22	154°5'2"	1

Площадь земельного участка: 588 кв.м.

Взам. инв. №	
Подп. и дата	
Инв. № подл.	

Изм.	Кол.уч.	Лист	№док.	Подп.	Дата	01д/08с-312-ПМТ	Лист 53

**59:03:0200007:2584/чзу2(2) (№ на чертеже 42.3)**

№ точки	X	Y	Длины линий, м	Дирекционные углы	№ точки
1	673401,97	2260534,27	16,48	269°22'20"	2
2	673411,11	2260547,99	36,92	178°35'5"	3
3	673432,34	2260578,20	1,89	156°39'9"	4
4	673433,95	2260579,18	17,36	304°27'5"	5
5	673418,10	2260586,24	40,47	260°54'25"	6
6	673396,00	2260552,33	11,89	181°43'18"	7
7	673389,82	2260542,18	14,51	268°18'37"	1

Площадь земельного участка: 828 кв.м.

**59:03:0200007:2573/чзу2 (№ на чертеже 43.2)**

№ точки	X	Y	Длины линий, м	Дирекционные углы	№ точки
1	673535,83	2260564,68	37,19	318°3'23"	2
2	673498,68	2260566,30	78,43	147°48'7"	3
3	673434,20	2260610,95	29,49	271°36'35"	4
4	673418,10	2260586,24	17,36	279°5'41"	5
5	673433,95	2260579,18	5,31	235°33'15"	6
6	673438,48	2260581,96	24,81	114°16'37"	7
7	673459,01	2260568,03	40,22	190°10'8"	8
8	673495,75	2260551,68	25,32	205°54'55"	9
9	673521,06	2260552,53	19,13	217°31'19"	1

Площадь земельного участка: 2136 кв.м.

Изн. № подл.	Подп. и дата	Взам. инв. №

Изм.	Кол.уч.	Лист	№док.	Подп.	Дата	01д/08с-312-ПМТ	Лист 54