

Схема предполагаемых к использованию земель или части земельного участка

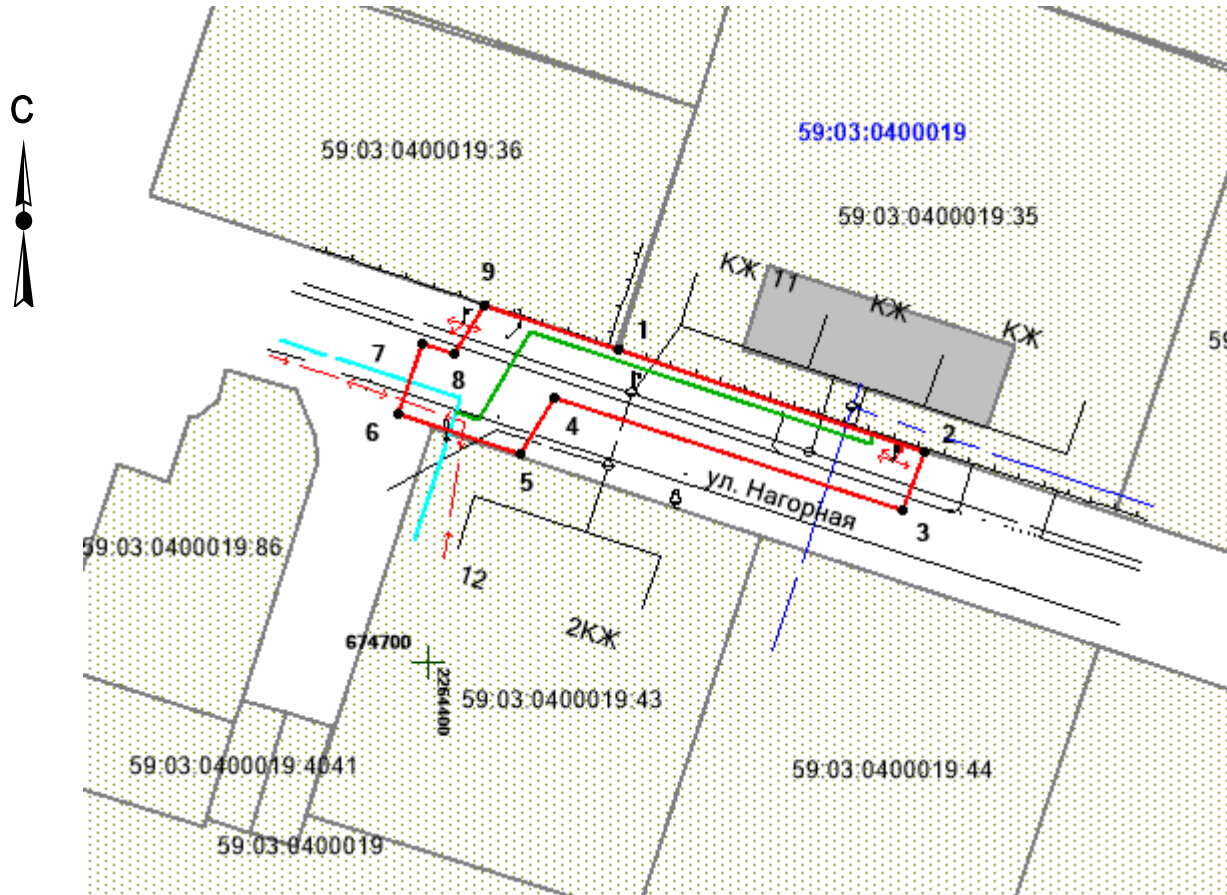
Объект: газопровод для транспортировки природного газа под давлением до 0,6 Мпа включительно

Местоположение: Пермский край, г.о. город Березники, г. Березники, ул. Нагорная, у дома 11

Площадь земель или части земельного участка, кв.м: 336

Категория земель: земли населенных пунктов

Вид разрешенного использования: для строительства газопровода



Масштаб 1:700

Описание границ смежных землепользователей:








от т.1 до т.2

от т.2 до т.1

- граница участка с кадастровым № 59:03:0400019:35
- земли общего пользования

Обозначение характерных точек границ	Координаты, м (МСК-59)	
	X	Y
1	674728,80	2264417,58
2	674719,43	2264445,92
3	674714,02	2264443,80
4	674724,48	2264411,64
5	674719,16	2264408,42
6	674722,86	2264397,14
7	674729,42	2264399,37
8	674728,44	2264402,35
9	674732,99	2264405,12

Условные обозначения:

-  - граница предполагаемых к использованию земель ;
-  - граница учтенных земельных участков;
-  - граница кадастрового квартала;
-  - проектируемый газопровод;
-  - существующий газопровод;
-  59:03:0400019 - обозначение кадастрового квартала;
-  59:03:0400019:35 - кадастровый номер земельного участка;

Заявитель

/А.В. Крапивин/

Верно