



ФЕДЕРАЛЬНАЯ СЛУЖБА ПО НАДЗОРУ В СФЕРЕ ЗАЩИТЫ ПРАВ ПОТРЕБИТЕЛЕЙ И БЛАГОПОЛУЧИЯ ЧЕЛОВЕКА

Управление Федеральной службы по надзору в сфере защиты прав потребителей и благополучия человека по Пермскому краю

## ГЛАВНЫЙ ГОСУДАРСТВЕННЫЙ САНИТАРНЫЙ ВРАЧ ПО ПЕРМСКОМУ КРАЮ

### РЕШЕНИЕ

Об установлении санитарно-защитной зоны  
для железнодорожной станции Березники

№84

«15» июня 2021 г.

Я, Врио главного государственного санитарного врача по Пермскому краю, А. М. Зомарев в соответствии с положениями Федерального закона от 30.03.1999 №52-ФЗ «О санитарно-эпидемиологическом благополучии населения» и Постановления Правительства Российской Федерации от 03.03.2018 № 222 «Об утверждении Правил установления санитарно-защитных зон и использования земельных участков, расположенных в границах санитарно-защитных зон», рассмотрев заявление Пермской дистанции гражданских сооружений - структурного подразделения Свердловской дирекции по эксплуатации зданий и сооружений - структурного подразделения Свердловской железной дороги- филиала ОАО «РЖД» от 11.06.2021 № 59-25728-2021 об установлении санитарно-защитной зоны Пермской дистанции гражданских сооружений - структурного подразделения Свердловской дирекции по эксплуатации зданий и сооружений - структурного подразделения Свердловской железной дороги- филиала ОАО «РЖД» (станция Березники), расположенной по адресу: Пермский край, г. Березники, экспертное заключение ФБУЗ «Центр гигиены и эпидемиологии в Пермском крае» от 20.04.2021 № 1192-ЦА по результатам санитарно-эпидемиологической экспертизы «проекта санитарно-защитной зоны для Пермской дистанции гражданских сооружений - структурного подразделения Свердловской дирекции по эксплуатации зданий и сооружений - структурного подразделения Свердловской железной дороги - филиала ОАО «РЖД» (станция Березники)»



## РЕШИЛ:

1. Установить для Пермской дистанции гражданских сооружений - структурного подразделения Свердловской дирекции по эксплуатации зданий и сооружений - структурного подразделения Свердловской железной дороги - филиала ОАО «РЖД» (станция Березники), расположенной по адресу: Пермский край, г. Березники, санитарно-защитную зону с границей, согласно перечню координат характерных точек и графическому описанию местоположения санитарно-защитной зоны, приведенных в приложении №1 к настоящему решению, а также перечню координат характерных точек в форме электронного документа (XML-файл) в приложении №2 к настоящему решению, следующих размеров от границ промплощадки с координатами в системе МСК-59:

- 1.1. в северном направлении – 50 метров
- 1.2. в северо-восточном направлении – 50 метров
- 1.3. в восточном направлении – 50 метров
- 1.4. в юго-восточном направлении – 50 метров
- 1.5. в южном направлении – 50 метров
- 1.6. в юго-западном направлении – 50 метров
- 1.7. в западном направлении – 50 метров
- 1.8. в северо-западном направлении – 50 метров

2. Установить ограничения использования земельных участков, расположенных в границах санитарно-защитной зоны Пермской дистанции гражданских сооружений - структурного подразделения Свердловской дирекции по эксплуатации зданий и сооружений - структурного подразделения Свердловской железной дороги - филиала ОАО «РЖД» (станция Березники), расположенной по адресу: Пермский край, г. Березники, согласно которым не допускается использование земельных участков в границах указанной санитарно-защитной зоны в целях:

- 2.1. размещения жилой застройки, объектов образовательного и медицинского назначения, спортивных сооружений открытого типа, организаций отдыха детей и их оздоровления, зон рекреационного назначения и для ведения дачного хозяйства и садоводства;
- 2.2. размещения объектов для производства и хранения лекарственных средств, объектов пищевых отраслей промышленности, оптовых складов продовольственного сырья и пищевой продукции, комплексов водопроводных сооружений для подготовки и хранения питьевой воды, использования земельных участков в целях производства, хранения и переработки

сельскохозяйственной продукции, предназначенной для дальнейшего использования в качестве пищевой продукции.

3. Направить сведения о санитарно-защитной зоне для их внесения в Единый государственный реестр недвижимости.

Врио главного государственного  
санитарного врача по Пермскому краю



*А. М. Зомарев*  
А. М. Зомарев



**Приложение № 1**  
**к решению заместителя руководителя**  
**Федеральной службы по надзору в сфере**  
**защиты прав потребителей и**  
**благополучия человека**  
**от 15.06.2021 № 84**

**Сведения о границах санитарно-защитной зоны**

Санитарно-защитная зона для Пермской дистанции гражданских сооружений - структурного подразделения Свердловской дирекции по эксплуатации зданий и сооружений – структурного подразделения Свердловской железной дороги - филиала ОАО «РЖД» (станция Березники),


Местоположение: Российская Федерация, Пермский край, г. Березники (земельный участок с кадастровым номером 59:03:0200011:999)







Раздел 4

План границ объекта




Масштаб 1:2 000

Используемые знаки и обозначения:

-  Граница кадастрового квартала
- 59:03:0200011** Обозначение кадастрового квартала
- 59:03:0200011:999** Граница в номер земельного участка по сведениям ЕГРН
-  Граница образуемой зоны, от границы промышленной площадки, и номер ее поворотной точки

Подпись А.П. /Копелева А.Н./  
Место для оттиска печати



Дата "1" апреля 2020 г.



Перечень координат характерных точек границ санитарно-защитной зоны в системе координат, используемой для ведения Единого государственного реестра недвижимости (система координат МСК-59):

№	X	Y
1	672761.76	2262224.08
2	672749.22	2262224.08
3	672737.08	2262220.96
4	672726.10	2262214.92
5	672716.96	2262206.34
6	672710.58	2262196.93
7	672703.87	2262186.35
8	672700.00	2262174.43
9	672699.21	2262161.92
10	672699.44	2262160.72
11	672699.06	2262159.55
12	672698.27	2262147.04
13	672700.62	2262134.73
14	672705.95	2262123.39
15	672713.94	2262113.73
16	672723.05	2262106.72
17	672733.19	2262099.35
18	672744.85	2262094.74
19	672745.67	2262094.64
20	672747.21	2262093.62
21	672758.87	2262089.01
22	672771.30	2262087.44
23	672783.73	2262089.01
24	672795.39	2262093.62
25	672805.53	2262100.99



26	672813.52	2262110.65
27	672818.00	2262117.57
28	672819.73	2262121.26
29	672823.99	2262125.02
30	672831.98	2262134.68
31	672837.31	2262146.02
32	672839.66	2262158.33
33	672838.87	2262170.84
34	672835.00	2262182.76
35	672828.29	2262193.34
36	672817.85	2262205.19
37	672808.71	2262213.77
38	672797.73	2262219.81
39	672785.59	2262222.93
40	672773.05	2262222.93
41	672769.64	2262222.05
1	672761.76	2262224.08
42	672758.33	2262158.84
43	672764.71	2262168.25
44	672755.49	2262174.47
45	672749.11	2262165.06
42	672758.33	2262158.84
46	672771.30	2262137.44
47	672775.78	2262144.36
48	672765.55	2262151.03
49	672761.07	2262144.17
46	672771.30	2262137.44
50	672777.47	2262150.60
51	672789.76	2262161.47



52	672779.32	2262173.32
53	672767.03	2262162.50
50	672777.47	2262150.60
54	672757.28	2262143.17
55	672763.77	2262151.55
56	672754.66	2262158.57
57	672748.17	2262150.18
54	672757.28	2262143.17





**Приложение № 2**  
**к решению заместителя руководителя**  
**Федеральной службы по надзору в сфере**  
**защиты прав потребителей и**  
**благополучия человека**  
**от 15.06.2021 №84**

**Сведения о границах санитарно-защитной зоны**  
**в электронном виде**

Перечень координат характерных точек границ санитарно-защитных зон в системе координат, используемой для ведения Единого государственного реестра недвижимости (далее – ЕГРН), в форме электронного документа (XML-файл) для внесения в ЕГРН, представленные с заявлением Пермской дистанции гражданских сооружений - структурного подразделения Свердловской дирекции по эксплуатации зданий и сооружений – структурного подразделения Свердловской железной дороги- филиала ОАО «РЖД» от 11.06.2021 № 59-25728-2021.