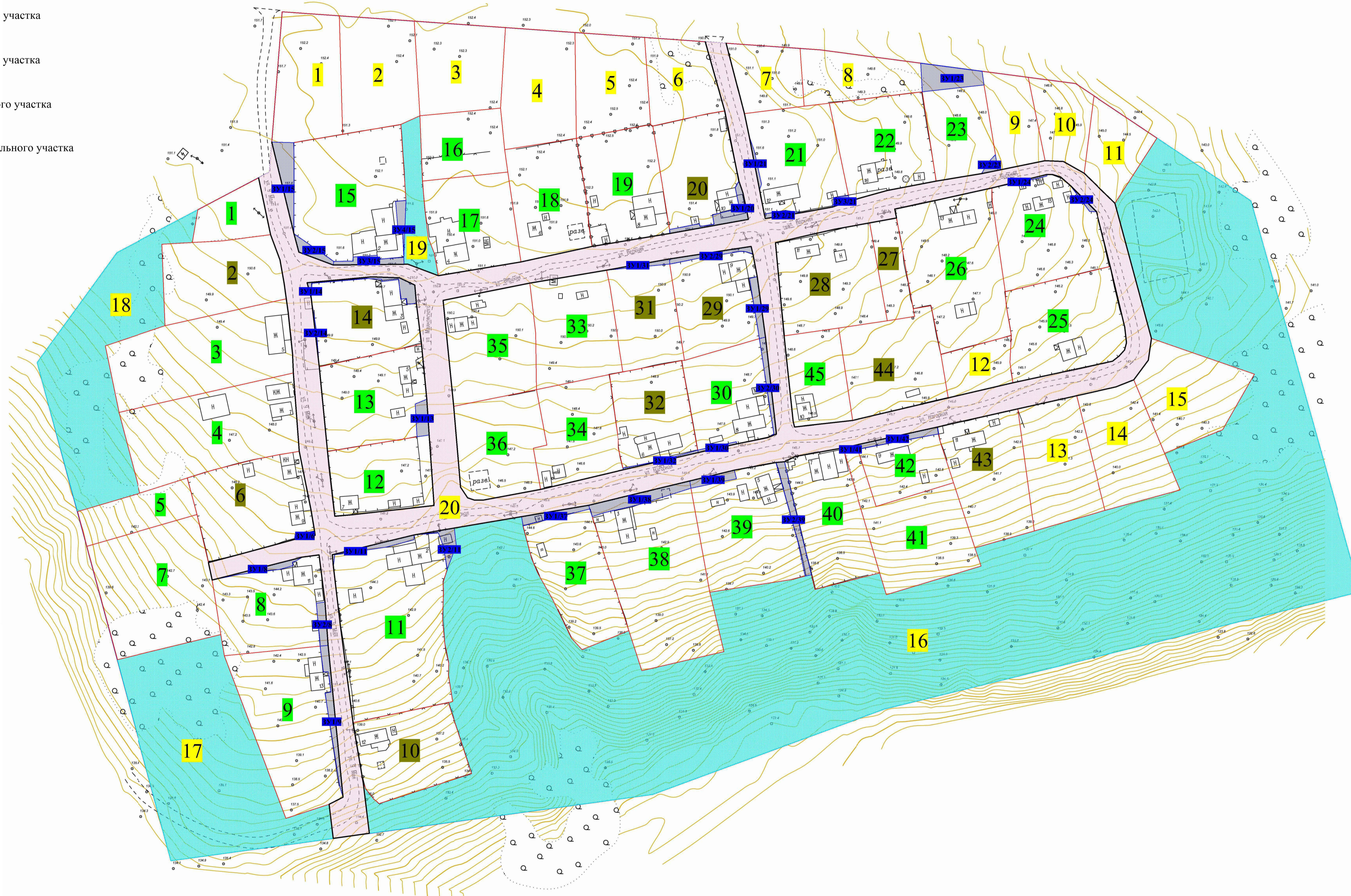


Чертеж межевания территории

Условные обозначения:






- Территория общего пользования
- Земельный участок улично-дорожной сети
- 1 Граница образуемого земельного участка
- 2 Граница уточняемого земельного участка
- 3 Граница исправляемого земельного участка
- Граница перераспределения земельного участка
- Устанавливаемая красная линия



						14/2021/ЕП-ПМТ(2)			
						Пермский край, городской округ город Березники, д. Полон кадастровый квартал 59:37:0500101			
Изм.	Кл. ук.	Лист	№ док.	Подп.	Дата	Проект межевания территории Графическая часть	Стадия	Лист	Листов
Разраб.	Карбаев К.А.						ПМ		1
Руководит.	Бердихина И.И.					Чертеж межевания территории М 1:1000	Приуральский филиал АО «Ростехинвентаризация-Федеральное БТИ»		
Н. контр.	Карбаев К.А.								

Материалы по обоснованию проекта межевания территории

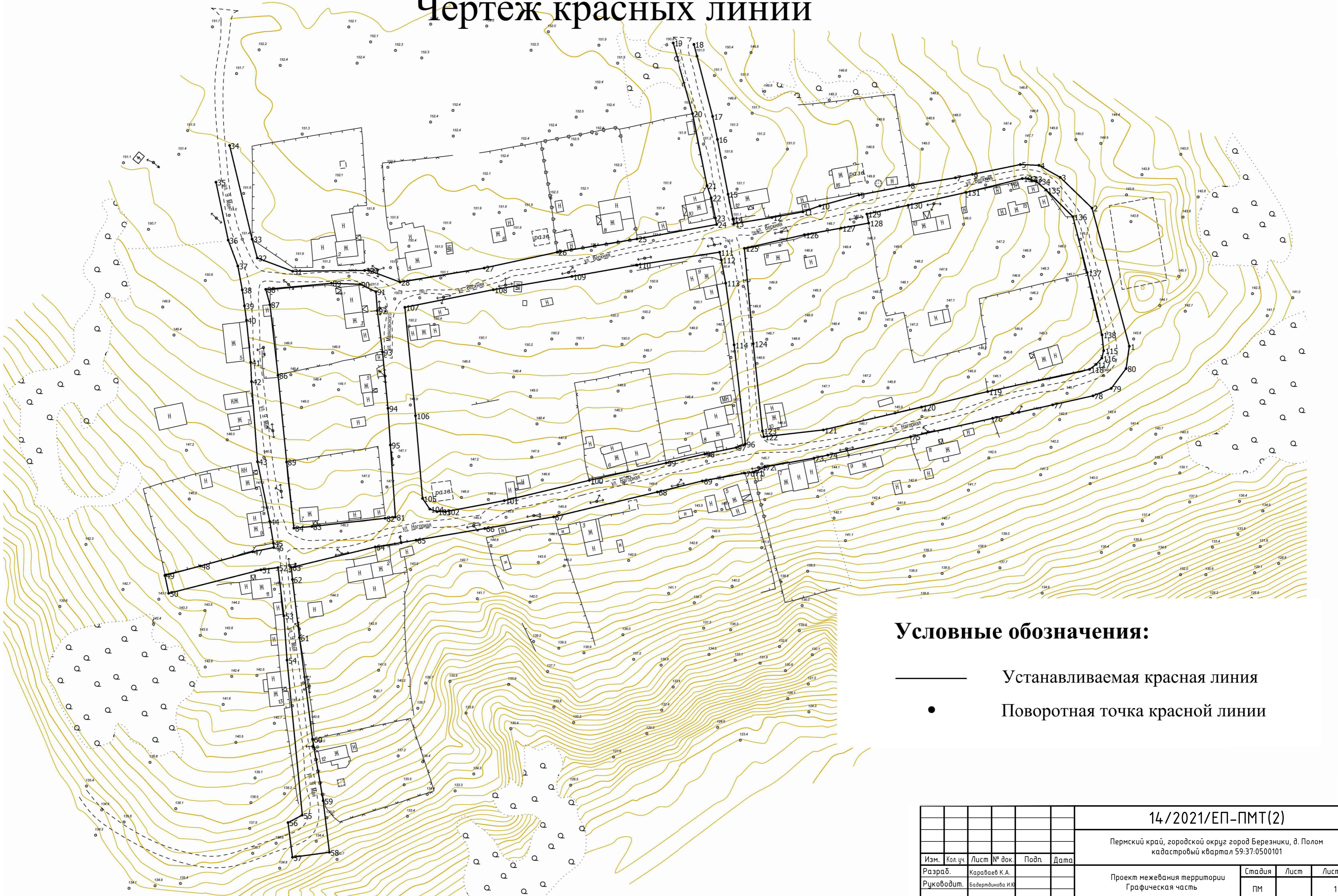
Условные обозначения:

-  границы зон с особыми условиями использования территории по сведениям ЕГРН
-  граница кадастрового квартала
-  граница существующего земельного участка
-  местоположение существующего объекта капитального строительства
-  границы лесничеств, участков лесничеств, лесных кварталов, лесотаксационных выделов или частей лесотаксационных выделов
- границы особо охраняемых природных территории - отсутствуют
- границы территории объектов культурного наследия - отсутствуют



						14/2021/ЕП-ПМТ(2)			
						Пермский край, городской округ город Березники, д. Полон кадастровый квартал 59:37:0500101			
Изм.	Кол. уч.	Лист	№ док.	Подп.	Дата	Проект межевания территории Графическая часть	Стадия	Лист	Листов
Разраб.	Карбаев К.А.						ПМ		1
Ручевоподп.	Бердников И.И.								
Н. контр.	Карбаев К.А.					Материалы по обоснованию ПМТ М 1:1000			Приуральский филиал АО «Ростехинвентаризация-Федеральное БТИ»

Чертеж красных линий



Условные обозначения:

- Устанавливаемая красная линия
- Поворотная точка красной линии

						14/2021/ЕП-ПМТ(2)			
						Пермский край, городской округ город Березники, д. Полон кадастровый квартал 59:37:0500101			
Изм.	Кол. уч.	Лист	№ док.	Подп.	Дата	Проект межевания территории Графическая часть	Стадия	Лист	Листов
Разраб.	Караваев К.А.						ПМ		1
Ручководит.	Бадертдинова И.И.					Чертеж красных линий М 1:1000	Приуральский филиал АО «Ростехинвентаризация-Федеральное БТИ»		
Н. контр.	Караваев К.А.								