

## Схема предполагаемых к использованию земель или части земельного участка

Объект: газопровод для транспортировки природного газа под давлением до 0.6 Мпа включительно

Местоположение: Пермский край, г.о. город Березники, г. Усолье, ул. Карла Маркса, в районе дома 17

Площадь земель или части земельного участка, кв.м 139

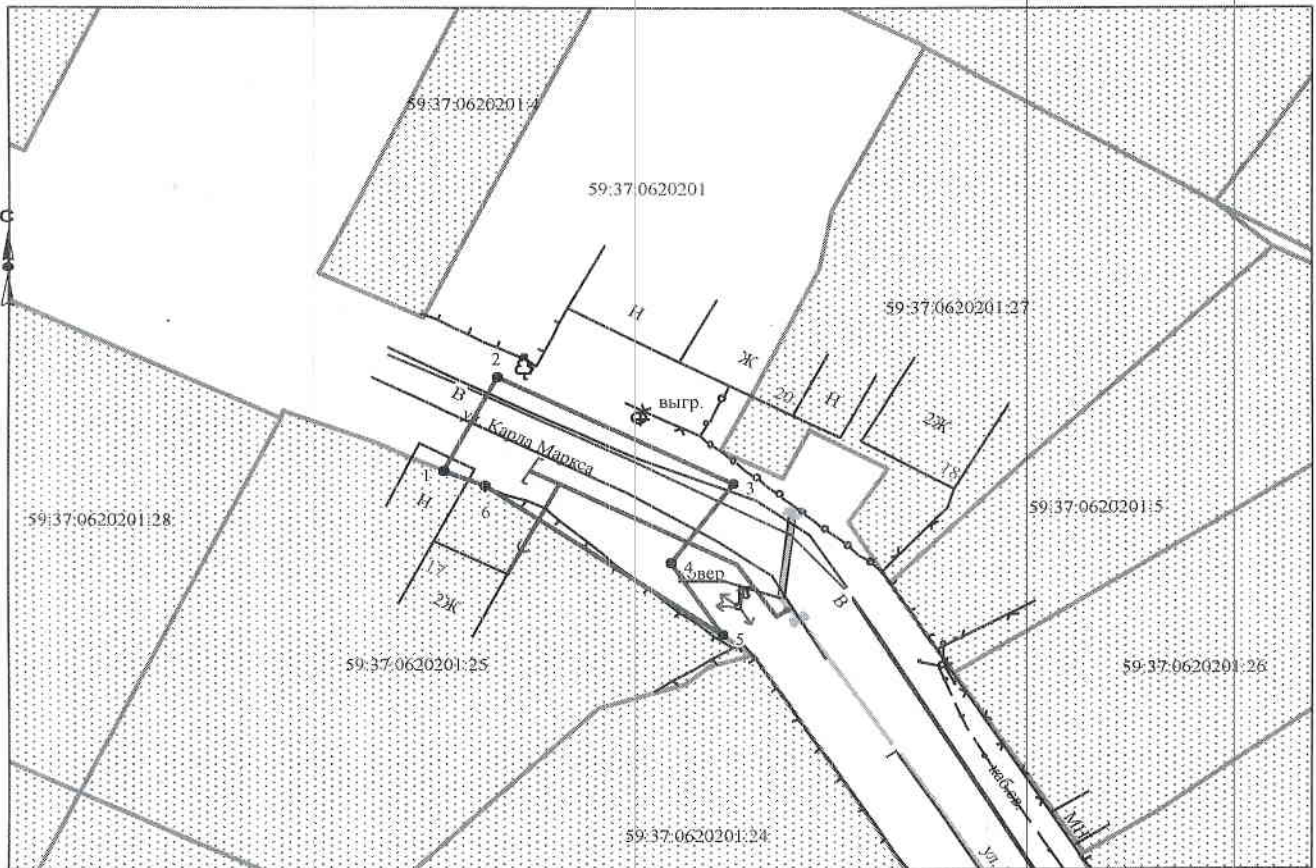
Категория земель: земли населённых пунктов

Вид разрешенного использования: для строительства газопровода

Обозначение характерных точек границ	Координаты (МСК-59), м	
	X	Y
1	676076.15	2257278.98
2	676082.84	2257282.40
3	676075.13	2257297.58
4	676069.46	2257293.55
5	676064.33	2257296.88
6	676075.01	2257281.68

### Описание границ смежных землепользователей:

- от т.1 до т.5 земли общего пользования
- от т.5 до т.1 земельный участок с кадастровым номером 59:37:0620201:25








**Масштаб 1:500**

Заявитель  /А.В. Крапивин/

Верно

### Условные обозначения:

-  граница предполагаемых к использованию земель
-  граница учтенных земельных участков
-  граница кадастрового квартала
-  проектируемый газопровод
-  существующий газопровод
- 59:37:0620201:25 кадастровый номер земельного участка
- 59:37:0620201 номер кадастрового квартала