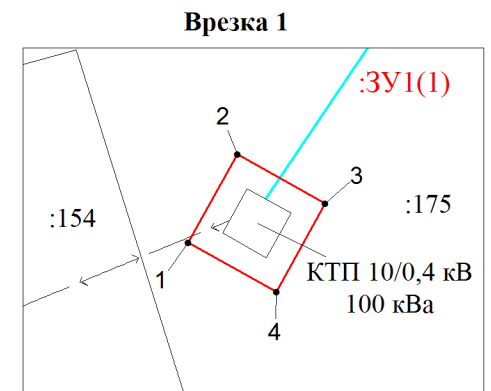


Схема расположения границ публичного сервитута

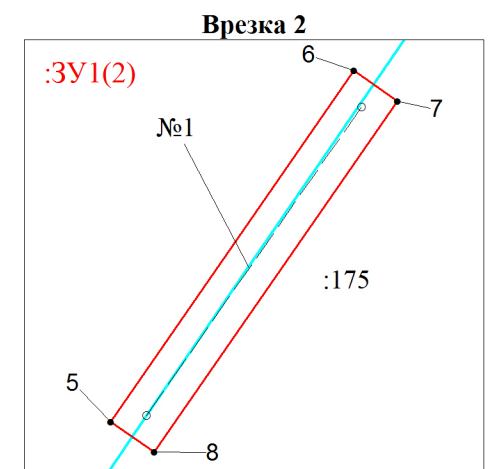
Объект: Линия ВЛ 10 кВ с КТП 10/0,4 кВ 100 кВа

Местоположение: Пермский край, г.о г. Березники, с. Романово

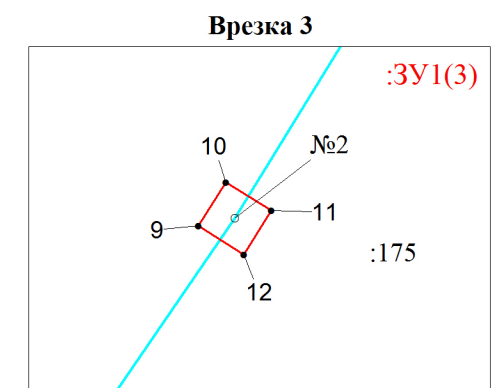
Площадь земель и/или части земельного участка, кв.м: 17



Масштаб 1:300



Масштаб 1:50



Масштаб 1:50

Каталог координат (Система координат МСК-59, зона 2)					
Обозначение характерных точек	Координаты, м		Метод определения координат характерной точки	Мт, м	Площадь, кв.м
	X	Y			
1	2	3	4	5	6
:ЗУ1(1)					
1	646179.71	2263071.24	Геодезический метод	0.1	16.10
2	646183.22	2263073.19	Геодезический метод	0.1	
3	646181.28	2263076.69	Геодезический метод	0.1	
4	646177.76	2263074.74	Геодезический метод	0.1	
1	646179.71	2263071.24	Геодезический метод	0.1	
:ЗУ1(2)					
5	646188.16	2263078.62	Геодезический метод	0.1	0.99
6	646190.48	2263080.23	Геодезический метод	0.1	
7	646190.28	2263080.52	Геодезический метод	0.1	
8	646187.96	2263078.91	Геодезический метод	0.1	
5	646188.16	2263078.62	Геодезический метод	0.1	
:ЗУ1(3)					
9	646217.8	2263098.97	Геодезический метод	0.1	0.12
10	646218.09	2263099.15	Геодезический метод	0.1	
11	646217.9	2263099.45	Геодезический метод	0.1	
12	646217.61	2263099.27	Геодезический метод	0.1	
9	646217.8	2263098.97	Геодезический метод	0.1	

Описание границ смежных землепользователей

Описание границы	Смежный землепользователь (при наличии кадастровый номер земельного участка)	Площадь обременения, кв.м
от точки 1 до точки 1, от точки 5 до точки 5, от точки 9 до точки 9	59:37:3390101:175	17
Итого		17

Условные обозначения

- :ЗУ1 -проектные границы публичного сервитута
- 59:37:3390101 -кадастровый номер квартала
- :22 -граница и номер земельного участка, сведения о котором внесены в ЕГРН
- Воздушная линия электропередачи
Линия ВЛ 10 кВ с КТП 10/0,4 кВ 100 кВа
- n1 - обозначение характерной точки проектной границы публичного сервитута
- №11 - обозначение и номер опоры ЛЭП
- опора №1
- охранный зона ЛЭП