

Схема предполагаемых к использованию земель или части земельного участка

Объект: газопровод для транспортировки природного газа под давлением до 0.6 Мпа включительно

Местоположение: Пермский край, г.о. город Березники, г. Березники, ул. Бажова, в районе дома 42

Площадь земель или части земельного участка, кв.м **60**

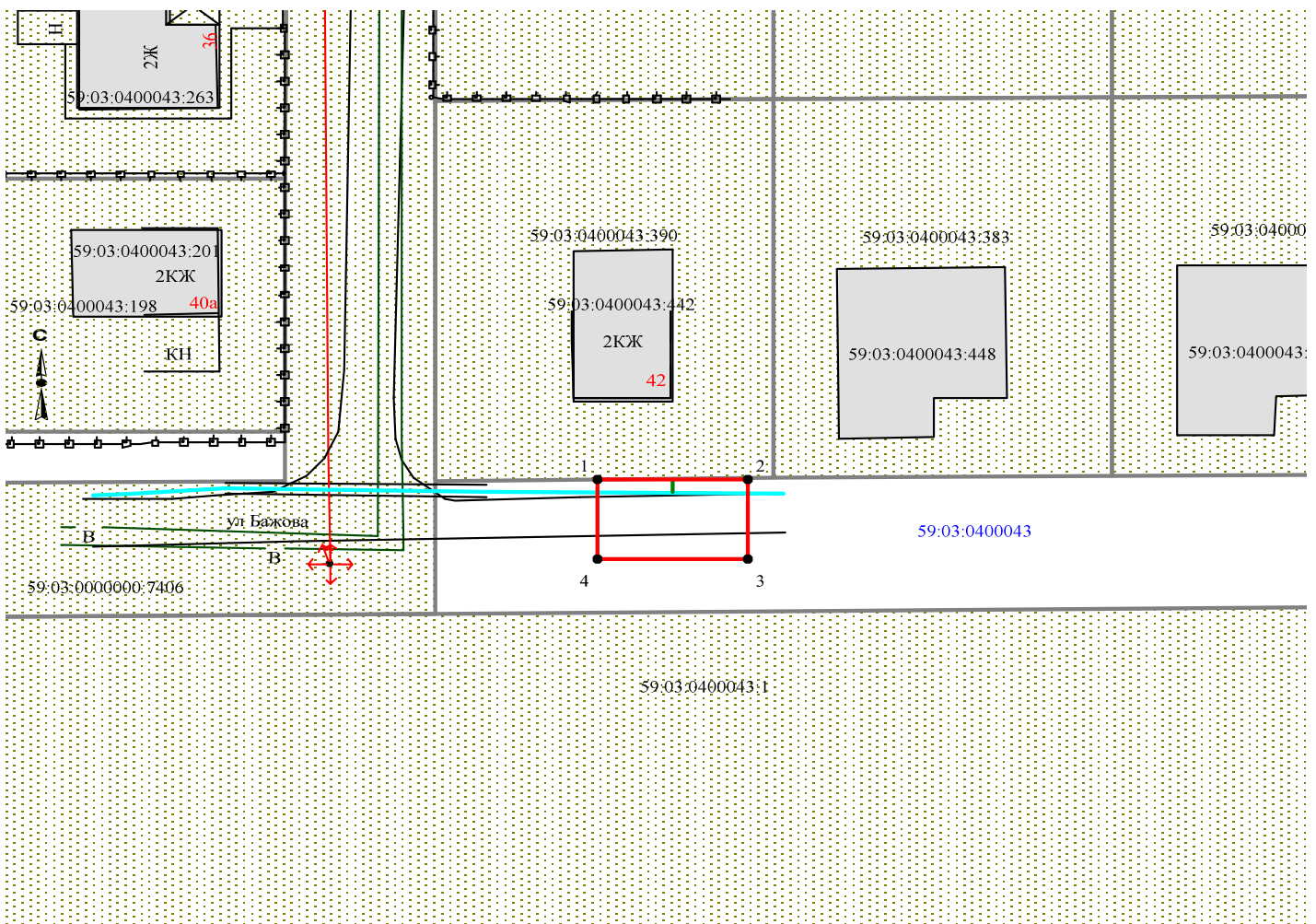
Категория земель: земли населённых пунктов

Вид разрешенного использования: для строительства газопровода

Обозначение характерных точек границ	Координаты (МСК-59), м	
	X	Y
1	674595.07	2267500.28
2	674595.13	2267510.29
3	674589.10	2267510.29
4	674589.08	2267500.30

Описание границ смежных землепользователей:

от т.1 до т.2 земельный участок с кадастровым номером
59:03:0400043:390
от т.1 до т.8 земли общего пользования








Масштаб 1:500

Заявитель  /А.В. Крапивин/

Верно

Условные обозначения:

-  граница предполагаемых к использованию земель
-  граница учтенных земельных участков
-  граница кадастрового квартала
-  проектируемый газопровод
-  существующий газопровод

59:03:0400043:390 кадастровый номер земельного участка
59:03:0400043 номер кадастрового квартала