

## Схема предполагаемых к использованию земель или части земельного участка

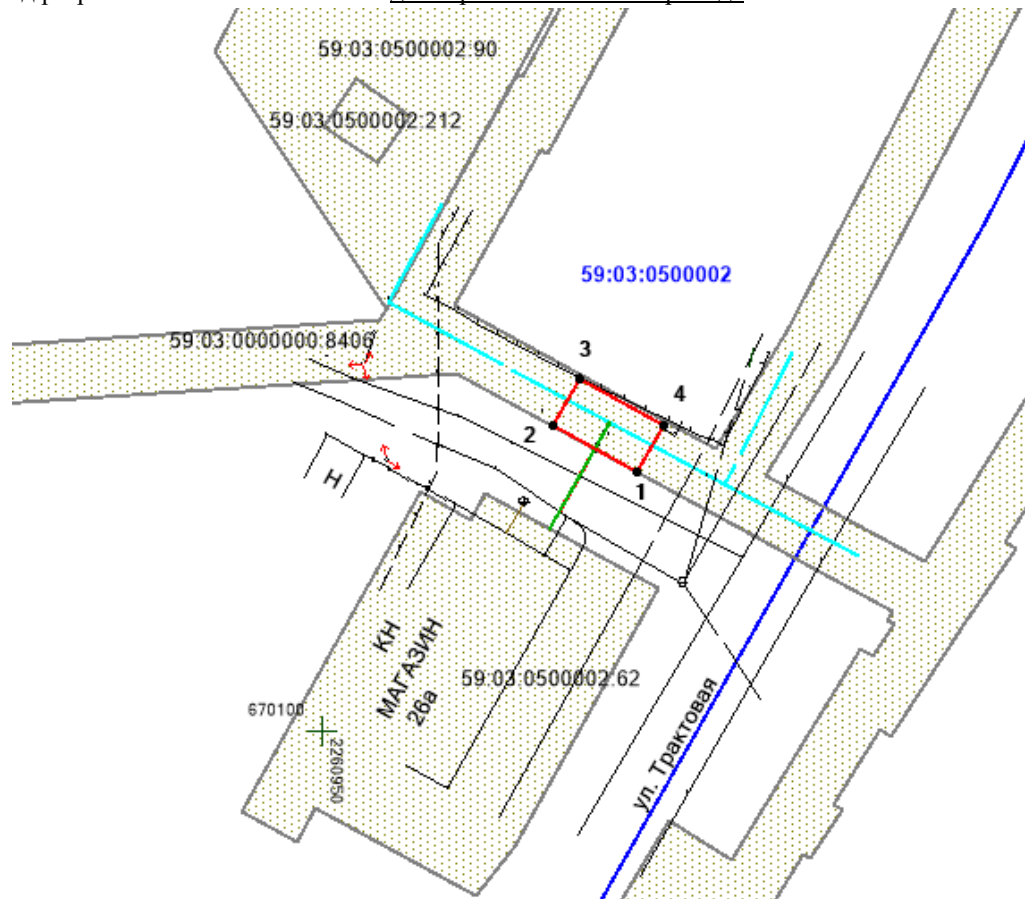
Объект: газопровод для транспортировки природного газа под давлением до 0,6 Мпа включительно

Местоположение: Пермский край, г. Березники, п. Чкалово (подключение в районе дома 26а по ул. Тракторная)

Площадь земель или части земельного участка, кв.м: 55

Категория земель: земли населенных пунктов

Вид разрешенного использования: для строительства газопровода



Масштаб 1:700







### Описание границ смежных землепользователей:

от т.1 до т.2  
от т.2 до т.1

- земли общего пользования
- граница участка с кадастровым № 59:03:0000000:8406

Обозначение характерных точек границ	Координаты, м (МСК-59)	
	X	Y
1	670126,85	2260982,67
2	670131,64	2260973,88
3	670136,42	2260976,66
4	670131,60	2260985,47

### Условные обозначения:

-  - граница предполагаемых к использованию земель ;
-  - граница учтенных земельных участков;
-  - граница кадастрового квартала;
-  - проектируемый газопровод;
-  - существующий газопровод;
-  59:03:0500002 - обозначение кадастрового квартала;
- 59:03:0500002:62 - кадастровый номер земельного участка;

Заявитель  /А.В. Крапивин/

Верно