

Схема предполагаемых к использованию земель или части земельного участка

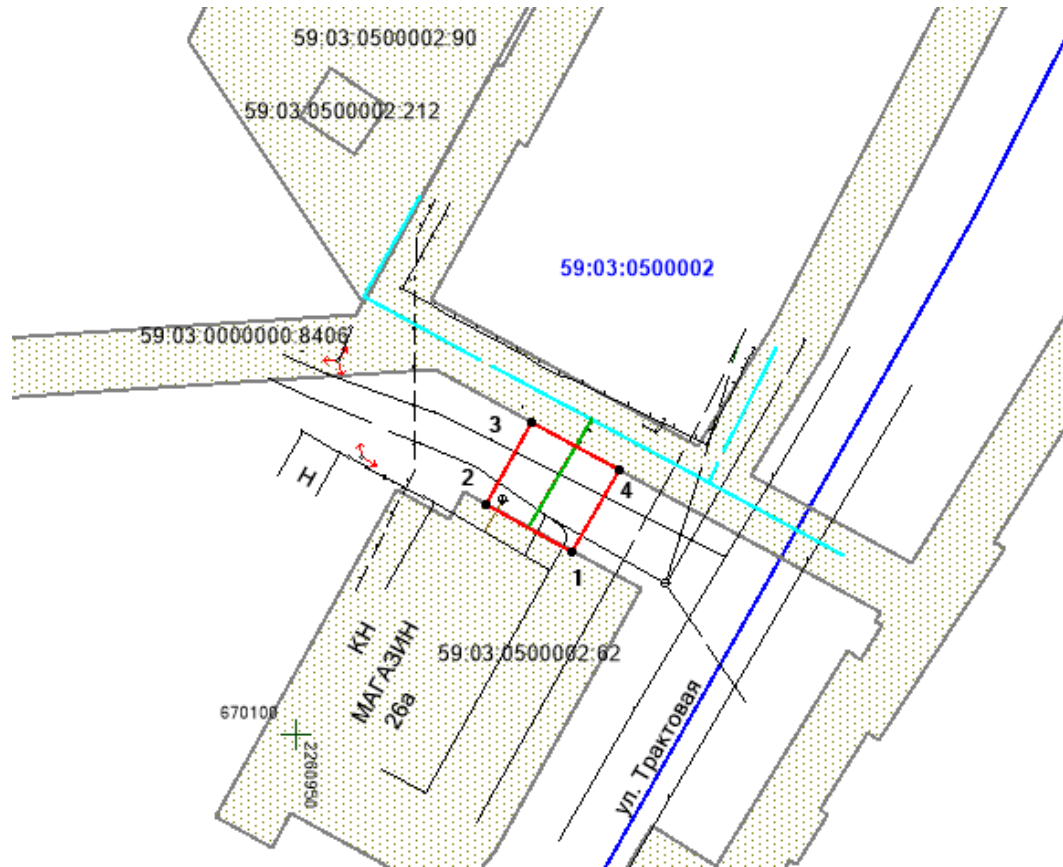
Объект: газопровод для транспортировки природного газа под давлением до 0,6 Мпа включительно

Местоположение: Пермский край, г.о. город Березники, г. Березники, ул. Тракторная, у дома 26а

Площадь земель или части земельного участка, кв.м: 95

Категория земель: земли населенных пунктов

Вид разрешенного использования: для строительства газопровода










Масштаб 1:700

Описание границ смежных землепользователей:

- от т.1 до т.2 - граница участка с кадастровым № 59:03:0500002:62
- от т.2 до т.3, т.4 до т.1 - земли общего пользования
- от т.3 до т.4 - граница участка с кадастровым № 59:03:0000000:8406

Обозначение характерных точек границ	Координаты, м (МСК-59)	
	X	Y
1	670118,60	2260977,90
2	670123,39	2260969,11
3	670131,64	2260973,88
4	670126,85	2260982,67

Условные обозначения:

-  - граница предполагаемых к использованию земель;
-  - граница учтенных земельных участков;
-  - граница кадастрового квартала;
-  - проектируемый газопровод;
-  - существующий газопровод;
-  59:03:0500002 - обозначение кадастрового квартала;
-  59:03:0500002:62 - кадастровый номер земельного участка;

Заявитель  /А.В. Крапивин/

Верно