

Схема предполагаемых к использованию земель или части земельного участка

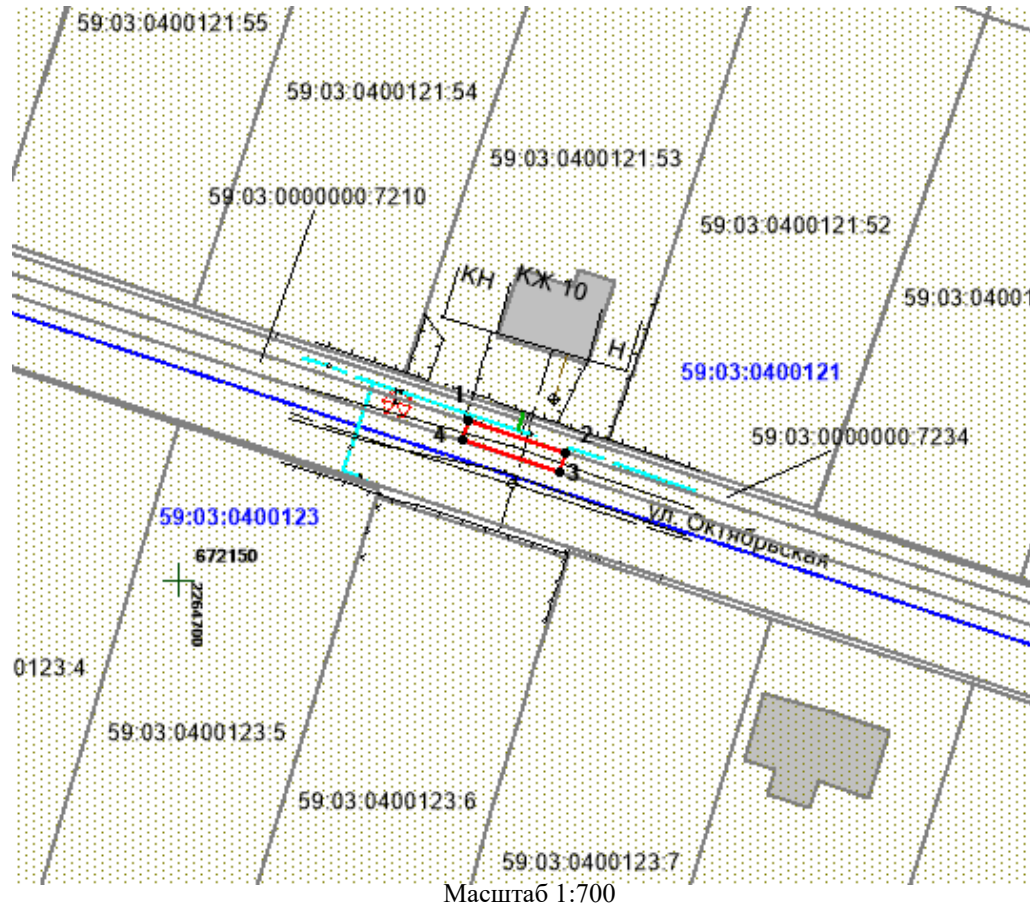
Объект: газопровод для транспортировки природного газа под давлением до 0,6 Мпа включительно

Местоположение: Пермский край, г. Березники, ул. Менжинского, 3,4,5,6,8,9,10,11,12; ул. Льва Толстого, 12,14; ул. Ломоносова, 12,14,16,18; ул. Степанова, 31,31а,33,35,37,39; ул. Октябрьская, 4,8,16,18,20 (подключение в районе дома 10 по ул. Октябрьская)

Площадь земель или части земельного участка, кв.м: 20






Категория земель: земли населенных пунктов

Вид разрешенного использования: для строительства газопровода



Обозначение характерных точек границ	Координаты, м (МСК-59)	
	X	Y
1	672165,47	2264728,06
2	672162,40	2264737,57
3	672160,48	2264737,01
4	672163,55	2264727,49

Условные обозначения:

-  - граница предполагаемых к использованию земель ;
-  - граница учтенных земельных участков;
-  - граница кадастрового квартала;
-  - проектируемый газопровод;
-  - существующий газопровод;
- 59:03:0400121 - обозначение кадастрового квартала;
- 59:03:0400121:53 - кадастровый номер земельного участка;

Описание границ смежных землепользователей:

от т.1 до т.2, т. 3 до т.4

от т.2 до т.3, т.4 до т.1

- граница участка с кадастровым № 59:03:0000000:7234

- граница участка с кадастровым № 59:03:0000000:7210

Заявитель

/А.В. Крапивин/

Верно