

Схема предполагаемых к использованию земель или части земельного участка

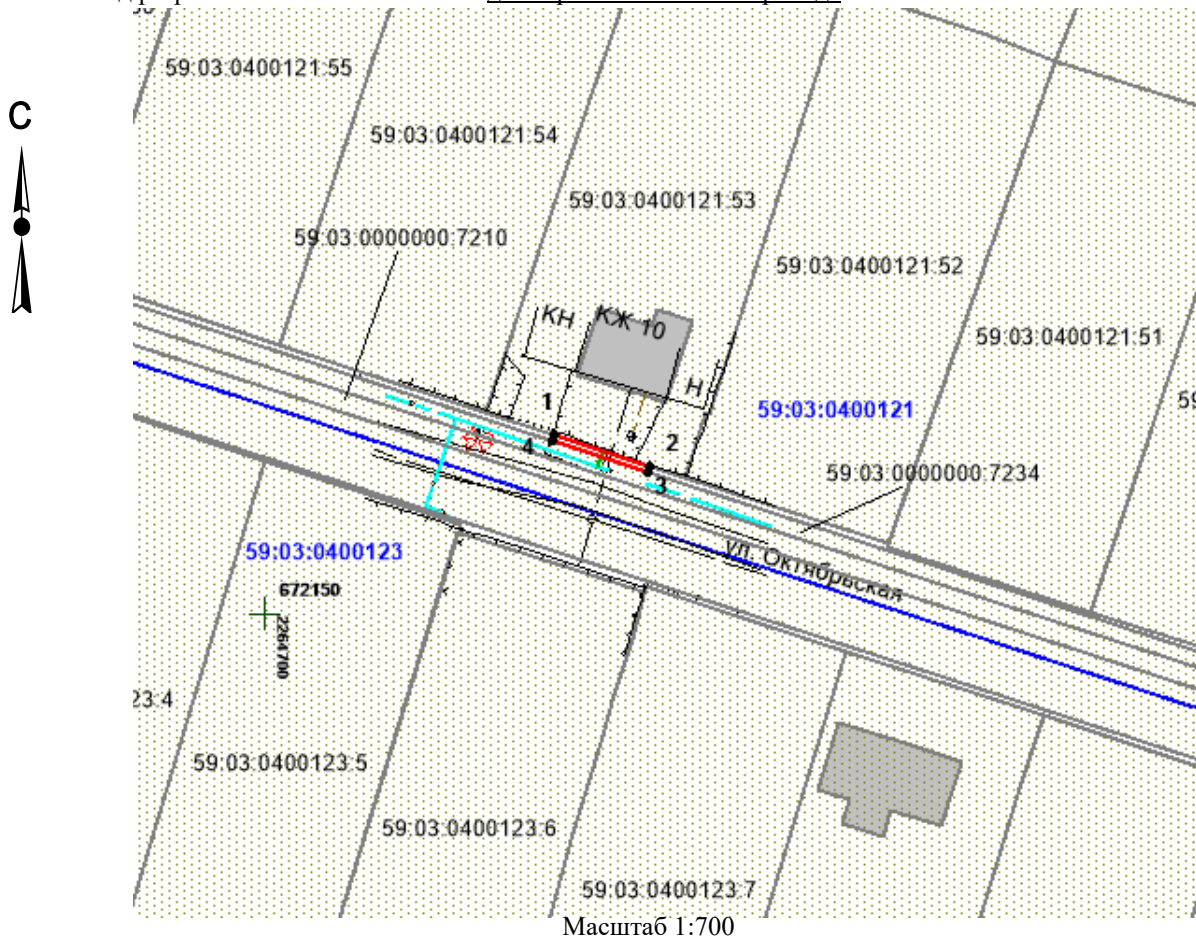
Объект: газопровод для транспортировки природного газа под давлением до 0,6 Мпа включительно

Местоположение: Пермский край, г.о. город Березники, г. Березники, ул. Октябрьская, у дома 10

Площадь земель или части земельного участка, кв.м: 6






Категория земель: земли населенных пунктов

Вид разрешенного использования: для строительства газопровода



Обозначение характерных точек границ	Координаты, м (МСК-59)	
	X	Y
1	672167,71	2264728,69
2	672164,59	2264738,21
3	672164,03	2264738,05
4	672167,14	2264728,54

Условные обозначения:

-  - граница предполагаемых к использованию земель ;
-  - граница учтенных земельных участков;
-  - граница кадастрового квартала;
-  - проектируемый газопровод;
-  - существующий газопровод;
- 59:03:0400121 - обозначение кадастрового квартала;
- 59:03:0400121:53 - кадастровый номер земельного участка;

Описание границ смежных землепользователей:

- от т.1 до т.2 - граница участка с кадастровым № 59:03:0400121:53
- от т.2 до т.3, т.4 до т.1 - земли общего пользования
- от т.3 до т.4 - граница участка с кадастровым № 59:03:0000000:7234

Заявитель  /А.В. Крапивин/

Верно