

Схема расположения земельного участка на кадастровом плане территории

Кадастровый номер квартала: 59:37:1960104

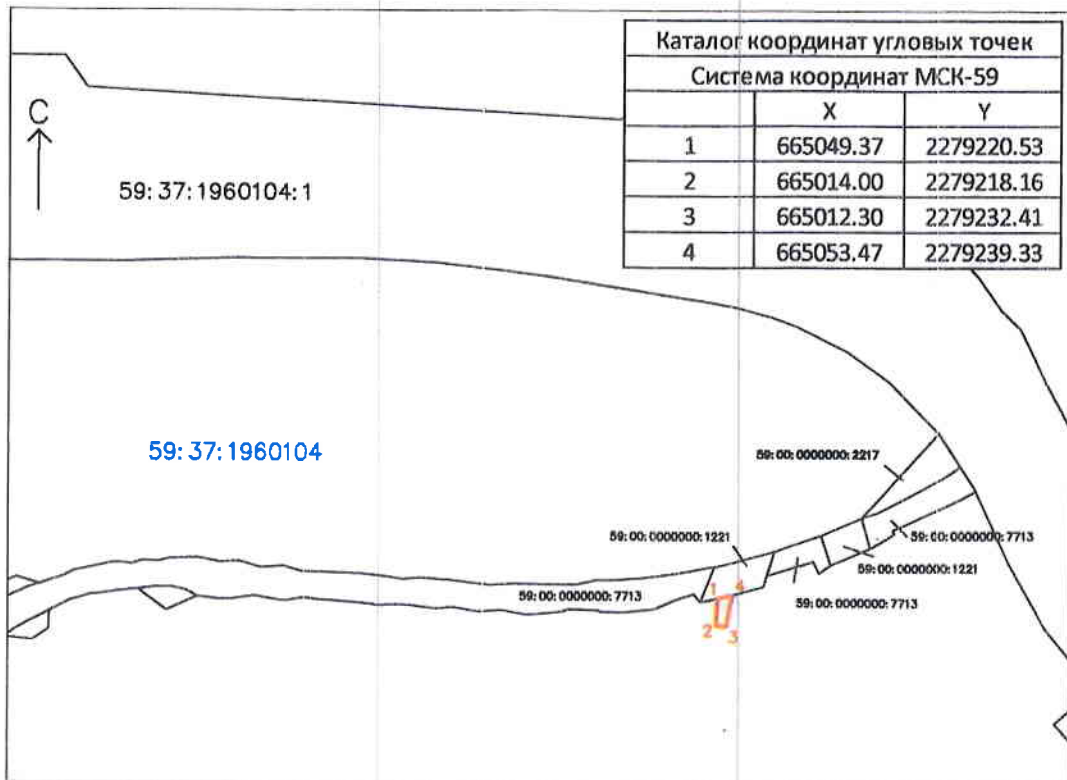
Местоположение: Пермский край, Г.о. "Город Березники"

Площадь земельного участка: 627 кв.м.

Категория земель: земли населенных пунктов



Территориальная зона: не определена

Цель использования земельного участка: для организации съездов с подъездной дороги четвертой категории к Талицкому горно-обогатительному комплексу



Масштаб 1:10000

Условные обозначения:

-  - границы земельных участков, установленные в соответствии с федеральным законодательством, заключенные в ЕГРН, отражающиеся в масштабе
-  - границы образуемого земельного участка

59: 00: 0000000: 7713 - надписи кадастрового номера земельного участка

- o - характерная точка границы, сведения о которой позволяют однозначно определить ее положение на местности

59: 37: 1960104 - обозначение кадастрового квартала

Схема расположения земельного участка на кадастровом плане территории

Кадастровый номер квартала: 59:37:1960104

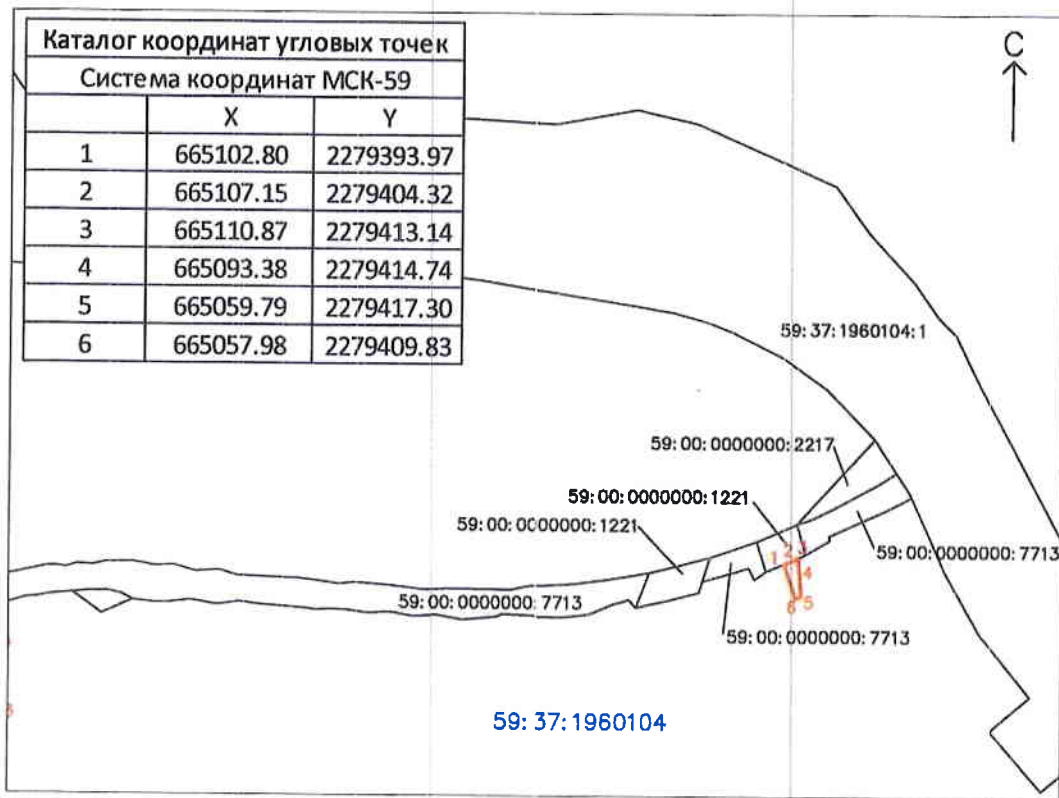
Местоположение: Пермский край, Г.о. "Город Березники"

Площадь земельного участка: 693 кв.м.

Категория земель: земли населенных пунктов



Территориальная зона: не определена

Цель использования земельного участка: для организации съездов с подъездной дороги четвертой категории к Талицкому горно-обогатительному комплексу




Масштаб 1:10000

Условные обозначения:

-  - границы земельных участков, установленные в соответствии с федеральным законодательством, заключенные в ЕГРН, отражающиеся в масштабе
-  - границы образуемого земельного участка

59:00:0000000:7713 - надписи кадастрового номера земельного участка

-  - характерная точка границы, сведения о которой позволяют однозначно определить ее положение на местности

59:37:1960104 - обозначение кадастрового квартала

Схема расположения земельного участка на кадастровом плане территории

Кадастровый номер квартала: 59:37:1960104

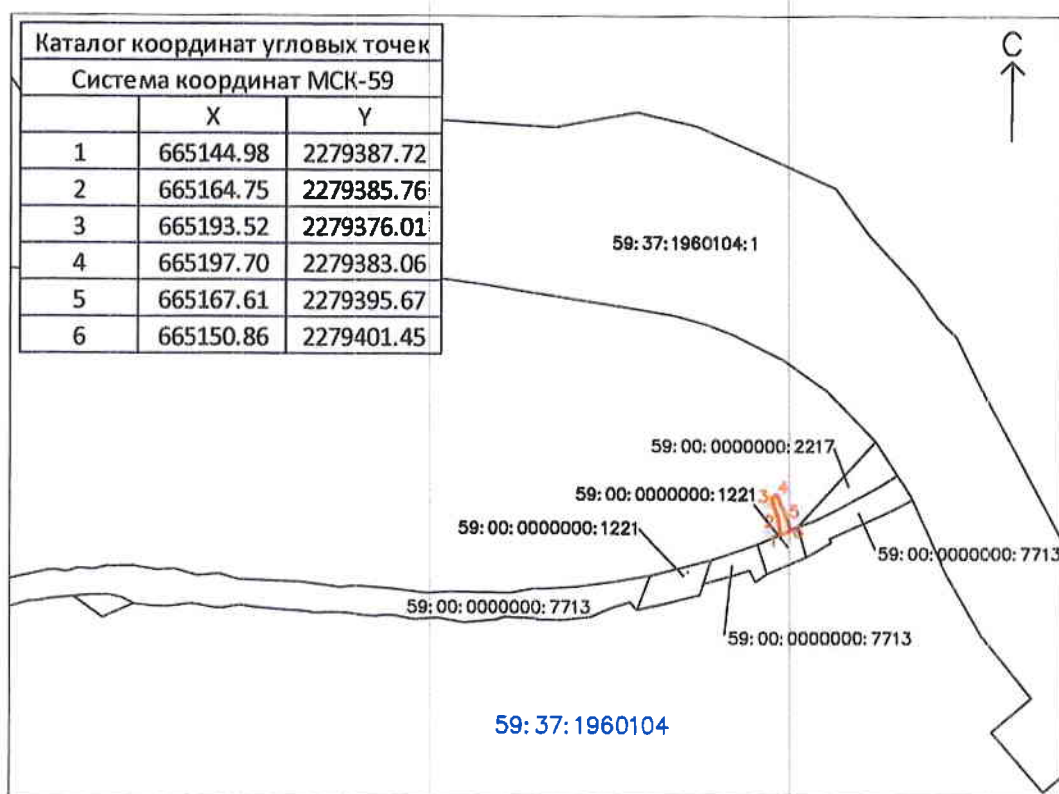
Местоположение: Пермский край, Г.о. "Город Березники"

Площадь земельного участка: 522 кв.м.

Категория земель: земли населенных пунктов

Территориальная зона: не определена

Цель использования земельного участка: для организации съездов с подъездной дороги четвертой категории к Талицкому горно-обогатительному комплексу



Масштаб 1:10000

Условные обозначения:

- границы земельных участков, установленные в соответствии с федеральным законодательством, заключенные в ЕГРН, отражающиеся в масштабе
- границы образуемого земельного участка

59:00:0000000:7713 - надписи кадастрового номера земельного участка

- характерная точка границы, сведения о которой позволяют однозначно определить ее положение на местности

59:37:1960104 - обозначение кадастрового квартала

Схема расположения земельного участка на кадастровом плане территории

Кадастровый номер квартала: 59:37:1960104

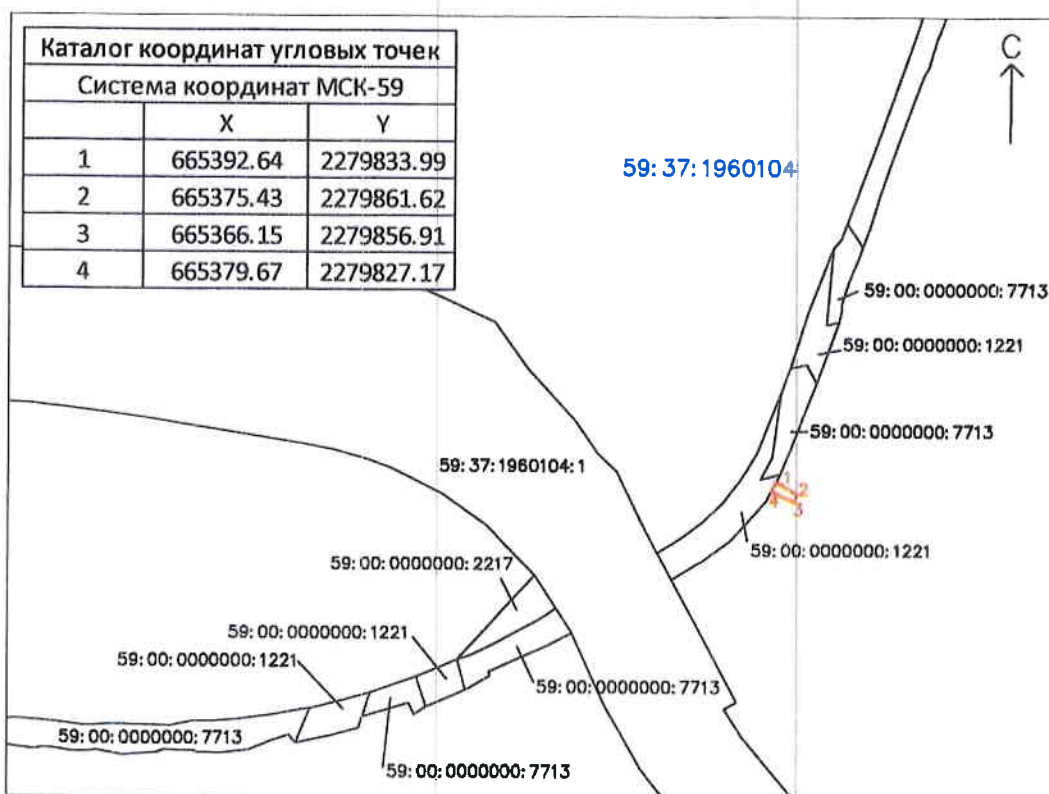
Местоположение: Пермский край, Г.о. "Город Березники", д.Трутни

Площадь земельного участка: 408 кв.м.

Категория земель: земли населенных пунктов



Территориальная зона: не определена

Цель использования земельного участка: для организации съездов с подъездной дороги четвертой категории к Талицкому горно-обогатительному комплексу




Масштаб 1:10000

Условные обозначения:

-  - границы земельных участков, установленные в соответствии с федеральным законодательством, заключенные в ЕГРН, отражающиеся в масштабе
-  - границы образуемого земельного участка

59:00:0000000:7713 - надписи кадастрового номера земельного участка

-  - характерная точка границы, сведения о которой позволяют однозначно определить ее положение на местности

59:37:1960104 - обозначение кадастрового квартала

Схема расположения земельного участка на кадастровом плане территории

Кадастровый номер квартала: 59:37:1960104

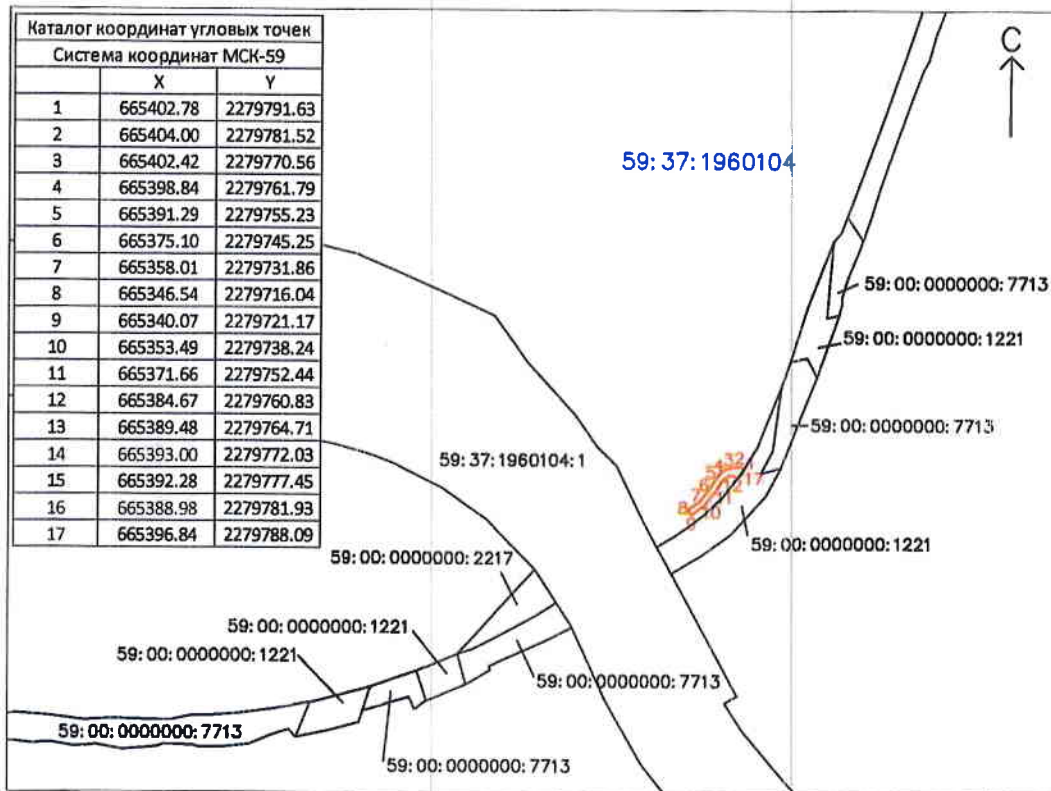
Местоположение: Пермский край, Г.о. "Город Березники", д. Трутни

Площадь земельного участка: 826 кв.м.

Категория земель: земли населенных пунктов



Территориальная зона: не определена

Цель использования земельного участка: для организации съездов с подъездной дороги четвертой категории к Талицкому горно-обогатительному комплексу



Масштаб 1:10000

Условные обозначения:

-  - границы земельных участков, установленные в соответствии с федеральным законодательством, заключенные в ЕГРН, отражающиеся в масштабе
-  - границы образуемого земельного участка

59:00:0000000:7713 - надписи кадастрового номера земельного участка

- - характерная точка границы, сведения о которой позволяют однозначно определить ее положение на местности

59:37:1960104 - обозначение кадастрового квартала