

## Схема предполагаемых к использованию земель или части земельного участка

Объект: "Строительство участка ВЛ 0,4 кВ от опоры № 6 ВЛ 0,4 кВ № 3 КТП-458, оборудования учета э/э на вновь установленной опоре, входящих в ЭСК ПС 110/35/10 Правобережная, для электроснабжения жилого дома, расположенного по адресу: Пермский край, Усольский р-н, п. Орел, пер. Фрунзе, кадастровый номер участка: 59:37:0640201:333"

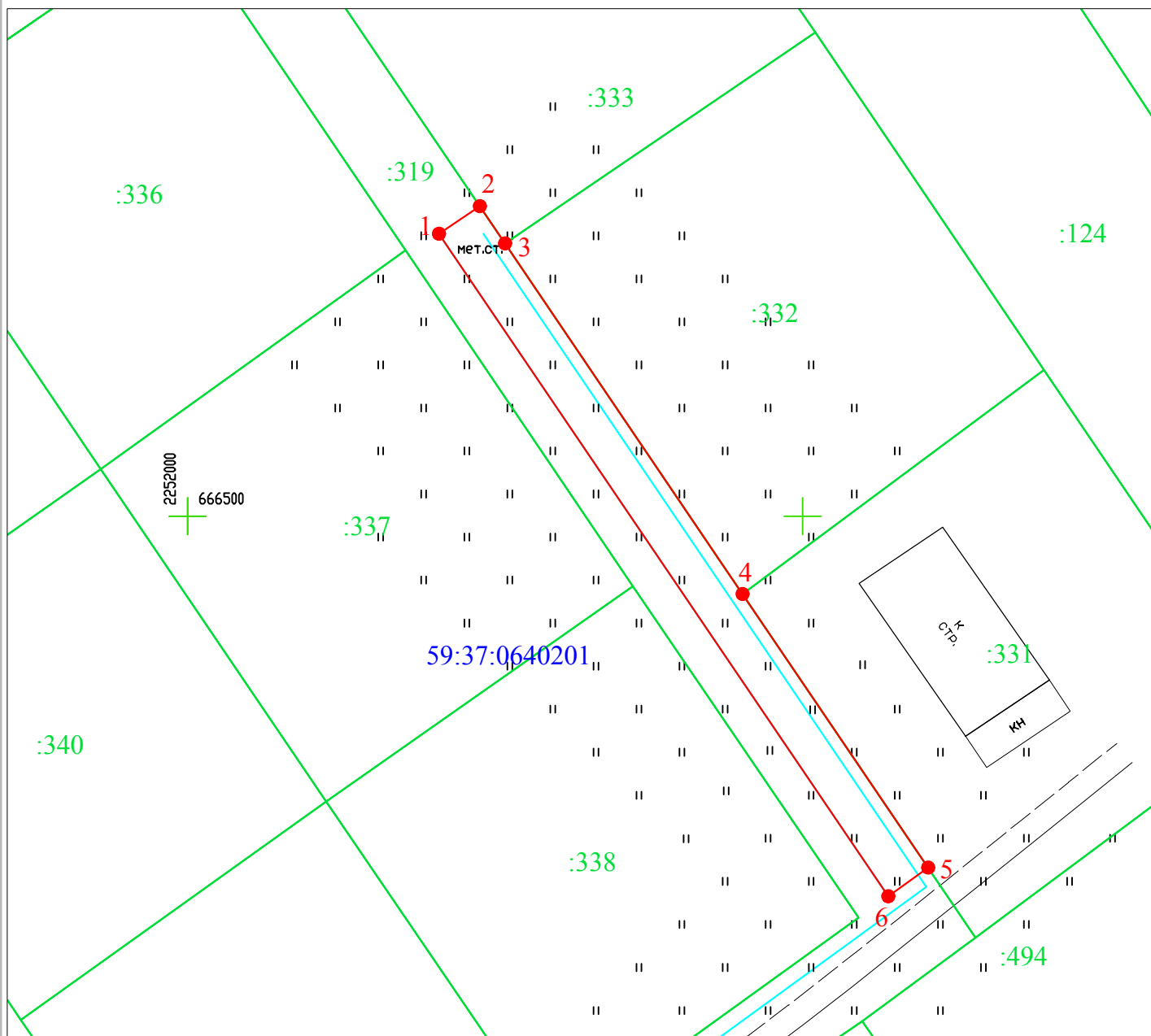
Местоположение: Пермский край, г.о. город Березники, п. Орел, пер. Фрунзе

Площадь земель или части земельного участка, кв.м.: **260**

Категория земель: земли населённых пунктов






Вид разрешенного использования земельного участка: отсутствует

№ точки границы	Каталог координат (МСК-59), м		№ точки границы	Каталог координат (МСК-59), м	
	X	Y		X	Y
1	666522.96	2252020.44	4	666493.67	2252045.12
2	666525.21	2252023.75	5	666471.42	2252060.20
3	666522.18	2252025.80	6	666469.08	2252056.95



Масштаб 1:500

Условные обозначения:


-  - граница предполагаемых к использованию земель или части земельного участка
-  - граница земельного участка ранее учтенного в ЕГРН
-  - граница кадастрового квартала
- 59:37:0640201 - кадастровый номер квартала
- :333 - кадастровый номер земельного участка в кадастровом квартале
-  - проектируемая ЛЭП (ВЛ 0.4 кВ)
-  - проектируемая ТП (СТП)

**Описание границ смежных землепользователей:**

- от т.2 до т.3 - земельный участок с кадастровым номером 59:37:0640201:333
- от т.3 до т.4 - земельный участок с кадастровым номером 59:37:0640201:332
- от т.4 до т.5 - земельный участок с кадастровым номером 59:37:0640201:331

Заявитель

МП

  
(подпись, расшифровка подписи)  
Верно  
(для юридических лиц и ИП)

Косачев О.В., по доверенности  
№ ПЭ-139-2021 от 09.02.2021