

Схема предполагаемых к использованию земель или части земельного участка

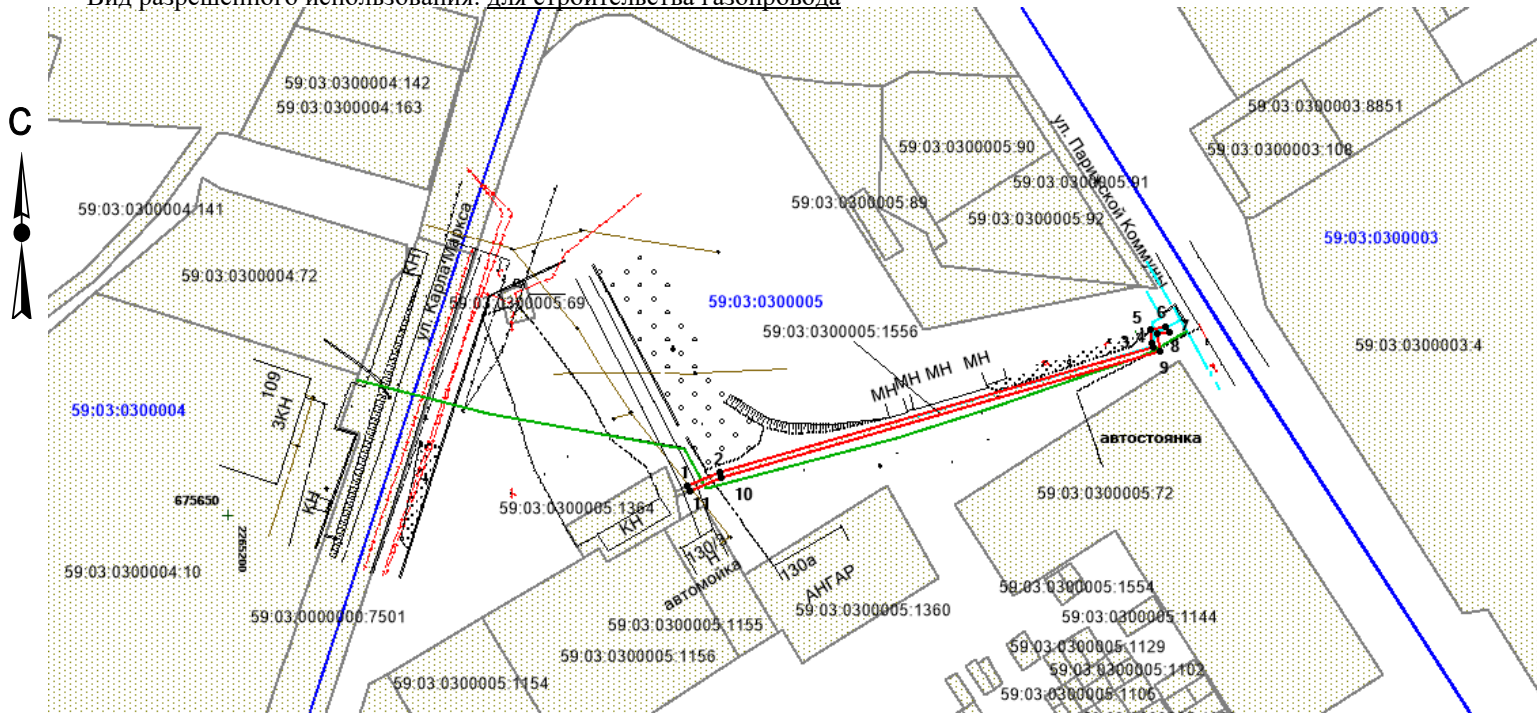
Объект: газопровод для транспортировки природного газа под давлением до 0,6 Мпа включительно

Местоположение: Пермский край, г. Березники, в районе пересечения улиц Карла Маркса и Парижской Коммуны (подключение в районе дома 109, по ул. Карла Маркса)

Площадь земель или части земельного участка, кв.м: 342








Категория земель: земли населенных пунктов

Вид разрешенного использования: для строительства газопровода



Обозначение характерных точек границ	Координаты, м (МСК-59)	
	X	Y
1	675659,72	2265352,39
2	675664,18	2265362,83
3	675705,73	2265506,48
4	675707,18	2265506,26
5	675711,65	2265505,57
6	675712,36	2265510,76
7	675710,50	2265511,94
8	675709,94	2265507,85
9	675704,32	2265508,72
10	675662,29	2265363,49
11	675657,94	2265353,32

Условные обозначения:

-  - граница предполагаемых к использованию земель ;
-  - граница учтенных земельных участков;
-  - граница кадастрового квартала;
-  - проектируемый газопровод;
-  - существующий газопровод;
-  - обозначение кадастрового квартала;
-  - кадастровый номер земельного участка;

Масштаб 1:1700

Описание границ смежных землепользователей:

- от т.1 до т.11 - земли общего пользования
- от т.11 до т.1 - граница участка с кадастровым № 59:03:0300005:1556

Заявитель  /А.В. Крапивин/

Верно