

Схема предполагаемых к использованию земель или части земельного участка

Объект: газопровод для транспортировки природного газа под давлением до 0.6 Мпа включительно

Местоположение: Пермский край, г. Березники, ул. Менжинского, 3,4,5,6,8,9,10,11,12; ул. Льва Толстого, 12,14; ул. Ломоносова, 12,14,16,18; ул. Степанова, 31,31а,33,35,37,39; ул. Октябрьская, 4,8,16,18,20 (подключение в районе дома 4 по ул. Октябрьская)

Площадь земель или части земельного участка, кв.м **20**

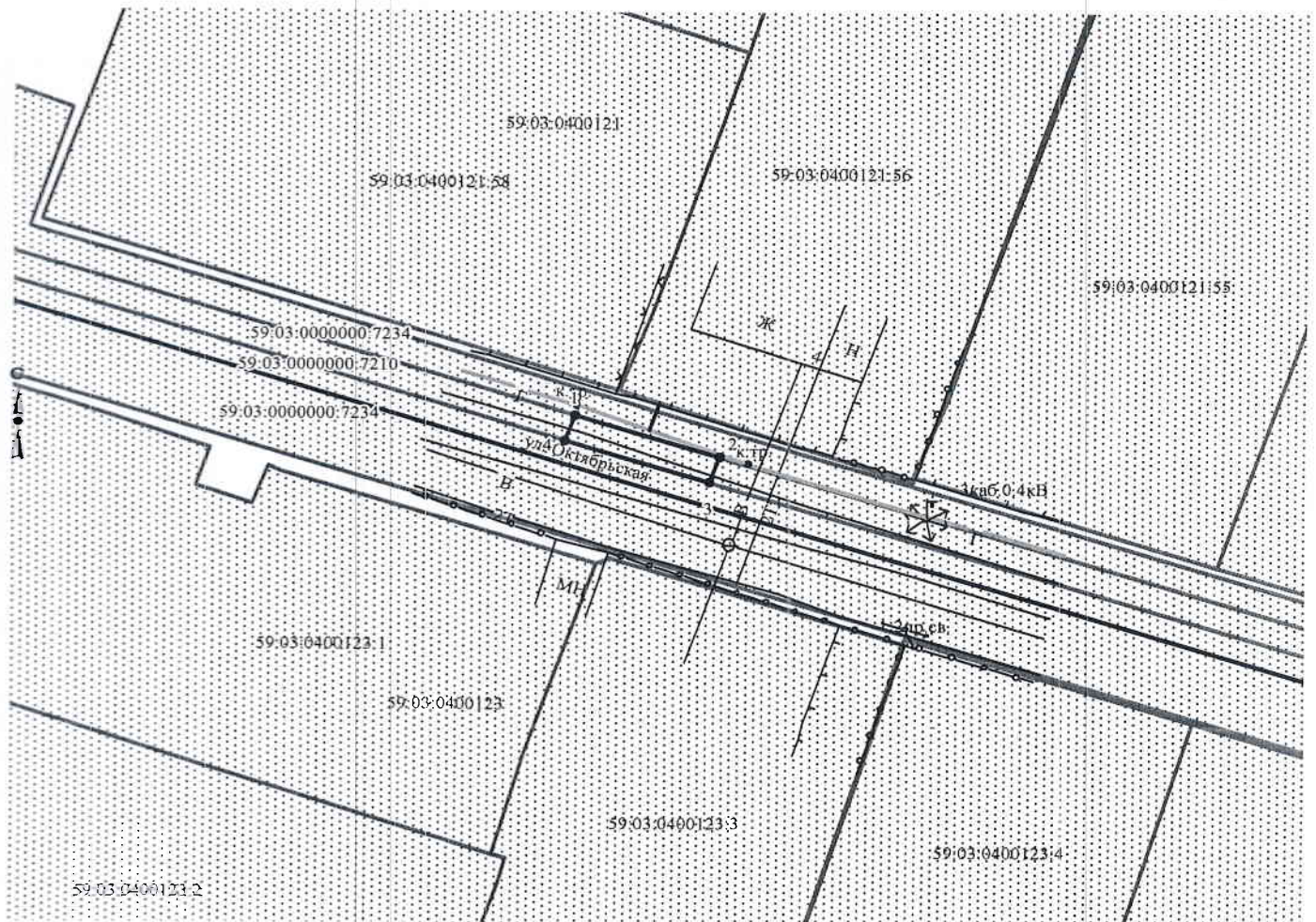
Категория земель: земли населённых пунктов

Вид разрешенного использования: для строительства газопровода

Обозначение характерных точек границ	Координаты (МСК-59), м	
	X	Y
1	672187.71	2264659.23
2	672184.63	2264668.75
3	672182.74	2264668.09
4	672185.82	2264658.58

Описание границ смежных землепользователей:

от т.1 до т.2 земельный участок с кадастровым номером
от т.3 до т.4 59:03:0000000:7234
от т.2 до т.3 земельный участок с кадастровым номером
от т.4 до т.1 59:03:0000000:7210








Масштаб 1:500

Заявитель  /А.В. Крапивин/

Верно

Условные обозначения:

-  граница предполагаемых к использованию земель
-  граница учтенных земельных участков
-  граница кадастрового квартала
-  проектируемый газопровод
-  существующий газопровод

59:03:0400121:56 кадастровый номер земельного участка
59:03:0400121 номер кадастрового квартала