

Схема предполагаемых к использованию земель или части земельного участка

Объект: газопровод для транспортировки природного газа под давлением до 0.6 Мпа включительно

Местоположение: Пермский край, г. Березники, ул. Октябрьская, в районе дома 4

Площадь земель или части земельного участка, кв.м 6

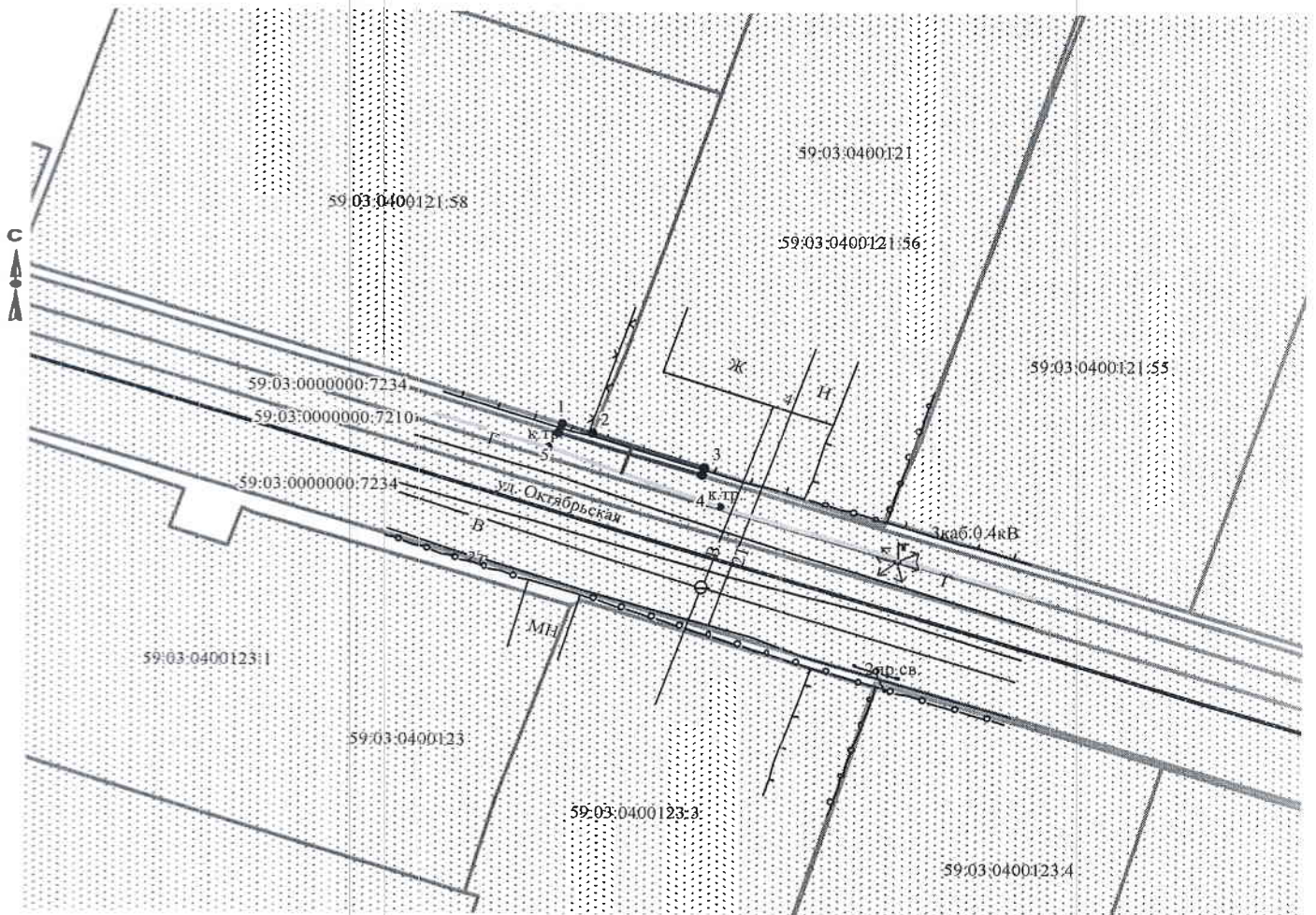
Категория земель: земли населённых пунктов

Вид разрешенного использования: для строительства газопровода

Обозначение характерных точек границ	Координаты (МСК-59), м	
	X	Y
1	672190.17	2264660.09
2	672189.49	2264662.17
3	672186.94	2264669.54
4	672186.45	2264669.37
5	672189.55	2264659.87

Описание границ смежных землепользователей:

- от т.1 до т.2 земельный участок с кадастровым номером 59:03:0400121:58
- от т.2 до т.3 земельный участок с кадастровым номером 59:03:0400121:56
- от т.3 до т.4 земли общего пользования
- от т.5 до т.1 земельный участок с кадастровым номером 59:03:0000000:7234
- от т.4 до т.5 земельный участок с кадастровым номером 59:03:0000000:7234








Масштаб 1:500

Заявитель  / А.В. Крапивин/

Верно

Условные обозначения:

-  граница предполагаемых к использованию земель
-  граница учтенных земельных участков
-  граница кадастрового квартала
-  проектируемый газопровод
-  существующий газопровод
- 59:03:0400121:56 кадастровый номер земельного участка
- 59:03:0400121 номер кадастрового квартала