

## Схема предполагаемых к использованию земель или части земельного участка

Объект: газопровод для транспортировки природного газа под давлением до 0.6 Мпа включительно

Местоположение: Пермский край, г. Березники (подключение в районе дома 4 по ул. Октябрьская)

Площадь земель или части земельного участка, кв.м **45**

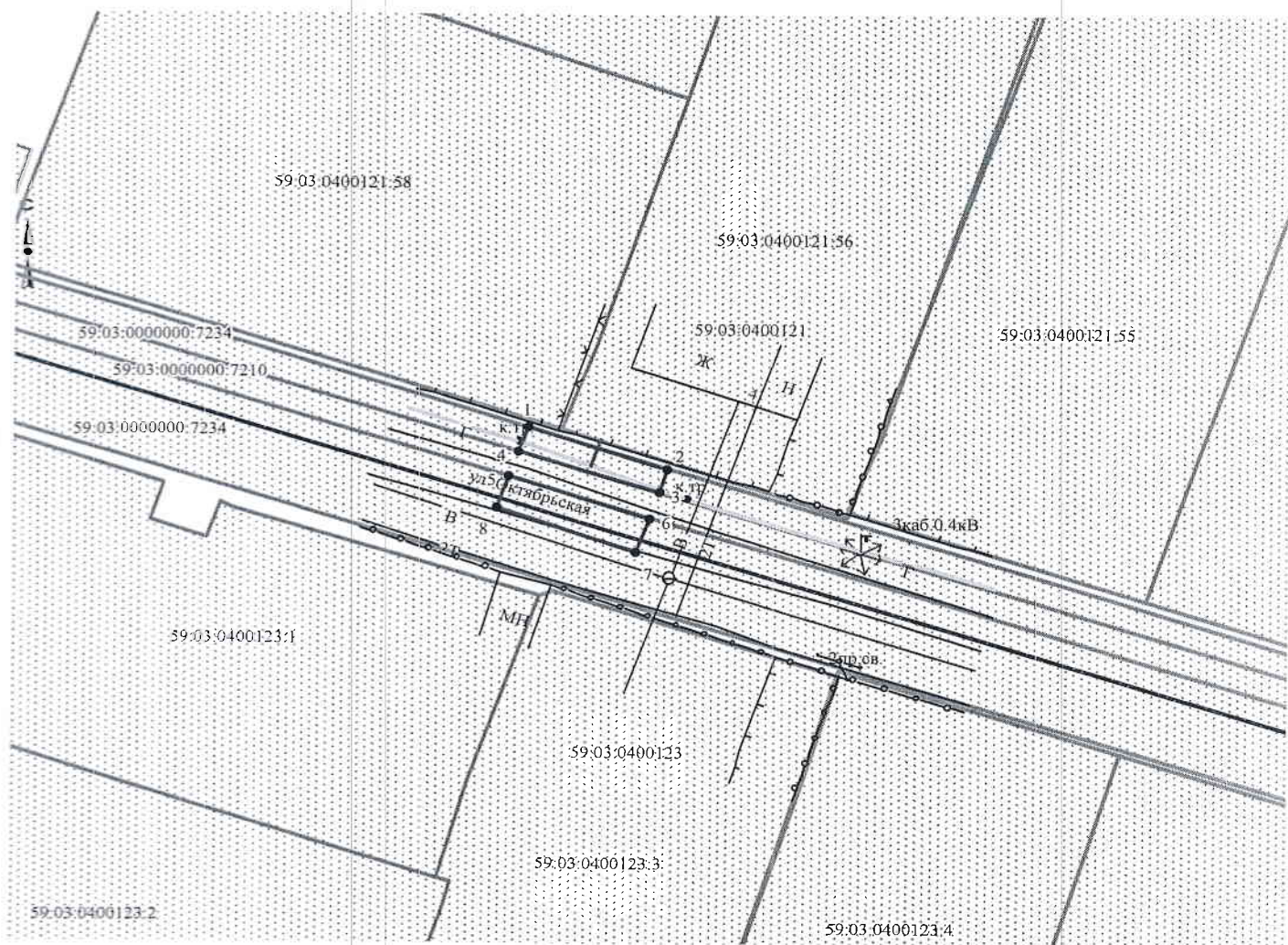
Категория земель: земли населённых пунктов

Вид разрешенного использования: для строительства газопровода


Обозначение характерных точек границ	Координаты (МСК-59), м	
	X	Y
1	672189.55	2264659.87
2	672186.45	2264669.37
3	672184.63	2264668.75
4	672187.71	2264659.23
5	672185.82	2264658.58
6	672182.74	2264668.09
7	672180.21	2264667.22
8	672183.50	2264657.77

Описание границ смежных землепользователей:

- от т.1 до т.2 земли общего пользования
- от т.2 до т.3 земельный участок с кадастровым номером
- от т.4 до т.1 59:03:0000000:7234
- от т.6 до т.5
- от т.3 до т.4 земельный участок с кадастровым номером
- от т.5 до т.6 59:03:0000000:7210








Масштаб 1:500

Заявитель  / А.В. Крапивин/

Верно

### Условные обозначения:

-  граница предполагаемых к использованию земель
-  граница учтенных земельных участков
-  граница кадастрового квартала
-  проектируемый газопровод
-  существующий газопровод

59:03:0400121:56 кадастровый номер земельного участка  
59:03:0400121 номер кадастрового квартала