

Схема предполагаемых к использованию земель или части земельного участка

Объект: ВЛ 10кВ.

Местоположение: Пермский край, г.о. город Березники, п. Николаев Посад

Площадь земель или части земельного участка, кв. м: 6004

Категория земель: земли населенных пунктов

Вид разрешенного использования: для общего пользования (уличная сеть), территория общего пользования

Обозначение характерных точек границ	Координаты (МСК-59), м		Обозначение характерных точек границ	Координаты (МСК-59), м	
	X	Y		X	Y
1	671622.27	2269310.24	39	672019.94	2269426.96
2	671629.81	2269285.60	40	672084.23	2269446.68
3	671637.39	2269260.86	41	672098.49	2269451.03
4	671644.97	2269236.10	42	672154.62	2269468.21
5	671652.65	2269211.02	43	672169.00	2269472.61
6	671660.33	2269185.94	44	672243.94	2269495.53
7	671667.94	2269161.08	45	672265.32	2269425.28
8	671675.55	2269136.21	46	672326.12	2269392.98
9	671683.16	2269111.35	47	672463.90	2269319.85
10	671690.78	2269086.49	48	672646.76	2269222.74
11	671706.19	2269036.15	49	672663.44	2269219.48
12	671710.31	2269022.60	50	672673.46	2269221.60
13	671726.01	2268971.42	51	672648.11	2269226.56
14	671727.04	2268968.06	52	672539.34	2269284.23
15	671561.10	2268905.53	53	672526.13	2269291.41
16	671559.92	2268909.36	54	672478.94	2269316.28
17	671722.11	2268970.48	55	672465.79	2269323.38
18	671618.45	2269309.07	56	672434.41	2269340.03
19	671675.01	2269325.52	57	672430.87	2269341.90
20	671678.89	2269322.35	58	672405.09	2269355.58
21	671699.33	2269328.62	59	672392.76	2269362.56
22	671700.28	2269330.41	60	672340.07	2269390.10
23	671700.81	2269333.42	61	672327.44	2269396.81
24	671754.69	2269345.60	62	672268.66	2269428.04
25	671753.48	2269349.54	63	672247.77	2269496.70
26	671763.17	2269352.51	64	672246.60	2269500.55
27	671764.38	2269348.57	65	671983.44	2269419.95
28	671834.52	2269370.08	66	672811.39	2269204.34
29	671833.33	2269374.02	67	672767.95	2269199.88
30	671843.01	2269376.95	68	672748.85	2269202.78
31	671844.19	2269373.05	69	672712.13	2269209.96
32	671905.08	2269395.96	70	672711.43	2269210.62
33	671908.73	2269392.85	71	672709.55	2269214.54
34	671929.43	2269399.20	72	672738.96	2269208.79
35	671930.75	2269403.82	73	672768.05	2269203.91
36	671984.61	2269416.12	74	672802.79	2269207.48
37	671998.64	2269420.40	75	672807.22	2269205.89
38	672006.64	2269422.90			



Линия соединения с листом 2

Масштаб 1:2000

Описание границ смежных землепользователей:

от т.1 до т.11 - земельные участки с кадастровыми номерами 59:37:1860101:845, 59:37:1860101:844, 59:37:1860101:843, 59:37:1860101:842, 59:37:1860101:841, 59:37:1860101:840, 59:37:1860101:839, 59:37:1860101:838, 59:37:1860101:854 и 59:37:1860101:836

от т.11 до т.12 - земли общего пользования

от т.12 до т.13 - земельный участок с кадастровым номером 59:37:1860101:249

от т.13 до т.14 - земли общего пользования

от т.14 до т.15 - государственные земли

от т.16 до т.1 - земли общего пользования

от т.19 до т.20 - земельный участок с кадастровым номером 59:37:1860101:837

от т.20 до т.21 - земли общего пользования

от т.21 до т.23 - земельный участок с кадастровым номером 59:37:1860101:762

от т.23 до т.19 - земли общего пользования

от т.24 до т.25 - земельный участок с кадастровым номером 59:37:1860101:769

от т.25 до т.26 - земли общего пользования

от т.26 до т.27 - земельный участок с кадастровым номером 59:37:1860101:755

от т.27 до т.24 - земли общего пользования

от т.28 до т.29 - земельный участок с кадастровым номером 59:37:1860101:735

от т.29 до т.30 - земли общего пользования

от т.30 до т.31 - земельный участок с кадастровым номером 59:37:1860101:746

от т.31 до т.28 - земли общего пользования

от т.32 до т.33 - земельный участок с кадастровым номером 59:37:1860101:745

от т.33 до т.34 - земли общего пользования

от т.34 до т.35 - земельный участок с кадастровым номером 59:37:1860101:710

от т.35 до т.32 - земли общего пользования

от т.36 до т.37 - земли общего пользования

от т.37 до т.38 - земельный участок с кадастровым номером 59:37:1860101:999

от т.38 до т.39 - земли общего пользования

от т.39 до т.40 - земельный участок с кадастровым номером 59:37:1860101:216

от т.40 до т.41 - земли общего пользования

от т.41 до т.42 - земельный участок с кадастровым номером 59:37:1860101:219

от т.42 до т.43 - земли общего пользования

от т.43 до т.46 - земельный участок с кадастровым номером 59:37:1860101:220

от т.46 до т.49 - земли общего пользования

от т.49 до т.50 - земельный участок с кадастровым номером 59:37:1860101:1294

от т.50 до т.51 - земли общего пользования

от т.51 до т.52 - земельный участок с кадастровым номером 59:37:1860101:204

от т.52 до т.53 - земли общего пользования

от т.53 до т.54 - земельный участок с кадастровым номером 59:37:1860101:209

от т.54 до т.55 - земли общего пользования

от т.55 до т.56 - земельный участок с кадастровым номером 59:37:1860101:658

от т.56 до т.57 - земли общего пользования

от т.57 до т.58 - земельный участок с кадастровым номером 59:37:1860101:662

от т.58 до т.59 - земли общего пользования

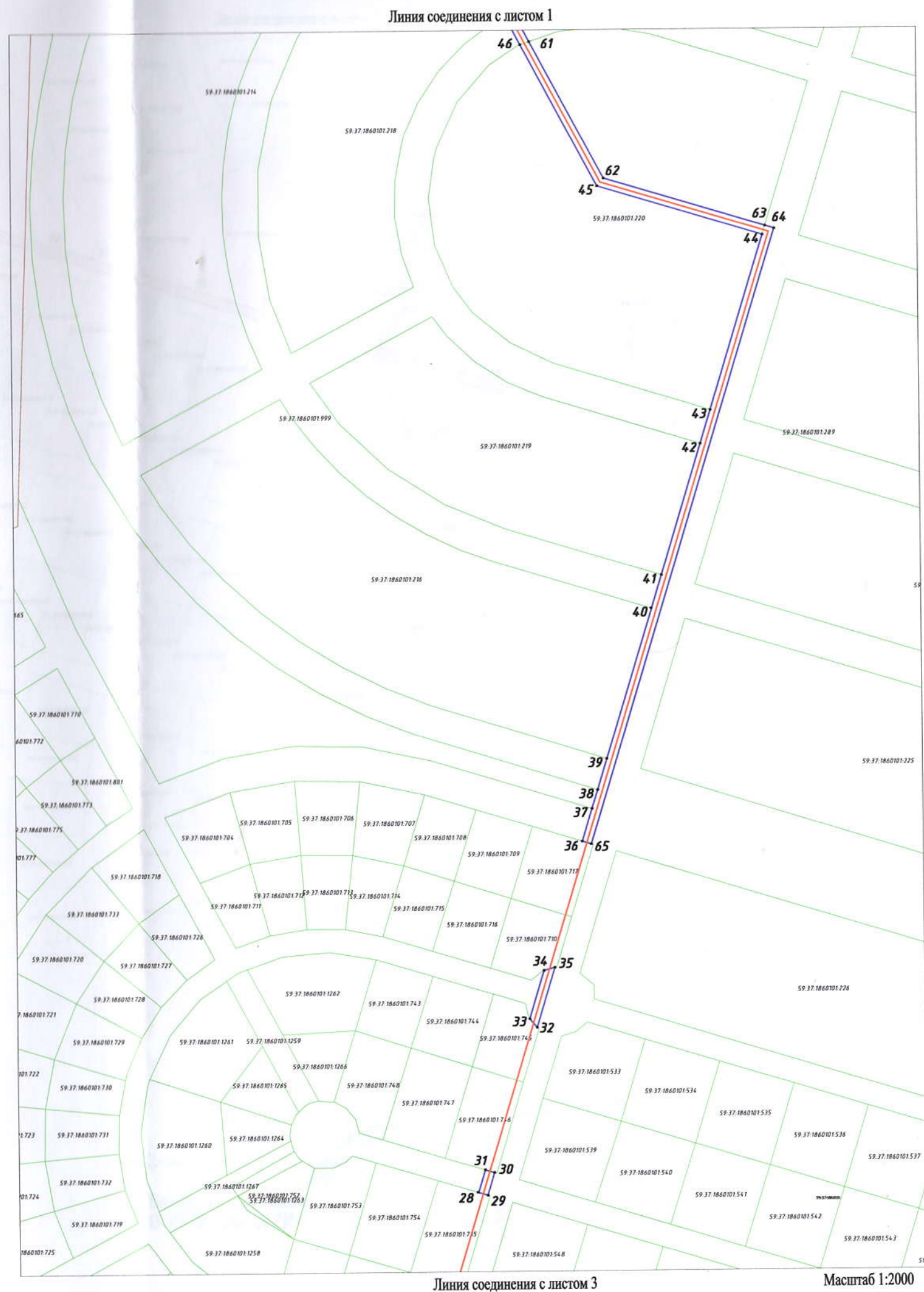
от т.59 до т.60 - земельный участок с кадастровым номером 59:37:1860101:217

от т.60 до т.61 - земли общего пользования

от т.61 до т.63 - земельный участок с кадастровым номером 59:37:1860101:220

от т.63 до т.65 - земли общего пользования

от т.65 до т.36 - земельный участок с кадастровым номером 59:37:1860101:717






Линия соединения с листом 2



Масштаб 1:2000

Условные обозначения:

-  - граница предполагаемых к использованию земель
-  - граница учтенных земельных участков
-  - проектируемая ВЛ 10кВ
- 59:37:1860101:442 - кадастровый номер земельного участка

Заявитель:

Генеральный директор
ООО "Компания "Николаев Посад" М.И. С.Н.Щеткин

