

Регистрационный номер № СРО-П-027-18092009 от 01.10.2018

Заказчик – филиал ОАО «МРСК Урала» - «Пермэнерго»

**Документация по планировке территории для размещения объекта инженерной инфраструктуры: «Реконструкция ВЛ 110 кВ Яйвинская ГРЭС – Соликамск с отпайками, ВЛ 110 кВ Яйвинская ГРЭС – Союз с отпайками, ВЛ 110 кВ Соликамск – Союз с отпайками» в целях реконструкции в границах Соликамского и Березниковского городских округов Пермского края по титулу: «V этап. Реконструкция участка ВЛ 110 кВ Яйвинская ГРЭС – Соликамск с отпайками, ВЛ 110 кВ Соликамск – Союз с отпайками (совместная подвеска) от оп. №108/106 (сущ.) до оп. №119/117 (сущ.) протяженностью ориентировочно 2,5 км»**

Том 3. Основная часть проекта межевания территории

КПЭИ-07-273/2019-5-ПМТ

Регистрационный номер № СРО-П-027-18092009 от 01.10.2018

Заказчик – филиал ОАО «МРСК Урала» - «Пермэнерго»

**Документация по планировке территории для размещения объекта инженерной инфраструктуры: «Реконструкция ВЛ 110 кВ Яйвинская ГРЭС – Соликамск с отпайками, ВЛ 110 кВ Яйвинская ГРЭС – Союз с отпайками, ВЛ 110 кВ Соликамск – Союз с отпайками» в целях реконструкции в границах Соликамского и Березниковского городских округов Пермского края по титулу: «V этап. Реконструкция участка ВЛ 110 кВ Яйвинская ГРЭС – Соликамск с отпайками, ВЛ 110 кВ Соликамск – Союз с отпайками (совместная подвеска) от оп. №108/106 (сущ.) до оп. №119/117 (сущ.) протяженностью ориентировочно 2,5 км»**

Том 3. Основная часть проекта межевания территории

КПЭИ-07-273/2019-5-ПМТ

Генеральный директор

Главный инженер проекта



С.В. Сазонов

Н.Ю. Хиленко

2020

Согласовано

Взам. инв. №

Подп. и дата

Инв. № подл.

# ИП СИМОНОВ А.Н.

ИНН 540538069320 ОГРНИП 312547611800171

Бухгалтерия: т. (383) 255-43-43, e-mail: [2554343@gmail.com](mailto:2554343@gmail.com)

Общие вопросы: т. (383) 255-29-29, e-mail: [simonov500@gmail.com](mailto:simonov500@gmail.com)

**Заказчик:** филиал ОАО «МРСК Урала» - «Пермэнерго»

**Документация по планировке территории для размещения объекта инженерной инфраструктуры: «Реконструкция ВЛ 110 кВ Яйвинская ГРЭС – Соликамск с отпайками, ВЛ 110 кВ Яйвинская ГРЭС – Союз с отпайками, ВЛ 110 кВ Соликамск – Союз с отпайками» в целях реконструкции в границах Соликамского и Березниковского городских округов Пермского края по титулу: «V этап. Реконструкция участка ВЛ 110 кВ Яйвинская ГРЭС – Соликамск с отпайками, ВЛ 110 кВ Соликамск – Союз с отпайками (совместная подвеска) от оп. № 108/106 (сущ.) до оп. № 119/117 (сущ.) протяженностью ориентировочно 2,5 км»**

Том 3. Основная часть проекта межевания территории

КПЭИ-07-273/2019-5-ПМТ

Индивидуальный  
предприниматель **Симонов  
Алексей Николаевич**



**А.Н. Симонов**

Новосибирск, 2020



## Содержание

Раздел 1 «Проект межевания территории. Графическая часть».....	5
- Чертеж межевания территории для размещения объекта инженерной инфраструктуры: «Реконструкция ВЛ 110 кВ Яйвинская ГРЭС – Соликамск с отпайками, ВЛ 110 кВ Яйвинская ГРЭС – Союз с отпайками, ВЛ 110 кВ Соликамск – Союз с отпайками» в целях реконструкции в границах Соликамского и Березниковского городских округов Пермского края по титулу: «V этап. Реконструкция участка ВЛ 110 кВ Яйвинская ГРЭС – Соликамск с отпайками, ВЛ 110 кВ Соликамск – Союз с отпайками (совместная подвеска) от оп. № 108/106 (сущ.) до оп. № 119/117 (сущ.) протяженностью ориентировочно 2,5 км».....	6
Раздел 2 «Проект межевания территории. Текстовая часть».....	8


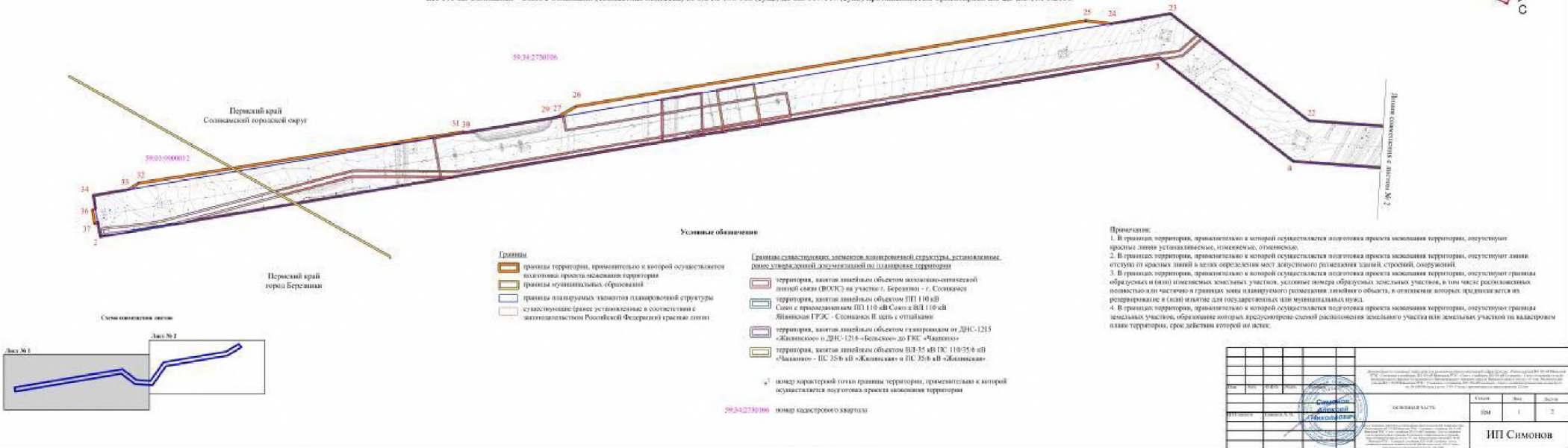


## **Раздел 1 «Проект межевания территории. Графическая часть»**



Документация по планировке территории для размещения объекта инженерной инфраструктуры: «Реконструкция ВЛ 110 кВ Яйвинская ГРЭС - Солдкамск с отпайками, ВЛ 110 кВ Яйвинская ГРЭС - Союз с отпайками, ВЛ 110 кВ Солдкамск - Союз с отпайками» в целях реконструкции и границах Солдкамского и Березниковского городских округов Пермского края по титулу: «V этап. Реконструкция участка ВЛ 110 кВ Яйвинская ГРЭС - Солдкамск с отпайками, ВЛ 110 кВ Солдкамск - Союз с отпайками (совместная подвеска) от оп. № 108/106 (сущ.) до оп. 119/117 (сущ.) протяженностью ориентировочно 2,5 км».

Чертеж межевания территории для размещения объекта инженерной инфраструктуры: «Реконструкция ВЛ 110 кВ Яйвинская ГРЭС - Солдкамск с отпайками, ВЛ 110 кВ Яйвинская ГРЭС - Союз с отпайками, ВЛ 110 кВ Солдкамск - Союз с отпайками» в целях реконструкции и границах Солдкамского и Березниковского городских округов Пермского края по титулу: «V этап. Реконструкция участка ВЛ 110 кВ Яйвинская ГРЭС - Солдкамск с отпайками, ВЛ 110 кВ Солдкамск - Союз с отпайками (совместная подвеска) от оп. № 108/106 (сущ.) до оп. 119/117 (сущ.) протяженностью ориентировочно 2,5 км», М 1:2000



Исполнитель: <b>Симонов Дарья Александровна</b>		Секция: <b>Инженерная</b>		Страна: <b>Россия</b>	Лист: <b>1</b>	Всего: <b>2</b>
<p>ИП Симонов</p>						



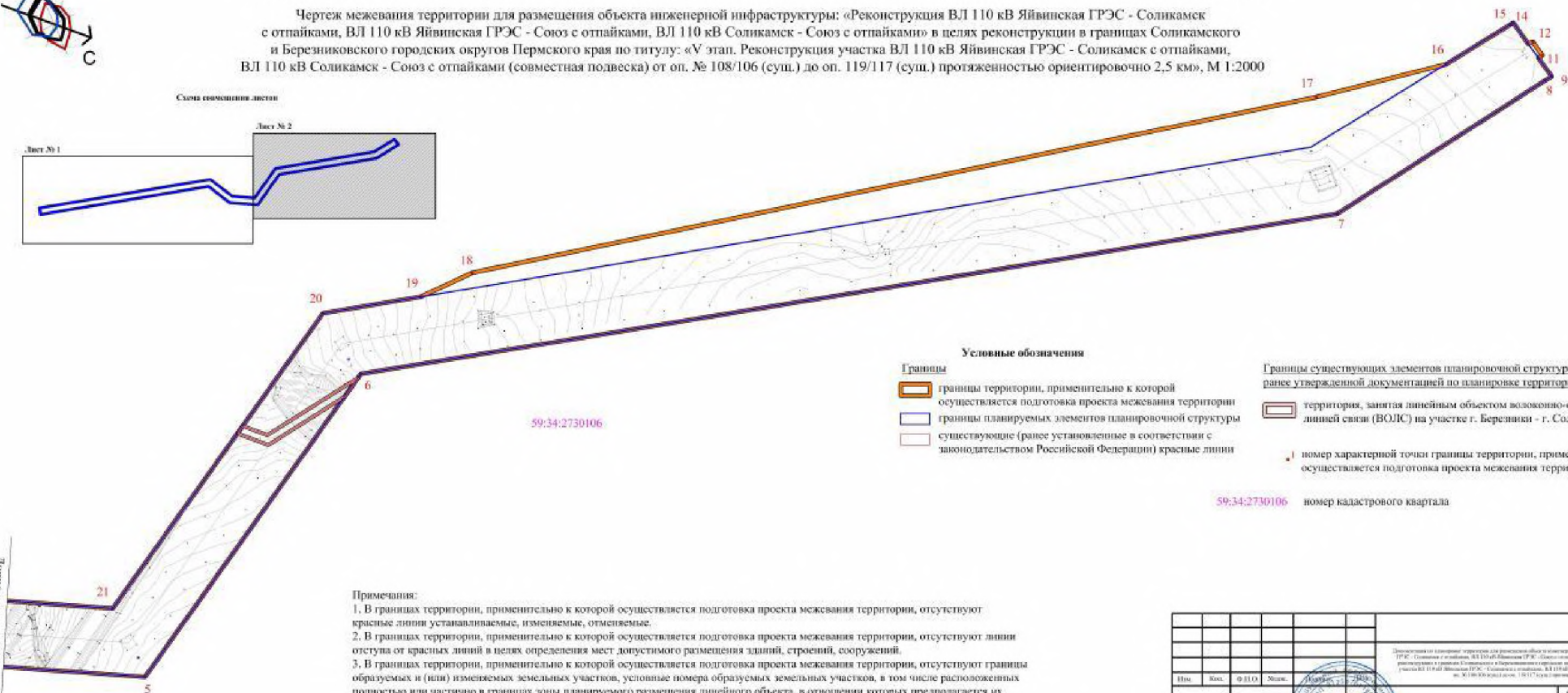
Документация по планировке территории для размещения объекта инженерной инфраструктуры: «Реконструкция ВЛ 110 кВ Яйвинская ГРЭС - Соликамск с отпайками, ВЛ 110 кВ Яйвинская ГРЭС - Союз с отпайками, ВЛ 110 кВ Соликамск - Союз с отпайками» в целях реконструкции в границах Соликамского и Березниковского городских округов Пермского края по титулу: «V этап. Реконструкция участка ВЛ 110 кВ Яйвинская ГРЭС - Соликамск с отпайками, ВЛ 110 кВ Соликамск - Союз с отпайками (совместная подвеска) от оп. № 108/106 (суш.) до оп. 119/117 (суш.) протяженностью ориентировочно 2,5 км»

Чертеж межевания территории для размещения объекта инженерной инфраструктуры: «Реконструкция ВЛ 110 кВ Яйвинская ГРЭС - Соликамск с отпайками, ВЛ 110 кВ Яйвинская ГРЭС - Союз с отпайками, ВЛ 110 кВ Соликамск - Союз с отпайками» в целях реконструкции в границах Соликамского и Березниковского городских округов Пермского края по титулу: «V этап. Реконструкция участка ВЛ 110 кВ Яйвинская ГРЭС - Соликамск с отпайками, ВЛ 110 кВ Соликамск - Союз с отпайками (совместная подвеска) от оп. № 108/106 (суш.) до оп. 119/117 (суш.) протяженностью ориентировочно 2,5 км», М 1:2000



Схема совмещения листов

Генеральный план с выделением вышней



Условные обозначения

Границы

- границы территории, применительно к которой осуществляется подготовка проекта межевания территории
- границы планируемых элементов планировочной структуры
- существующие (ранее установленные в соответствии с законодательством Российской Федерации) красные линии

Границы существующих элементов планировочной структуры, установленные ранее утвержденной документацией по планировке территории

- территория, занятая линейным объектом волоконно-оптической линии связи (ВОЛС) на участке г. Березники - г. Соликамск

- номер характерной точки границы территории, применительно к которой осуществляется подготовка проекта межевания территории

59:34:2730106 номер кадастрового квартала

Примечания:

1. В границах территории, применительно к которой осуществляется подготовка проекта межевания территории, отсутствуют красные линии устанавливаемые, изменяемые, отменяемые.
2. В границах территории, применительно к которой осуществляется подготовка проекта межевания территории, отсутствуют линии отступа от красных линий в целях определения мест допустимого размещения зданий, строений, сооружений.
3. В границах территории, применительно к которой осуществляется подготовка проекта межевания территории, отсутствуют границы образуемых и (или) изменяемых земельных участков, условные номера образуемых земельных участков, в том числе расположенных полностью или частично в границах зоны планируемого размещения линейного объекта, в отношении которых предполагается их резервирование и (или) изъятие для государственных или муниципальных нужд.
4. В границах территории, применительно к которой осуществляется подготовка проекта межевания территории, отсутствуют границы земельных участков, образование которых предусмотрено схемой расположения земельного участка или земельных участков на кадастровом плане территории, срок действия которой не истек.

				Основная часть			
ИП	Симон	А. И.	Симон	Лист	2	Листов	2
<b>ИП СИМОНОВ</b>							



Документация по планировке территории для размещения объекта инженерной инфраструктуры: «Реконструкция ВЛ 110 кВ Яйвинская ГРЭС - Соликамск с отпайками, ВЛ 110 кВ Яйвинская ГРЭС - Союз с отпайками, ВЛ 110 кВ Соликамск - Союз с отпайками» в целях реконструкции в границах Соликамского и Березниковского городских округов Пермского края по титулу: «V этап. Реконструкция участка ВЛ 110 кВ Яйвинская ГРЭС - Соликамск с отпайками, ВЛ 110 кВ Соликамск - Союз с отпайками (совместная подвеска) от оп. № 108/106 (суш.) до оп. 119/117 (суш.) протяженностью ориентировочно 2,5 км»



## **Раздел 2 «Проект межевания территории. Текстовая часть»**





## **Основные положения о проекте межевания территории**

Проект межевания территории разработан в местной системе координат Пермского края МСК-59 (далее – МСК 59), утвержденной приказом Федерального агентства кадастра объектов недвижимости от 18.06.2007 № П/0137 «Об утверждении Положения о местных системах координат Роснедвижимости на субъекты Российской Федерации».

Проектом межевания территории не предусмотрено образование земельных участков, определение местоположения границ образуемых и (или) изменяемых лесных участков, границы образуемых земельных участков, в отношении которых предполагается их резервирование и (или) изъятие для государственных или муниципальных нужд, границы образуемых земельных участков, которые будут отнесены к территориям общего пользования или имуществу общего пользования.

Проектом межевания территории не предусматривается установление линий отступа от красных линий в целях размещения зданий, строений, сооружений на основании статьи 36 Градостроительного кодекса Российской Федерации, согласно которой действие градостроительного регламента не распространяется на земельные участки, предназначенные для размещения линейных объектов и (или) занятые линейными объектами, в виду отсутствия установления красных линий проектом планировки территории.

В границах территории, применительно к которой осуществляется подготовка проекта межевания территории, отсутствуют границы особо охраняемых природных территорий, границы территорий объектов культурного наследия.

В границах территории, применительно к которой осуществляется подготовка проекта межевания территории, установлены границы публичных сервитутов.

Перечень кадастровых номеров существующих земельных участков, на которых линейный объект может быть размещен на условиях сервитута, публичного сервитута, их адреса или описание местоположения, перечень и адреса расположенных на таких земельных участках объектов недвижимого имущества представлен в Таблице № 3.

Границы территории, применительно к которой осуществляется подготовка проекта межевания территории, установлены по границам публичных сервитутов подлежащих установлению в соответствии с подпунктом 1 статьи 39.37 Земельного кодекса РФ в целях размещения объектов электросетевого хозяйства ВЛ 110 кВ Яйвинская ГРЭС – Соликамск I, II цепь с отпайками.

Перечень координат характерных точек границ территории, применительно к которой осуществляется подготовка проекта межевания территории, представлен в Таблице № 4.

Границы планируемого элемента планировочной структуры установлены по границам планируемого размещения линейных объектов, установленных проектом планировки территории.

В границах территории, применительно к которой осуществляется подготовка проекта межевания территории, отображены существующие элементы планировочной структуры:

территория, занятая линейным объектом волоконно-оптической линией связи (ВОЛС) на участке г. Березники – г. Соликамск, установленная проектом планировки территории с проектом межевания в его составе на объект: по титулу «Проектирование и строительство волоконно-оптической линии связи (ВОЛС) на участке г. Березники – г. Соликамск»;

территория, занятая линейным объектом ПП 110 кВ Союз с присоединением ПП 110 кВ Союз к ВЛ 110 кВ Яйвинская ГРЭС – Соликамск II цепь с отпайками, установленная проектом планировки и проектом межевания территории по объекту: «Строительство ПП 110 кВ Союз с присоединением ПП 110 кВ Союз к ВЛ 110 кВ Яйвинская ГРЭС – Соликамск II цепь с отпайками», утвержденным постановлением администрации города Соликамска Пермского края от 16.07.2019 № 1417-па «Об утверждении проекта планировки и проекта межевания территории по объекту: «Строительство ПП 110 кВ Союз с присоединением ПП 110 кВ Союз к ВЛ 110 кВ Яйвинская ГРЭС – Соликамск II цепь с отпайками»;

территория, занятая линейным объектом газопроводом до ДНС-2115 «Жилинское» и ДНС-1216 «Бельское» до ГКС «Чашкино», установленная документацией по планировке территории, предусматривающей размещение объекта «Строительство системы сбора и транспорта попутного нефтяного газа с Жилинского, Бельского и Ростовицкого месторождений», утвержденным постановлением Правительства Пермского края от 14.12.2018 № 796-п «Об утверждении документации по планировке территории, предусматривающей размещение объекта «Строительство системы сбора и транспорта попутного нефтяного газа с Жилинского, Бельского и Ростовицкого месторождений»;

территория, занятая линейным объектом ВЛ-35 кВ ПС 110/35/6 кВ «Чашкино» - ПС 35/6 кВ «Жилинская» и ПС 35/6 кВ «Жилинская», установленная проектом планировки территории «Строительство системы сбора и транспорта попутного нефтяного газа с Жилинского, Бельского и Ростовицкого месторождений» Этап 1. Строительство ВЛ-35 кВ ПС 110/35/6 кВ «Чашкино» - ПС 35/6 кВ «Жилинская» и Строительство ПС 35/6 кВ «Жилинская».

Существующие элементы планировочной структуры установлены по границам зон планируемого размещения линейных объектов, установленных в соответствии с ранее утвержденной документацией по планировке территории.

### Цель проекта межевания территории

Проектом межевания территории предусматривается установление границы публичных сервитутов в соответствии с главой V.7. «Установление публичного сервитута в отдельных целях» Земельного кодекса Российской Федерации.

На чертеже материалов по обоснованию проекта межевания территории, Раздел 3 Лист 3 и Лист 4 отображены:

границы публичных сервитутов, предназначенных для эксплуатации объекта электросетевого хозяйства ВЛ 110 кВ;

границы публичных сервитутов, предназначенных для проведения работ по реконструкции/демонтажу объекта электросетевого хозяйства 110 кВ.

Границы публичных сервитутов, подлежащих установлению определены в соответствии с подпунктом 1 статьи 39.37 Земельного кодекса Российской Федерации.

Перечень координат характерных точек границы публичных сервитутов, предназначенных для эксплуатации объекта электросетевого хозяйства ВЛ 110 кВ представлен в Таблице № 1;

Перечень координат характерных точек границы публичных сервитутов, предназначенных для проведения работ по реконструкции/демонтажу объекта электросетевого хозяйства ВЛ 110 кВ представлен в Таблице № 2.

Срок публичного сервитута определяется в соответствии со статьей 39.45. Земельного кодекса Российской Федерации.

Таблица № 1

Перечень координат характерных точек границы публичных сервитутов, предназначенных для эксплуатации объекта электросетевого хозяйства ВЛ 110 кВ

№ точки	X	Y
1	2	3
1	685270.370	2268684.110
2	684267.380	2269252.680
3	684245.340	2269213.910
4	685265.320	2268635.700
5	685443.960	2268692.530
6	685589.770	2268651.110
7	685655.060	2268414.760
8	686244.850	2268080.320
9	686344.680	2267954.550
10	686381.660	2267979.710
11	686378.270	2267983.970
12	686277.040	2268116.670
13	685693.130	2268444.450



14	685626.080	2268687.150
15	685443.240	2268739.110

Таблица № 2

Перечень координат характерных точек границы публичных сервитутов, предназначенных для проведения работ по реконструкции/демонтажу объекта электросетевого хозяйства ВЛ 110 кВ

№ точки	X	Y
1	2	3
1	685713.400	2268381.680
2	685740.540	2268354.460
3	686236.560	2268047.360
4	686311.430	2267996.440
5	686244.850	2268080.320
6	685209.330	2268667.440
7	684684.360	2268965.030
8	684686.080	2268963.020
9	684699.370	2268947.430
10	685182.170	2268673.800
11	684598.180	2269013.890
12	684279.050	2269194.800
13	684286.250	2269185.220
14	684595.010	2269014.200
15	686368.710	2267970.900
16	686358.850	2267964.190
17	686361.750	2267962.220
18	686370.710	2267968.370
19	684252.410	2269226.350
20	684259.920	2269239.550
21	684256.910	2269241.260
22	684250.010	2269229.080



Таблица № 3

Перечень кадастровых номеров существующих земельных участков, на которых линейный объект может быть размещен на условиях сервитута, публичного сервитута, их адреса или описание местоположения, перечень и адреса расположенных на таких земельных участках объектов недвижимого имущества

№ п/п	Кадастровый номер земельного участка	Вид разрешенного использования	Адрес, описание местоположения	Площадь, га	Площадь части земельного участка, попадающего под установление публичного сервитута, га	Правообладатель
1	2	3	4	5	6	7
Существующие земельные участки, на которых линейный объект может быть размещен на условиях публичного сервитута, предназначенного для эксплуатации объекта электросетевого хозяйства ВЛ 110 кВ						
1	59:03:0000000:48 (учетные части 59:03:0900012:22 59:03:0900012:19)	Для размещения промышленных объектов	край Пермский, г. Березники	0,0550	0,01	Сведения о правообладателе отсутствуют.Аренда (в том числе, субаренда) ООО «ПЕРМЭНЕРГО»

2	59:03:0900012:17	занимаемый автодорогой до куста скважин №11	Пермский край, г. Березники, Чашкинское нефтяное месторождение	0,2042	0,0527	Данные отсутствуют. Аренда (весь объект) ООО «ЛУКОЙЛ-ПЕРМЬ»
3	59:03:0000000:3630	для строительства волоконно-оптического кабеля связи	Пермский край, г. Березники, от района отворота с пр. Ленина на территорию ОАО «Корпорация ВСМПО-АВИСМА» до северной границы г. Березники в районе лагеря отдыха	3,1795	0,0737	Сведения о правообладателе отсутствуют.
4	59:34:0000000:398	под строительство волоконно-оптической линии связи	Пермский край, Соликамский район, Родниковское сельское поселение	4,5539	0,5902	ООО «ЛУКОЙЛ-ПЕРМЬ». Сервитут.
5	59:34:0000000:117 (учетные части 59:34:2730106:488 59:34:2730106:489 59:34:2730106:490	под сооружение «Двухцепная ВЛ-110 кВ Яйва-Соликамск»	установлено относительно ориентира, расположенного за пределами	0,0640	0,015	Данные отсутствуют. Аренда (в том числе, субаренда) ОАО «Межрегиональная распределительная

	59:34:2730106:492 59:34:2730106:493)		участка. Почтовый адрес ориентира: Пермский край, р-н Соликамский			сетевая компания «Урала»
6	59:34:2730106:787	Данные отсутствуют	Пермский край, Соликамский городской округ	3,2339	0,4516	Сведения о правообладателе отсутствуют.
7	59:34:2730106:484 ( учетная часть 59:34:2730106:487)	Для строительства объекта «Реконструкция внутрипромыслового нефтепровода НГСП «Чашкино-0 км»	Пермский край, р-н Соликамский, земли СПК «Северный»	4,56	0,1232	Сведения о правообладателе отсутствуют.
8	59:34:0000000:877	Для сельскохозяйственного производства	Пермский край, Соликамский район	149,7325	2,1765	Данные отсутствуют. Сервитут. ООО «ЛУКОЙЛ-ПЕРМЬ». Аренда (в том числе, субаренда) – СПК «Северный»
9	59:34:0000000:378	Под строительство объекта «Строительство системы транспорта нефти и газа на участке ДНС «Жилинская» - ПСП «Чашкино»	Пермский край, Соликамский район, в границах Половодовского и Родниковского сельских поселений	8,5311	0,0956	Сведения о правообладателе отсутствуют.
10	59:34:2730106:527	под строительство	Пермский край,	12,3334	0,5931	Российская Федерация

		объекта «Железнодорожная трасса «Яйва- Соликамск» Свердловской железной дороги в обход техногенной аварии»	р-н Соликамский, участок №5 железнодорожной трассы			
11	59:34:2730106:629	Для сельскохозяйственного производства	Пермский край, Соликамский район	33,1845	0,7969	Данные отсутствуют. Аренда, весь объект. Сельскохозяйственный производственный кооператив «Северный». Сервитут. ООО «Лукойл-Пермь»
12	59:34:2730106:628	Для сельскохозяйственного производства	Пермский край, Соликамский р-н	16,1170	1,42	Данные отсутствуют. Аренда, весь объект. Сельскохозяйственный производственный кооператив «Северный»
13	59:34:2730106:627	Для сельскохозяйственного производства	Пермский край, Соликамский район, Родниковское с/п	40,6545	2,1139	Данные отсутствуют. Аренда, весь объект. Сельскохозяйственный производственный кооператив «Северный»
14	59:34:2730106:534	Под опоры ВЛ 110кВ	установлено	0,0049	0,0049	Данные отсутствуют.



		Электроснабжения РЖД, отпайка на ПС «Родник» от ВЛ 110 кВ «Яйва-Соликамск» и ВЛ «Яйва-ТЭЦ-12» ( ВЛ 110 кВ Яйва-Соликамск №1,2)	относительно ориентира, расположенного за пределами участка. Почтовый адрес ориентира: край Пермский, р-н Соликамский, с/п Родниковское			Аренда (в том числе, субаренда). ОАО «Межрегиональная распределительная сетевая компания Урала»
15	59:03:0000000:8585	Охрана природных территорий	Пермский край, г. Березники, Березниковское городское лесничество, квартал 13-15	355,4332	0,5373	Сведения о правообладателе отсутствуют.
16	59:03:0900012	-	-	-	0,151	Земли государственной неразграниченной собственности
17	59:34:2730106	-	-	-	2,5412	Земли государственной неразграниченной собственности
Существующие земельные участки, на которых линейный объект может быть размещен на условиях публичного сервитута, предназначенного для проведения работ по реконструкции/демонтажу объекта электросетевого хозяйства ВЛ 110 кВ						
18	59:03:0000000:8585	Охрана природных территорий	Пермский край, г. Березники, Березниковское	355,4332	0,037	Сведения о правообладателе отсутствуют.

			городское лесничество, квартал 13-15			
19	59:34:2730106:484 (учетная часть 59:34:2730106:487)	Для строительства объекта «Реконструкция внутрипромыслового нефтепровода НГСП «Чашкино-0 км»	Пермский край, р-н Соликамский, земли СПК «Северный»	4,56	0,013	Сведения о правообладателе отсутствуют.
20	59:34:0000000:877	Для сельскохозяйственного производства	Пермский край, Соликамский район	149,7325	0,4245	Данные отсутствуют. Сервитут. ООО «ЛУКОЙЛ-ПЕРМЬ». Аренда (в том числе, субаренда) – СПК «Северный»
21	59:34:0000000:378	Под строительство объекта «Строительство системы транспорта нефти и газа на участке ДНС «Жилинская» - ПСП «Чашкино»	Пермский край, Соликамский район, в границах Половодовского и Родниковского сельских поселений	8,5311	0,0192	Сведения о правообладателе отсутствуют.
22	59:34:2730106:628	Для сельскохозяйственного производства	Пермский край, Соликамский р-н	16,1170	0,3839	Данные отсутствуют. Аренда, весь объект. Сельскохозяйственный производственный кооператив «Северный»

23	59:34:2730106:627	Для сельскохозяйственного производства	Пермский край, Соликамский район, Родниковское с/п	40,6545	0,904	Данные отсутствуют. Аренда, весь объект. Сельскохозяйственный производственный кооператив «Северный»
24	59:03:0900012	-	-	-	0,0155	Земли государственной неразграниченной собственности
25	59:34:2730106	-	-	-	0,1819	Земли государственной неразграниченной собственности

Перечень координат характерных точек границ территории, применительно к которой осуществляется подготовка проекта межевания территории

№ точки	X	Y
1	2	3
1	684259.920	2269239.550
2	684267.380	2269252.680
3	685270.370	2268684.110
4	685443.240	2268739.110
5	685626.080	2268687.150
6	685693.130	2268444.450
7	686277.040	2268116.670
8	686378.270	2267983.970
9	686381.660	2267979.710
10	686368.710	2267970.900
11	686370.710	2267968.370
11	686370.710	2267968.370
12	686361.750	2267962.220
12	686361.750	2267962.220
13	686358.850	2267964.190
14	686344.680	2267954.550
15	686343.340	2267956.240
16	686311.430	2267996.440
17	686236.560	2268047.360
18	685740.540	2268354.460
19	685713.410	2268381.670
20	685655.060	2268414.760
21	685589.770	2268651.110
22	685443.960	2268692.530
23	685265.320	2268635.700
24	685209.330	2268667.440
25	685182.170	2268673.800
26	684699.370	2268947.430
27	684686.080	2268963.020
28	684684.360	2268965.040
29	684678.110	2268968.580
30	684598.180	2269013.890
31	684595.010	2269014.200
32	684286.250	2269185.220
33	684279.050	2269194.810
34	684245.340	2269213.920



35	684252.410	2269226.350
36	684250.010	2269229.080
37	684256.910	2269241.260

