

## Условные обозначения

**Границы субъектов Российской Федерации, муниципальных образований, населённых пунктов**

**Границы единиц административно-территориального деления Российской Федерации**

— граница городского округа  
— граница населённого пункта

## Использование территории

### Жилые территории

- Жилые территории застройки индивидуальными жилыми домами
- Территория застройки малоэтажными жилыми домами (до 4 этажей, включая мансарды)
- Территория застройки среднеэтажными жилыми домами (от 5 до 8 этажей, включая мансарды)
- Территория застройки многоэтажными жилыми домами (9 этажей и более)

### Общественно-деловые территории

- Многофункциональная общественно-деловая территория
- Территория специализированной общественной застройки

### Производственные территории, территории инженерной и транспортной инфраструктуры

- Производственная территория
- Коммунально-областная территория
- Территория инженерной инфраструктуры
- Территория транспортной инфраструктуры

### Территории рекреационного назначения

- Обезлененные территории общего пользования (лесопарки, парки, сады, скверы, бульвары, городские леса)
- Территория отдыха
- Территория лесов
- Иные рекреационные территории
- Территория акваторий
- Иные территории

### Территории сельскохозяйственного использования

- Территория сельскохозяйственных угодий
- Территория садоводческих или огороднических некоммерческих товариществ
- Производственная территория сельскохозяйственных предприятий
- Иные территории сельскохозяйственного назначения

### Территории специального назначения

- Территории специального назначения
- Территории кладбищ
- Территории складирования и захоронения отходов
- Обезлененные территории специального назначения
- Ремизные территории

## Объекты капитального строительства федерального значения

**Объекты социальной инфраструктуры, отдыха и туризма, санаторно-курортного назначения**

### Объекты образования и науки

- Организация, реализующая программы профессионального и высшего образования
- Объекты физической культуры и массового спорта**
- Спортивное сооружение

### Объекты трубопроводного транспорта и инженерной инфраструктуры

#### Железнодорожные пути

- Железнодорожный путь общего пользования
- Железнодорожный путь необщего пользования

#### Объекты железнодорожного транспорта

- Железнодорожная станция
- Железнодорожный вокзал
- Остановочный пассажирский железнодорожный пункт

#### Объекты водного транспорта

- Речной порт

#### Линии электропередачи (ЛЭП)

- Линия электропередачи 500 кВ
- Линия электропередачи 220 кВ

### Объекты добычи и транспортировки жидких углеводородов

- Фонд скважин

**Магистральные трубопроводы для транспортировки жидких и газообразных углеводородов**

- Магистральный нефтепровод
- Распределительные трубопроводы для транспортировки газа
- Магистральный газопровод

### Объекты добычи и транспортировки газа

- Газораспределительная станция (ГРС)
- Дожимая насосная станция (ДНС)
- Объекты связи

- Автоматическая телефонная станция
- Телевизионный центр
- Наземная станция (радиосвязи)
- Базовая станция

### Сети электросвязи

- Линия связи
- Линейно-кабельное сооружение связи

### Иные объекты

#### Объекты Фсн России

- Объект Фсн России

**Объекты государственной системы наблюдений за состоянием окружающей среды**

- Стационарный пункт наблюдений за состоянием окружающей природной среды, ее загрязнением

## Объекты капитального строительства регионального значения

**Объекты социальной инфраструктуры, отдыха и туризма, санаторно-курортного назначения**

### Объекты образования и науки

- Организация, реализующая программы профессионального и высшего образования
- Объекты физической культуры и массового спорта**
- Спортивное сооружение

### Объекты здравоохранения

- Лечебно-профилактическая медицинская организация (кроме санаторно-курортной), оказывающая медицинскую помощь в стационарных условиях, ее структурное подразделение

- Лечебно-профилактическая медицинская организация, оказывающая медицинскую помощь в амбулаторных условиях и (или) в условиях дневного стационара

- Медицинская организация в сфере защиты прав потребителей и благополучия человека

- Обособленное структурное подразделение медицинской организации, оказывающей первичную медико-санитарную помощь

- Медицинская организация, оказывающая скорую медицинскую помощь, ее структурное подразделение

### Объекты санаторно-курортного назначения

- Объект санаторно-курортного назначения

### Объекты транспортной инфраструктуры

#### Автомобильные дороги

- Автомобильные дороги регионального или межмуниципального значения
- Автовокзал

#### Объекты воздушного транспорта

- Вертодром

#### Линии электропередачи (ЛЭП)

- Линия электропередачи 110 кВ
- Линия электропередачи 35 кВ

### Объекты добычи и транспортировки газа

- Газораспределительная станция (ГРС)

### Распределительные трубопроводы для транспортировки газа

- Газопровод распределительный высокого давления
- Газопровод распределительный среднего давления

### Объекты утилизации, обезвреживания, размещения отходов производства и потребления

- Объект размещения отходов
- Места несанкционированного размещения отходов производства и потребления

### Объекты единой государственной системы предупреждения и ликвидации чрезвычайных ситуаций

- Объекты обеспечения пожарной безопасности

## Объекты капитального строительства местного значения

**Объекты социальной инфраструктуры, отдыха и туризма, санаторно-курортного назначения**

### Объекты образования и науки

- Дополнительная образовательная организация
- Общобразовательная организация
- Организация дополнительного образования
- Организация, реализующая программы профессионального и высшего образования
- Начальная организация и ее структурные подразделения

### Объекты культуры и искусства

- Объект культурно-просветительного назначения
- Объект культурно-досугового (клубного) типа
- Зрелищная организация

### Объекты физической культуры и массового спорта

- Объект спорта, включающий раздельно нормируемые спортивные сооружения (объекты) (в т. ч. физкультурно-оздоровительный комплекс)

### Объекты социального обслуживания

- Стационарные организации социального обслуживания
- Комплексные, полустационарные и нестационарные организации социального обслуживания
- Организации (отделения) социального обслуживания на дому

### Объекты отдыха и туризма

- Гостиницы и аналогичные коллективные средства размещения
- Специализированные коллективные средства размещения
- Детский оздоровительный лагерь
- Оздоровительно-спортивный лагерь
- Объекты рекреационно-досугового назначения и активного отдыха

### Объекты санаторно-курортного назначения

- Объект санаторно-курортного назначения

### Прочие объекты обслуживания

- Объект религиозной организации (объединения)

### Общественные пространства

- Парк культуры и отдыха

### Предприятия и объекты добывающей и обрабатывающей промышленности

- Предприятие добывающей промышленности (кроме угледобывающей промышленности)
- Предприятие химической, целлюлозно-бумажной, фармацевтической промышленности, полиграфическое предприятие
- Предприятие металлургии (в том числе цветной металлургии, металлообработки)
- Предприятие машиностроения
- Предприятие строительной промышленности, по выпуску неметаллической минеральной продукции
- Предприятие по обработке древесины, производству изделий из дерева
- Предприятие микробиологической, пищевой, пищевойосевой промышленности
- Предприятие обрабатывающей промышленности иной специализации

### Предприятия и объекты сельского и лесного хозяйства, рыболовства и рыбоводства

- Предприятие по лесоводству и лесозаготовкам
- Предприятие по рыболовству и рыбоводству

### Прочие объекты, связанные с производственной деятельностью

- Объект, связанный с производственной деятельностью

### Объекты утилизации, обезвреживания, размещения отходов производства и потребления

- Объект размещения отходов
- Места несанкционированного размещения отходов производства и потребления

## Объекты транспортной инфраструктуры

### Автомобильные дороги

- Автомобильные дороги местного значения
- Улично-дорожная сеть городского населенного пункта

- Магистральная дорога регулируемого движения
- Магистральная улица общегородского значения регулируемого движения
- Магистральная улица районного значения
- Улицы и дороги местного значения
- Улично-дорожная сеть сельского населенного пункта

### Плавная улица

- Улица в жилой застройке

### Объекты обслуживания и хранения автомобильного транспорта

- Станция автозаправочная
- Станция технического обслуживания
- Объект водного транспорта
- Причал

- Место стоянки маломерных, спортивных, парусных и прогулочных судов

### Искусственные дорожные сооружения

- Мостовое сооружение
- Транспортная развязка в разных уровнях

### Объекты инженерной инфраструктуры

#### Линии электропередачи (ЛЭП)

- Линия электропередачи 10 кВ
- Линия электропередачи 6 кВ

### Объекты добычи и транспортировки газа

- Газораспределительная станция (ГРС)
- Пункт регулирования газа (ПРГ)
- Дожимая насосная станция (ДНС)

### Распределительные трубопроводы для транспортировки газа

- Газопровод распределительный низкого давления

### Объекты теплоснабжения

- Источник тепловой энергии
- Теплоэлектроцентраль (ТЭЦ)

### Сети теплоснабжения

- Теплопровод магистральный
- Теплопровод распределительный (квартальный)

### Объекты водоснабжения

- Водоабор
- Водопроводные очистные сооружения
- Насосная станция
- Водонапорная башня
- Резервуар
- Артезианская скважина

### Сети водоснабжения

- Водовод
- Водопровод

### Объекты водоотведения

- Очистные сооружения (КОС)
- Очистные сооружения дождевой канализации
- Канализационная насосная станция (КНС)

### Сети водоотведения

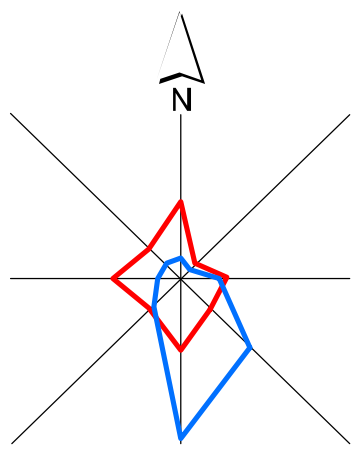
- Канализация самотечная
- Канализация напорная
- Канализация дождевая самотечная закрытая

### Гидротехнические сооружения

- Водоподпорные и водонапорные гидротехнические сооружения

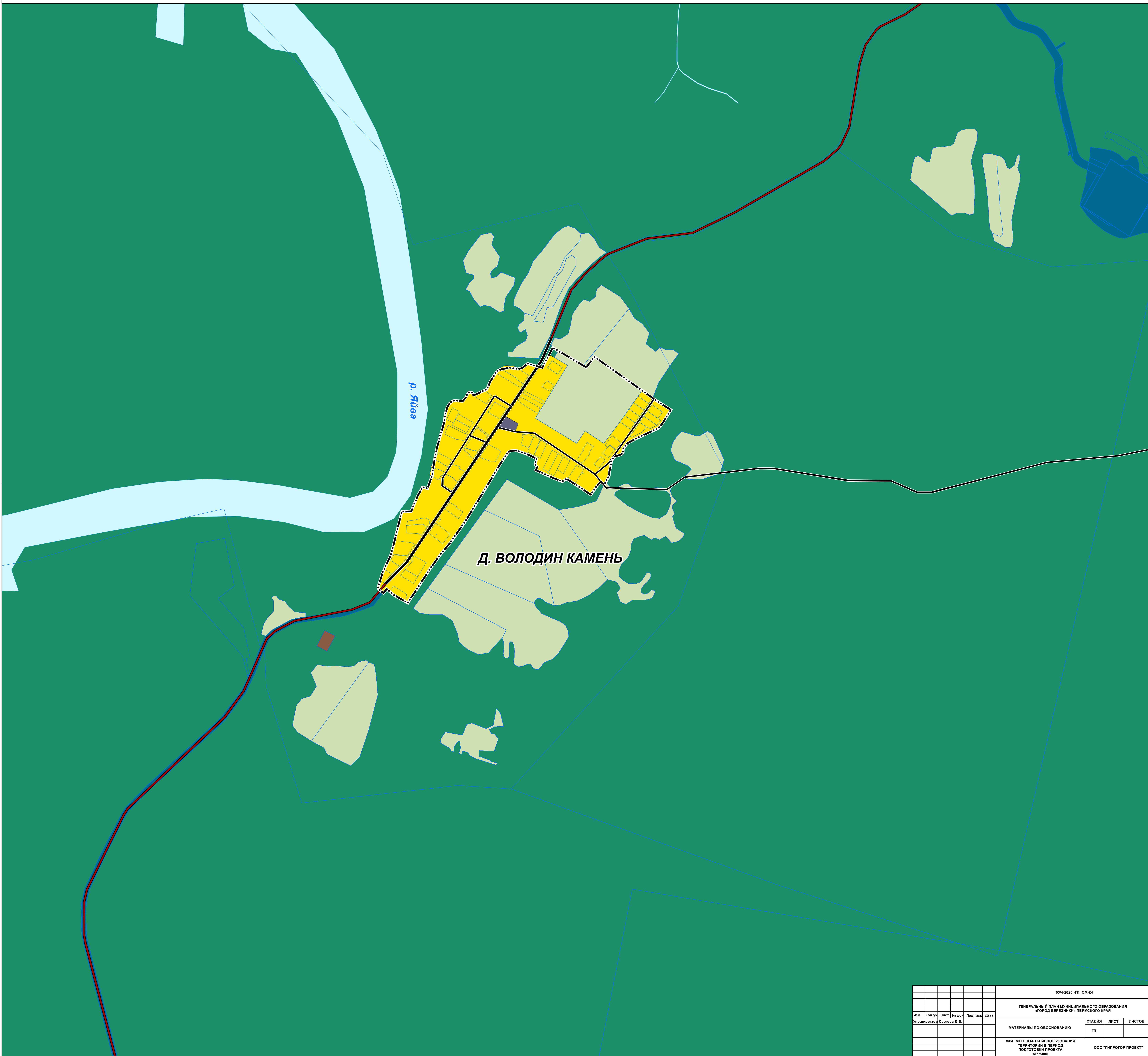
### Места погребения

- Кладбище



# ГЕНЕРАЛЬНЫЙ ПЛАН МУНИЦИПАЛЬНОГО ОБРАЗОВАНИЯ «ГОРОД БЕРЕЗНИКИ» ПЕРМСКОГО КРАЯ

ФРАГМЕНТ КАРТЫ ИСПОЛЬЗОВАНИЯ ТЕРРИТОРИИ В ПЕРИОД ПОДГОТОВКИ ПРОЕКТА М 1:5000



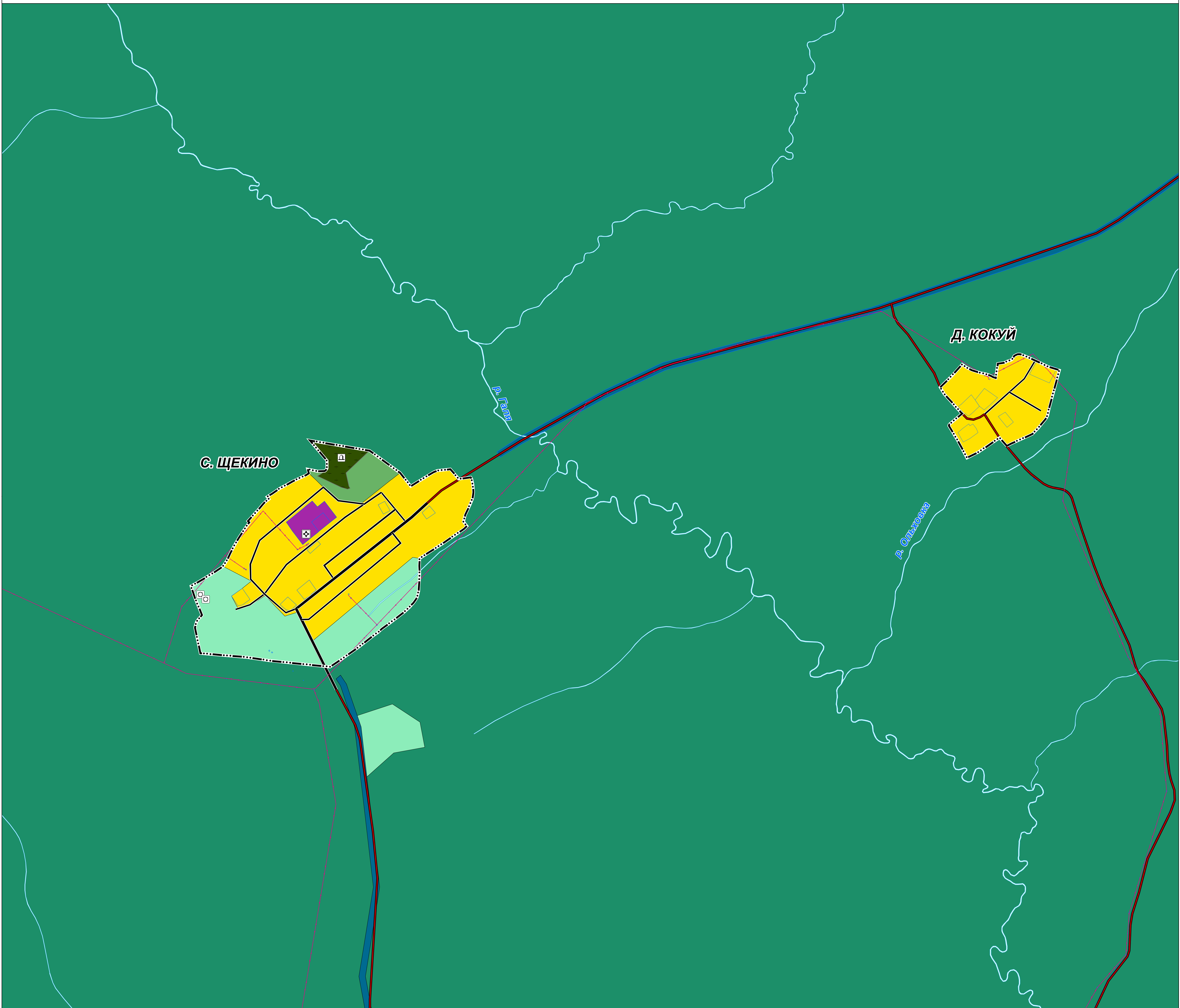
03/4-2020 - ГП, ОМ-64						
ГЕНЕРАЛЬНЫЙ ПЛАН МУНИЦИПАЛЬНОГО ОБРАЗОВАНИЯ «ГОРОД БЕРЕЗНИКИ» ПЕРМСКОГО КРАЯ						
Изм.	Кол.уч.	Лист	№ док.	Подпись	Дата	
Упр. директор	Сергеев Д.В.					
МАТЕРИАЛЫ ПО ОБОСНОВАНИЮ				СТADIЯ	ЛИСТ	ЛИСТОВ
ФРАГМЕНТ КАРТЫ ИСПОЛЬЗОВАНИЯ ТЕРРИТОРИИ В ПЕРИОД ПОДГОТОВКИ ПРОЕКТА М 1:5000				ГП		
				ООО «ГИПРОГПРОЕКТ»		



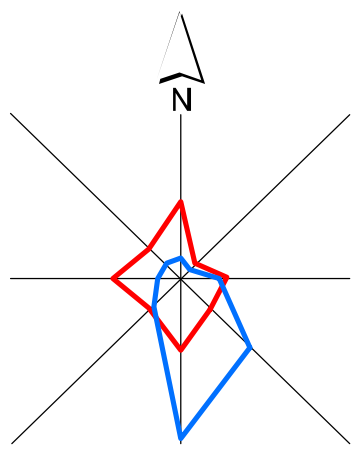


# ГЕНЕРАЛЬНЫЙ ПЛАН МУНИЦИПАЛЬНОГО ОБРАЗОВАНИЯ «ГОРОД БЕРЕЗНИКИ» ПЕРМСКОГО КРАЯ

ФРАГМЕНТ КАРТЫ ИСПОЛЬЗОВАНИЯ ТЕРРИТОРИИ В ПЕРИОД ПОДГОТОВКИ ПРОЕКТА М 1:5000

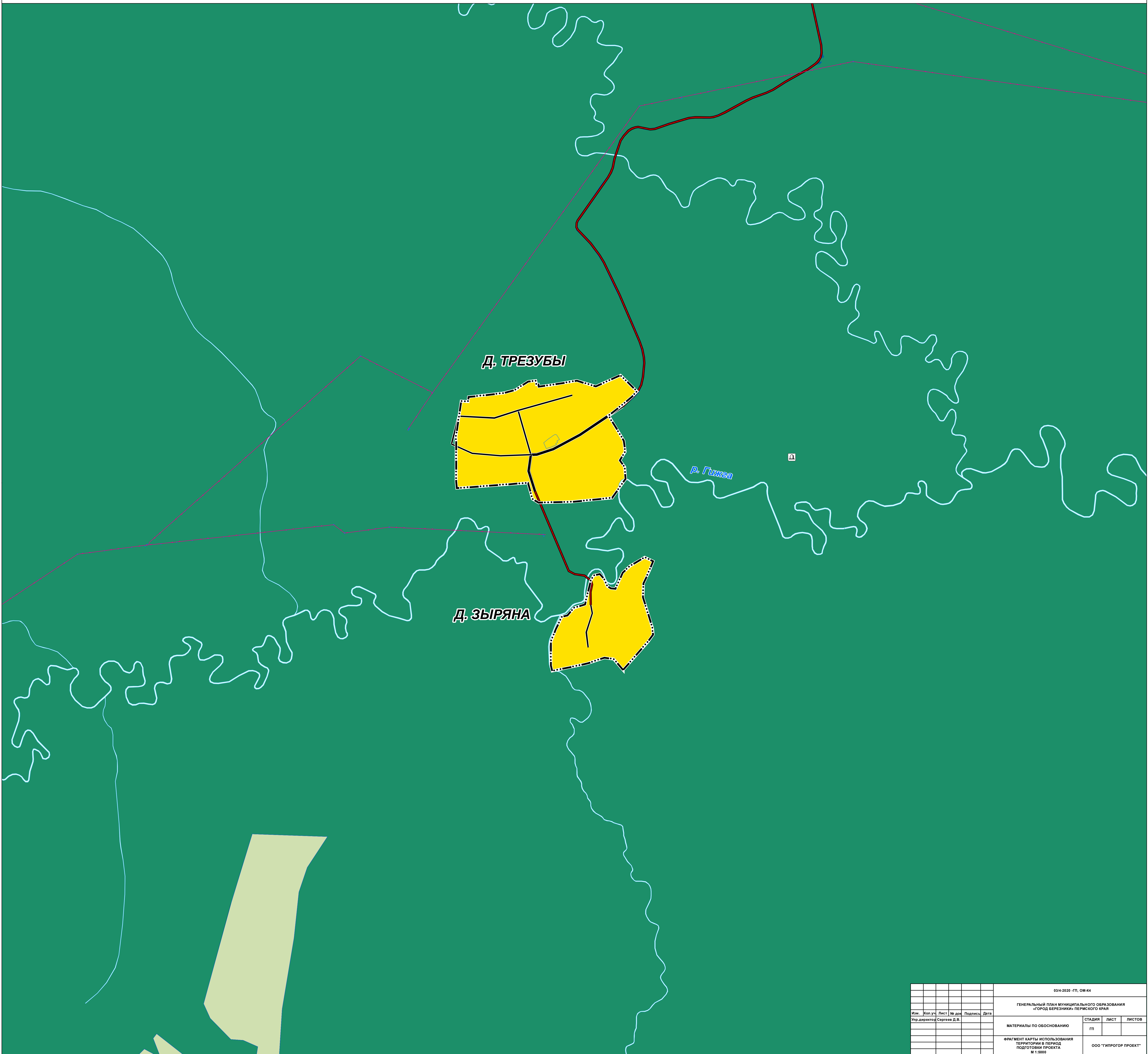


03/4-2020 -ГП, ОМ-64						
ГЕНЕРАЛЬНЫЙ ПЛАН МУНИЦИПАЛЬНОГО ОБРАЗОВАНИЯ «ГОРОД БЕРЕЗНИКИ» ПЕРМСКОГО КРАЯ						
Изм.	Кол.уч.	Лист	№ док.	Подпись	Дата	
Упр.директор	Сергеев Д.В.					
МАТЕРИАЛЫ ПО ОБОСНОВАНИЮ				СТADIЯ	ЛИСТ	ЛИСТОВ
ФРАГМЕНТ КАРТЫ ИСПОЛЬЗОВАНИЯ ТЕРРИТОРИИ В ПЕРИОД ПОДГОТОВКИ ПРОЕКТА М 1:5000				ГП		
				ООО «ГИПРОГПРОЕКТ»		



# ГЕНЕРАЛЬНЫЙ ПЛАН МУНИЦИПАЛЬНОГО ОБРАЗОВАНИЯ «ГОРОД БЕРЕЗНИКИ» ПЕРМСКОГО КРАЯ

ФРАГМЕНТ КАРТЫ ИСПОЛЬЗОВАНИЯ ТЕРРИТОРИИ В ПЕРИОД ПОДГОТОВКИ ПРОЕКТА М 1:5000



**Д. ТРЕЗУБЫ**

**Д. ЗЫРЯНА**

р. Гухеа

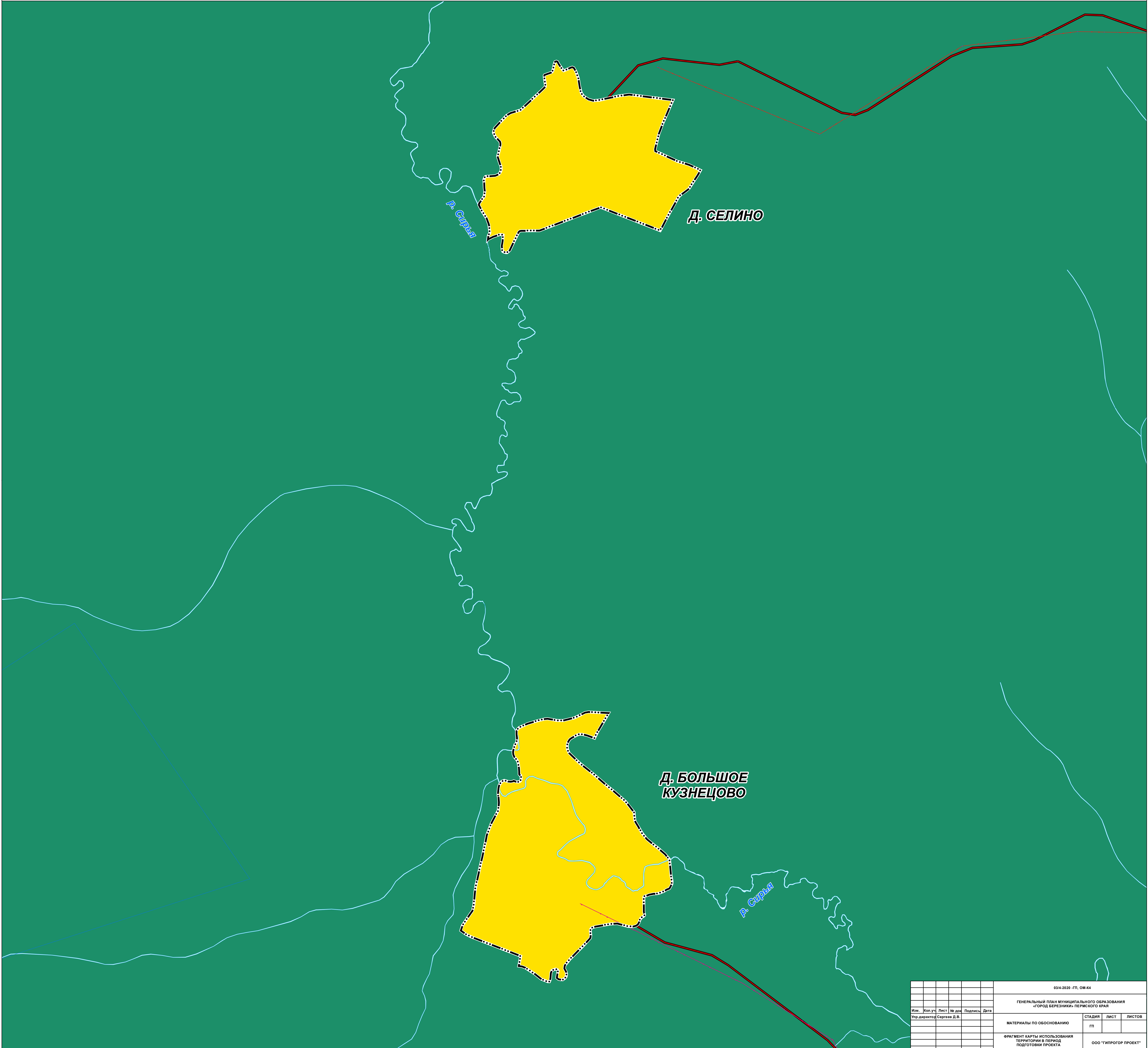
03/4-2020 -ГП, ОМ-64					
ГЕНЕРАЛЬНЫЙ ПЛАН МУНИЦИПАЛЬНОГО ОБРАЗОВАНИЯ «ГОРОД БЕРЕЗНИКИ» ПЕРМСКОГО КРАЯ					
Изм.	Кол.уч.	Лист	№ док.	Подпись	Дата
Упр.директор	Сергеев Д.В.				
МАТЕРИАЛЫ ПО ОБОСНОВАНИЮ				СТADIЯ	ЛИСТ
ФРАГМЕНТ КАРТЫ ИСПОЛЬЗОВАНИЯ ТЕРРИТОРИИ В ПЕРИОД ПОДГОТОВКИ ПРОЕКТА М 1:5000				ГП	ЛИСТОВ
				ООО «ГИПРОГПРОЕКТ»	



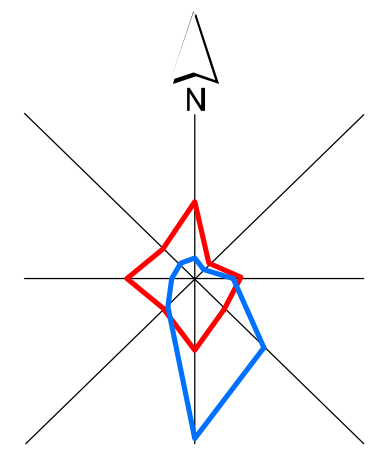


# ГЕНЕРАЛЬНЫЙ ПЛАН МУНИЦИПАЛЬНОГО ОБРАЗОВАНИЯ «ГОРОД БЕРЕЗНИКИ» ПЕРМСКОГО КРАЯ

ФРАГМЕНТ КАРТЫ ИСПОЛЬЗОВАНИЯ ТЕРРИТОРИИ В ПЕРИОД ПОДГОТОВКИ ПРОЕКТА М 1:5000

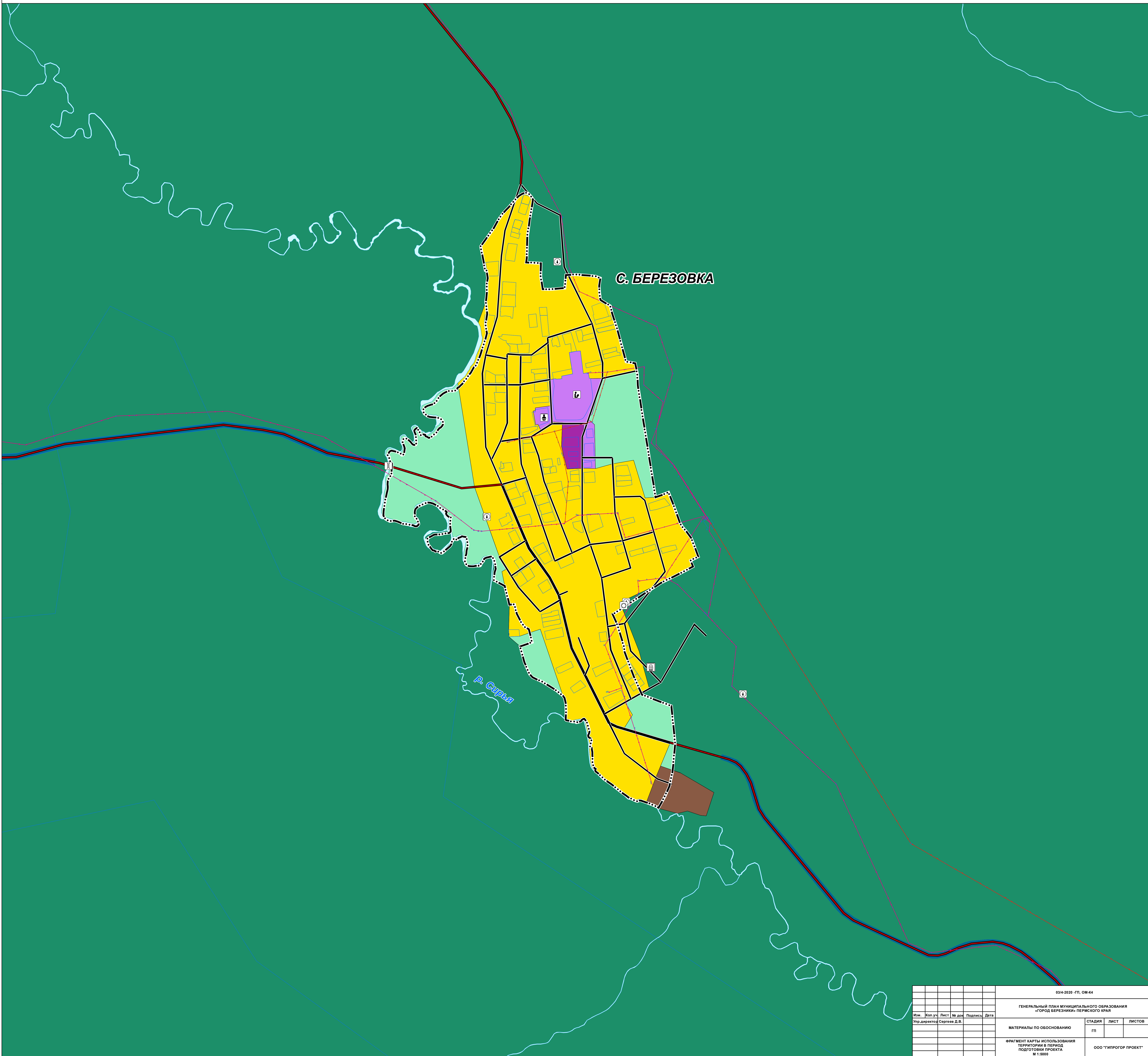


						03/4-2020 - ГП, ОМ-64		
						ГЕНЕРАЛЬНЫЙ ПЛАН МУНИЦИПАЛЬНОГО ОБРАЗОВАНИЯ «ГОРОД БЕРЕЗНИКИ» ПЕРМСКОГО КРАЯ		
Изм.	Кол.уч.	Лист	№ док.	Подпись	Дата	СТАДИЯ	ЛИСТ	ЛИСТОВ
Упр.директор	Сергеев Д.В.					ГП		
						МАТЕРИАЛЫ ПО ОБОСНОВАНИЮ		
						ФРАГМЕНТ КАРТЫ ИСПОЛЬЗОВАНИЯ ТЕРРИТОРИИ В ПЕРИОД ПОДГОТОВКИ ПРОЕКТА М 1:5000		
						ООО «ГИПРОГОР ПРОЕКТ»		



# ГЕНЕРАЛЬНЫЙ ПЛАН МУНИЦИПАЛЬНОГО ОБРАЗОВАНИЯ «ГОРОД БЕРЕЗНИКИ» ПЕРМСКОГО КРАЯ

ФРАГМЕНТ КАРТЫ ИСПОЛЬЗОВАНИЯ ТЕРРИТОРИИ В ПЕРИОД ПОДГОТОВКИ ПРОЕКТА М 1:5000



С. БЕРЕЗОВКА

р. Сурья

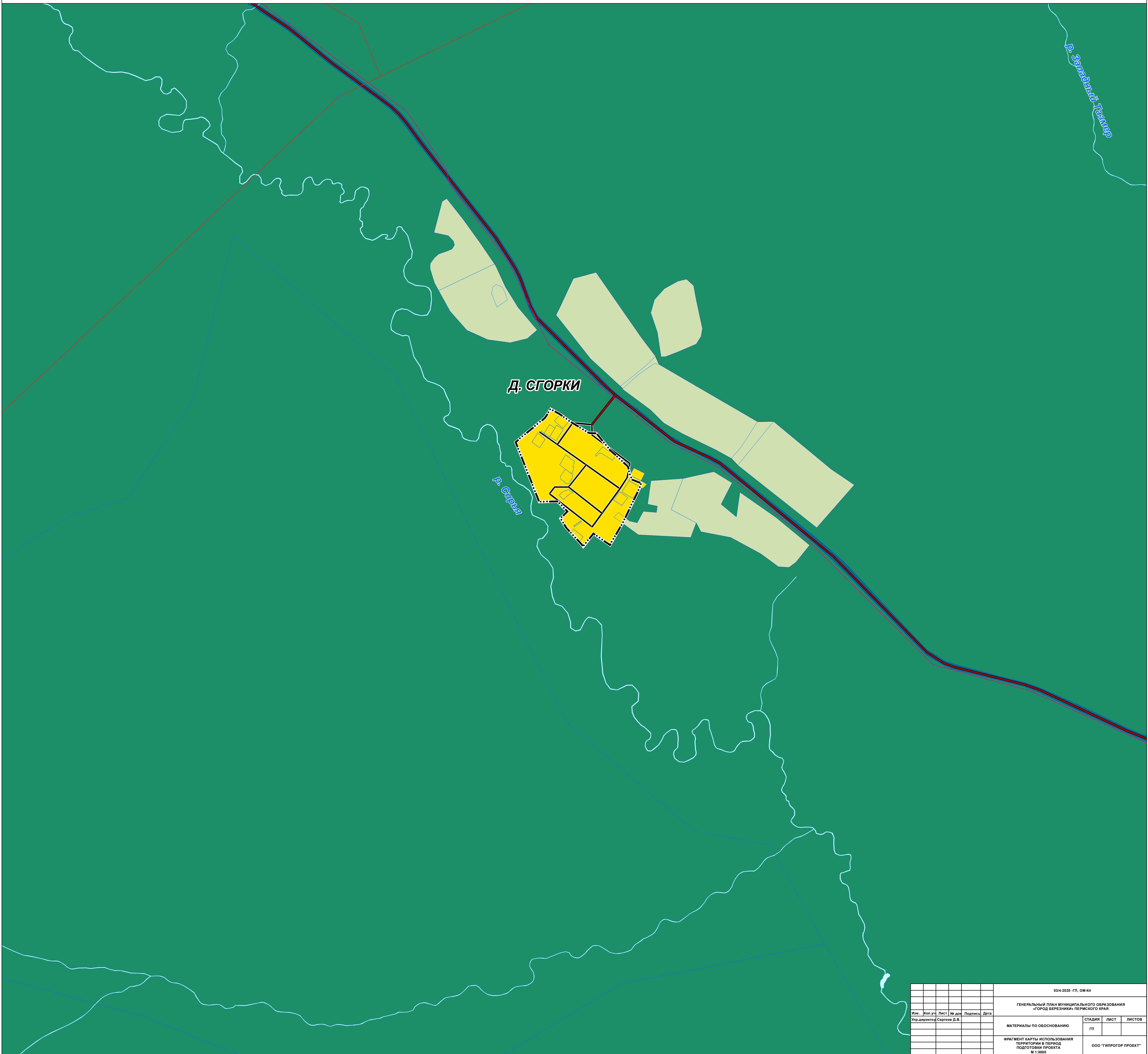
03/4-2020 -ГП, ОМ-64					
ГЕНЕРАЛЬНЫЙ ПЛАН МУНИЦИПАЛЬНОГО ОБРАЗОВАНИЯ «ГОРОД БЕРЕЗНИКИ» ПЕРМСКОГО КРАЯ					
Изм.	Кол.уч.	Лист	№ док.	Подпись	Дата
Упр. директор Сергей Д.В.				СТАДИЯ	ЛИСТ
МАТЕРИАЛЫ ПО ОБОСНОВАНИЮ				ГП	ЛИСТОВ
ФРАГМЕНТ КАРТЫ ИСПОЛЬЗОВАНИЯ ТЕРРИТОРИИ В ПЕРИОД ПОДГОТОВКИ ПРОЕКТА М 1:5000				ООО «ГИПРОГПРОЕКТ»	



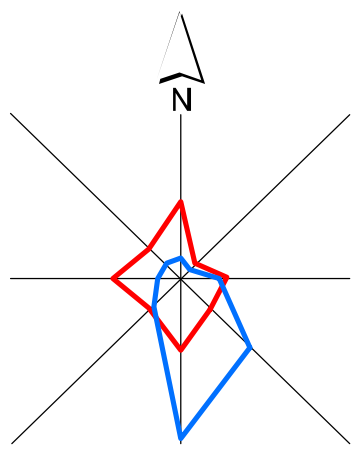


# ГЕНЕРАЛЬНЫЙ ПЛАН МУНИЦИПАЛЬНОГО ОБРАЗОВАНИЯ «ГОРОД БЕРЕЗНИКИ» ПЕРМСКОГО КРАЯ

ФРАГМЕНТ КАРТЫ ИСПОЛЬЗОВАНИЯ ТЕРРИТОРИИ В ПЕРИОД ПОДГОТОВКИ ПРОЕКТА М 1:5000

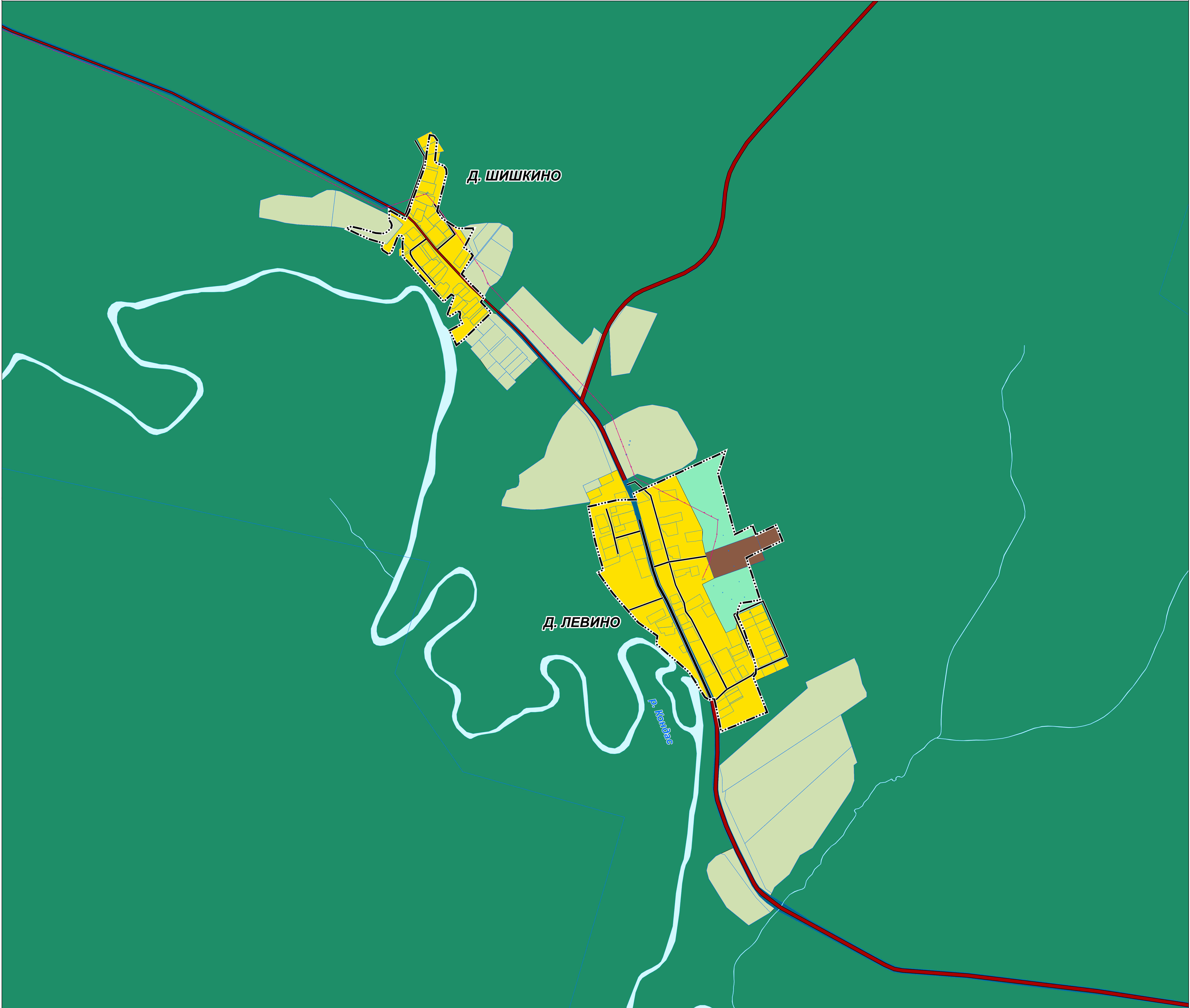


03/4-2020 - ГП, ОМ-64					
ГЕНЕРАЛЬНЫЙ ПЛАН МУНИЦИПАЛЬНОГО ОБРАЗОВАНИЯ «ГОРОД БЕРЕЗНИКИ» ПЕРМСКОГО КРАЯ					
Изм.	Кол.уч.	Лист	№ док.	Подпись	Дата
Упр. директор Сергей Д.В.				СТADIЯ	ЛИСТ
				ГП	ЛИСТОВ
МАТЕРИАЛЫ ПО ОБОСНОВАНИЮ					
ФРАГМЕНТ КАРТЫ ИСПОЛЬЗОВАНИЯ ТЕРРИТОРИИ В ПЕРИОД ПОДГОТОВКИ ПРОЕКТА М 1:5000				ООО «ГИПРОГ ПРОЕКТ»	



# ГЕНЕРАЛЬНЫЙ ПЛАН МУНИЦИПАЛЬНОГО ОБРАЗОВАНИЯ «ГОРОД БЕРЕЗНИКИ» ПЕРМСКОГО КРАЯ

ФРАГМЕНТ КАРТЫ ИСПОЛЬЗОВАНИЯ ТЕРРИТОРИИ В ПЕРИОД ПОДГОТОВКИ ПРОЕКТА М 1:5000



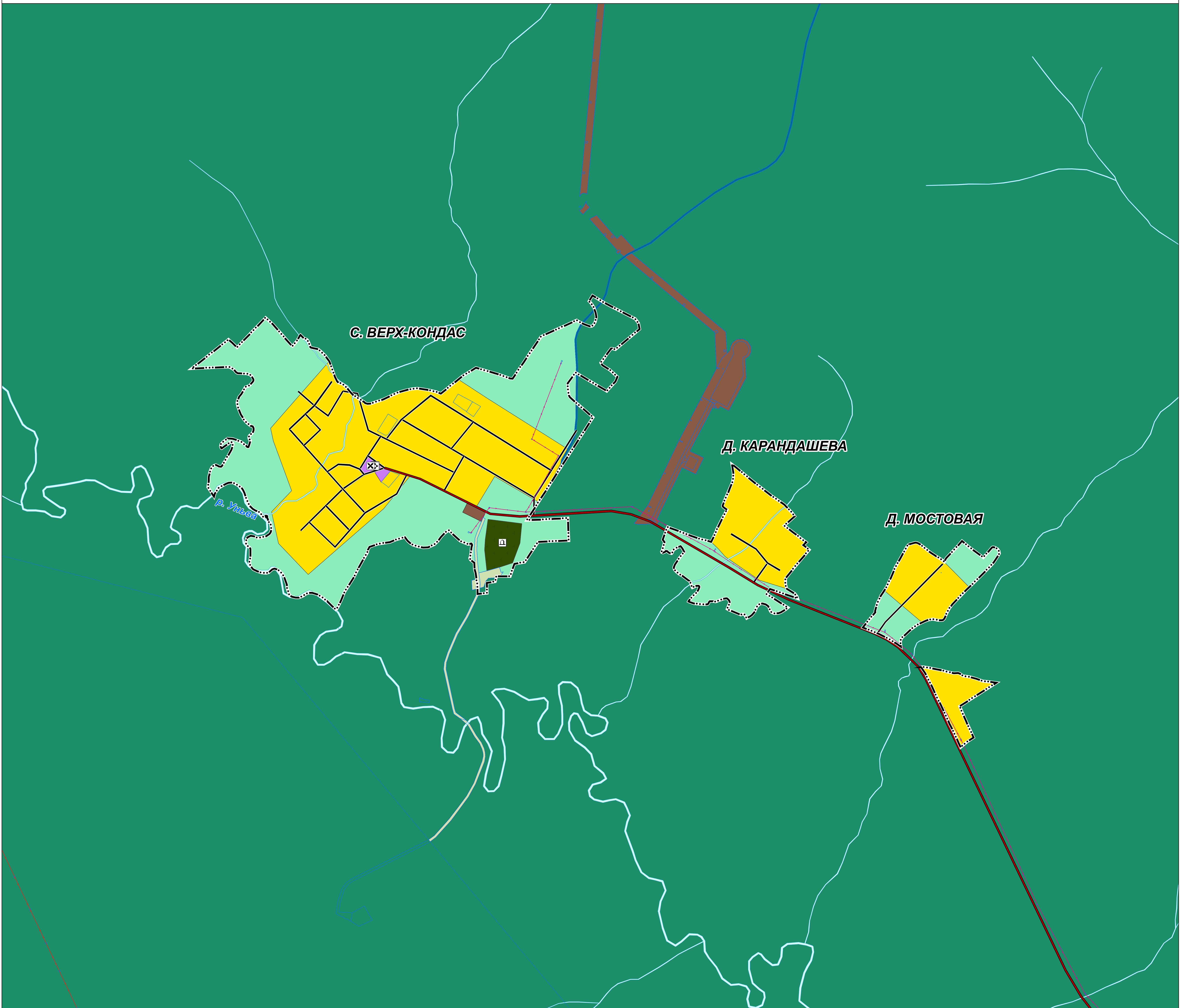
03/4-2020 - ГП, ОМ-64						
ГЕНЕРАЛЬНЫЙ ПЛАН МУНИЦИПАЛЬНОГО ОБРАЗОВАНИЯ «ГОРОД БЕРЕЗНИКИ» ПЕРМСКОГО КРАЯ						
Изм.	Кол.уч.	Лист	№ док.	Подпись	Дата	
Упр.директор	Сергеев Д.В.					
МАТЕРИАЛЫ ПО ОБОСНОВАНИЮ				СТАДИЯ	ЛИСТ	ЛИСТОВ
ФРАГМЕНТ КАРТЫ ИСПОЛЬЗОВАНИЯ ТЕРРИТОРИИ В ПЕРИОД ПОДГОТОВКИ ПРОЕКТА М 1:5000				ГП		
				ООО «ГИПРОГПРОЕКТ»		





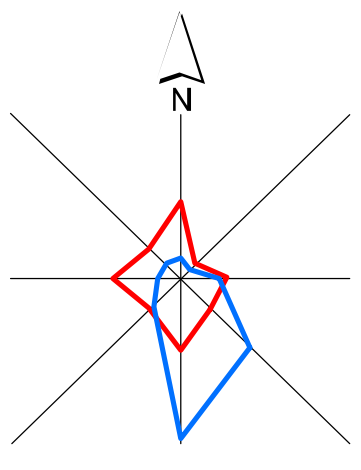
# ГЕНЕРАЛЬНЫЙ ПЛАН МУНИЦИПАЛЬНОГО ОБРАЗОВАНИЯ «ГОРОД БЕРЕЗНИКИ» ПЕРМСКОГО КРАЯ

ФРАГМЕНТ КАРТЫ ИСПОЛЬЗОВАНИЯ ТЕРРИТОРИИ В ПЕРИОД ПОДГОТОВКИ ПРОЕКТА М 1:5000



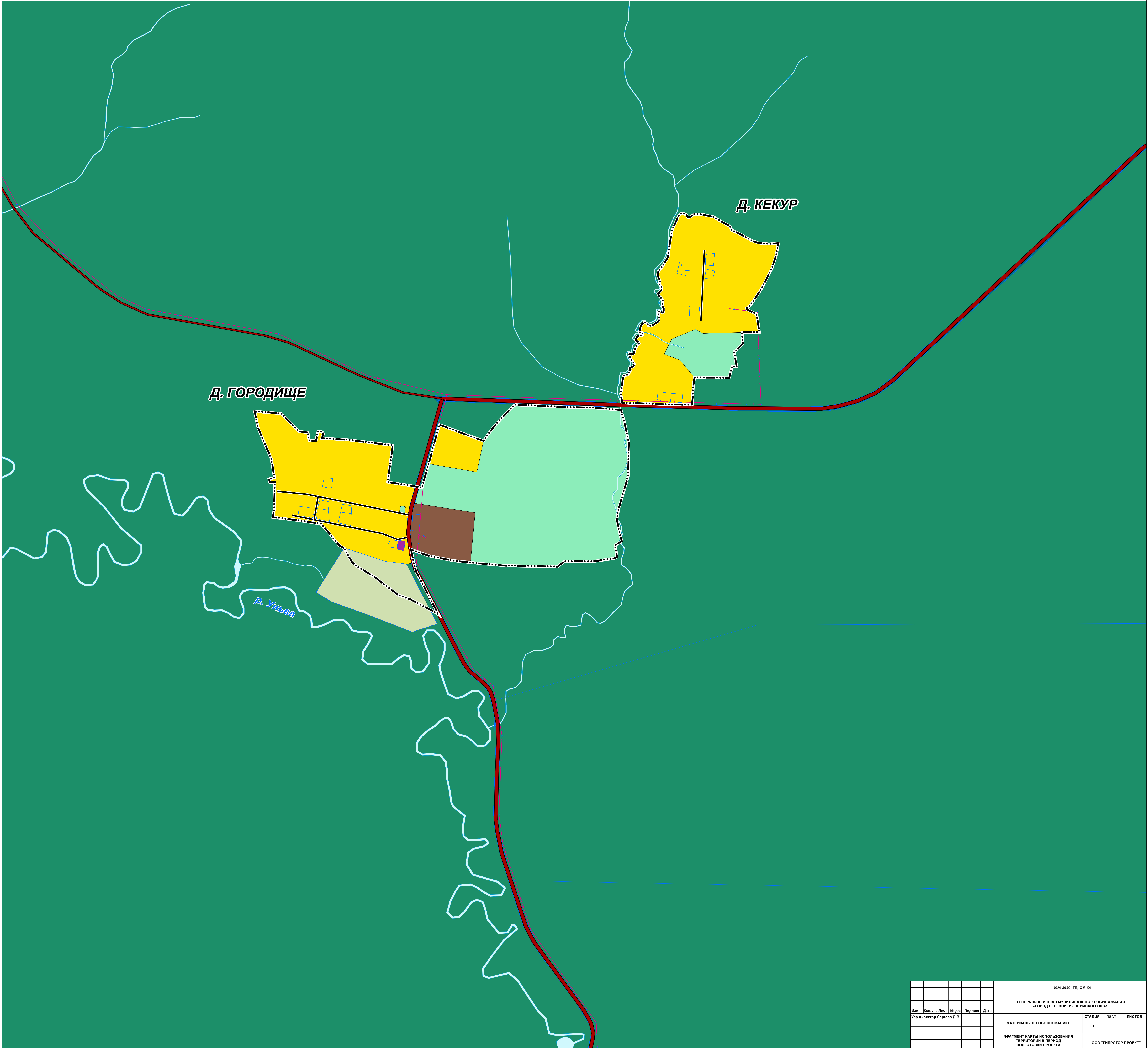
03/4-2020 - ГП, ОМ-64						
ГЕНЕРАЛЬНЫЙ ПЛАН МУНИЦИПАЛЬНОГО ОБРАЗОВАНИЯ «ГОРОД БЕРЕЗНИКИ» ПЕРМСКОГО КРАЯ						
Изм.	Кол.уч.	Лист	№ док.	Подпись	Дата	
Упр.директор	Сергеев Д.В.					
МАТЕРИАЛЫ ПО ОБОСНОВАНИЮ				СТАДИЯ	ЛИСТ	ЛИСТОВ
ФРАГМЕНТ КАРТЫ ИСПОЛЬЗОВАНИЯ ТЕРРИТОРИИ В ПЕРИОД ПОДГОТОВКИ ПРОЕКТА М 1:5000				ГП		
				ООО «ГИПРОГПРОЕКТ»		





# ГЕНЕРАЛЬНЫЙ ПЛАН МУНИЦИПАЛЬНОГО ОБРАЗОВАНИЯ «ГОРОД БЕРЕЗНИКИ» ПЕРМСКОГО КРАЯ

## ФРАГМЕНТ КАРТЫ ИСПОЛЬЗОВАНИЯ ТЕРРИТОРИИ В ПЕРИОД ПОДГОТОВКИ ПРОЕКТА М 1:5000



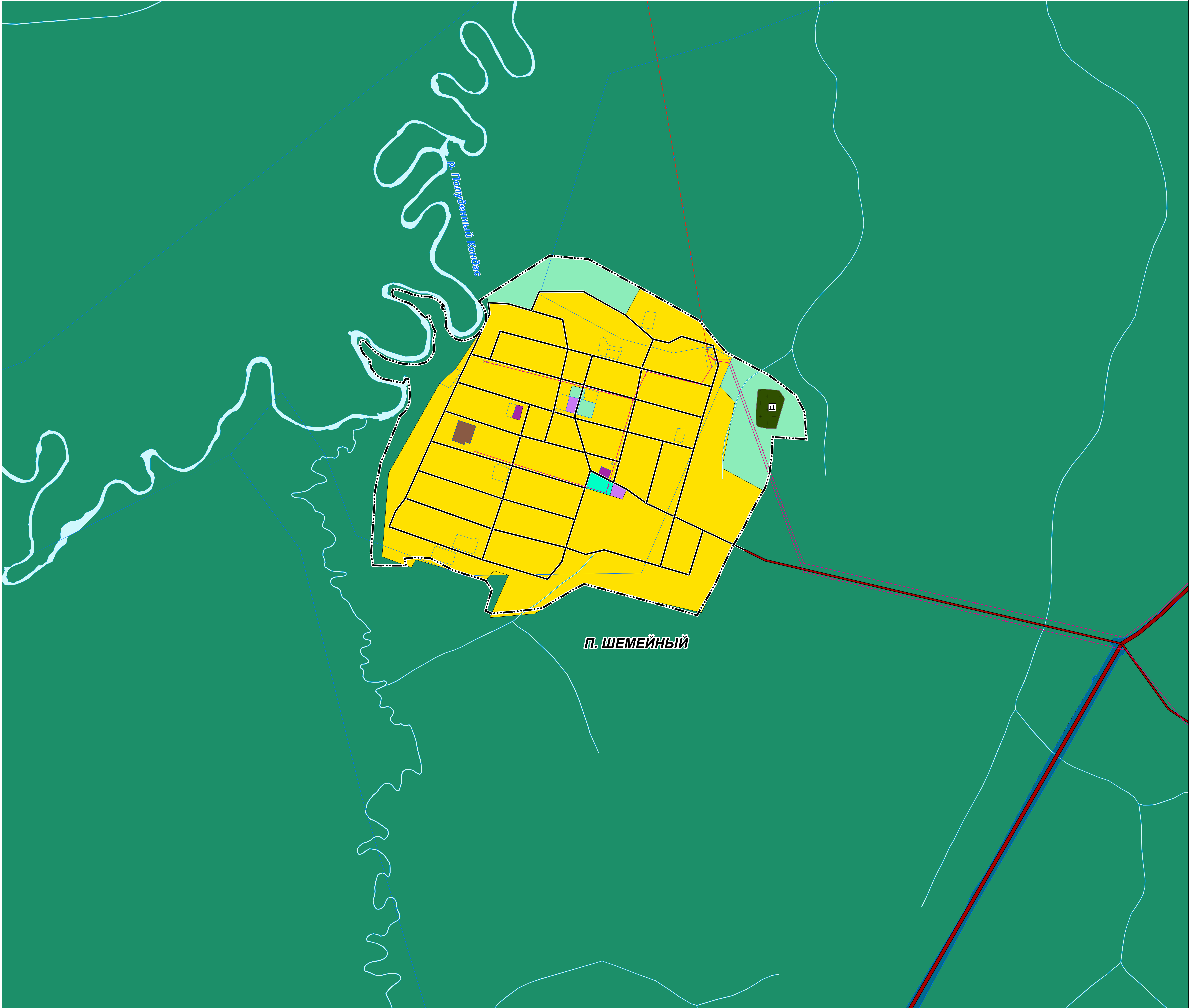
						03/4-2020 -ГП, ОМ-64					
						ГЕНЕРАЛЬНЫЙ ПЛАН МУНИЦИПАЛЬНОГО ОБРАЗОВАНИЯ «ГОРОД БЕРЕЗНИКИ» ПЕРМСКОГО КРАЯ					
Изм.	Кол.уч.	Лист	№ док.	Подпись	Дата	МАТЕРИАЛЫ ПО ОБОСНОВАНИЮ			СТADIЯ	ЛИСТ	ЛИСТОВ
Упр.директор	Сергеев Д.В.					ГП					
						ФРАГМЕНТ КАРТЫ ИСПОЛЬЗОВАНИЯ ТЕРРИТОРИИ В ПЕРИОД ПОДГОТОВКИ ПРОЕКТА М 1:5000			ООО «ГИПРОГОР ПРОЕКТ»		



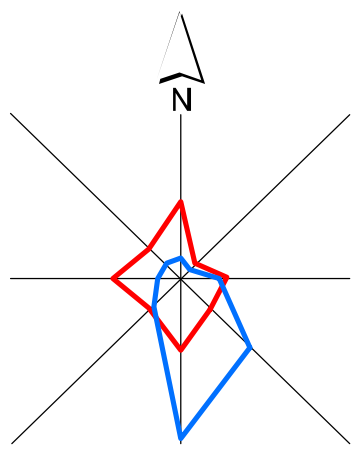


# ГЕНЕРАЛЬНЫЙ ПЛАН МУНИЦИПАЛЬНОГО ОБРАЗОВАНИЯ «ГОРОД БЕРЕЗНИКИ» ПЕРМСКОГО КРАЯ

ФРАГМЕНТ КАРТЫ ИСПОЛЬЗОВАНИЯ ТЕРРИТОРИИ В ПЕРИОД ПОДГОТОВКИ ПРОЕКТА М 1:5000

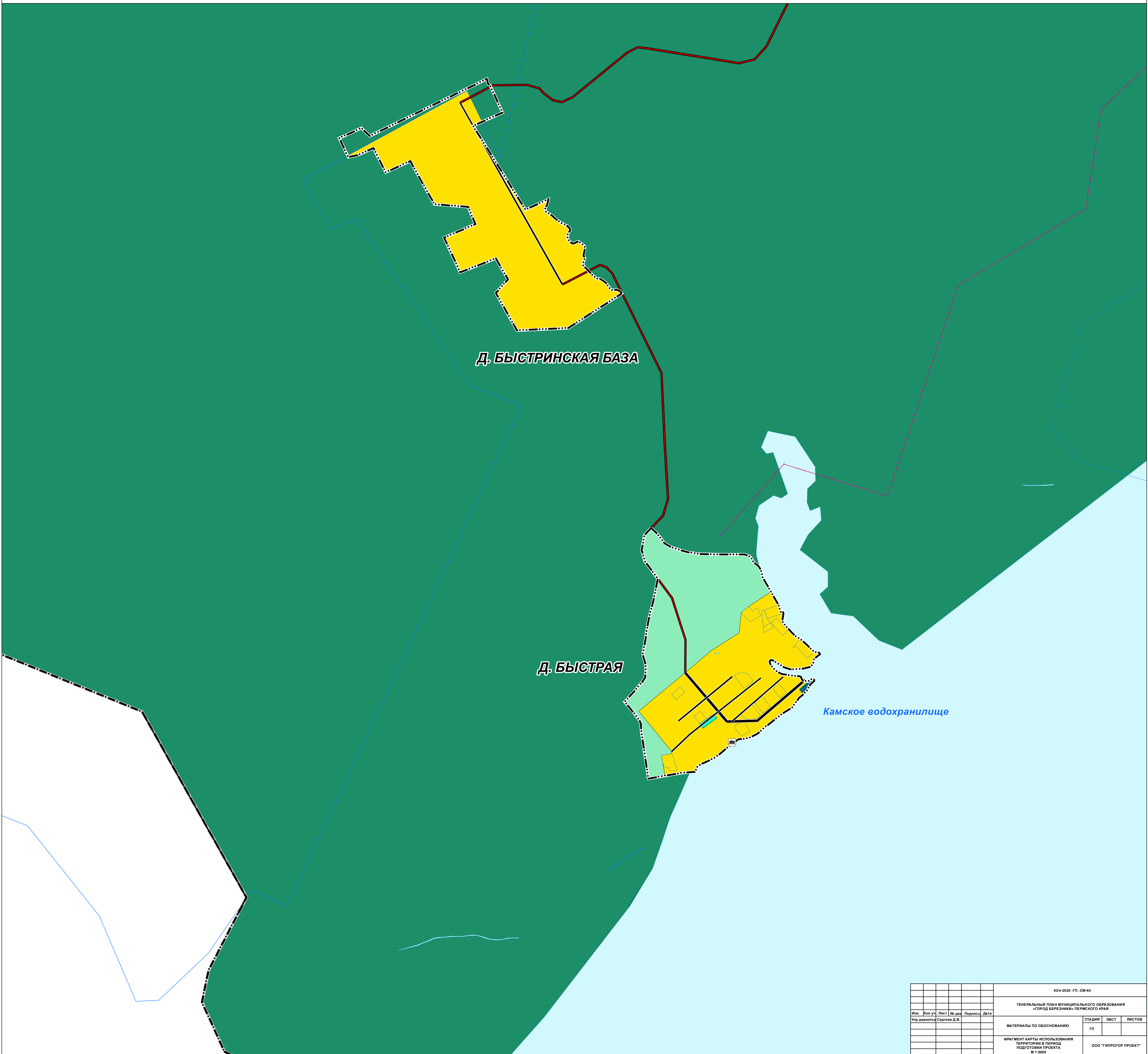


03/4-2020 -ГП, ОМ-64						
ГЕНЕРАЛЬНЫЙ ПЛАН МУНИЦИПАЛЬНОГО ОБРАЗОВАНИЯ «ГОРОД БЕРЕЗНИКИ» ПЕРМСКОГО КРАЯ						
Изм.	Кол.уч.	Лист	№ док.	Подпись	Дата	
Упр. директор	Сергеев Д.В.					
МАТЕРИАЛЫ ПО ОБОСНОВАНИЮ				СТADIЯ	ЛИСТ	ЛИСТОВ
ФРАГМЕНТ КАРТЫ ИСПОЛЬЗОВАНИЯ ТЕРРИТОРИИ В ПЕРИОД ПОДГОТОВКИ ПРОЕКТА М 1:5000				ГП		
				ООО «ГИПРОГОР ПРОЕКТ»		



# ГЕНЕРАЛЬНЫЙ ПЛАН МУНИЦИПАЛЬНОГО ОБРАЗОВАНИЯ «ГОРОД БЕРЕЗНИКИ» ПЕРМСКОГО КРАЯ

ФРАГМЕНТ КАРТЫ ИСПОЛЬЗОВАНИЯ ТЕРРИТОРИИ В ПЕРИОД ПОДГОТОВКИ ПРОЕКТА М 1:5000



*Д. БЫСТРИНСКАЯ БАЗА*

*Д. БЫСТРАЯ*

*Камское водохранилище*

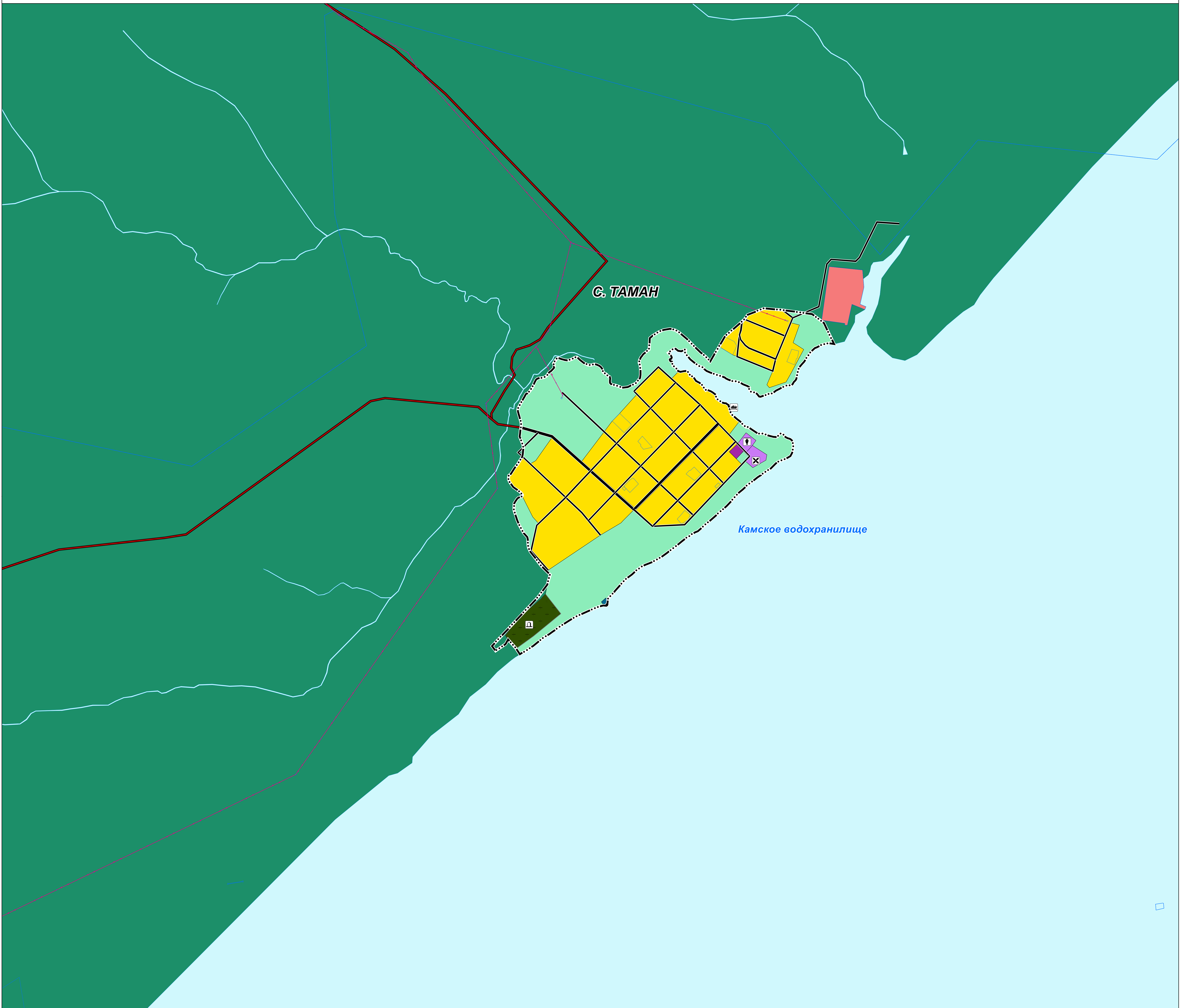
03/4-2020 - ГП, ОМ-64						
ГЕНЕРАЛЬНЫЙ ПЛАН МУНИЦИПАЛЬНОГО ОБРАЗОВАНИЯ «ГОРОД БЕРЕЗНИКИ» ПЕРМСКОГО КРАЯ						
Изм.	Кол.уч.	Лист	№ док.	Подпись	Дата	
Упр. директор	Сергеев Д.В.					
МАТЕРИАЛЫ ПО ОБОСНОВАНИЮ				СТADIЯ	ЛИСТ	ЛИСТОВ
ФРАГМЕНТ КАРТЫ ИСПОЛЬЗОВАНИЯ ТЕРРИТОРИИ В ПЕРИОД ПОДГОТОВКИ ПРОЕКТА М 1:5000				ГП		
				ООО «ГИПРОГОР ПРОЕКТ»		



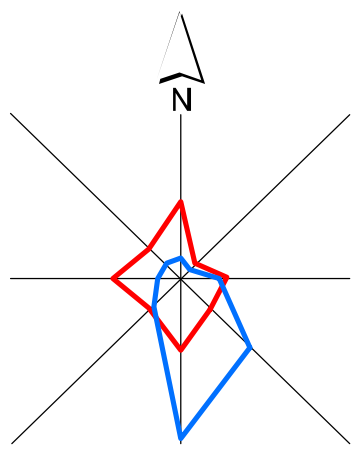


# ГЕНЕРАЛЬНЫЙ ПЛАН МУНИЦИПАЛЬНОГО ОБРАЗОВАНИЯ «ГОРОД БЕРЕЗНИКИ» ПЕРМСКОГО КРАЯ

ФРАГМЕНТ КАРТЫ ИСПОЛЬЗОВАНИЯ ТЕРРИТОРИИ В ПЕРИОД ПОДГОТОВКИ ПРОЕКТА М 1:5000

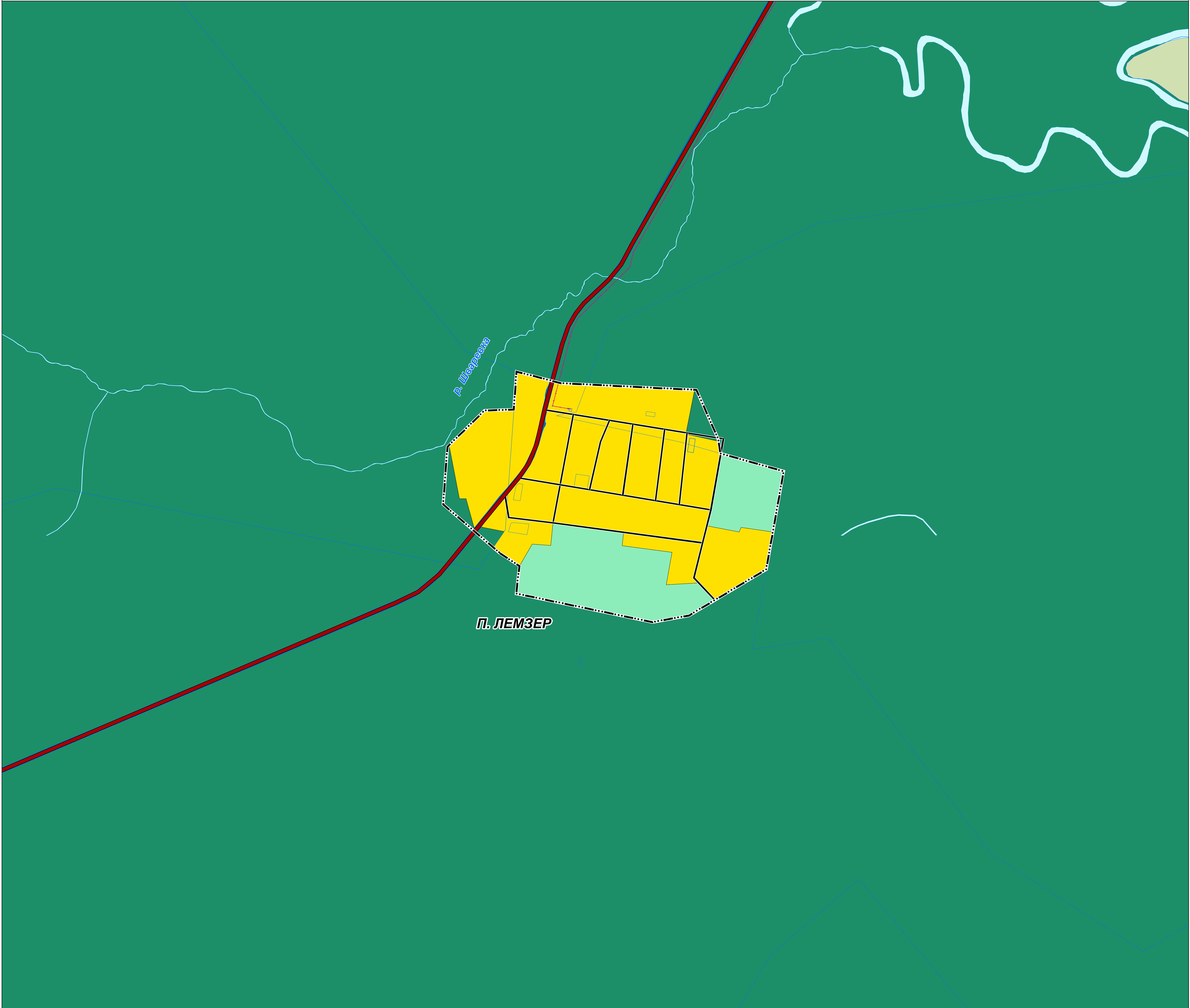


03/4-2020 - ГП, ОМ-64				
ГЕНЕРАЛЬНЫЙ ПЛАН МУНИЦИПАЛЬНОГО ОБРАЗОВАНИЯ «ГОРОД БЕРЕЗНИКИ» ПЕРМСКОГО КРАЯ				
Изм.	Кол.уч.	Лист	№ док.	Подпись
Упр. директор	Сергеев Д.В.			
МАТЕРИАЛЫ ПО ОБОСНОВАНИЮ			СТADIЯ	ЛИСТ
ФРАГМЕНТ КАРТЫ ИСПОЛЬЗОВАНИЯ ТЕРРИТОРИИ В ПЕРИОД ПОДГОТОВКИ ПРОЕКТА М 1:5000			ГП	ЛИСТОВ
			ООО «ГИПРОГОР ПРОЕКТ»	



# ГЕНЕРАЛЬНЫЙ ПЛАН МУНИЦИПАЛЬНОГО ОБРАЗОВАНИЯ «ГОРОД БЕРЕЗНИКИ» ПЕРМСКОГО КРАЯ

ФРАГМЕНТ КАРТЫ ИСПОЛЬЗОВАНИЯ ТЕРРИТОРИИ В ПЕРИОД ПОДГОТОВКИ ПРОЕКТА М 1:5000



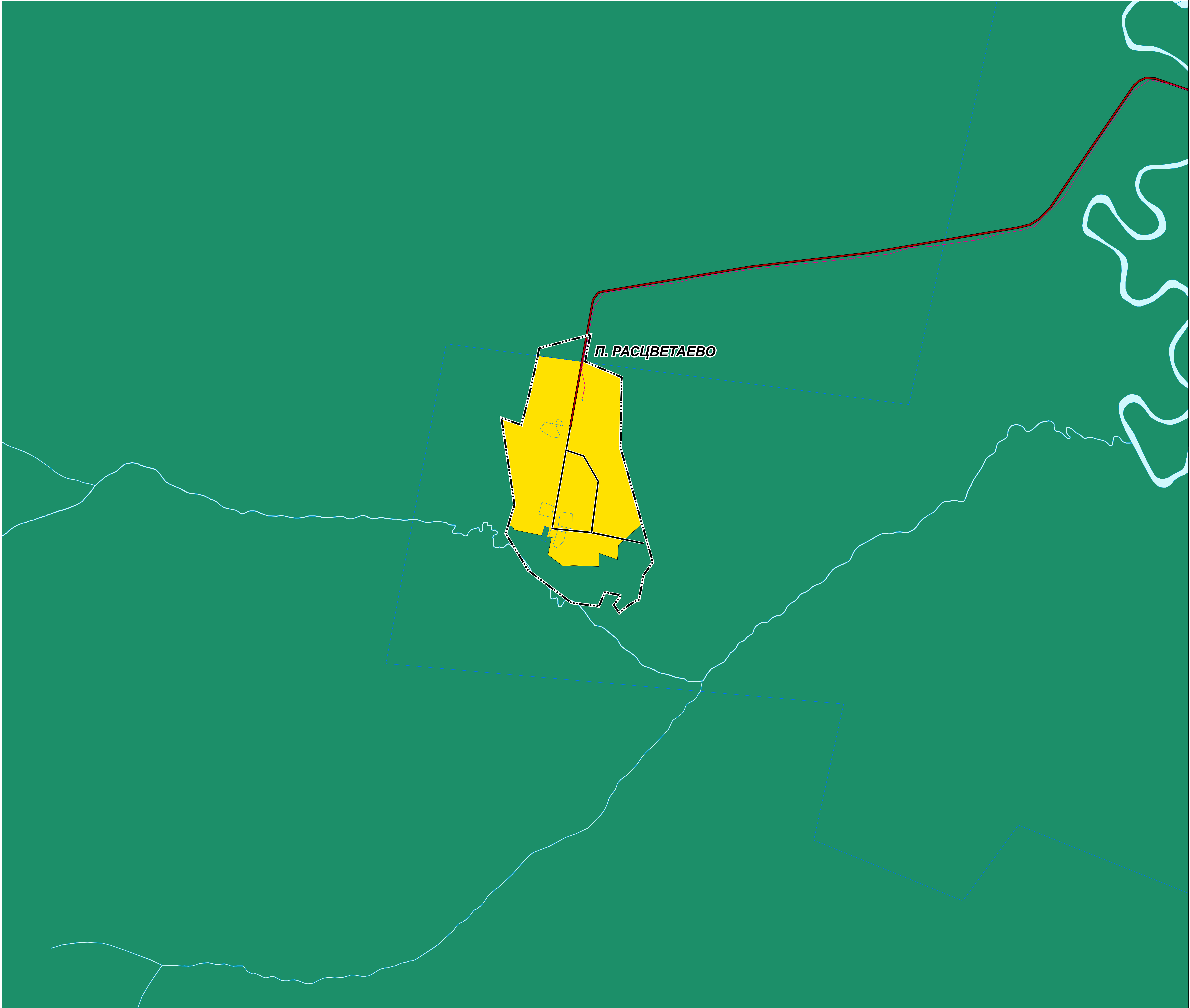
03/4-2020 -ГП, ОМ-64					
ГЕНЕРАЛЬНЫЙ ПЛАН МУНИЦИПАЛЬНОГО ОБРАЗОВАНИЯ «ГОРОД БЕРЕЗНИКИ» ПЕРМСКОГО КРАЯ					
Изм.	Кол.уч.	Лист	№ док.	Подпись	Дата
				Упр. директор Сергей Д.В.	
МАТЕРИАЛЫ ПО ОБОСНОВАНИЮ				СТADIЯ	ЛИСТ
ФРАГМЕНТ КАРТЫ ИСПОЛЬЗОВАНИЯ ТЕРРИТОРИИ В ПЕРИОД ПОДГОТОВКИ ПРОЕКТА М 1:5000				ГП	
				ООО «ГИПРОГР ПРОЕКТ»	





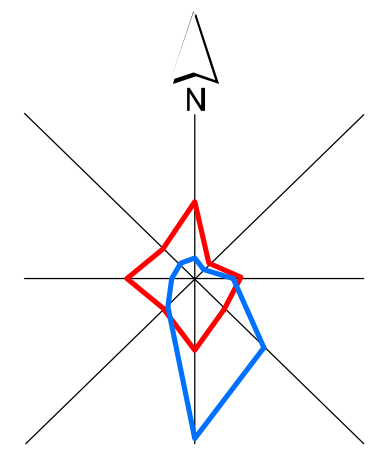
# ГЕНЕРАЛЬНЫЙ ПЛАН МУНИЦИПАЛЬНОГО ОБРАЗОВАНИЯ «ГОРОД БЕРЕЗНИКИ» ПЕРМСКОГО КРАЯ

ФРАГМЕНТ КАРТЫ ИСПОЛЬЗОВАНИЯ ТЕРРИТОРИИ В ПЕРИОД ПОДГОТОВКИ ПРОЕКТА М 1:5000



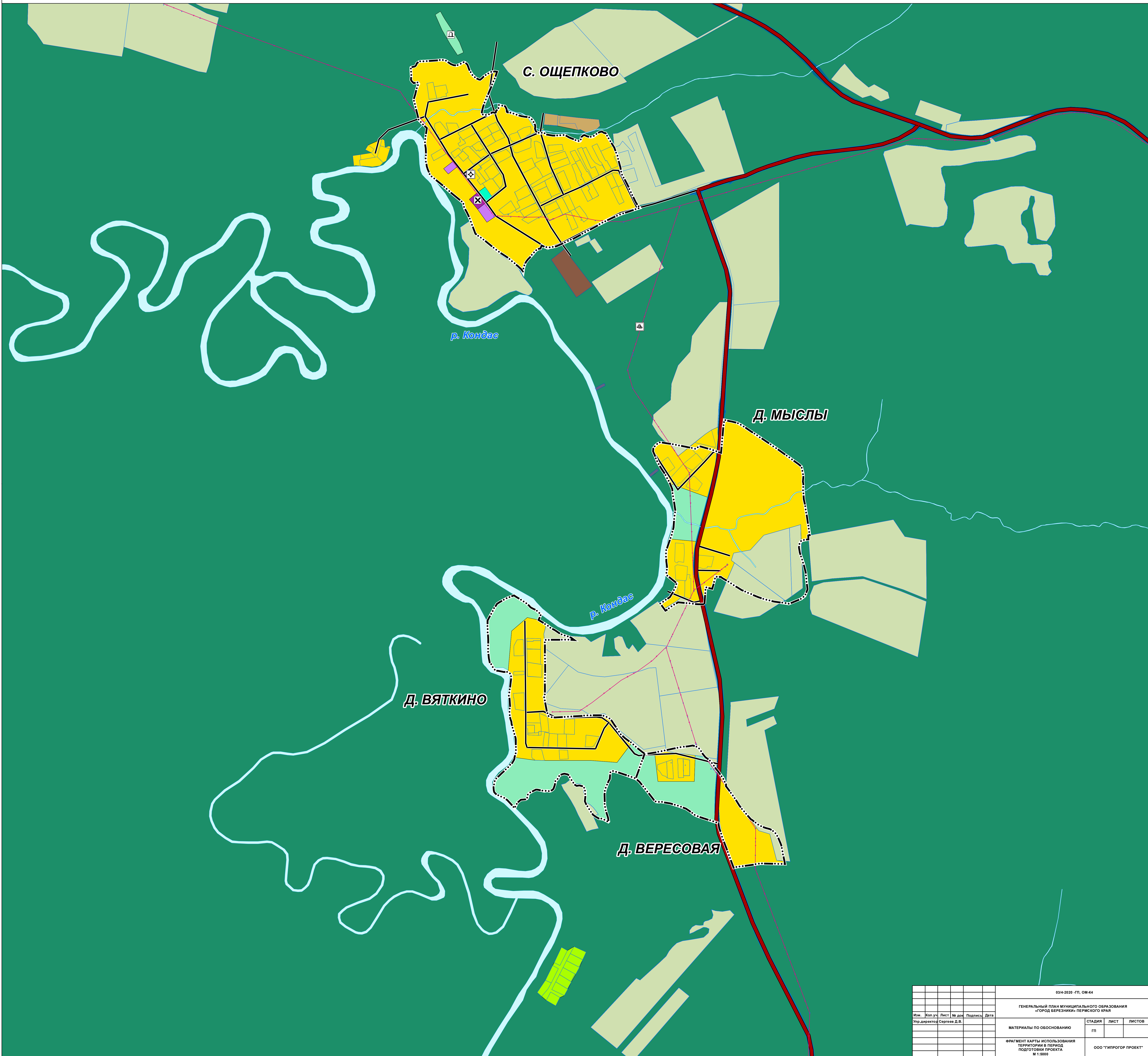
П. РАСЦВЕТАЕВО

03/4-2020 - ГП, ОМ-64					
ГЕНЕРАЛЬНЫЙ ПЛАН МУНИЦИПАЛЬНОГО ОБРАЗОВАНИЯ «ГОРОД БЕРЕЗНИКИ» ПЕРМСКОГО КРАЯ					
Изм.	Кол.уч.	Лист	№ док.	Подпись	Дата
Упр. директор Сергей Д.В.				СТADIЯ	ЛИСТ
				ГП	
МАТЕРИАЛЫ ПО ОБОСНОВАНИЮ					
ФРАГМЕНТ КАРТЫ ИСПОЛЬЗОВАНИЯ ТЕРРИТОРИИ В ПЕРИОД ПОДГОТОВКИ ПРОЕКТА М 1:5000				ООО «ГИПРОГПРОЕКТ»	



# ГЕНЕРАЛЬНЫЙ ПЛАН МУНИЦИПАЛЬНОГО ОБРАЗОВАНИЯ «ГОРОД БЕРЕЗНИКИ» ПЕРМСКОГО КРАЯ

ФРАГМЕНТ КАРТЫ ИСПОЛЬЗОВАНИЯ ТЕРРИТОРИИ В ПЕРИОД ПОДГОТОВКИ ПРОЕКТА М 1:5000



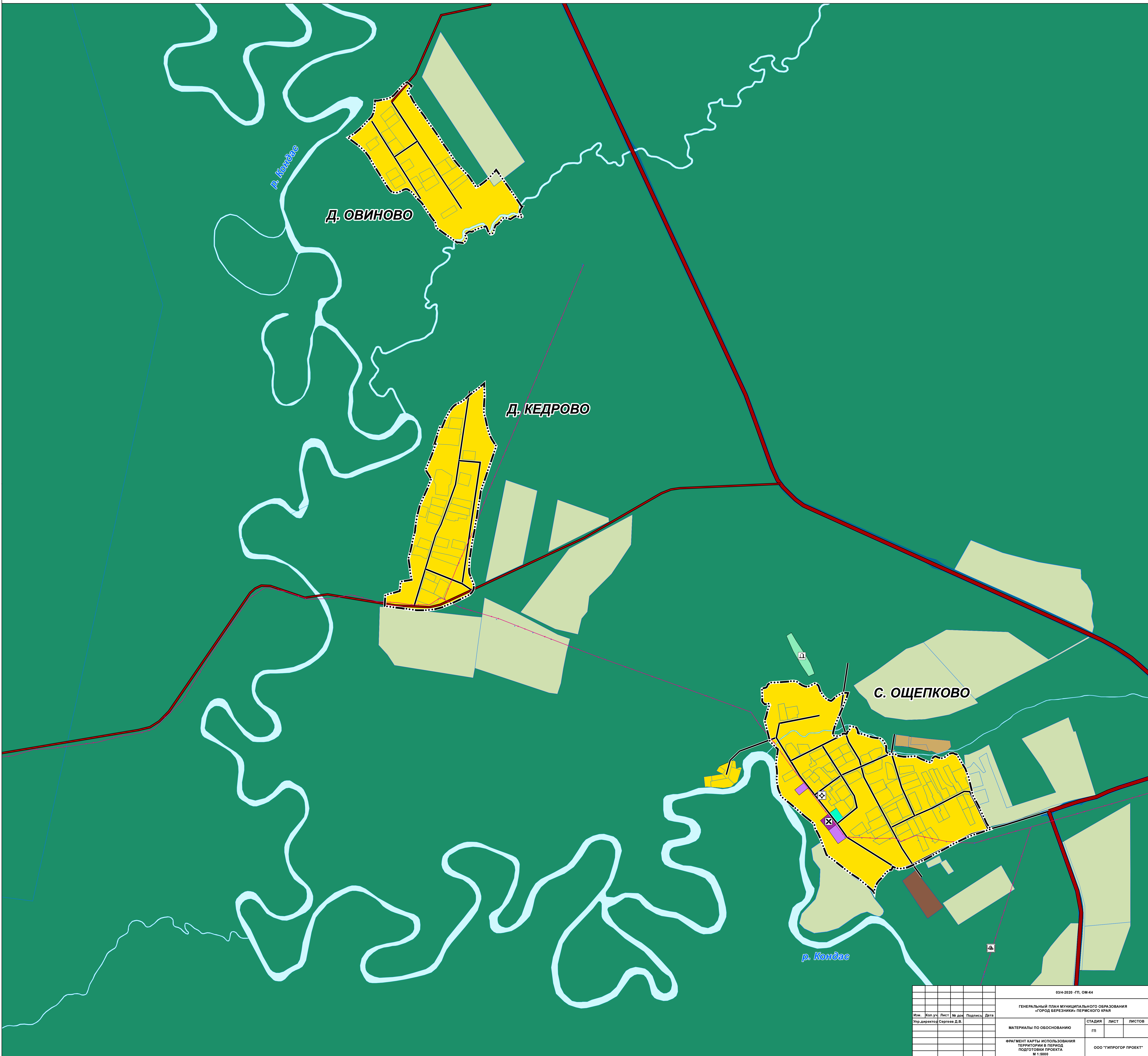
						03/4-2020 - ГП, ОМ-64					
						ГЕНЕРАЛЬНЫЙ ПЛАН МУНИЦИПАЛЬНОГО ОБРАЗОВАНИЯ «ГОРОД БЕРЕЗНИКИ» ПЕРМСКОГО КРАЯ					
Им.	Коп.уч.	Лист	№ док.	Подпись	Дата	МАТЕРИАЛЫ ПО ОБОСНОВАНИЮ			СТАДИЯ	ЛИСТ	ЛИСТОВ
Упр. директор	Сергеев Д.В.					ГП					
						ФРАГМЕНТ КАРТЫ ИСПОЛЬЗОВАНИЯ ТЕРРИТОРИИ В ПЕРИОД ПОДГОТОВКИ ПРОЕКТА М 1:5000			ООО «ГИПРОГПРОЕКТ»		





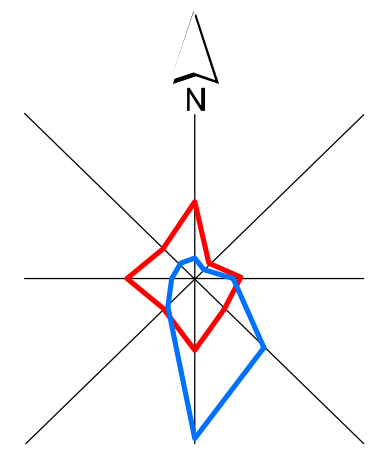
# ГЕНЕРАЛЬНЫЙ ПЛАН МУНИЦИПАЛЬНОГО ОБРАЗОВАНИЯ «ГОРОД БЕРЕЗНИКИ» ПЕРМСКОГО КРАЯ

ФРАГМЕНТ КАРТЫ ИСПОЛЬЗОВАНИЯ ТЕРРИТОРИИ В ПЕРИОД ПОДГОТОВКИ ПРОЕКТА М 1:5000



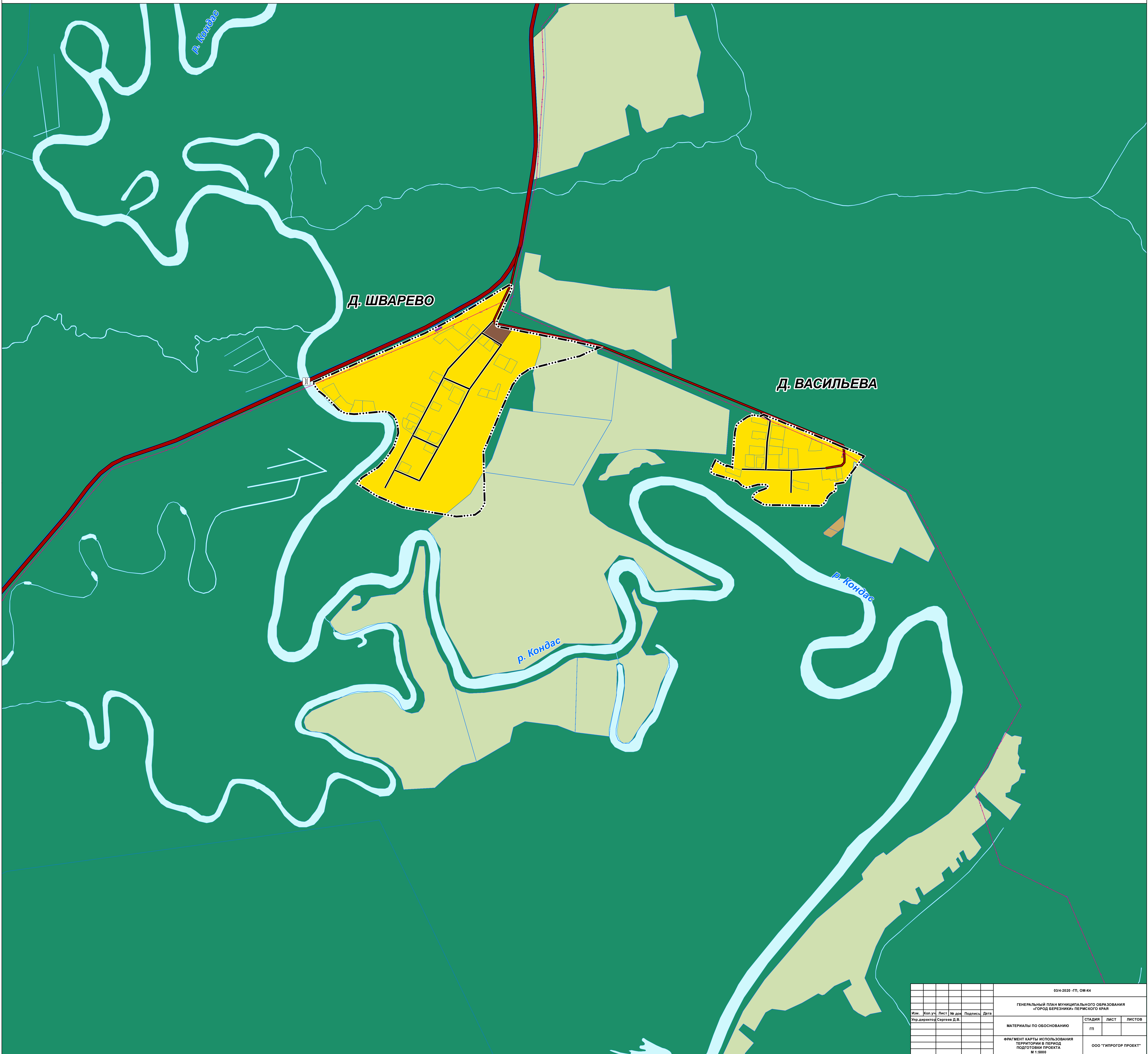
03/4-2020 - ГП, ОМ-64						
ГЕНЕРАЛЬНЫЙ ПЛАН МУНИЦИПАЛЬНОГО ОБРАЗОВАНИЯ «ГОРОД БЕРЕЗНИКИ» ПЕРМСКОГО КРАЯ						
Им.	Коп.уч.	Лист	№ док.	Подпись	Дата	
Упр. директор	Сергеев Д.В.					
МАТЕРИАЛЫ ПО ОБОСНОВАНИЮ				СТADIЯ	ЛИСТ	ЛИСТОВ
ФРАГМЕНТ КАРТЫ ИСПОЛЬЗОВАНИЯ ТЕРРИТОРИИ В ПЕРИОД ПОДГОТОВКИ ПРОЕКТА М 1:5000				ГП		
				ООО «ГИПРОГПРОЕКТ»		





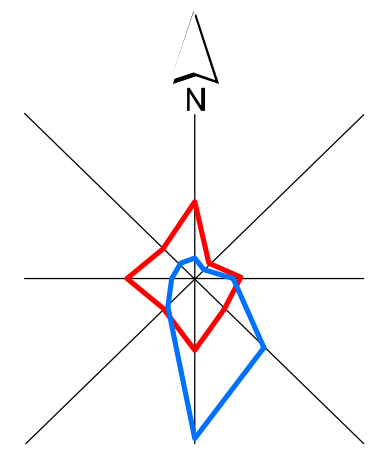
# ГЕНЕРАЛЬНЫЙ ПЛАН МУНИЦИПАЛЬНОГО ОБРАЗОВАНИЯ «ГОРОД БЕРЕЗНИКИ» ПЕРМСКОГО КРАЯ

ФРАГМЕНТ КАРТЫ ИСПОЛЬЗОВАНИЯ ТЕРРИТОРИИ В ПЕРИОД ПОДГОТОВКИ ПРОЕКТА М 1:5000



03/4-2020 - ГП, ОМ-64					
ГЕНЕРАЛЬНЫЙ ПЛАН МУНИЦИПАЛЬНОГО ОБРАЗОВАНИЯ «ГОРОД БЕРЕЗНИКИ» ПЕРМСКОГО КРАЯ					
Изм.	Кол.уч.	Лист	№ док.	Подпись	Дата
Упр. директор	Сергеев Д.В.				
МАТЕРИАЛЫ ПО ОБОСНОВАНИЮ				СТADIЯ	ЛИСТ
ФРАГМЕНТ КАРТЫ ИСПОЛЬЗОВАНИЯ ТЕРРИТОРИИ В ПЕРИОД ПОДГОТОВКИ ПРОЕКТА М 1:5000				ГП	ЛИСТОВ
				ООО «ГИПРОГПРОЕКТ»	





# ГЕНЕРАЛЬНЫЙ ПЛАН МУНИЦИПАЛЬНОГО ОБРАЗОВАНИЯ «ГОРОД БЕРЕЗНИКИ» ПЕРМСКОГО КРАЯ

ФРАГМЕНТ КАРТЫ ИСПОЛЬЗОВАНИЯ ТЕРРИТОРИИ В ПЕРИОД ПОДГОТОВКИ ПРОЕКТА М 1:5000



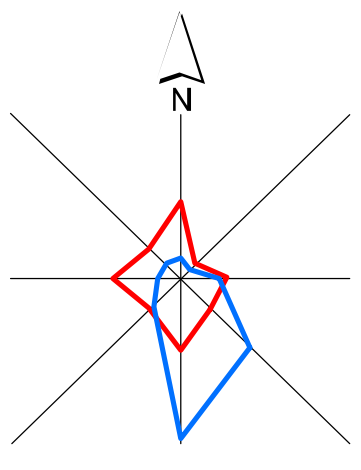
*Д. ПЕТРОВО*

*р. Кондас*

*Д. КОНДАС*

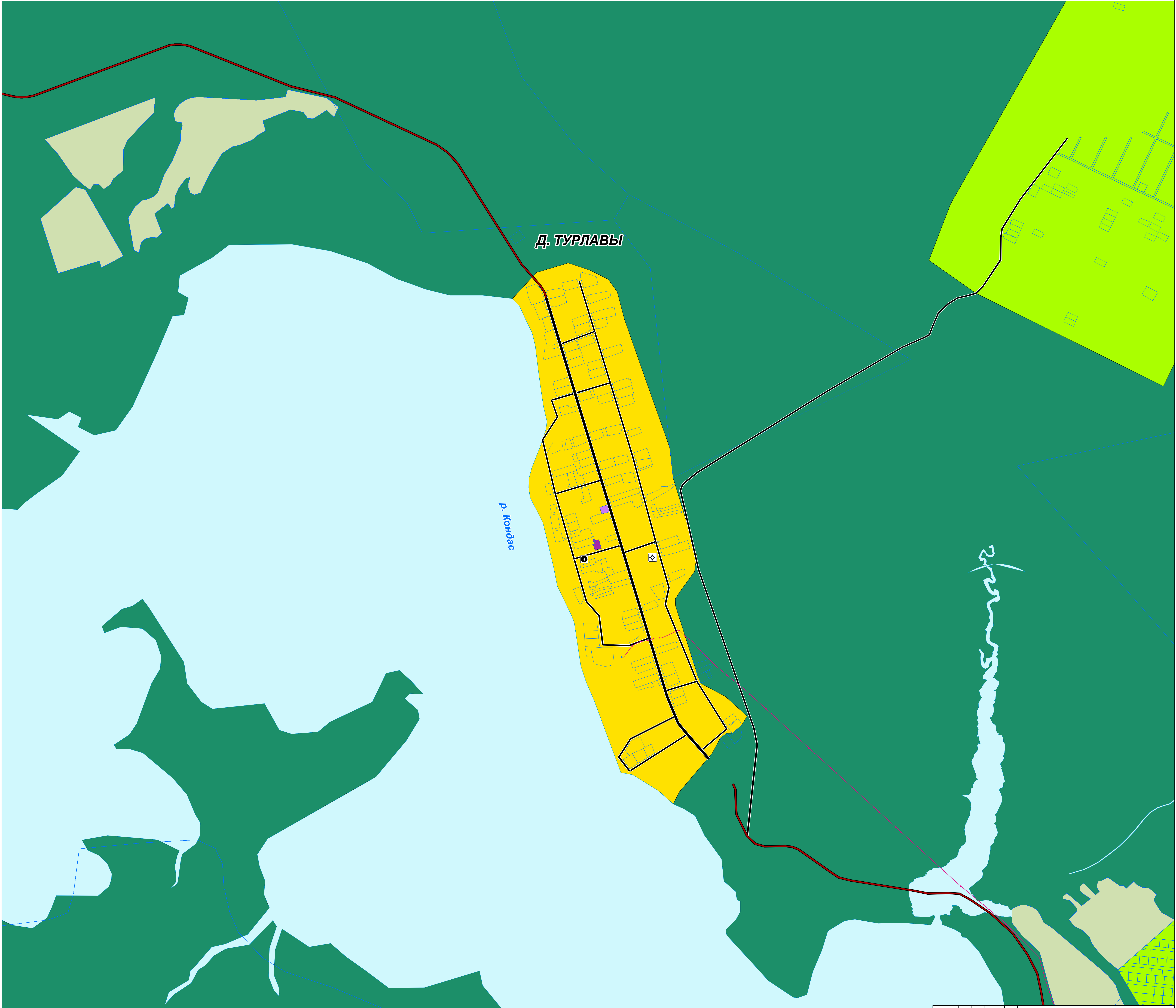
					03/4-2020 - ГП, ОМ-64		
					ГЕНЕРАЛЬНЫЙ ПЛАН МУНИЦИПАЛЬНОГО ОБРАЗОВАНИЯ «ГОРОД БЕРЕЗНИКИ» ПЕРМСКОГО КРАЯ		
Изм.	Кол.уч.	Лист	№ док.	Подпись	Дата		
Упр. директор	Сергеев Д.В.					СТADIЯ	ЛИСТ
						Материалы по обоснованию	ЛИСТОВ
						ГП	
						ФРАГМЕНТ КАРТЫ ИСПОЛЬЗОВАНИЯ ТЕРРИТОРИИ В ПЕРИОД ПОДГОТОВКИ ПРОЕКТА М 1:5000	ООО «ГИПРОГПРОЕКТ»





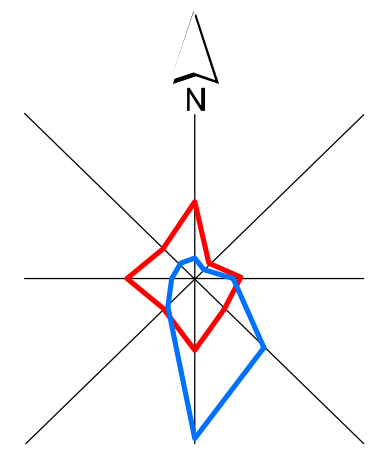
# ГЕНЕРАЛЬНЫЙ ПЛАН МУНИЦИПАЛЬНОГО ОБРАЗОВАНИЯ «ГОРОД БЕРЕЗНИКИ» ПЕРМСКОГО КРАЯ

ФРАГМЕНТ КАРТЫ ИСПОЛЬЗОВАНИЯ ТЕРРИТОРИИ В ПЕРИОД ПОДГОТОВКИ ПРОЕКТА М 1:5000



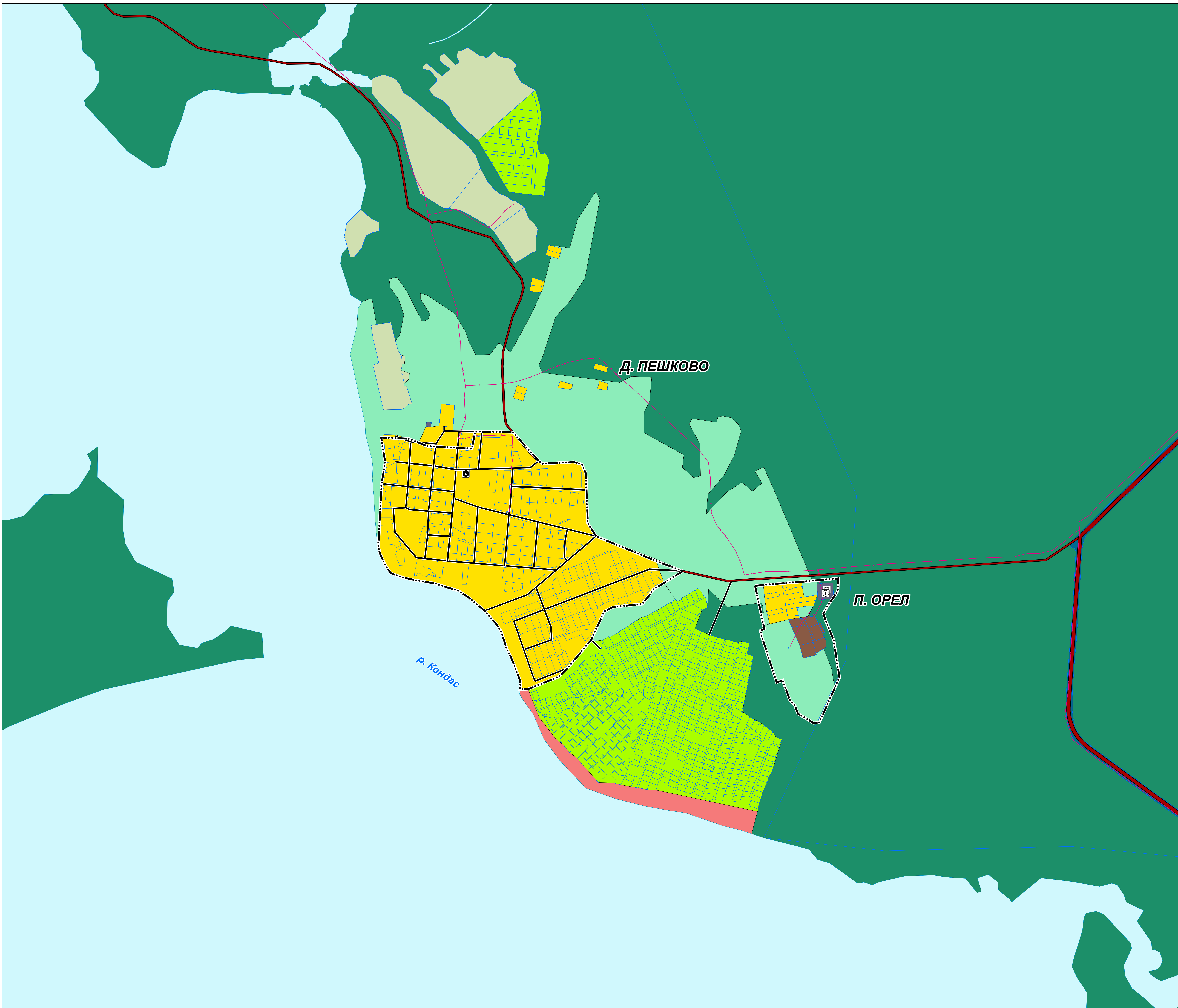
					03/4-2020 - ГП, ОМ-64			
					ГЕНЕРАЛЬНЫЙ ПЛАН МУНИЦИПАЛЬНОГО ОБРАЗОВАНИЯ «ГОРОД БЕРЕЗНИКИ» ПЕРМСКОГО КРАЯ			
Изм.	Кол.уч.	Лист	№ док.	Подпись	Дата	СТАДИЯ	ЛИСТ	ЛИСТОВ
Упр.директор	Сергеев Д.В.					ГП		
МАТЕРИАЛЫ ПО ОБОСНОВАНИЮ								
ФРАГМЕНТ КАРТЫ ИСПОЛЬЗОВАНИЯ ТЕРРИТОРИИ В ПЕРИОД ПОДГОТОВКИ ПРОЕКТА М 1:5000								
						ООО «ГИПРОГОР ПРОЕКТ»		





# ГЕНЕРАЛЬНЫЙ ПЛАН МУНИЦИПАЛЬНОГО ОБРАЗОВАНИЯ «ГОРОД БЕРЕЗНИКИ» ПЕРМСКОГО КРАЯ

ФРАГМЕНТ КАРТЫ ИСПОЛЬЗОВАНИЯ ТЕРРИТОРИИ В ПЕРИОД ПОДГОТОВКИ ПРОЕКТА М 1:5000



Р. Кондас

Д. ПЕШКОВО

П. ОРЕЛ

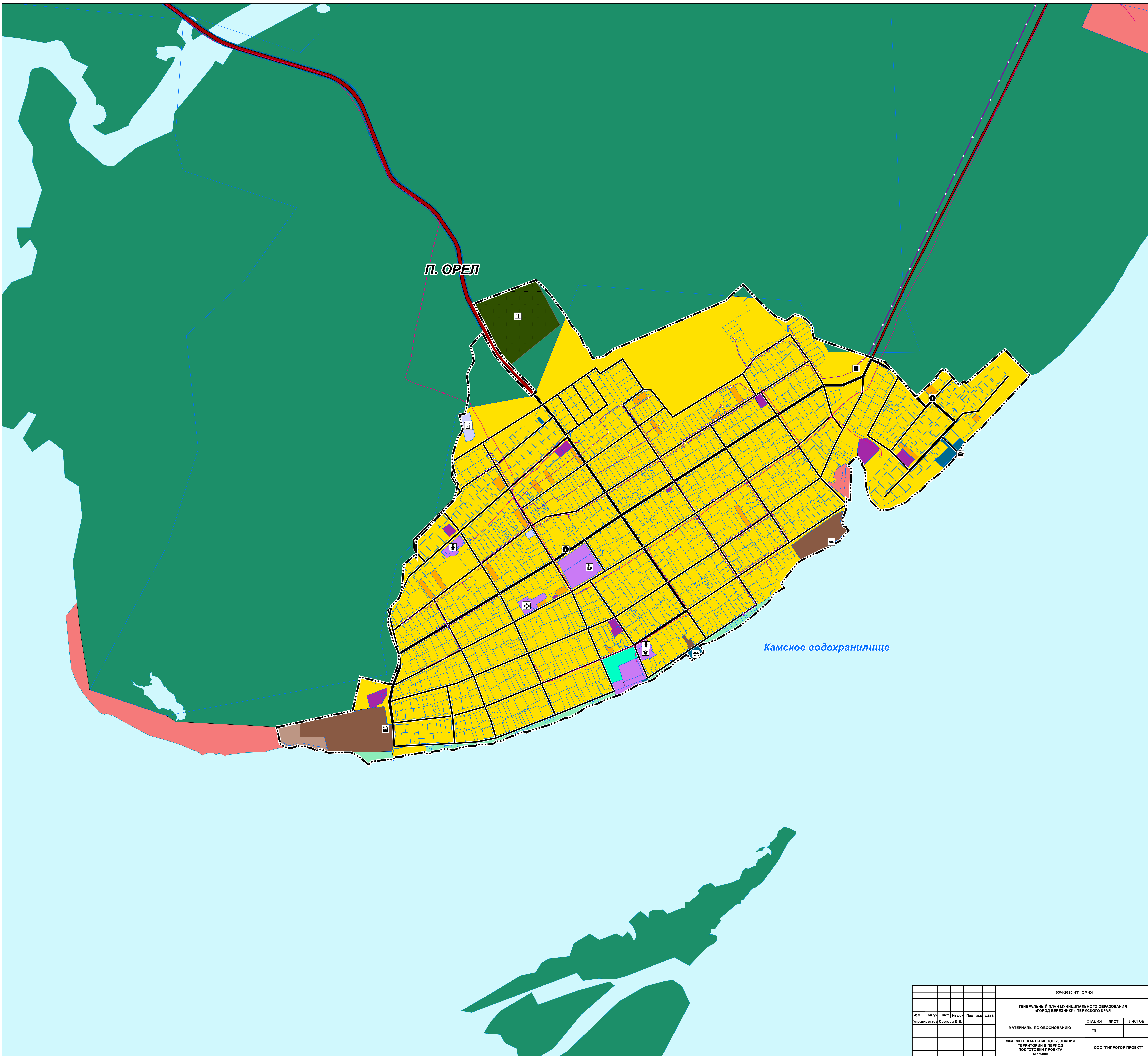
03/4-2020 - ГП, ОМ-64						
ГЕНЕРАЛЬНЫЙ ПЛАН МУНИЦИПАЛЬНОГО ОБРАЗОВАНИЯ «ГОРОД БЕРЕЗНИКИ» ПЕРМСКОГО КРАЯ						
Изм.	Кол.уч.	Лист	№ док.	Подпись	Дата	
Упр. директор	Сергеев Д.В.					
МАТЕРИАЛЫ ПО ОБОСНОВАНИЮ				СТADIЯ	ЛИСТ	ЛИСТОВ
ФРАГМЕНТ КАРТЫ ИСПОЛЬЗОВАНИЯ ТЕРРИТОРИИ В ПЕРИОД ПОДГОТОВКИ ПРОЕКТА М 1:5000				ГП		
				ООО «ГИПРОГОР ПРОЕКТ»		





# ГЕНЕРАЛЬНЫЙ ПЛАН МУНИЦИПАЛЬНОГО ОБРАЗОВАНИЯ «ГОРОД БЕРЕЗНИКИ» ПЕРМСКОГО КРАЯ

ФРАГМЕНТ КАРТЫ ИСПОЛЬЗОВАНИЯ ТЕРРИТОРИИ В ПЕРИОД ПОДГОТОВКИ ПРОЕКТА М 1:5000



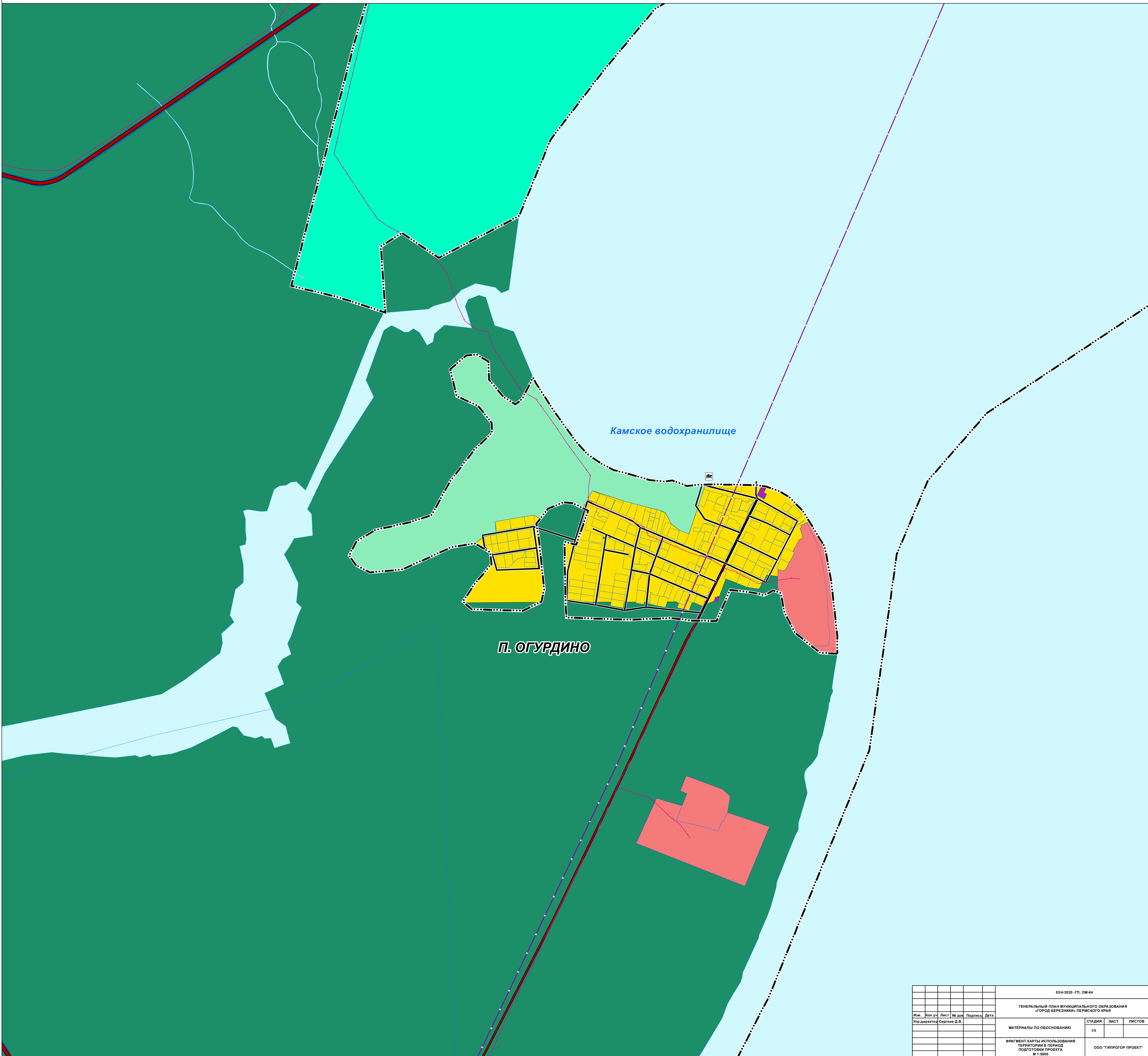
03/4-2020 - ГП, ОМ-64						
ГЕНЕРАЛЬНЫЙ ПЛАН МУНИЦИПАЛЬНОГО ОБРАЗОВАНИЯ «ГОРОД БЕРЕЗНИКИ» ПЕРМСКОГО КРАЯ						
Изм.	Кол.уч.	Лист	№ док.	Подпись	Дата	
Упр.директор	Сергеев Д.В.					
МАТЕРИАЛЫ ПО ОБОСНОВАНИЮ				СТADIЯ	ЛИСТ	ЛИСТОВ
ФРАГМЕНТ КАРТЫ ИСПОЛЬЗОВАНИЯ ТЕРРИТОРИИ В ПЕРИОД ПОДГОТОВКИ ПРОЕКТА М 1:5000				ГП		
				ООО «ГИПРОГОР ПРОЕКТ»		





# ГЕНЕРАЛЬНЫЙ ПЛАН МУНИЦИПАЛЬНОГО ОБРАЗОВАНИЯ «ГОРОД БЕРЕЗНИКИ» ПЕРМСКОГО КРАЯ

ФРАГМЕНТ КАРТЫ ИСПОЛЬЗОВАНИЯ ТЕРРИТОРИИ В ПЕРИОД ПОДГОТОВКИ ПРОЕКТА М 1:5000



Камское водохранилище

п. ОГУРДИНО

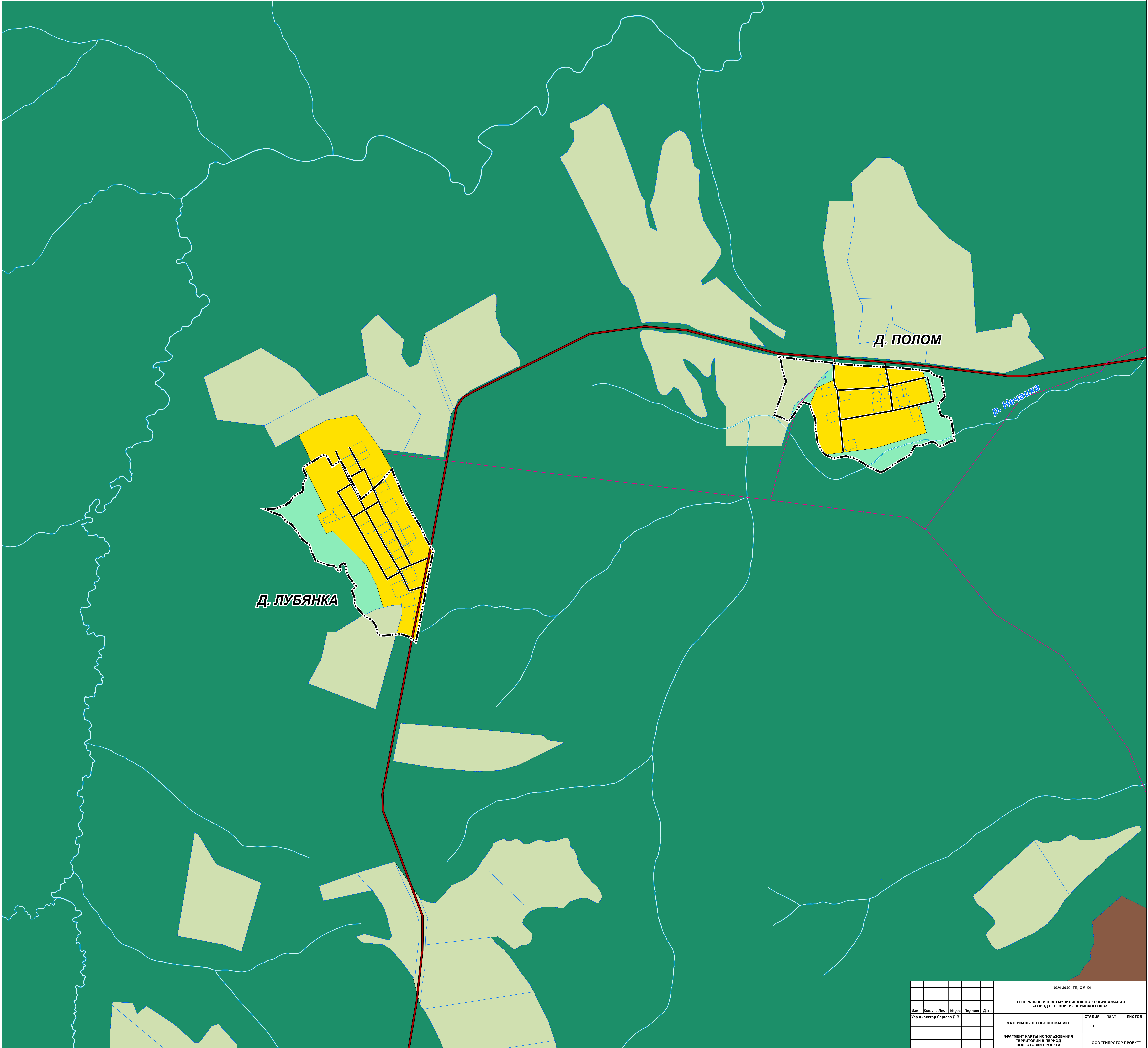
					03/4-2020 - ГП, ОМ-64			
					ГЕНЕРАЛЬНЫЙ ПЛАН МУНИЦИПАЛЬНОГО ОБРАЗОВАНИЯ «ГОРОД БЕРЕЗНИКИ» ПЕРМСКОГО КРАЯ			
Изм.	Кол.уч.	Лист	№ док.	Подпись	Дата	СТАДИЯ	ЛИСТ	ЛИСТОВ
Упр.директор	Сергеев Д.В.					ГП		
						МАТЕРИАЛЫ ПО ОБОСНОВАНИЮ		
						ФРАГМЕНТ КАРТЫ ИСПОЛЬЗОВАНИЯ ТЕРРИТОРИИ В ПЕРИОД ПОДГОТОВКИ ПРОЕКТА М 1:5000		ООО «ГИПРОГОР ПРОЕКТ»





# ГЕНЕРАЛЬНЫЙ ПЛАН МУНИЦИПАЛЬНОГО ОБРАЗОВАНИЯ «ГОРОД БЕРЕЗНИКИ» ПЕРМСКОГО КРАЯ

ФРАГМЕНТ КАРТЫ ИСПОЛЬЗОВАНИЯ ТЕРРИТОРИИ В ПЕРИОД ПОДГОТОВКИ ПРОЕКТА М 1:5000



Д. ЛУБЯНКА

Д. ПОЛОМ

Р. Нечайка

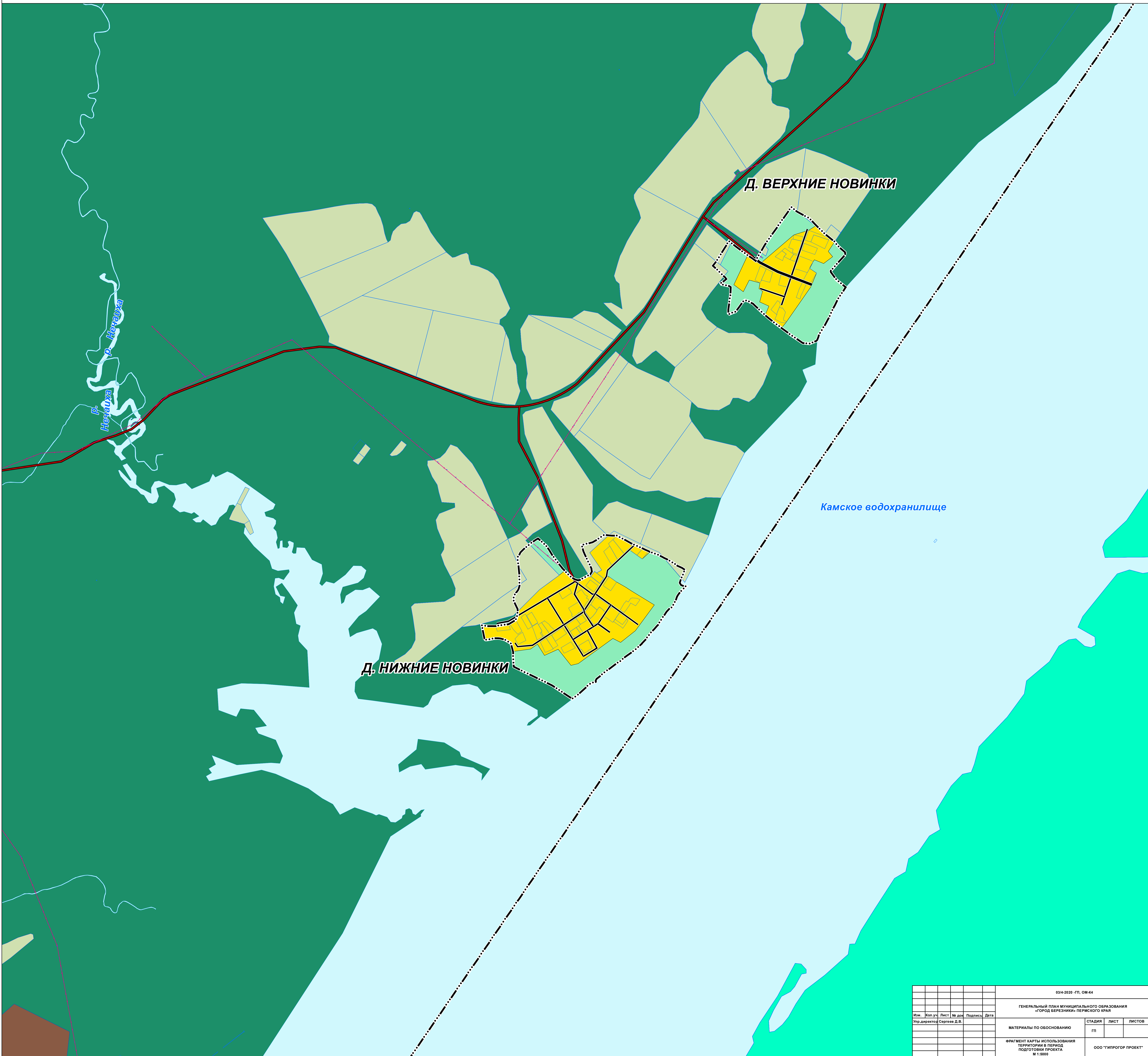
03/4-2020 - ГП, ОМ-64						
ГЕНЕРАЛЬНЫЙ ПЛАН МУНИЦИПАЛЬНОГО ОБРАЗОВАНИЯ «ГОРОД БЕРЕЗНИКИ» ПЕРМСКОГО КРАЯ						
Изм.	Кол.уч.	Лист	№ док.	Подпись	Дата	
Упр.директор	Сергеев Д.В.					
МАТЕРИАЛЫ ПО ОБОСНОВАНИЮ				СТADIЯ	ЛИСТ	ЛИСТОВ
ФРАГМЕНТ КАРТЫ ИСПОЛЬЗОВАНИЯ ТЕРРИТОРИИ В ПЕРИОД ПОДГОТОВКИ ПРОЕКТА М 1:5000				ГП		
				ООО «ГИПРОГОР ПРОЕКТ»		





# ГЕНЕРАЛЬНЫЙ ПЛАН МУНИЦИПАЛЬНОГО ОБРАЗОВАНИЯ «ГОРОД БЕРЕЗНИКИ» ПЕРМСКОГО КРАЯ

ФРАГМЕНТ КАРТЫ ИСПОЛЬЗОВАНИЯ ТЕРРИТОРИИ В ПЕРИОД ПОДГОТОВКИ ПРОЕКТА М 1:5000



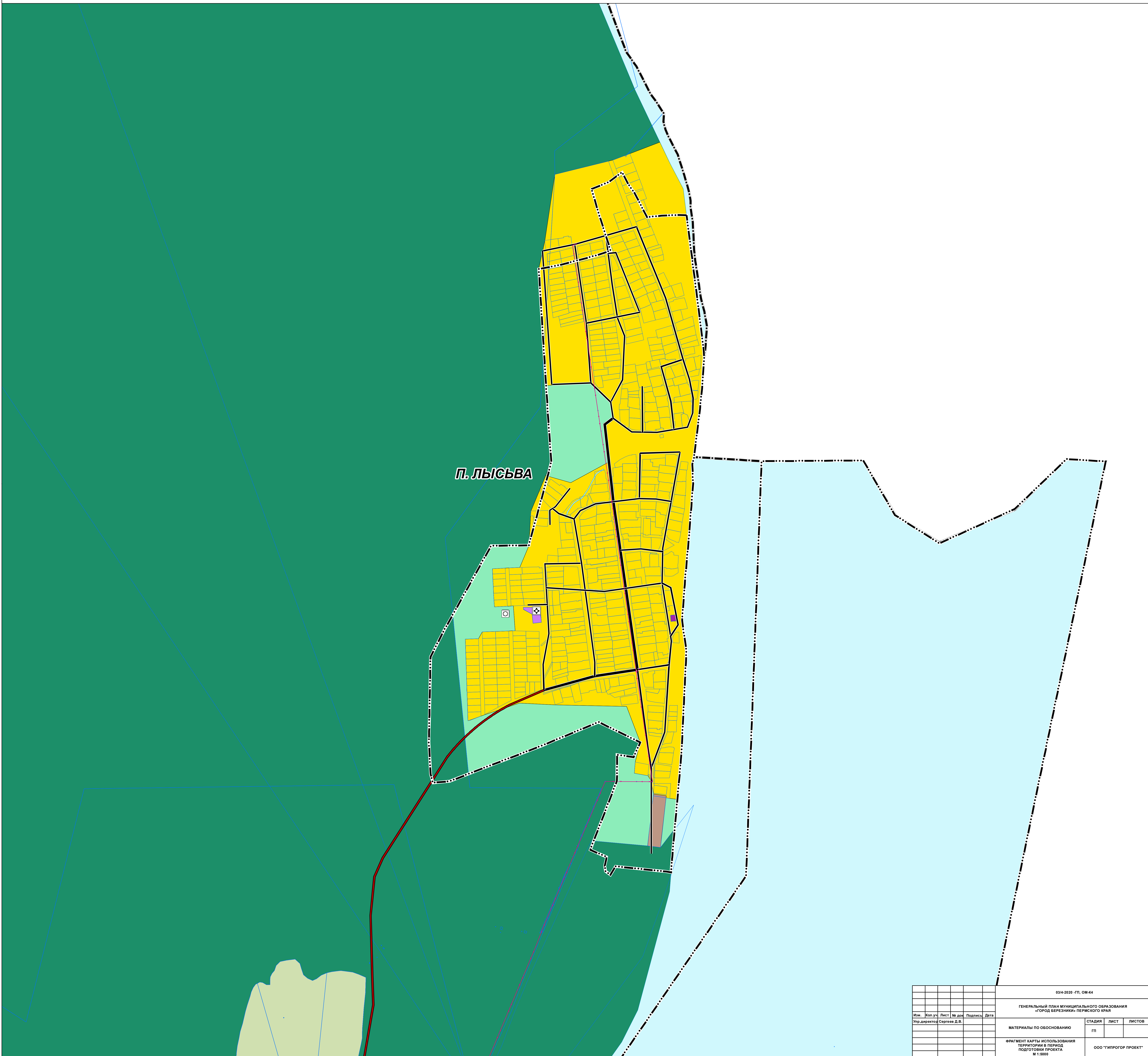
03/4-2020 - ГП, ОМ-64					
ГЕНЕРАЛЬНЫЙ ПЛАН МУНИЦИПАЛЬНОГО ОБРАЗОВАНИЯ «ГОРОД БЕРЕЗНИКИ» ПЕРМСКОГО КРАЯ					
Изм.	Кол.уч.	Лист	№ док.	Подпись	Дата
Упр.директор	Сергеев Д.В.				
МАТЕРИАЛЫ ПО ОБОСНОВАНИЮ				СТADIЯ	ЛИСТ
ФРАГМЕНТ КАРТЫ ИСПОЛЬЗОВАНИЯ ТЕРРИТОРИИ В ПЕРИОД ПОДГОТОВКИ ПРОЕКТА М 1:5000				ГП	
				ООО «ГИПРОГПРОЕКТ»	





# ГЕНЕРАЛЬНЫЙ ПЛАН МУНИЦИПАЛЬНОГО ОБРАЗОВАНИЯ «ГОРОД БЕРЕЗНИКИ» ПЕРМСКОГО КРАЯ

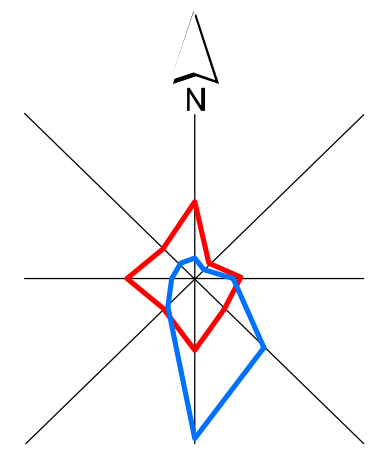
ФРАГМЕНТ КАРТЫ ИСПОЛЬЗОВАНИЯ ТЕРРИТОРИИ В ПЕРИОД ПОДГОТОВКИ ПРОЕКТА М 1:5000



*П. ЛЫСЬВА*

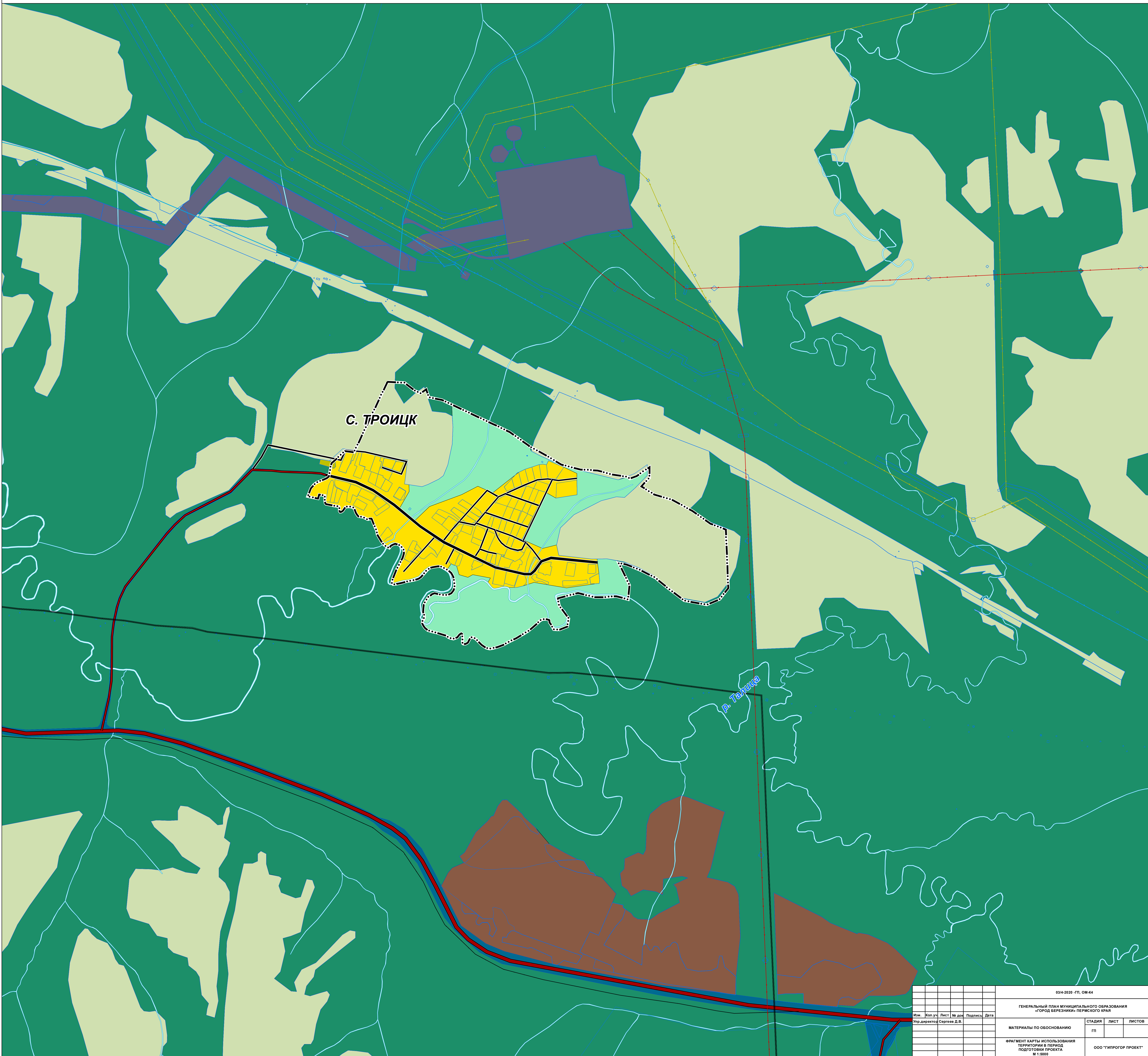
03/4-2020 - ГП, ОМ-64						
ГЕНЕРАЛЬНЫЙ ПЛАН МУНИЦИПАЛЬНОГО ОБРАЗОВАНИЯ «ГОРОД БЕРЕЗНИКИ» ПЕРМСКОГО КРАЯ						
Изм.	Кол.уч.	Лист	№ док.	Подпись	Дата	
Упр.директор	Сергеев Д.В.					
МАТЕРИАЛЫ ПО ОБОСНОВАНИЮ				СТАДИЯ	ЛИСТ	ЛИСТОВ
ФРАГМЕНТ КАРТЫ ИСПОЛЬЗОВАНИЯ ТЕРРИТОРИИ В ПЕРИОД ПОДГОТОВКИ ПРОЕКТА М 1:5000				ГП		
				ООО «ГИПРОГОР ПРОЕКТ»		





# ГЕНЕРАЛЬНЫЙ ПЛАН МУНИЦИПАЛЬНОГО ОБРАЗОВАНИЯ «ГОРОД БЕРЕЗНИКИ» ПЕРМСКОГО КРАЯ

ФРАГМЕНТ КАРТЫ ИСПОЛЬЗОВАНИЯ ТЕРРИТОРИИ В ПЕРИОД ПОДГОТОВКИ ПРОЕКТА М 1:5000



С. ТРОИЦК

р. Талица

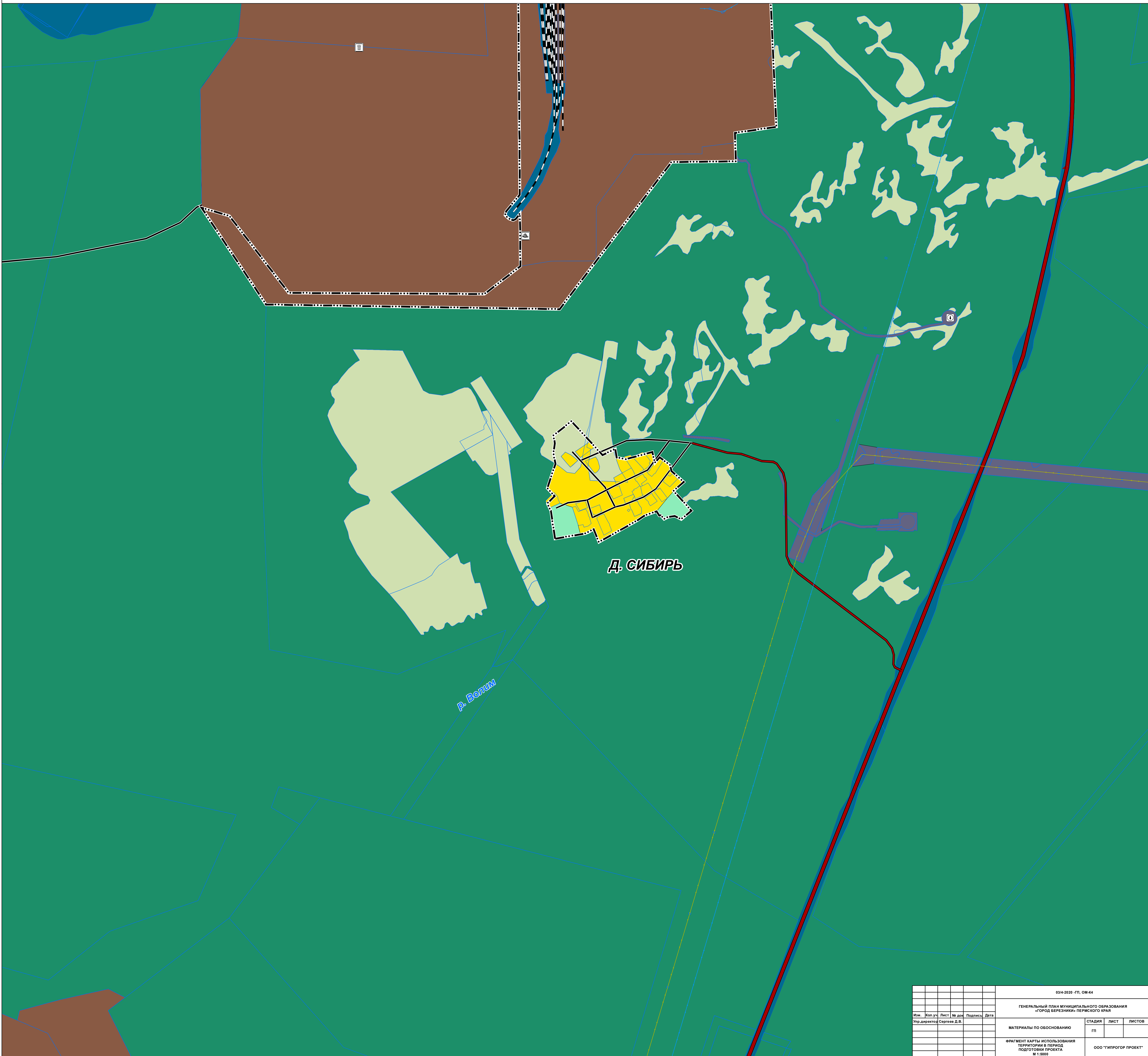
03/4-2020 - ГП, ОМ-64					
ГЕНЕРАЛЬНЫЙ ПЛАН МУНИЦИПАЛЬНОГО ОБРАЗОВАНИЯ «ГОРОД БЕРЕЗНИКИ» ПЕРМСКОГО КРАЯ					
Им.	Коп.уч.	Лист	№ док.	Подпись	Дата
Упр. директор	Сергеев Д.В.				
МАТЕРИАЛЫ ПО ОБОСНОВАНИЮ				СТАДИЯ	ЛИСТ
ФРАГМЕНТ КАРТЫ ИСПОЛЬЗОВАНИЯ ТЕРРИТОРИИ В ПЕРИОД ПОДГОТОВКИ ПРОЕКТА М 1:5000				ГП	1
				ООО «ГИПРОГ ПРОЕКТ»	





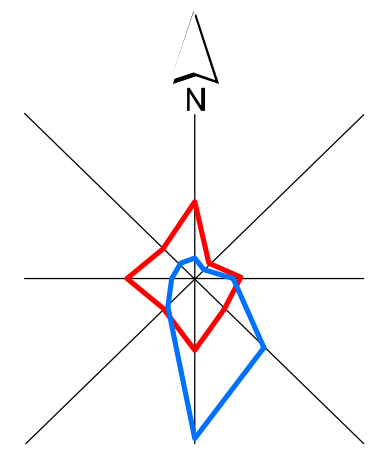
# ГЕНЕРАЛЬНЫЙ ПЛАН МУНИЦИПАЛЬНОГО ОБРАЗОВАНИЯ «ГОРОД БЕРЕЗНИКИ» ПЕРМСКОГО КРАЯ

ФРАГМЕНТ КАРТЫ ИСПОЛЬЗОВАНИЯ ТЕРРИТОРИИ В ПЕРИОД ПОДГОТОВКИ ПРОЕКТА М 1:5000



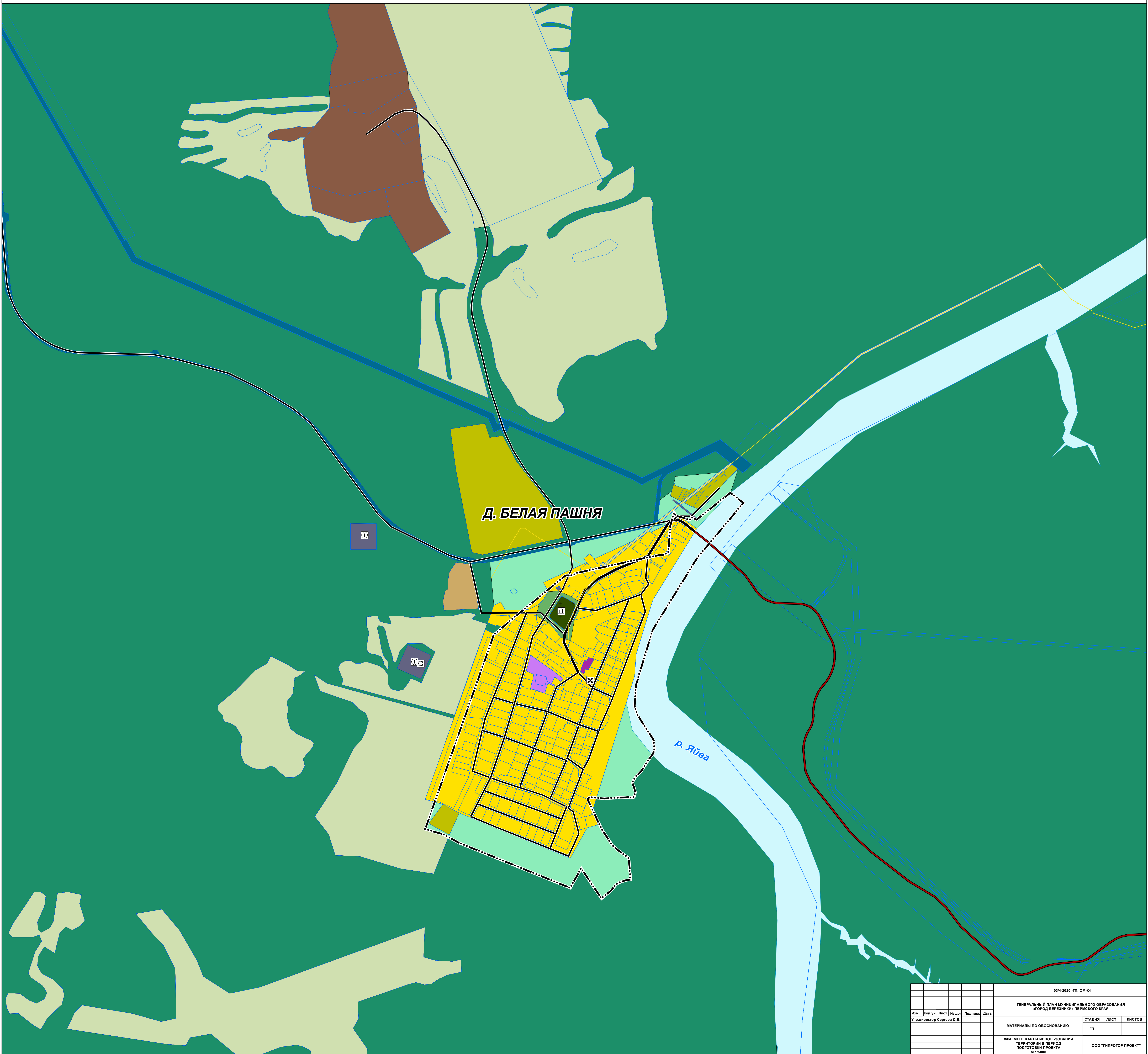
03/4-2020 -ГП, ОМ-64					
ГЕНЕРАЛЬНЫЙ ПЛАН МУНИЦИПАЛЬНОГО ОБРАЗОВАНИЯ «ГОРОД БЕРЕЗНИКИ» ПЕРМСКОГО КРАЯ					
Изм.	Кол.уч.	Лист	№ док.	Подпись	Дата
Упр. директор Сергей Д.В.					
МАТЕРИАЛЫ ПО ОБОСНОВАНИЮ				СТАДИЯ	ЛИСТ
ФРАГМЕНТ КАРТЫ ИСПОЛЬЗОВАНИЯ ТЕРРИТОРИИ В ПЕРИОД ПОДГОТОВКИ ПРОЕКТА М 1:5000				ГП	
				ООО «ГИПРОГ ПРОЕКТ»	





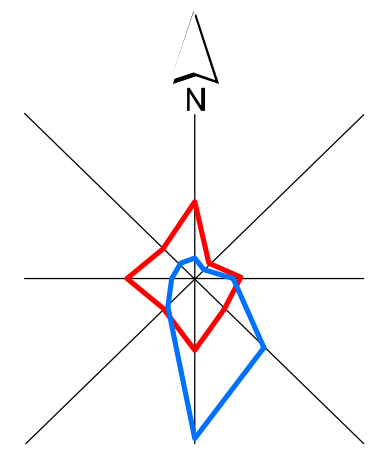
# ГЕНЕРАЛЬНЫЙ ПЛАН МУНИЦИПАЛЬНОГО ОБРАЗОВАНИЯ «ГОРОД БЕРЕЗНИКИ» ПЕРМСКОГО КРАЯ

ФРАГМЕНТ КАРТЫ ИСПОЛЬЗОВАНИЯ ТЕРРИТОРИИ В ПЕРИОД ПОДГОТОВКИ ПРОЕКТА М 1:5000



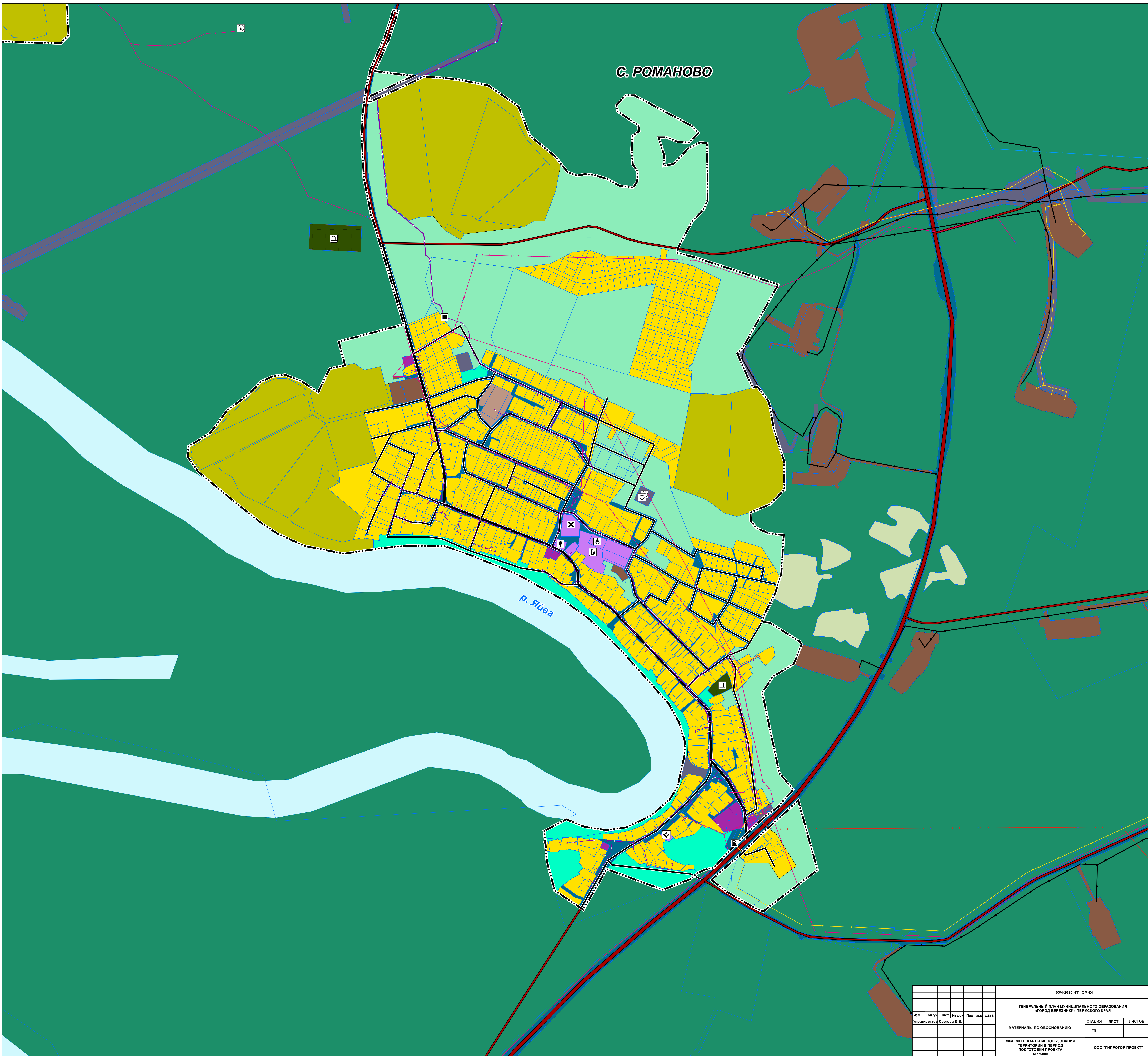
03/4-2020 -ГП, ОМ-64						
ГЕНЕРАЛЬНЫЙ ПЛАН МУНИЦИПАЛЬНОГО ОБРАЗОВАНИЯ «ГОРОД БЕРЕЗНИКИ» ПЕРМСКОГО КРАЯ						
Изм.	Кол.уч.	Лист	№ док.	Подпись	Дата	
Упр.директор	Сергеев Д.В.					
МАТЕРИАЛЫ ПО ОБОСНОВАНИЮ				СТАДИЯ	ЛИСТ	ЛИСТОВ
ФРАГМЕНТ КАРТЫ ИСПОЛЬЗОВАНИЯ ТЕРРИТОРИИ В ПЕРИОД ПОДГОТОВКИ ПРОЕКТА М 1:5000				ГП		
				ООО «ГИПРОГР ПРОЕКТ»		





# ГЕНЕРАЛЬНЫЙ ПЛАН МУНИЦИПАЛЬНОГО ОБРАЗОВАНИЯ «ГОРОД БЕРЕЗНИКИ» ПЕРМСКОГО КРАЯ

ФРАГМЕНТ КАРТЫ ИСПОЛЬЗОВАНИЯ ТЕРРИТОРИИ В ПЕРИОД ПОДГОТОВКИ ПРОЕКТА М 1:5000

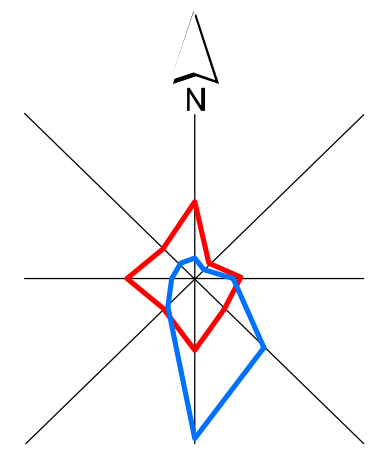


С. РОМАНОВО

Р. Явеа

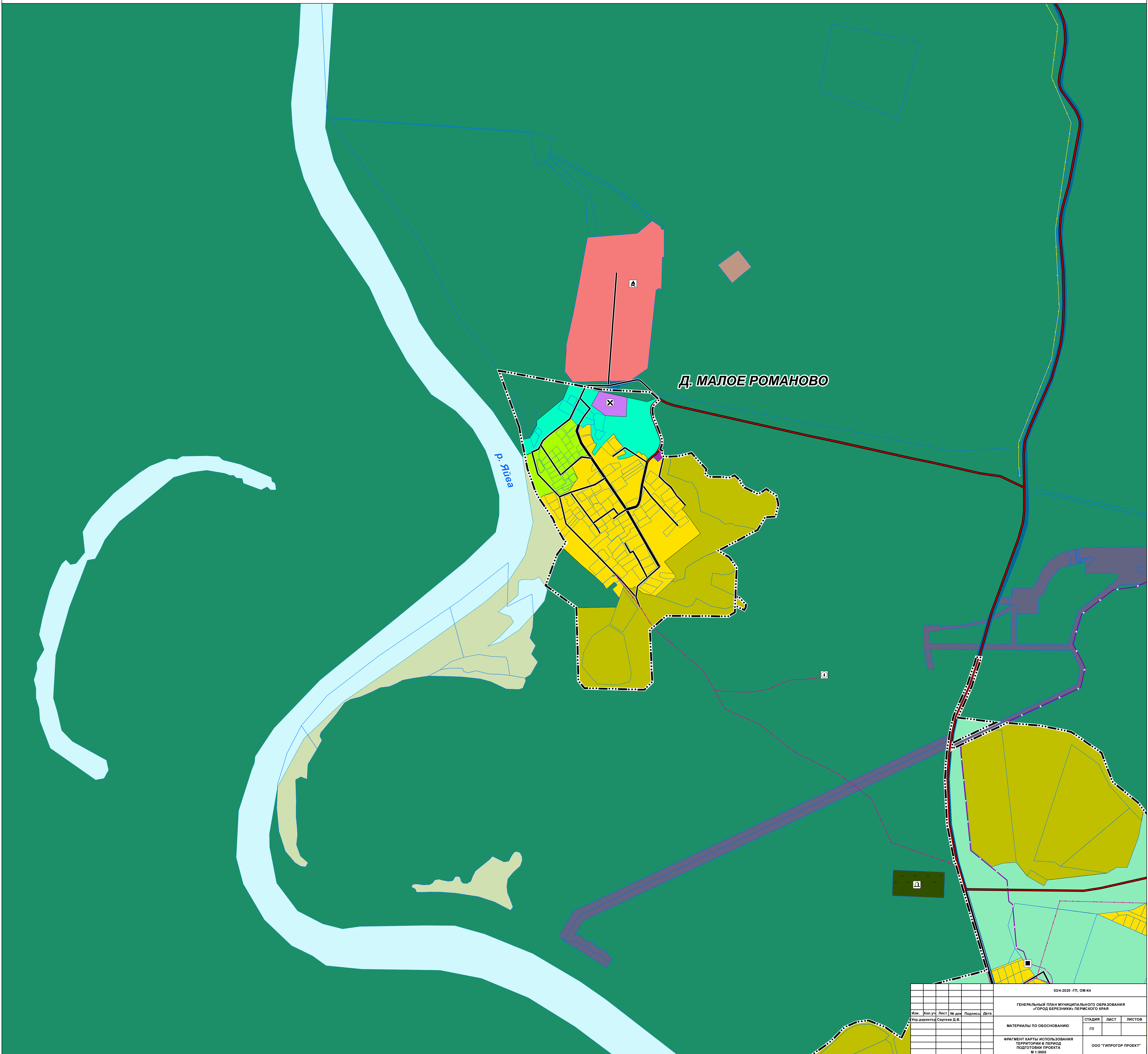
03/4-2020 - ГП, ОМ-64						
ГЕНЕРАЛЬНЫЙ ПЛАН МУНИЦИПАЛЬНОГО ОБРАЗОВАНИЯ «ГОРОД БЕРЕЗНИКИ» ПЕРМСКОГО КРАЯ						
Им.	Коп.уч.	Лист	№ док.	Подпись	Дата	
Упр. директор	Сергеев Д.В.					
МАТЕРИАЛЫ ПО ОБОСНОВАНИЮ				СТАДИЯ	ЛИСТ	ЛИСТОВ
ФРАГМЕНТ КАРТЫ ИСПОЛЬЗОВАНИЯ ТЕРРИТОРИИ В ПЕРИОД ПОДГОТОВКИ ПРОЕКТА М 1:5000				ГП		
				ООО «ГИПРОГОР ПРОЕКТ»		





# ГЕНЕРАЛЬНЫЙ ПЛАН МУНИЦИПАЛЬНОГО ОБРАЗОВАНИЯ «ГОРОД БЕРЕЗНИКИ» ПЕРМСКОГО КРАЯ

ФРАГМЕНТ КАРТЫ ИСПОЛЬЗОВАНИЯ ТЕРРИТОРИИ В ПЕРИОД ПОДГОТОВКИ ПРОЕКТА М 1:5000

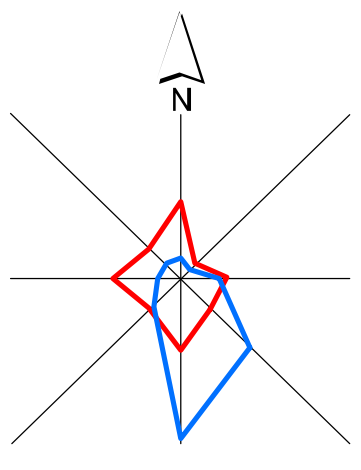


**Д. МАЛОЕ РОМАНОВО**

р. Сура

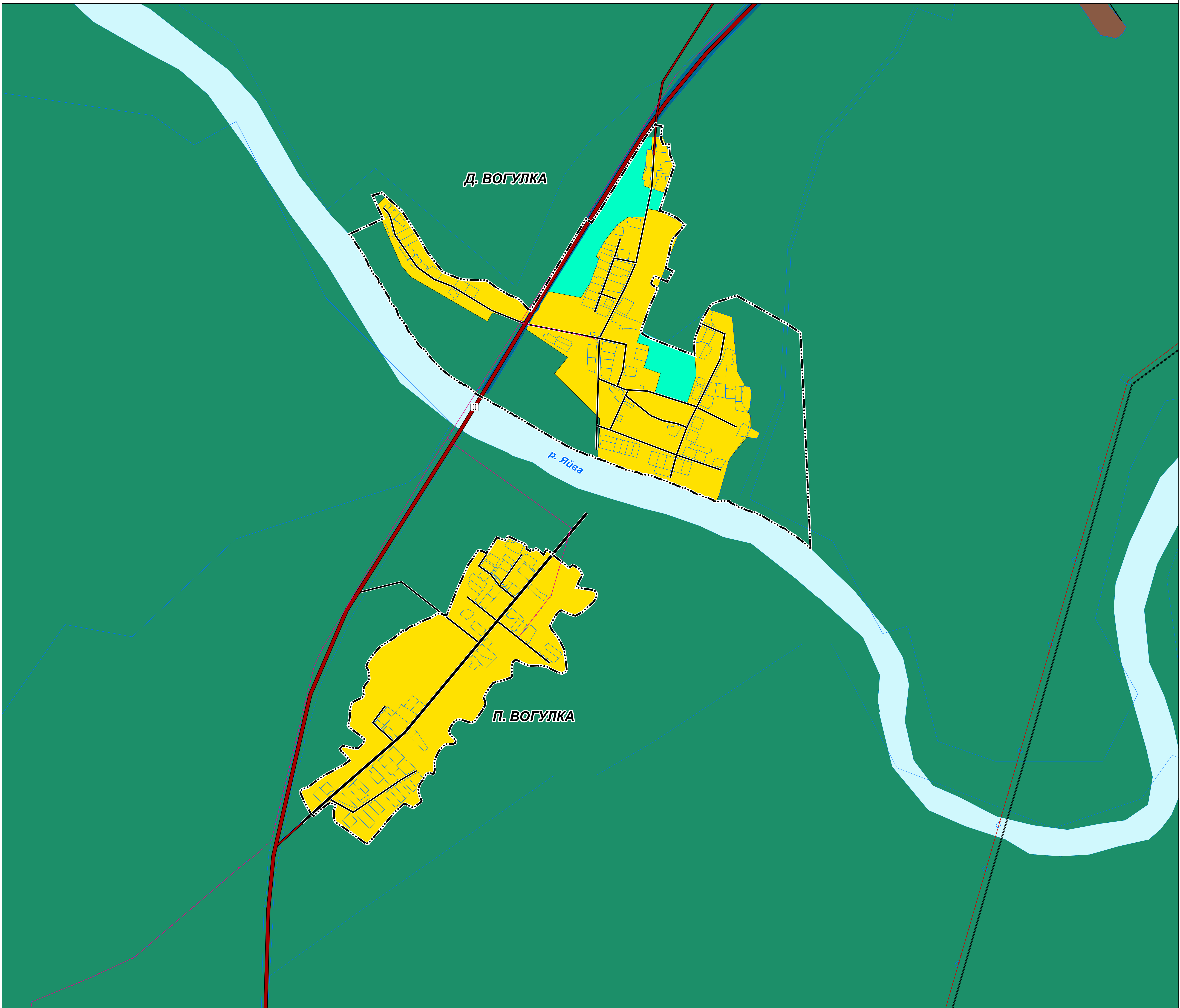
03/4-2020 -ГП, ОМ-64							
ГЕНЕРАЛЬНЫЙ ПЛАН МУНИЦИПАЛЬНОГО ОБРАЗОВАНИЯ «ГОРОД БЕРЕЗНИКИ» ПЕРМСКОГО КРАЯ							
Изм.	Кол.уч.	Лист	№ док.	Подпись	Дата		
Упр. директор	Сергеев Д.В.						
МАТЕРИАЛЫ ПО ОБОСНОВАНИЮ					СТADIЯ	ЛИСТ	ЛИСТОВ
ФРАГМЕНТ КАРТЫ ИСПОЛЬЗОВАНИЯ ТЕРРИТОРИИ В ПЕРИОД ПОДГОТОВКИ ПРОЕКТА М 1:5000					ГП		
					ООО «ГИПРОГОР ПРОЕКТ»		





# ГЕНЕРАЛЬНЫЙ ПЛАН МУНИЦИПАЛЬНОГО ОБРАЗОВАНИЯ «ГОРОД БЕРЕЗНИКИ» ПЕРМСКОГО КРАЯ

ФРАГМЕНТ КАРТЫ ИСПОЛЬЗОВАНИЯ ТЕРРИТОРИИ В ПЕРИОД ПОДГОТОВКИ ПРОЕКТА М 1:5000



03/4-2020 - ГП, ОМ-64					
ГЕНЕРАЛЬНЫЙ ПЛАН МУНИЦИПАЛЬНОГО ОБРАЗОВАНИЯ «ГОРОД БЕРЕЗНИКИ» ПЕРМСКОГО КРАЯ					
Изм.	Кол.уч.	Лист	№ док.	Подпись	Дата
Упр. директор Сергей Д.В.					
МАТЕРИАЛЫ ПО ОБОСНОВАНИЮ				СТADIЯ	ЛИСТ
ФРАГМЕНТ КАРТЫ ИСПОЛЬЗОВАНИЯ ТЕРРИТОРИИ В ПЕРИОД ПОДГОТОВКИ ПРОЕКТА М 1:5000				ГП	
				ООО «ГИПРОГОР ПРОЕКТ»	

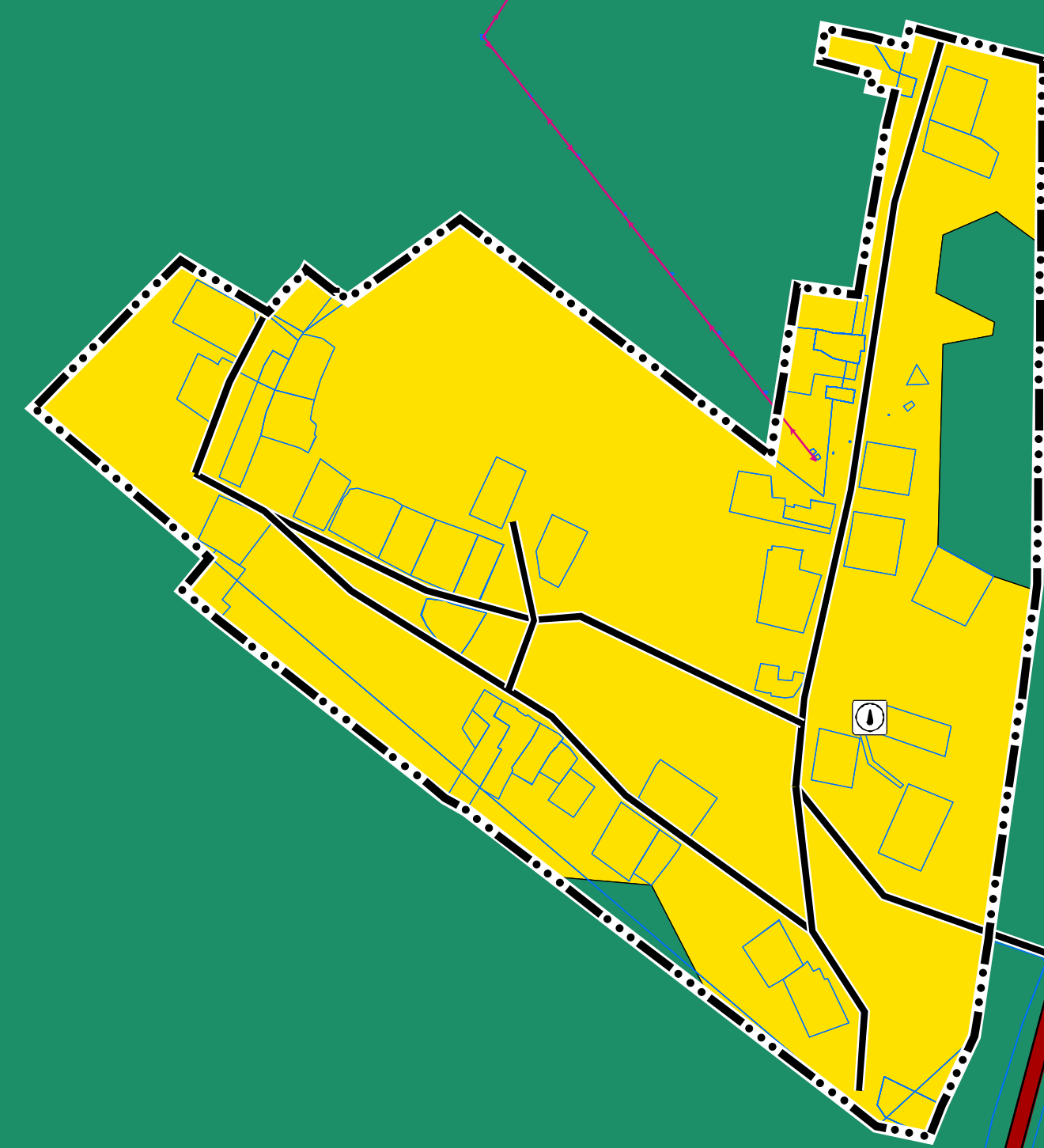




# ГЕНЕРАЛЬНЫЙ ПЛАН МУНИЦИПАЛЬНОГО ОБРАЗОВАНИЯ «ГОРОД БЕРЕЗНИКИ» ПЕРМСКОГО КРАЯ

ФРАГМЕНТ КАРТЫ ИСПОЛЬЗОВАНИЯ ТЕРРИТОРИИ В ПЕРИОД ПОДГОТОВКИ ПРОЕКТА М 1:5000

*П. СОЛНЕЧНЫЙ*



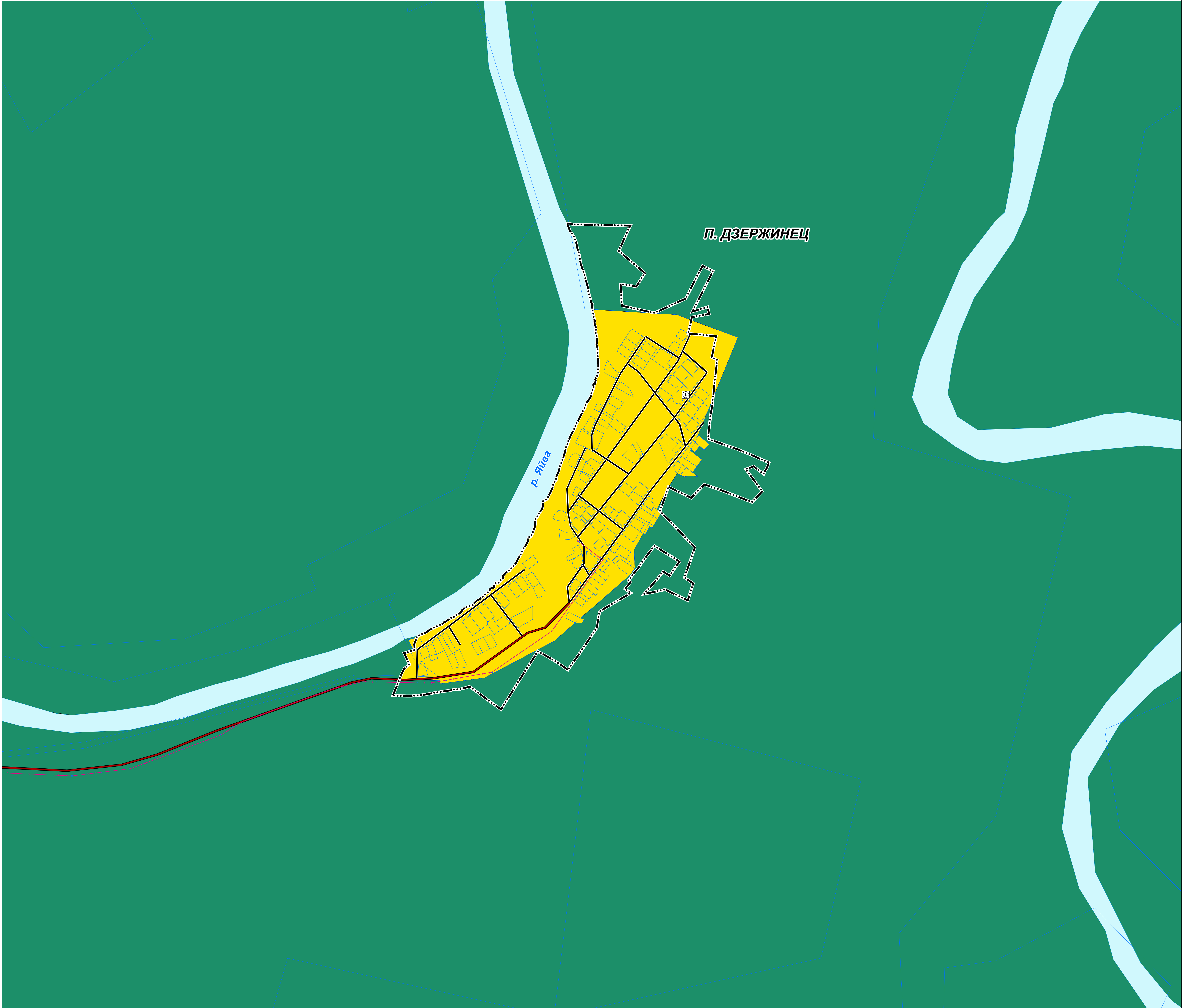
03/4-2020 - ГП, ОМ-64						
ГЕНЕРАЛЬНЫЙ ПЛАН МУНИЦИПАЛЬНОГО ОБРАЗОВАНИЯ «ГОРОД БЕРЕЗНИКИ» ПЕРМСКОГО КРАЯ						
Изм.	Кол.уч.	Лист	№ док.	Подпись	Дата	
Упр.директор	Сергеев Д.В.					
МАТЕРИАЛЫ ПО ОБОСНОВАНИЮ				СТADIЯ	ЛИСТ	ЛИСТОВ
ФРАГМЕНТ КАРТЫ ИСПОЛЬЗОВАНИЯ ТЕРРИТОРИИ В ПЕРИОД ПОДГОТОВКИ ПРОЕКТА М 1:5000				ГП		
				ООО «ГИПРОГОР ПРОЕКТ»		





# ГЕНЕРАЛЬНЫЙ ПЛАН МУНИЦИПАЛЬНОГО ОБРАЗОВАНИЯ «ГОРОД БЕРЕЗНИКИ» ПЕРМСКОГО КРАЯ

ФРАГМЕНТ КАРТЫ ИСПОЛЬЗОВАНИЯ ТЕРРИТОРИИ В ПЕРИОД ПОДГОТОВКИ ПРОЕКТА М 1:5000



П. ДЗЕРЖИНЕЦ

р. Ялга

03/4-2020 - ГП, ОМ-64						
ГЕНЕРАЛЬНЫЙ ПЛАН МУНИЦИПАЛЬНОГО ОБРАЗОВАНИЯ «ГОРОД БЕРЕЗНИКИ» ПЕРМСКОГО КРАЯ						
Им.	Коп.уч.	Лист	№ док.	Подпись	Дата	
Упр. директор	Сергеев Д.В.					
МАТЕРИАЛЫ ПО ОБОСНОВАНИЮ				СТADIЯ	ЛИСТ	ЛИСТОВ
ФРАГМЕНТ КАРТЫ ИСПОЛЬЗОВАНИЯ ТЕРРИТОРИИ В ПЕРИОД ПОДГОТОВКИ ПРОЕКТА М 1:5000				ГП		
				ООО «ГИПРОГПРОЕКТ»		

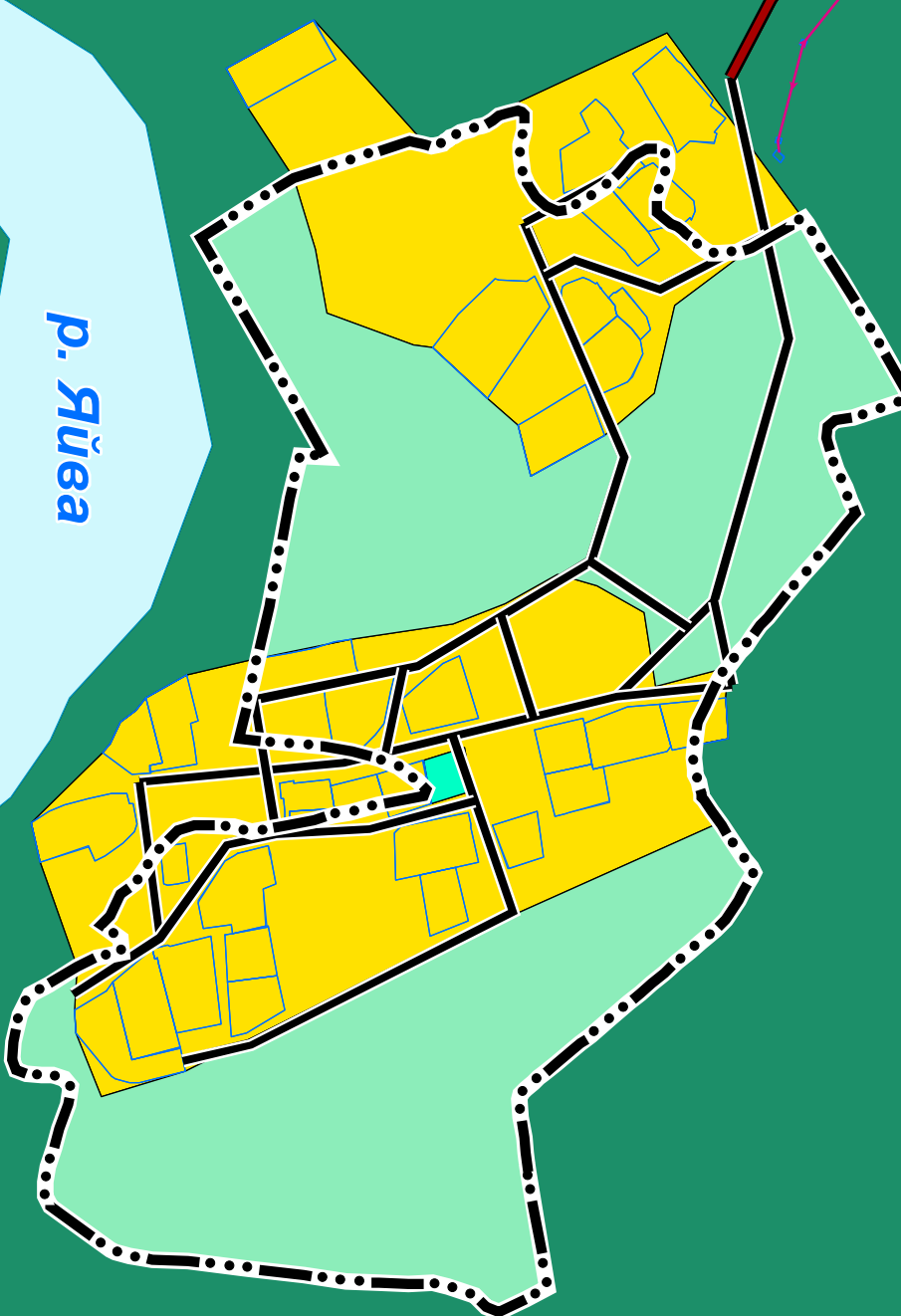
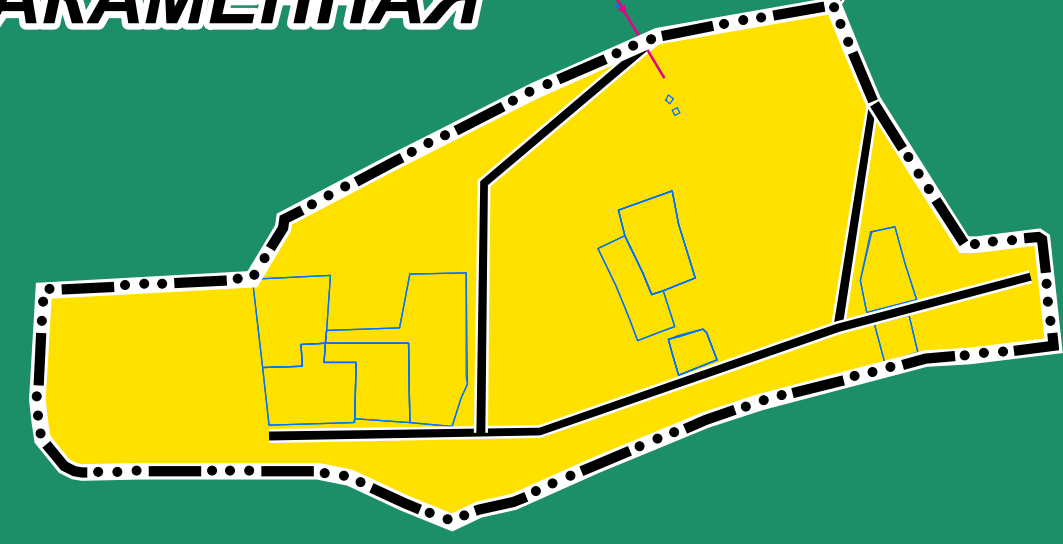




# ГЕНЕРАЛЬНЫЙ ПЛАН МУНИЦИПАЛЬНОГО ОБРАЗОВАНИЯ «ГОРОД БЕРЕЗНИКИ» ПЕРМСКОГО КРАЯ

ФРАГМЕНТ КАРТЫ ИСПОЛЬЗОВАНИЯ ТЕРРИТОРИИ В ПЕРИОД ПОДГОТОВКИ ПРОЕКТА М 1:5000

Д. ЗАКАМЕННАЯ



р. Яйва

Д. ЗУЕВО

03/4-2020 - ГП, ОМ-64						
ГЕНЕРАЛЬНЫЙ ПЛАН МУНИЦИПАЛЬНОГО ОБРАЗОВАНИЯ «ГОРОД БЕРЕЗНИКИ» ПЕРМСКОГО КРАЯ						
Изм.	Кол.уч.	Лист	№ док.	Подпись	Дата	
Упр. директор	Сергеев Д.В.					
МАТЕРИАЛЫ ПО ОБОСНОВАНИЮ				СТАДИЯ	ЛИСТ	ЛИСТОВ
ФРАГМЕНТ КАРТЫ ИСПОЛЬЗОВАНИЯ ТЕРРИТОРИИ В ПЕРИОД ПОДГОТОВКИ ПРОЕКТА М 1:5000				ГП		
				ООО «ГИПРОГОР ПРОЕКТ»		





# ГЕНЕРАЛЬНЫЙ ПЛАН МУНИЦИПАЛЬНОГО ОБРАЗОВАНИЯ «ГОРОД БЕРЕЗНИКИ» ПЕРМСКОГО КРАЯ

ФРАГМЕНТ КАРТЫ ИСПОЛЬЗОВАНИЯ ТЕРРИТОРИИ В ПЕРИОД ПОДГОТОВКИ ПРОЕКТА М 1:5000



**Д. ЖУКЛИНО**

						03/4-2020 - ГП, ОМ-64				
						ГЕНЕРАЛЬНЫЙ ПЛАН МУНИЦИПАЛЬНОГО ОБРАЗОВАНИЯ «ГОРОД БЕРЕЗНИКИ» ПЕРМСКОГО КРАЯ				
Изм.	Кол.уч.	Лист	№ док.	Подпись	Дата	МАТЕРИАЛЫ ПО ОБОСНОВАНИЮ		СТАДИЯ	ЛИСТ	ЛИСТОВ
						ГП				
						ФРАГМЕНТ КАРТЫ ИСПОЛЬЗОВАНИЯ ТЕРРИТОРИИ В ПЕРИОД ПОДГОТОВКИ ПРОЕКТА М 1:5000		ООО «ГИПРОГОР ПРОЕКТ»		





# ГЕНЕРАЛЬНЫЙ ПЛАН МУНИЦИПАЛЬНОГО ОБРАЗОВАНИЯ «ГОРОД БЕРЕЗНИКИ» ПЕРМСКОГО КРАЯ

ФРАГМЕНТ КАРТЫ ИСПОЛЬЗОВАНИЯ ТЕРРИТОРИИ В ПЕРИОД ПОДГОТОВКИ ПРОЕКТА М 1:5000



Д. РАЗИМ

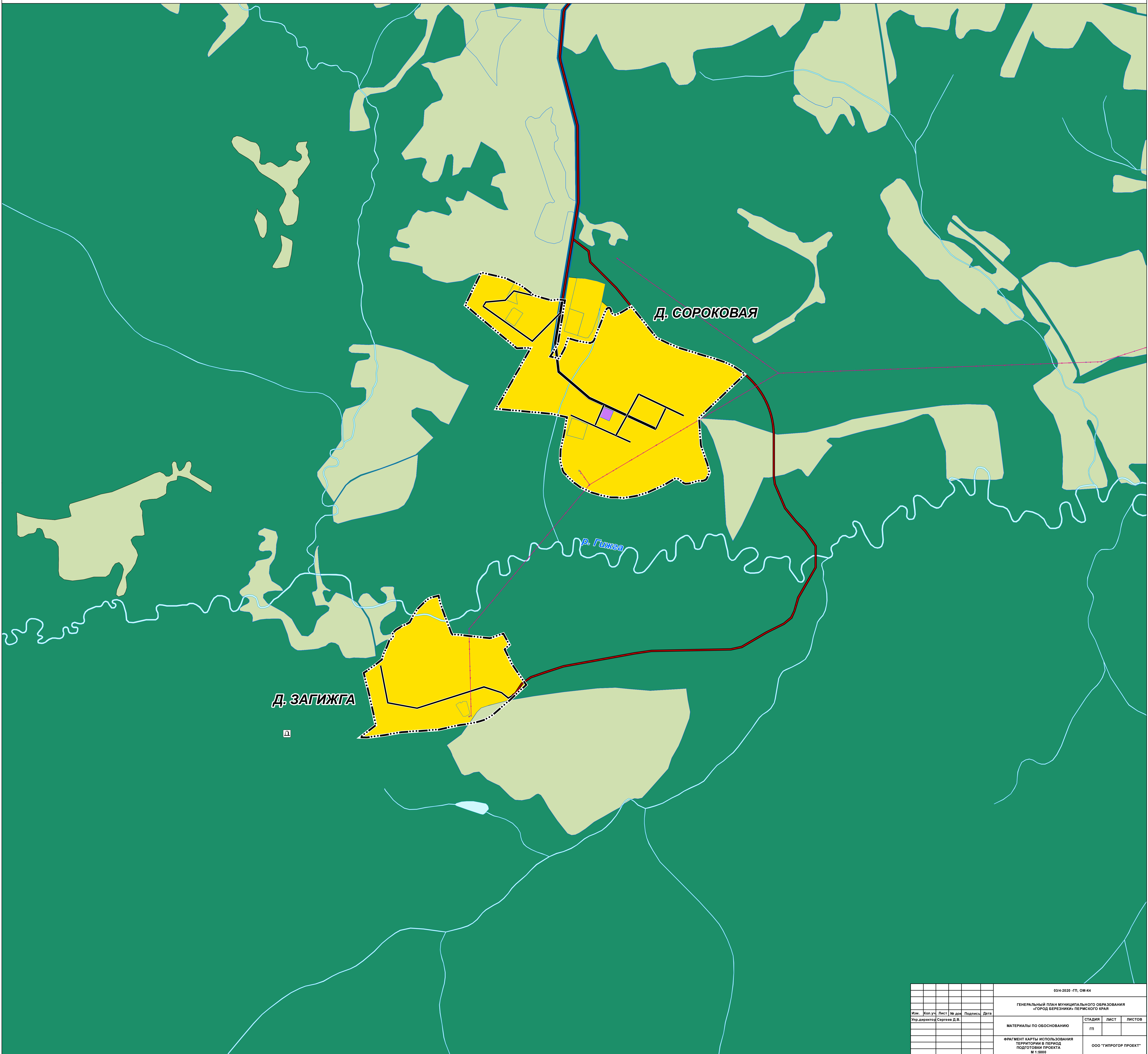
					03/4-2020 - ГП, ОМ-64					
					ГЕНЕРАЛЬНЫЙ ПЛАН МУНИЦИПАЛЬНОГО ОБРАЗОВАНИЯ «ГОРОД БЕРЕЗНИКИ» ПЕРМСКОГО КРАЯ					
Изм.	Кол.уч.	Лист	№ док.	Подпись	Дата			СТАДИЯ	ЛИСТ	ЛИСТОВ
Упр.директор	Сергеев Д.В.							ГП		
					МАТЕРИАЛЫ ПО ОБОСНОВАНИЮ					
					ФРАГМЕНТ КАРТЫ ИСПОЛЬЗОВАНИЯ ТЕРРИТОРИИ В ПЕРИОД ПОДГОТОВКИ ПРОЕКТА М 1:5000			ООО «ГИПРОГОР ПРОЕКТ»		





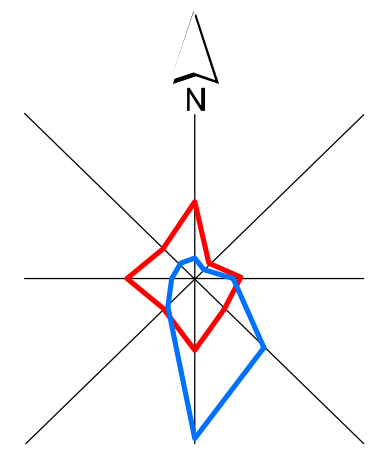
# ГЕНЕРАЛЬНЫЙ ПЛАН МУНИЦИПАЛЬНОГО ОБРАЗОВАНИЯ «ГОРОД БЕРЕЗНИКИ» ПЕРМСКОГО КРАЯ

ФРАГМЕНТ КАРТЫ ИСПОЛЬЗОВАНИЯ ТЕРРИТОРИИ В ПЕРИОД ПОДГОТОВКИ ПРОЕКТА М 1:5000



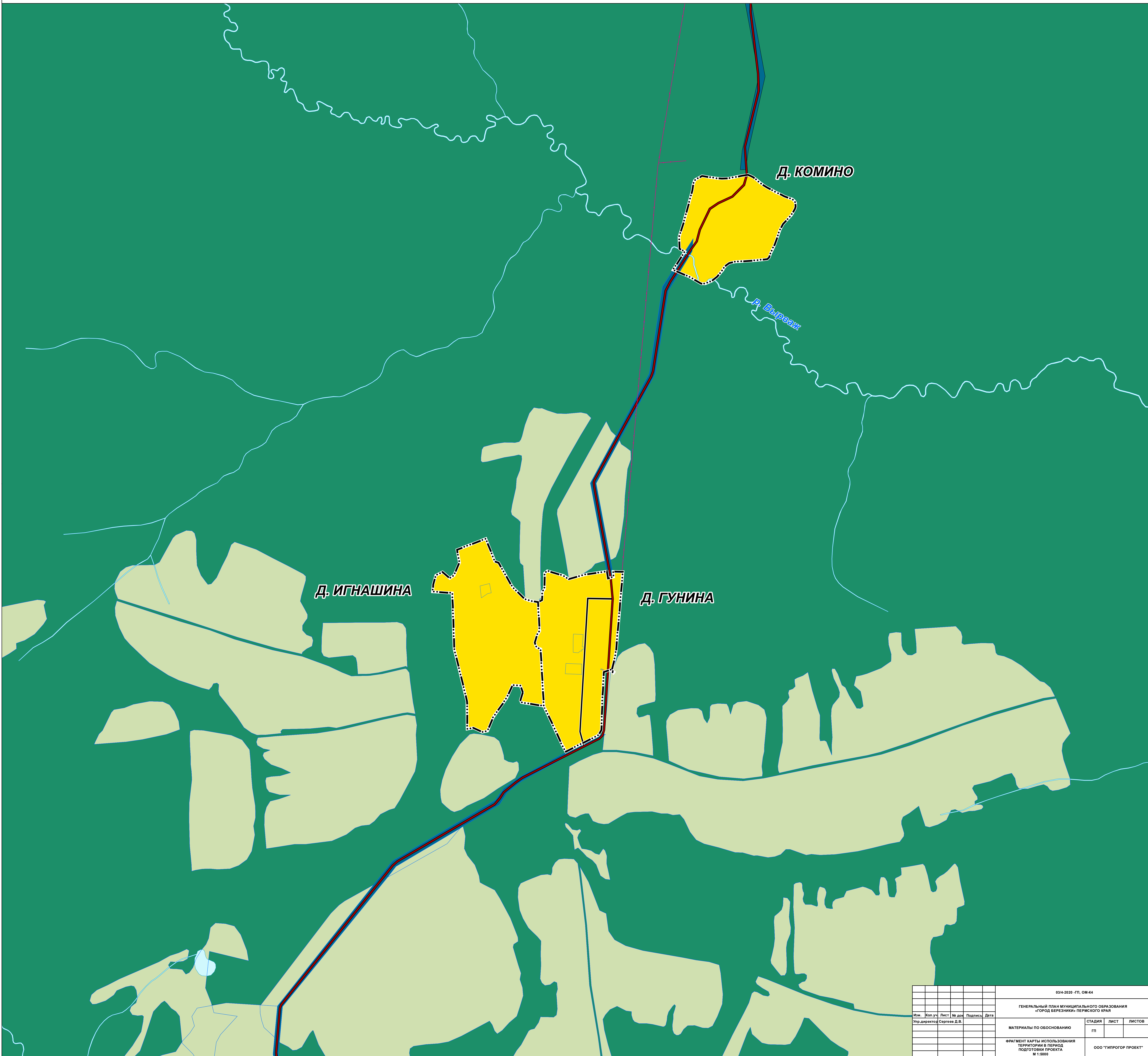
03/4-2020 -ГП, ОМ-64					
ГЕНЕРАЛЬНЫЙ ПЛАН МУНИЦИПАЛЬНОГО ОБРАЗОВАНИЯ «ГОРОД БЕРЕЗНИКИ» ПЕРМСКОГО КРАЯ					
Изм.	Кол.уч.	Лист	№ док.	Подпись	Дата
Упр. директор Сергей Д.В.				СТАДИЯ	ЛИСТ
				ГП	
МАТЕРИАЛЫ ПО ОБОСНОВАНИЮ				ООО «ГИПРОГОР ПРОЕКТ»	
ФРАГМЕНТ КАРТЫ ИСПОЛЬЗОВАНИЯ ТЕРРИТОРИИ В ПЕРИОД ПОДГОТОВКИ ПРОЕКТА М 1:5000					





# ГЕНЕРАЛЬНЫЙ ПЛАН МУНИЦИПАЛЬНОГО ОБРАЗОВАНИЯ «ГОРОД БЕРЕЗНИКИ» ПЕРМСКОГО КРАЯ

ФРАГМЕНТ КАРТЫ ИСПОЛЬЗОВАНИЯ ТЕРРИТОРИИ В ПЕРИОД ПОДГОТОВКИ ПРОЕКТА М 1:5000



03/4-2020 - ГП, ОМ-64					
ГЕНЕРАЛЬНЫЙ ПЛАН МУНИЦИПАЛЬНОГО ОБРАЗОВАНИЯ «ГОРОД БЕРЕЗНИКИ» ПЕРМСКОГО КРАЯ					
Изм.	Кол.уч.	Лист	№ док.	Подпись	Дата
Упр. директор Сергей Д.В.					
МАТЕРИАЛЫ ПО ОБОСНОВАНИЮ				СТADIЯ	ЛИСТ
				ГП	
ФРАГМЕНТ КАРТЫ ИСПОЛЬЗОВАНИЯ ТЕРРИТОРИИ В ПЕРИОД ПОДГОТОВКИ ПРОЕКТА М 1:5000				ООО «ГИПРОГПРОЕКТ»	

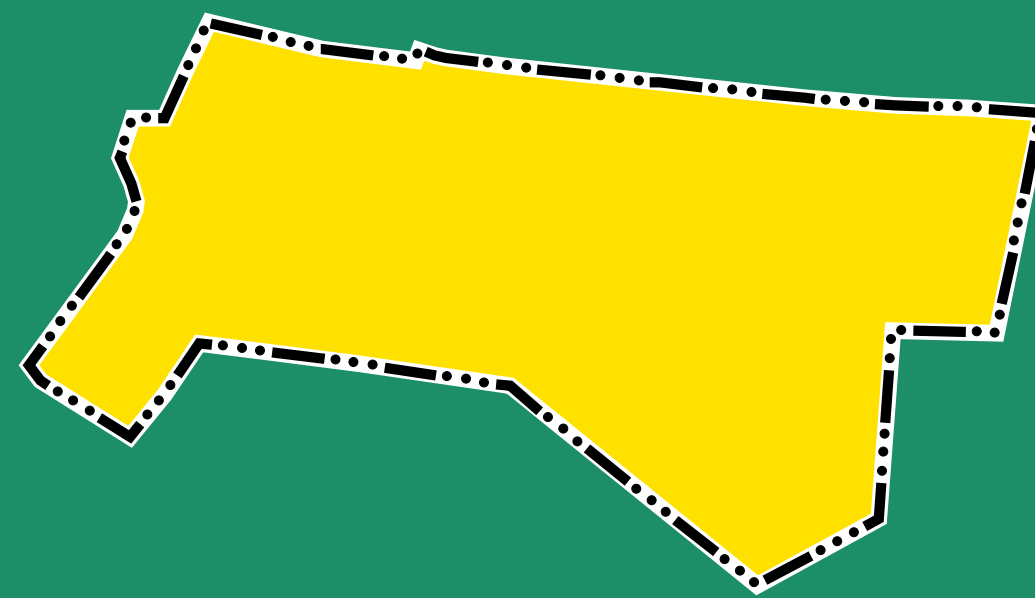




# ГЕНЕРАЛЬНЫЙ ПЛАН МУНИЦИПАЛЬНОГО ОБРАЗОВАНИЯ «ГОРОД БЕРЕЗНИКИ» ПЕРМСКОГО КРАЯ

ФРАГМЕНТ КАРТЫ ИСПОЛЬЗОВАНИЯ ТЕРРИТОРИИ В ПЕРИОД ПОДГОТОВКИ ПРОЕКТА М 1:5000

**Д. ВЫСОКОВА**



*р. Вырезж*

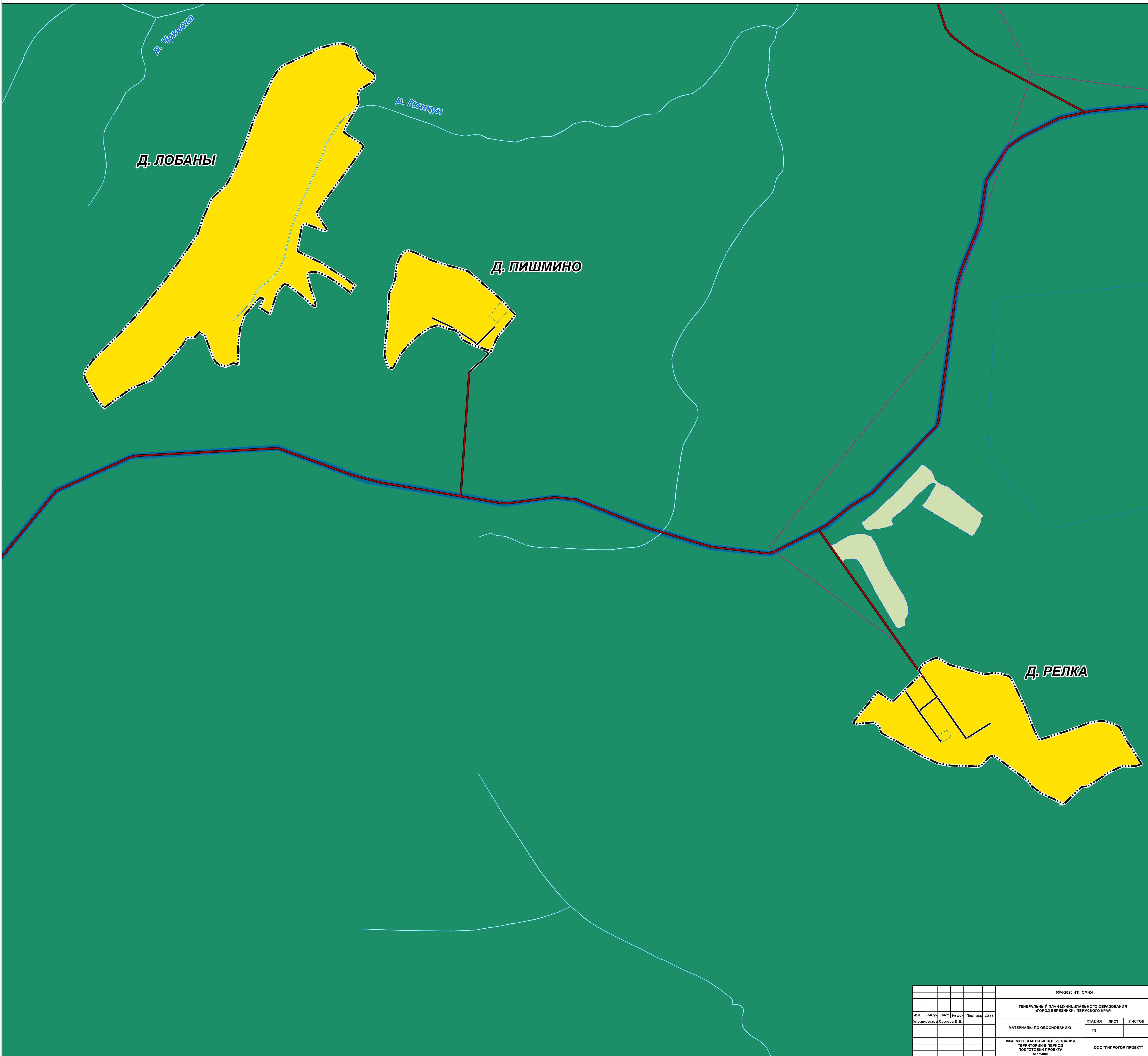
03/4-2020 -ГП, ОМ-64						
ГЕНЕРАЛЬНЫЙ ПЛАН МУНИЦИПАЛЬНОГО ОБРАЗОВАНИЯ «ГОРОД БЕРЕЗНИКИ» ПЕРМСКОГО КРАЯ						
Изм.	Кол.уч.	Лист	№ док.	Подпись	Дата	
Упр.директор	Сергеев Д.В.					
МАТЕРИАЛЫ ПО ОБОСНОВАНИЮ				СТADIЯ	ЛИСТ	ЛИСТОВ
ФРАГМЕНТ КАРТЫ ИСПОЛЬЗОВАНИЯ ТЕРРИТОРИИ В ПЕРИОД ПОДГОТОВКИ ПРОЕКТА М 1:5000				ГП		
				ООО «ГИПРОГОР ПРОЕКТ»		





# ГЕНЕРАЛЬНЫЙ ПЛАН МУНИЦИПАЛЬНОГО ОБРАЗОВАНИЯ «ГОРОД БЕРЕЗНИКИ» ПЕРМСКОГО КРАЯ

ФРАГМЕНТ КАРТЫ ИСПОЛЬЗОВАНИЯ ТЕРРИТОРИИ В ПЕРИОД ПОДГОТОВКИ ПРОЕКТА М 1:5000



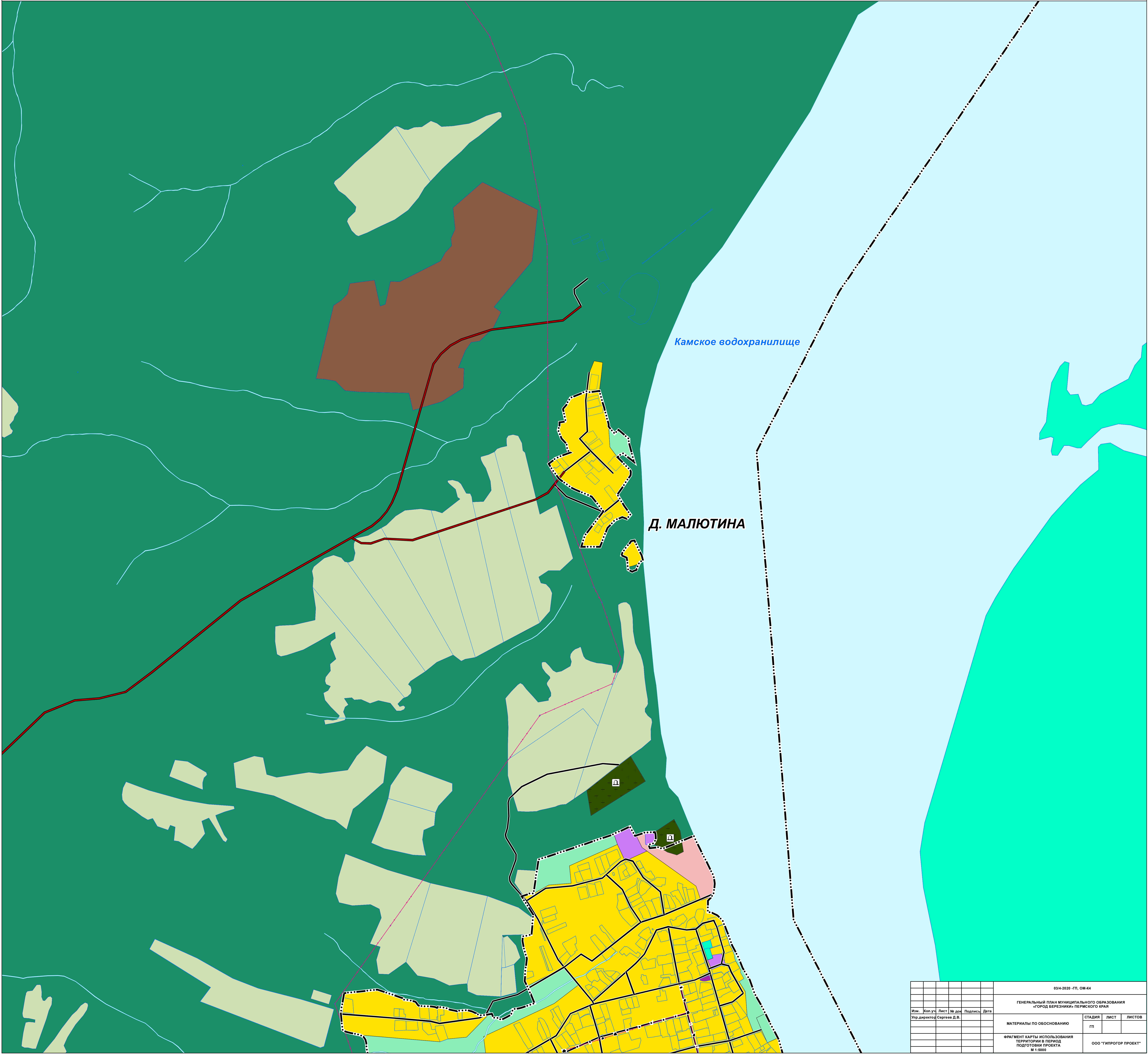
03/4-2020 - ГП, ОМ-64						
ГЕНЕРАЛЬНЫЙ ПЛАН МУНИЦИПАЛЬНОГО ОБРАЗОВАНИЯ «ГОРОД БЕРЕЗНИКИ» ПЕРМСКОГО КРАЯ						
Изм.	Кол.уч.	Лист	№ док.	Подпись	Дата	
Упр. директор	Сергеев Д.В.					
МАТЕРИАЛЫ ПО ОБОСНОВАНИЮ				СТADIЯ	ЛИСТ	ЛИСТОВ
ФРАГМЕНТ КАРТЫ ИСПОЛЬЗОВАНИЯ ТЕРРИТОРИИ В ПЕРИОД ПОДГОТОВКИ ПРОЕКТА М 1:5000				ГП		
				ООО «ГИПРОГОР ПРОЕКТ»		





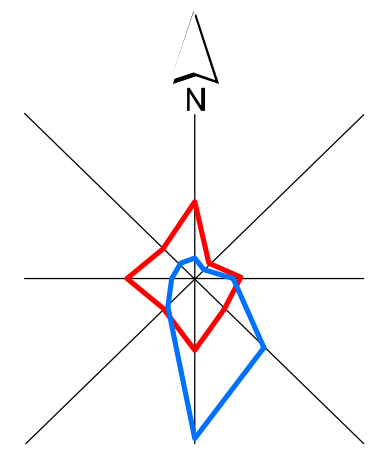
# ГЕНЕРАЛЬНЫЙ ПЛАН МУНИЦИПАЛЬНОГО ОБРАЗОВАНИЯ «ГОРОД БЕРЕЗНИКИ» ПЕРМСКОГО КРАЯ

ФРАГМЕНТ КАРТЫ ИСПОЛЬЗОВАНИЯ ТЕРРИТОРИИ В ПЕРИОД ПОДГОТОВКИ ПРОЕКТА М 1:5000



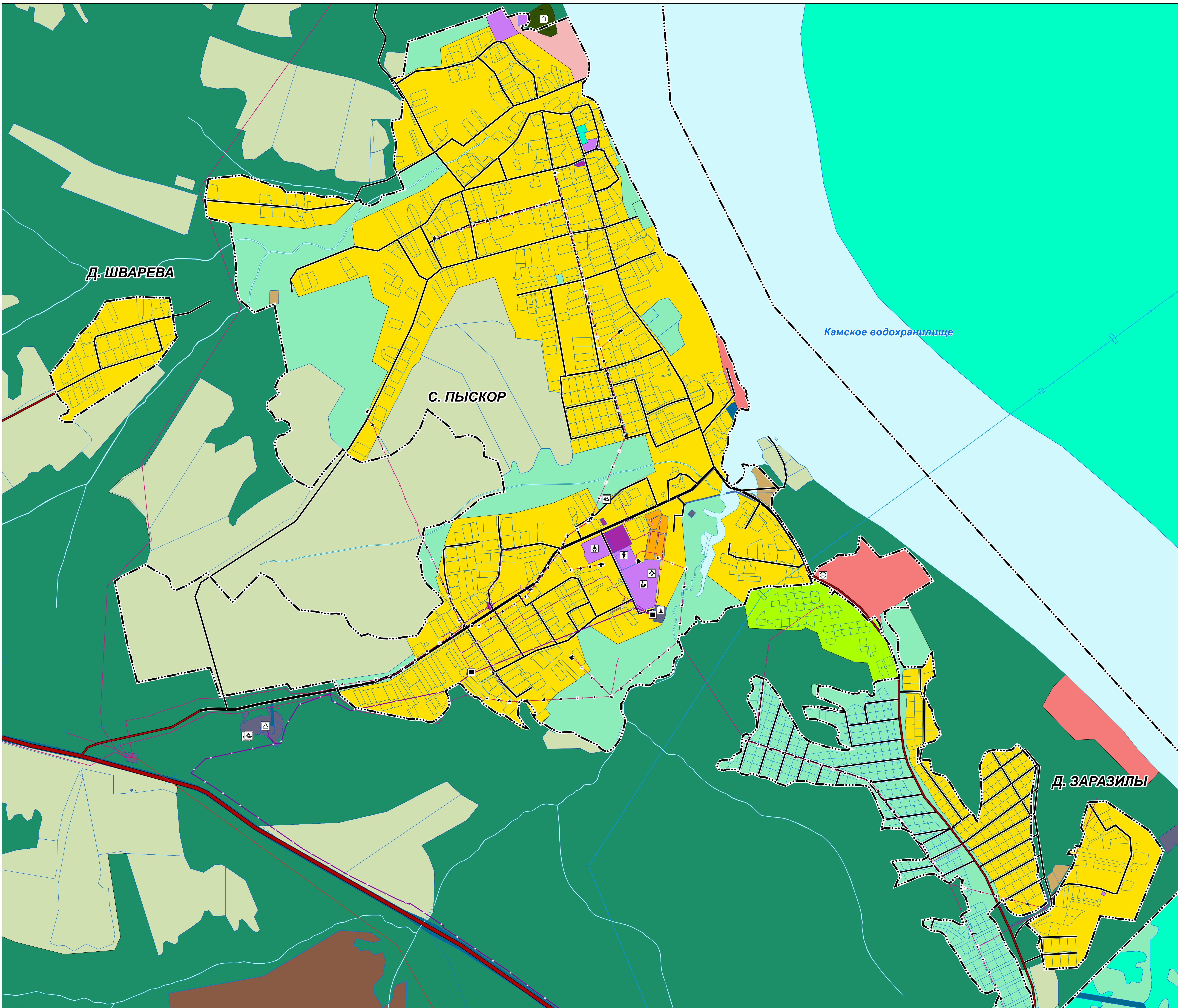
03/4-2020 - ГП, ОМ-64					
ГЕНЕРАЛЬНЫЙ ПЛАН МУНИЦИПАЛЬНОГО ОБРАЗОВАНИЯ «ГОРОД БЕРЕЗНИКИ» ПЕРМСКОГО КРАЯ					
Изм.	Кол.уч.	Лист	№ док.	Подпись	Дата
Упр. директор Сергей Д.В.				СТАДИЯ	ЛИСТ
МАТЕРИАЛЫ ПО ОБОСНОВАНИЮ				ГП	ЛИСТОВ
ФРАГМЕНТ КАРТЫ ИСПОЛЬЗОВАНИЯ ТЕРРИТОРИИ В ПЕРИОД ПОДГОТОВКИ ПРОЕКТА М 1:5000				ООО «ГИПРОГР ПРОЕКТ»	





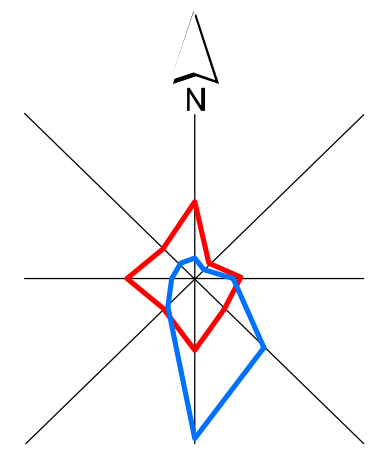
# ГЕНЕРАЛЬНЫЙ ПЛАН МУНИЦИПАЛЬНОГО ОБРАЗОВАНИЯ «ГОРОД БЕРЕЗНИКИ» ПЕРМСКОГО КРАЯ

ФРАГМЕНТ КАРТЫ ИСПОЛЬЗОВАНИЯ ТЕРРИТОРИИ В ПЕРИОД ПОДГОТОВКИ ПРОЕКТА М 1:5000



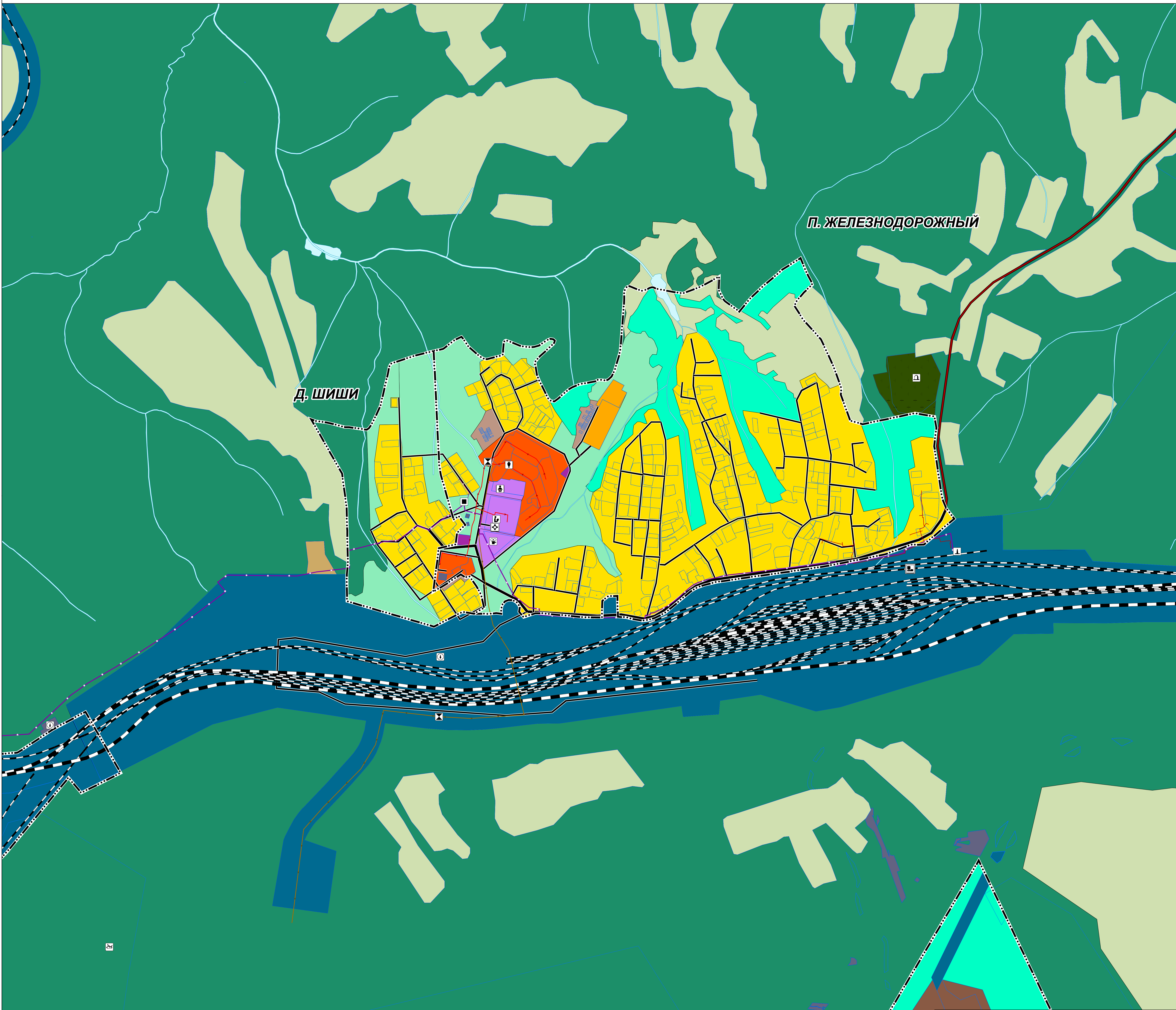
03/4-2020 - ГП, ОМ-64					
ГЕНЕРАЛЬНЫЙ ПЛАН МУНИЦИПАЛЬНОГО ОБРАЗОВАНИЯ «ГОРОД БЕРЕЗНИКИ» ПЕРМСКОГО КРАЯ					
Изм.	Кол.уч.	Лист	№ док.	Подпись	Дата
Упр. директор	Сергеев Д.В.				
МАТЕРИАЛЫ ПО ОБОСНОВАНИЮ				СТАДИЯ	ЛИСТ
ФРАГМЕНТ КАРТЫ ИСПОЛЬЗОВАНИЯ ТЕРРИТОРИИ В ПЕРИОД ПОДГОТОВКИ ПРОЕКТА М 1:5000				ГП	ЛИСТОВ
				ООО «ГИПРОГ ПРОЕКТ»	





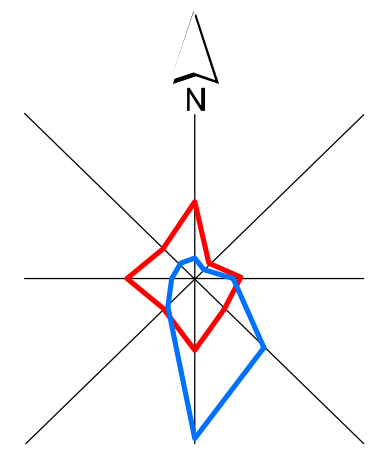
# ГЕНЕРАЛЬНЫЙ ПЛАН МУНИЦИПАЛЬНОГО ОБРАЗОВАНИЯ «ГОРОД БЕРЕЗНИКИ» ПЕРМСКОГО КРАЯ

ФРАГМЕНТ КАРТЫ ИСПОЛЬЗОВАНИЯ ТЕРРИТОРИИ В ПЕРИОД ПОДГОТОВКИ ПРОЕКТА М 1:5000



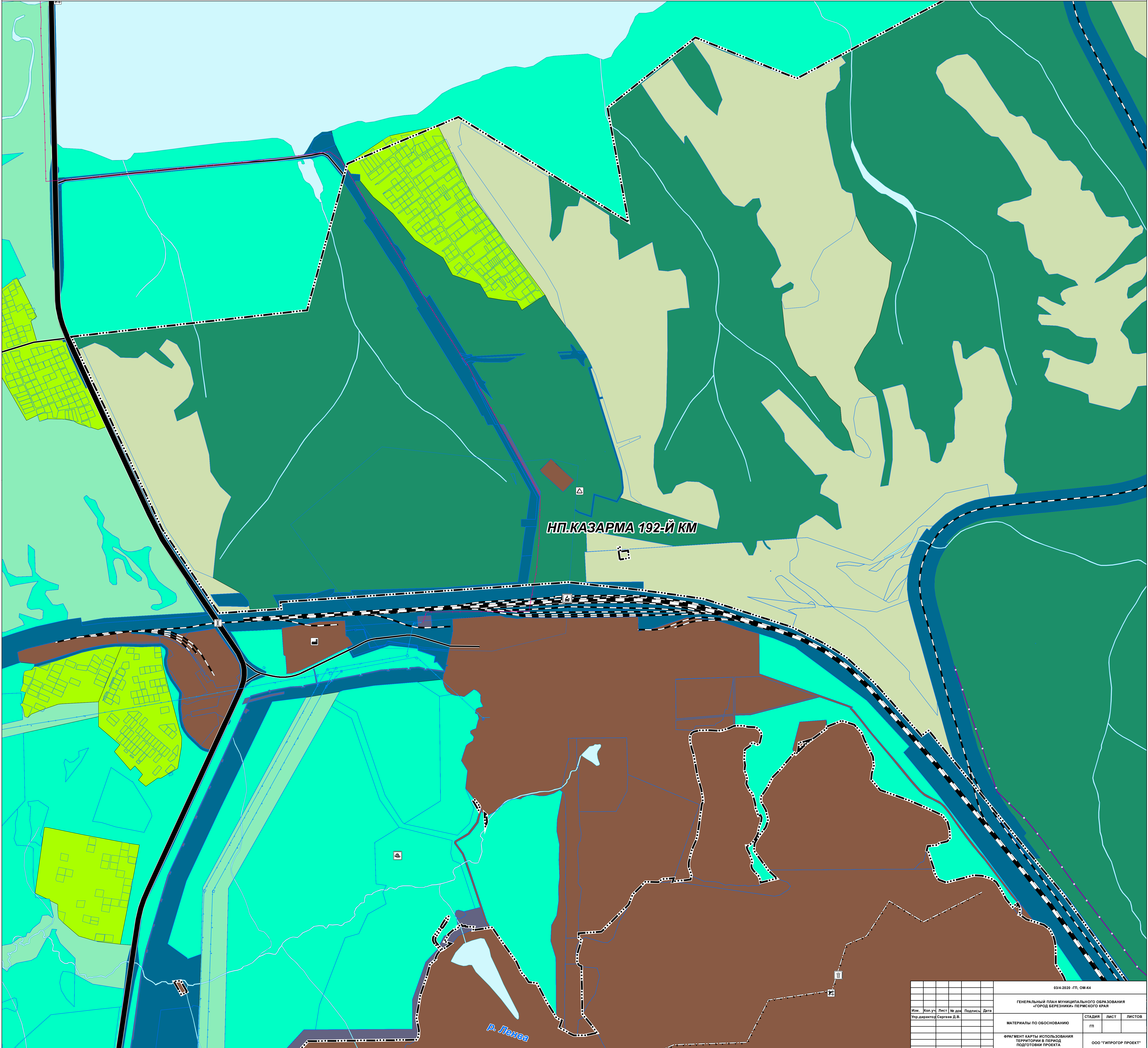
03/4-2020 - ГП, ОМ-64						
ГЕНЕРАЛЬНЫЙ ПЛАН МУНИЦИПАЛЬНОГО ОБРАЗОВАНИЯ «ГОРОД БЕРЕЗНИКИ» ПЕРМСКОГО КРАЯ						
Изм.	Кол.уч.	Лист	№ док.	Подпись	Дата	
Материалы по обоснованию				СТADIЯ	ЛИСТ	ЛИСТОВ
ФРАГМЕНТ КАРТЫ ИСПОЛЬЗОВАНИЯ ТЕРРИТОРИИ В ПЕРИОД ПОДГОТОВКИ ПРОЕКТА М 1:5000				ГП		
				ООО «ГИПРОГПРОЕКТ»		





# ГЕНЕРАЛЬНЫЙ ПЛАН МУНИЦИПАЛЬНОГО ОБРАЗОВАНИЯ «ГОРОД БЕРЕЗНИКИ» ПЕРМСКОГО КРАЯ

ФРАГМЕНТ КАРТЫ ИСПОЛЬЗОВАНИЯ ТЕРРИТОРИИ В ПЕРИОД ПОДГОТОВКИ ПРОЕКТА М 1:5000

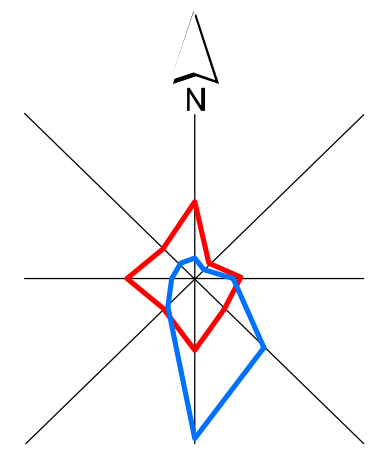


НП.КАЗАРМА 192-Й КМ

р. Лена

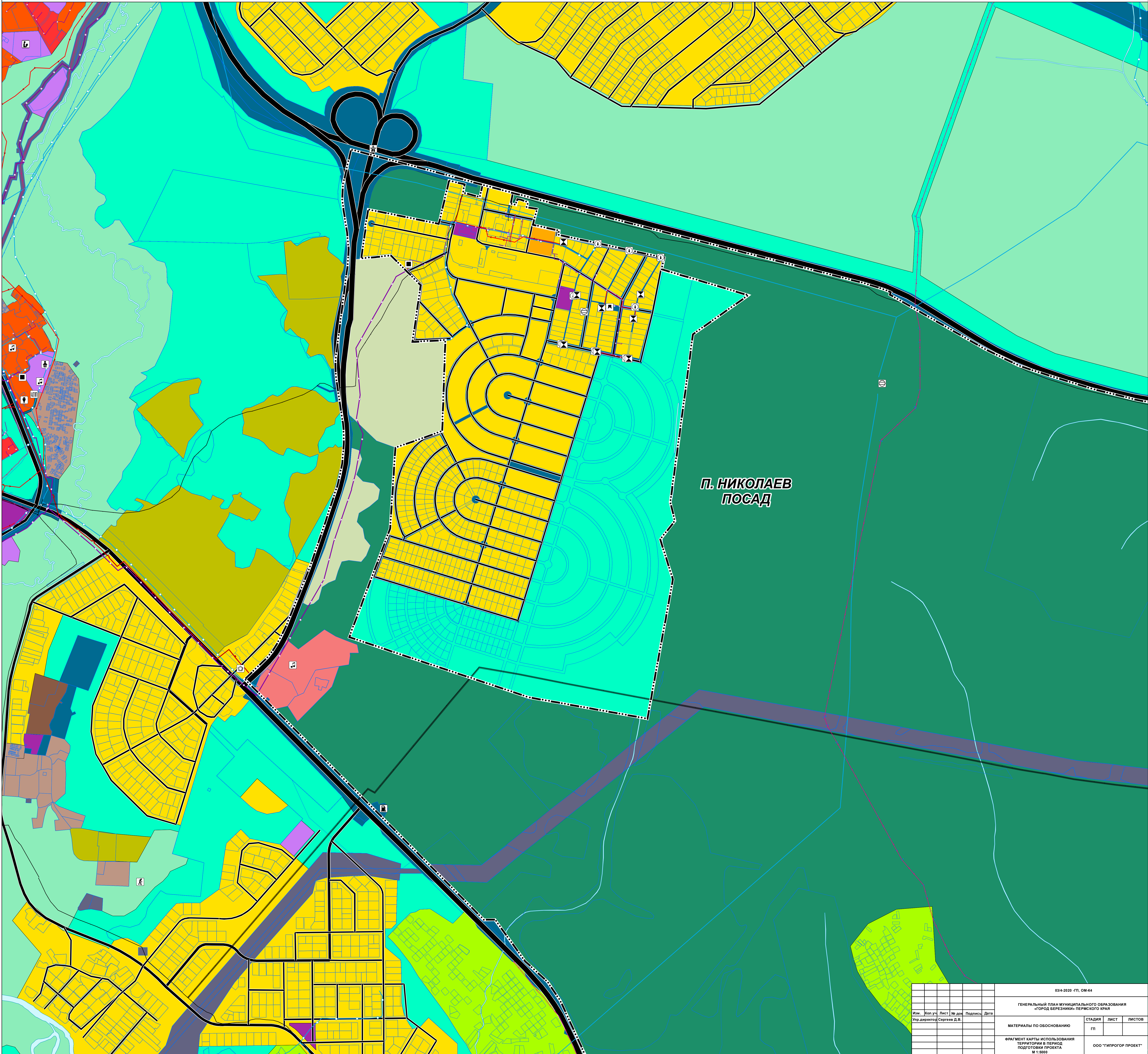
03/4-2020 - ГП, ОМ-64						
ГЕНЕРАЛЬНЫЙ ПЛАН МУНИЦИПАЛЬНОГО ОБРАЗОВАНИЯ «ГОРОД БЕРЕЗНИКИ» ПЕРМСКОГО КРАЯ						
Изм.	Кол.уч.	Лист	№ док.	Подпись	Дата	
Упр.директор	Сергеев Д.В.					
МАТЕРИАЛЫ ПО ОБОСНОВАНИЮ				СТADIЯ	ЛИСТ	ЛИСТОВ
ФРАГМЕНТ КАРТЫ ИСПОЛЬЗОВАНИЯ ТЕРРИТОРИИ В ПЕРИОД ПОДГОТОВКИ ПРОЕКТА М 1:5000				ГП		
				ООО «ГИПРОГПРОЕКТ»		





# ГЕНЕРАЛЬНЫЙ ПЛАН МУНИЦИПАЛЬНОГО ОБРАЗОВАНИЯ «ГОРОД БЕРЕЗНИКИ» ПЕРМСКОГО КРАЯ

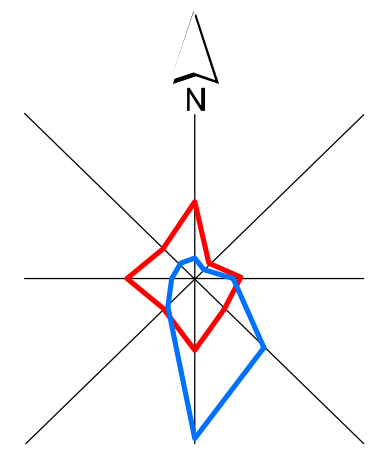
ФРАГМЕНТ КАРТЫ ИСПОЛЬЗОВАНИЯ ТЕРРИТОРИИ В ПЕРИОД ПОДГОТОВКИ ПРОЕКТА М 1:5000



П. НИКОЛАЕВ  
ПОСАД

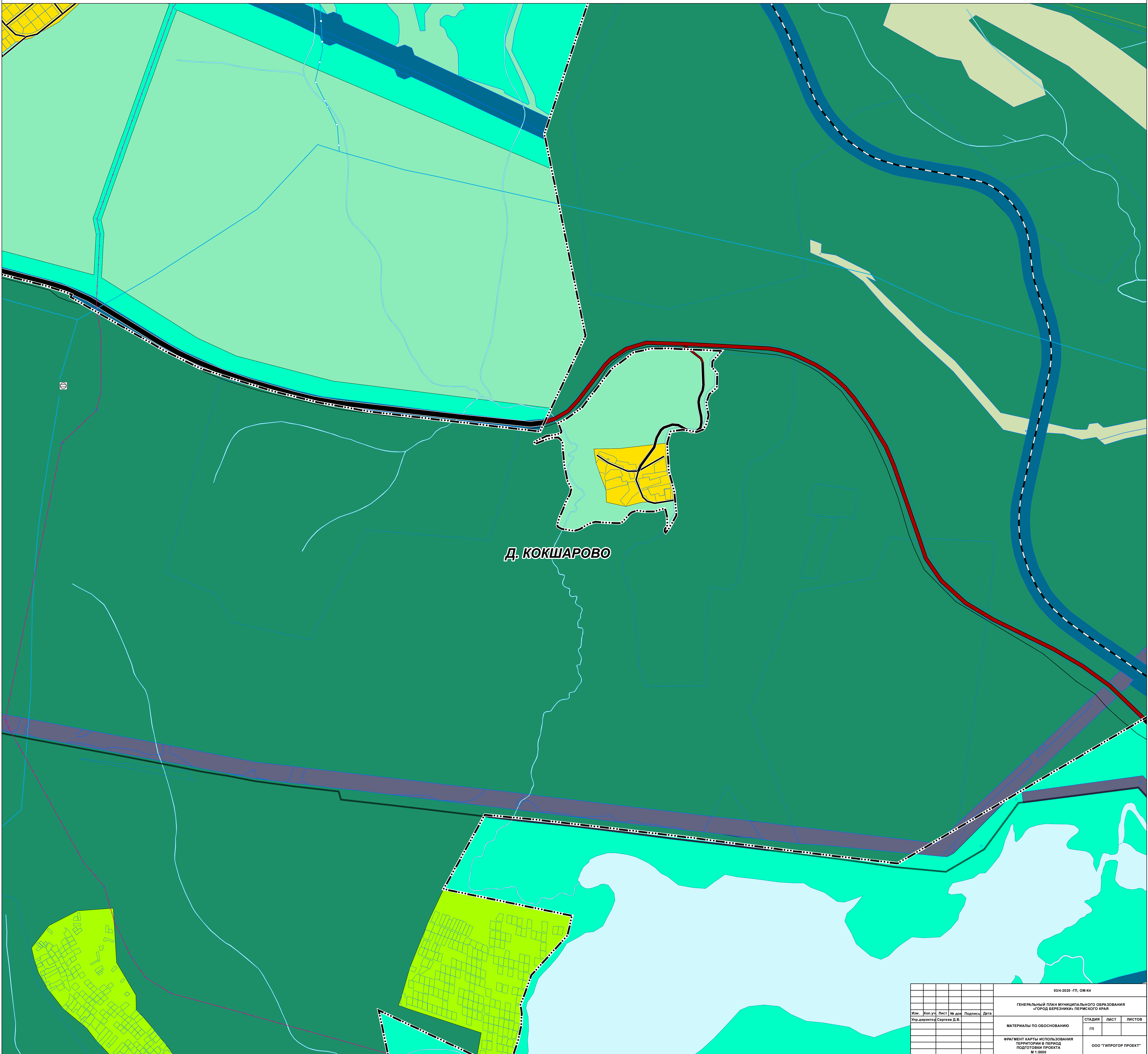
03/4-2020 - ГП, ОМ-64						
ГЕНЕРАЛЬНЫЙ ПЛАН МУНИЦИПАЛЬНОГО ОБРАЗОВАНИЯ «ГОРОД БЕРЕЗНИКИ» ПЕРМСКОГО КРАЯ						
Изм.	Кол.уч.	Лист	№ док.	Подпись	Дата	
				Упр. директор Сергей Д.В.		
МАТЕРИАЛЫ ПО ОБОСНОВАНИЮ				СТADIЯ	ЛИСТ	ЛИСТОВ
ФРАГМЕНТ КАРТЫ ИСПОЛЬЗОВАНИЯ ТЕРРИТОРИИ В ПЕРИОД ПОДГОТОВКИ ПРОЕКТА М 1:5000				ГП		
				ООО «ГИПРОГР ПРОЕКТ»		





# ГЕНЕРАЛЬНЫЙ ПЛАН МУНИЦИПАЛЬНОГО ОБРАЗОВАНИЯ «ГОРОД БЕРЕЗНИКИ» ПЕРМСКОГО КРАЯ

ФРАГМЕНТ КАРТЫ ИСПОЛЬЗОВАНИЯ ТЕРРИТОРИИ В ПЕРИОД ПОДГОТОВКИ ПРОЕКТА М 1:5000



Д. КОКШАРОВО

03/4-2020 - ГП, ОМ-64				
ГЕНЕРАЛЬНЫЙ ПЛАН МУНИЦИПАЛЬНОГО ОБРАЗОВАНИЯ «ГОРОД БЕРЕЗНИКИ» ПЕРМСКОГО КРАЯ				
Изм.	Кол.уч.	Лист	№ док.	Подпись
Упр. директор	Сергеев Д.В.			
МАТЕРИАЛЫ ПО ОБОСНОВАНИЮ			СТАДИЯ	ЛИСТ
ФРАГМЕНТ КАРТЫ ИСПОЛЬЗОВАНИЯ ТЕРРИТОРИИ В ПЕРИОД ПОДГОТОВКИ ПРОЕКТА М 1:5000			ГП	ЛИСТОВ
			ООО «ГИПРОГОР ПРОЕКТ»	