



УСЛОВНЫЕ ОБОЗНАЧЕНИЯ

сущ. план.





ГРАНИЦЫ СУБЪЕКТОВ РОССИЙСКОЙ ФЕДЕРАЦИИ, МУНИЦИПАЛЬНЫХ ОБРАЗОВАНИЙ, НАСЕЛЕННЫХ ПУНКТОВ

ГРАНИЦЫ ЕДИНИЦ АДМИНИСТРАТИВНО-ТЕРРИТОРИАЛЬНОГО ДЕЛЕНИЯ РОССИЙСКОЙ ФЕДЕРАЦИИ



 ГРАНИЦА ГОРОДСКОГО ОКРУГА
 ГРАНИЦА НАСЕЛЕННОГО ПУНКТА

ФУНКЦИОНАЛЬНЫЕ ЗОНЫ





ЖИЛЫЕ ЗОНЫ

-  ЗОНА ЗАСТРОЙКИ ИНДИВИДУАЛЬНЫМИ ЖИЛЫМИ ДОМАМИ
-  ЗОНА ЗАСТРОЙКИ МАЛОЭТАЖНЫМИ ЖИЛЫМИ ДОМАМИ (ДО 4 ЭТАЖЕЙ, ВКЛЮЧАЯ МАНСАРДНЫЙ)
-  ЗОНА ЗАСТРОЙКИ СРЕДНЕЭТАЖНЫМИ ЖИЛЫМИ ДОМАМИ (ОТ 5 ДО 8 ЭТАЖЕЙ, ВКЛЮЧАЯ МАНСАРДНЫЙ)
-  ЗОНА ЗАСТРОЙКИ МНОГОЭТАЖНЫМИ ЖИЛЫМИ ДОМАМИ (9 ЭТАЖЕЙ И БОЛЕЕ)





ОБЩЕСТВЕННО-ДЕЛОВЫЕ ЗОНЫ

-  МНОГОФУНКЦИОНАЛЬНАЯ ОБЩЕСТВЕННО-ДЕЛОВАЯ ЗОНА
-  ЗОНА СПЕЦИАЛИЗИРОВАННОЙ ОБЩЕСТВЕННОЙ ЗАСТРОЙКИ







ПРОИЗВОДСТВЕННЫЕ ЗОНЫ, ЗОНЫ ИНЖЕНЕРНОЙ И ТРАНСПОРТНОЙ ИНФРАСТРУКТУРЫ

-  ПРОИЗВОДСТВЕННАЯ ЗОНА
-  КОММУНАЛЬНО-СКЛАДСКАЯ ЗОНА
-  ЗОНА ИНЖЕНЕРНОЙ ИНФРАСТРУКТУРЫ
-  ЗОНА ТРАНСПОРТНОЙ ИНФРАСТРУКТУРЫ






ЗОНЫ СЕЛЬСКОХОЗЯЙСТВЕННОГО ИСПОЛЬЗОВАНИЯ

-  ЗОНА СЕЛЬСКОХОЗЯЙСТВЕННЫХ УГОДИЙ
-  ЗОНА САДОВОДЧЕСКИХ, ОГОРОДНИЧЕСКИХ ИЛИ ДАЧНЫХ НЕКОММЕРЧЕСКИХ ОБЪЕДИНЕНИЙ ГРАЖДАН
-  ПРОИЗВОДСТВЕННАЯ ЗОНА СЕЛЬСКОХОЗЯЙСТВЕННЫХ ПРЕДПРИЯТИЙ
-  ИНЫЕ ЗОНЫ СЕЛЬСКОХОЗЯЙСТВЕННОГО НАЗНАЧЕНИЯ

ЗОНЫ РЕКРЕАЦИОННОГО НАЗНАЧЕНИЯ

-  ЗОНА ОЗЕЛЕНЕННЫХ ТЕРРИТОРИЙ ОБЩЕГО ПОЛЬЗОВАНИЯ (ЛЕСОПАРКИ, ПАРКИ, САДЫ, СКВЕРЫ, БУЛЬВАРЫ, ГОРОДСКИЕ ЛЕСА)
-  ЗОНА ОТДЫХА
-  ИНЫЕ РЕКРЕАЦИОННЫЕ ЗОНЫ
-  ЗОНА ЛЕСОВ
-  ЗОНА АКВАТОРИЙ
-  ИНЫЕ ЗОНЫ

ЗОНЫ СПЕЦИАЛЬНОГО НАЗНАЧЕНИЯ






-  ЗОНЫ СПЕЦИАЛЬНОГО НАЗНАЧЕНИЯ
-  ЗОНА КЛАДЕЙЦИ
-  ЗОНА СКЛАДИРОВАНИЯ И ЗАХОРОНЕНИЯ ОТХОДОВ
-  ЗОНА ОЗЕЛЕНЕННЫХ ТЕРРИТОРИЙ СПЕЦИАЛЬНОГО НАЗНАЧЕНИЯ
-  ЗОНА РЕЖИМНЫХ ТЕРРИТОРИЙ

ОБЪЕКТЫ КАПИТАЛЬНОГО СТРОИТЕЛЬСТВА МЕСТНОГО ЗНАЧЕНИЯ








план. рекон. ликв.

ОБЪЕКТЫ СОЦИАЛЬНОЙ ИНФРАСТРУКТУРЫ, ОТДЫХА И ТУРИЗМА, САНАТОРНО-КУРОРТНОГО НАЗНАЧЕНИЯ





ОБЪЕКТЫ ОБРАЗОВАНИЯ И НАУКИ

-   ДОШКОЛЬНАЯ ОБРАЗОВАТЕЛЬНАЯ ОРГАНИЗАЦИЯ
-   ОБЩЕОБРАЗОВАТЕЛЬНАЯ ОРГАНИЗАЦИЯ
-  ОРГАНИЗАЦИЯ ДОПОЛНИТЕЛЬНОГО ОБРАЗОВАНИЯ





ОБЪЕКТЫ КУЛЬТУРЫ И ИСКУССТВА

-    ОБЪЕКТ КУЛЬТУРНО-ПРОСВЕТИТЕЛЬНОГО НАЗНАЧЕНИЯ
-    ОБЪЕКТ КУЛЬТУРНО-ДОСУГОВОГО (КЛУБНОГО) ТИПА
-  ЗРЕЛИЩНАЯ ОРГАНИЗАЦИЯ



ОБЪЕКТЫ ФИЗИЧЕСКОЙ КУЛЬТУРЫ И МАССОВОГО СПОРТА

-  ОБЪЕКТ СПОРТА, ВКЛЮЧАЮЩИЙ РАЗДЕЛЬНО НОРМИРУЕМЫЕ СПОРТИВНЫЕ СООРУЖЕНИЯ (ОБЪЕКТЫ) (В Т. Ч. ФИЗИКУЛЬТУРНО-ОЗДОРОВИТЕЛЬНЫЙ КОМПЛЕКС)
-    СПОРТИВНОЕ СООРУЖЕНИЕ

ОБЪЕКТЫ ОТДЫХА И ТУРИЗМА


-   ДЕТСКИЙ ОЗДОРОВИТЕЛЬНЫЙ ЛАГЕРЬ
-   ОЗДОРОВИТЕЛЬНО-СПОРТИВНЫЙ ЛАГЕРЬ

ОБЩЕСТВЕННЫЕ ПРОСТРАНСТВА








-   ПАРК КУЛЬТУРЫ И ОТДЫХА

ОБЪЕКТЫ ТРУБОПРОВОДНОГО ТРАНСПОРТА И ИНЖЕНЕРНОЙ ИНФРАСТРУКТУРЫ





ЭЛЕКТРИЧЕСКИЕ ПОДСТАНЦИИ

-  ТРАНСФОРМАТОРНАЯ ПОДСТАНЦИЯ (ТП)

ОБЪЕКТЫ ВОДОСНАБЖЕНИЯ


-   ВОДОЗАБОР
-   НАСОСНАЯ СТАНЦИЯ
-  РЕЗЕРВУАР
-   АРТЕЗИАНСКАЯ СКВАЖИНА

ОБЪЕКТЫ ВОДОУВЕДЕНИЯ


-   ОЧИСТНЫЕ СООРУЖЕНИЯ (КОС)
-   КАНАЛИЗАЦИОННАЯ НАСОСНАЯ СТАНЦИЯ (КНС)

ОБЪЕКТЫ ТРАНСПОРТНОЙ ИНФРАСТРУКТУРЫ

ОБЪЕКТЫ ВОДНОГО ТРАНСПОРТА

-  ПРИЧАЛ

ИСКУССТВЕННЫЕ ДОРОЖНЫЕ СООРУЖЕНИЯ

-  ТРАНСПОРТНАЯ РАЗВЯЗКА В РАЗНЫХ УРОВНЯХ







сущ. план. рекон.

ОБЪЕКТЫ ТРАНСПОРТНОЙ ИНФРАСТРУКТУРЫ





АВТОМОБИЛЬНЫЕ ДОРОГИ

-   АВТОМОБИЛЬНЫЕ ДОРОГИ МЕСТНОГО ЗНАЧЕНИЯ

УЛИЧНО-ДОРОЖНАЯ СЕТЬ ГОРОДСКОГО НАСЕЛЕННОГО ПУНКТА

-   МАГИСТРАЛЬНАЯ УЛИЦА ОБЩЕГОРОДСКОГО ЗНАЧЕНИЯ РЕГУЛИРУЕМОГО ДВИЖЕНИЯ
-   МАГИСТРАЛЬНАЯ УЛИЦА РАЙОННОГО ЗНАЧЕНИЯ
-   УЛИЦЫ И ДОРОГИ МЕСТНОГО ЗНАЧЕНИЯ

УЛИЧНО-ДОРОЖНАЯ СЕТЬ СЕЛЬСКОГО НАСЕЛЕННОГО ПУНКТА



-   ГЛАВНАЯ УЛИЦА
-   УЛИЦА В ЖИЛОЙ ЗАСТРОЙКЕ

ОБЪЕКТЫ КАПИТАЛЬНОГО СТРОИТЕЛЬСТВА РЕГИОНАЛЬНОГО ЗНАЧЕНИЯ

план. рекон.ликв.


(ОТображаются на картах для обеспечения информационной целостности документа и не являются утверждаемыми в составе настоящего документа)

ОБЪЕКТЫ УТИЛИЗАЦИИ, ОБЕЗВРЕЖИВАНИЯ, РАЗМЕЩЕНИЯ ОТХОДОВ ПРОИЗВОДСТВА И ПОТРЕБЛЕНИЯ





-   ОБЪЕКТ РАЗМЕЩЕНИЯ ОТХОДОВ

ОБЪЕКТЫ ТРАНСПОРТНОЙ ИНФРАСТРУКТУРЫ

ОБЪЕКТЫ ВОЗДУШНОГО ТРАНСПОРТА

-  ВЕРТОДРОМ


ОБЪЕКТЫ ХРАНЕНИЯ И ОБСЛУЖИВАНИЯ ОБЩЕСТВЕННОГО ПАССАЖИРСКОГО ТРАНСПОРТА

-   ТРАНСПОРТНО-ЛОГИСТИЧЕСКИЙ ЦЕНТР
-   АВТОВОЗКАЛ

сущ. рекон.

ОБЪЕКТЫ ТРАНСПОРТНОЙ ИНФРАСТРУКТУРЫ





АВТОМОБИЛЬНЫЕ ДОРОГИ

-   АВТОМОБИЛЬНЫЕ ДОРОГИ РЕГИОНАЛЬНОГО ИЛИ МЕЖМУНИЦИПАЛЬНОГО ЗНАЧЕНИЯ





план. рекон.ликв.

ОБЪЕКТЫ ТРУБОПРОВОДНОГО ТРАНСПОРТА И ИНЖЕНЕРНОЙ ИНФРАСТРУКТУРЫ


ЭЛЕКТРИЧЕСКИЕ ПОДСТАНЦИИ

-   ЭЛЕКТРИЧЕСКАЯ ПОДСТАНЦИЯ 110 КВ
-   ЭЛЕКТРИЧЕСКАЯ ПОДСТАНЦИЯ 35 КВ

ЛИНИИ ЭЛЕКТРОПЕРЕДАЧИ (ЛЭП)

-   ЛИНИИ ЭЛЕКТРОПЕРЕДАЧИ 110 КВ
-   ЛИНИИ ЭЛЕКТРОПЕРЕДАЧИ 35 КВ

ЭЛЕКТРОСТАНЦИИ

-   ТЕПЛОЭЛЕКТРОЦЕНТРАЛЬ (ТЭЦ)


ОБЪЕКТЫ КАПИТАЛЬНОГО СТРОИТЕЛЬСТВА ФЕДЕРАЛЬНОГО ЗНАЧЕНИЯ

сущ. план. рекон.





(ОТображаются на картах для обеспечения информационной целостности документа и не являются утверждаемыми в составе настоящего документа)

ОБЪЕКТЫ ТРАНСПОРТНОЙ ИНФРАСТРУКТУРЫ


ОБЪЕКТЫ ЖЕЛЕЗНОДОРОЖНОГО ТРАНСПОРТА

-  ЖЕЛЕЗНОДОРОЖНАЯ СТАНЦИЯ

ЖЕЛЕЗНОДОРОЖНЫЕ ПУТИ




-   ЖЕЛЕЗНОДОРОЖНЫЙ ПУТЬ ОБЩЕГО ПОЛЬЗОВАНИЯ
-   ЖЕЛЕЗНОДОРОЖНЫЙ ПУТЬ НЕОБЩЕГО ПОЛЬЗОВАНИЯ

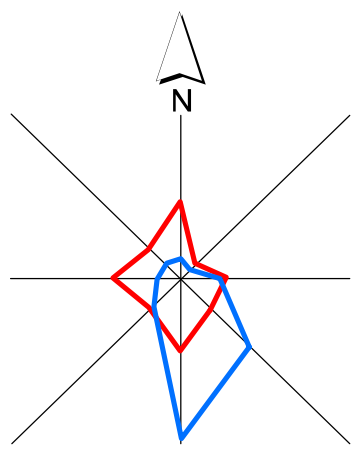
ОБЪЕКТЫ ВОДНОГО ТРАНСПОРТА

-  РЕЧНОЙ ПОРТ

ОБЪЕКТЫ ТРУБОПРОВОДНОГО ТРАНСПОРТА И ИНЖЕНЕРНОЙ ИНФРАСТРУКТУРЫ

ЭЛЕКТРИЧЕСКИЕ ПОДСТАНЦИИ

-  ЭЛЕКТРИЧЕСКАЯ ПОДСТАНЦИЯ 220 КВ
-   ЛИНИИ ЭЛЕКТРОПЕРЕДАЧИ 220 КВ

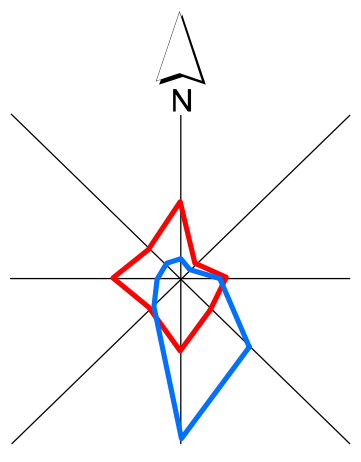


ГЕНЕРАЛЬНЫЙ ПЛАН МУНИЦИПАЛЬНОГО ОБРАЗОВАНИЯ «ГОРОД БЕРЕЗНИКИ» ПЕРМСКОГО КРАЯ

ФРАГМЕНТ КАРТЫ ФУНКЦИОНАЛЬНЫХ ЗОН М 1:5000



03/4-2020 -ГП, УЧ-43						
ГЕНЕРАЛЬНЫЙ ПЛАН МУНИЦИПАЛЬНОГО ОБРАЗОВАНИЯ «ГОРОД БЕРЕЗНИКИ» ПЕРМСКОГО КРАЯ						
Изм.	Кол.уч.	Лист	№ док.	Подпись	Дата	
Упр. директор	Сергеев Д.В.					
УТВЕРЖДАЕМАЯ ЧАСТЬ				СТADIЯ	ЛИСТ	ЛИСТОВ
				ГП		
ФРАГМЕНТ КАРТЫ ФУНКЦИОНАЛЬНЫХ ЗОН М 1:5000				ООО «ГИПРОГОР ПРОЕКТ»		

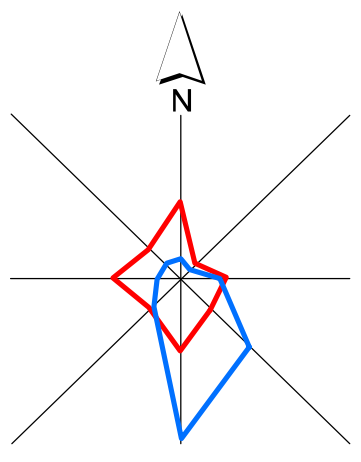


ГЕНЕРАЛЬНЫЙ ПЛАН МУНИЦИПАЛЬНОГО ОБРАЗОВАНИЯ «ГОРОД БЕРЕЗНИКИ» ПЕРМСКОГО КРАЯ

ФРАГМЕНТ КАРТЫ ФУНКЦИОНАЛЬНЫХ ЗОН М 1:5000

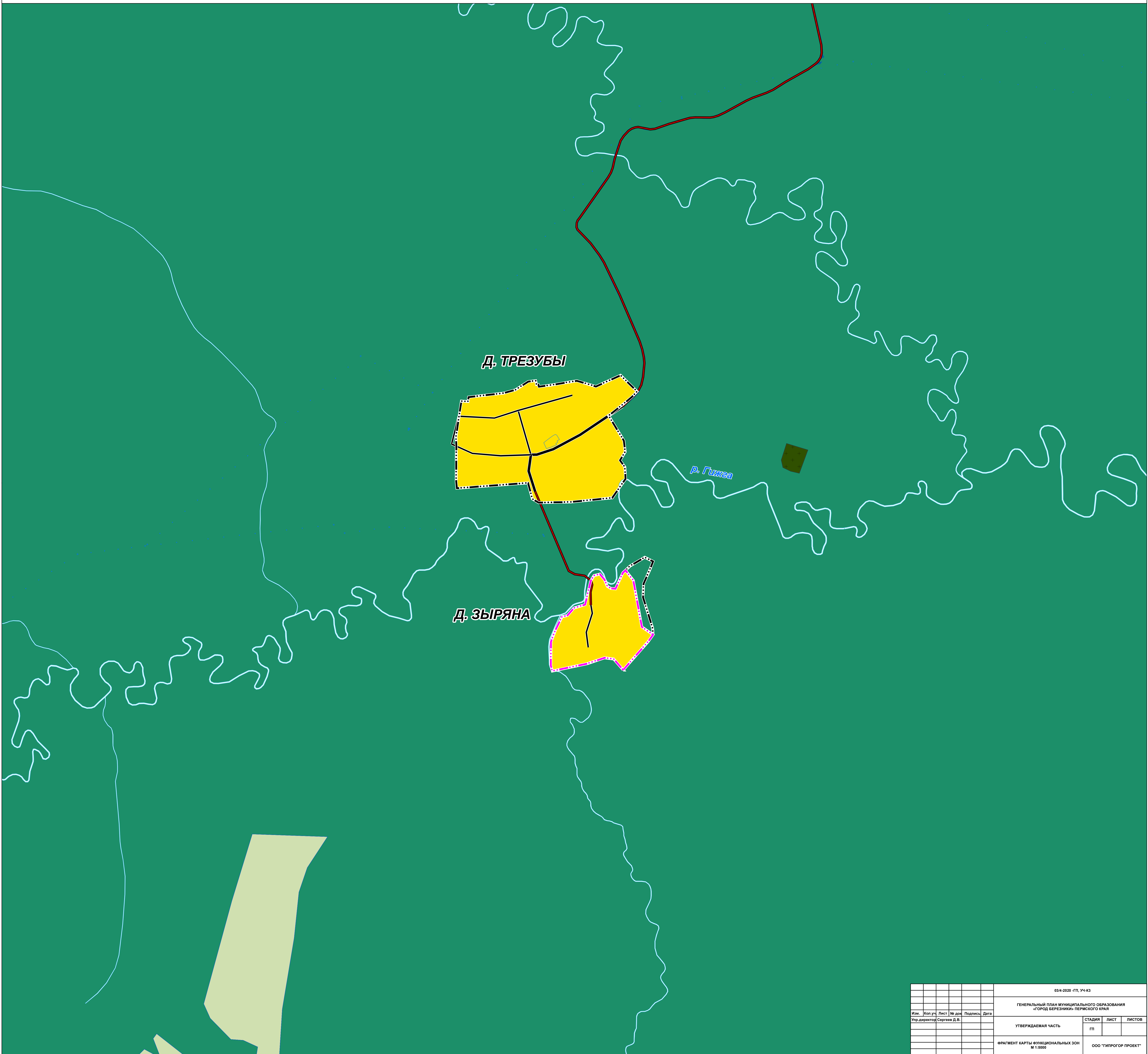


0314-2020-ГП.УЧ.43					
ГЕНЕРАЛЬНЫЙ ПЛАН МУНИЦИПАЛЬНОГО ОБРАЗОВАНИЯ «ГОРОД БЕРЕЗНИКИ» ПЕРМСКОГО КРАЯ					
Изм.	Кол.уч.	Лист	№ док.	Подпись	Дата
Упр. директор Сергей Д.В.					
УТВЕРЖДАЕМАЯ ЧАСТЬ				СТADIЯ	ЛИСТ
				ГП	1
ФРАГМЕНТ КАРТЫ ФУНКЦИОНАЛЬНЫХ ЗОН М 1:5000				ООО «ГИПРОГОР ПРОЕКТ»	

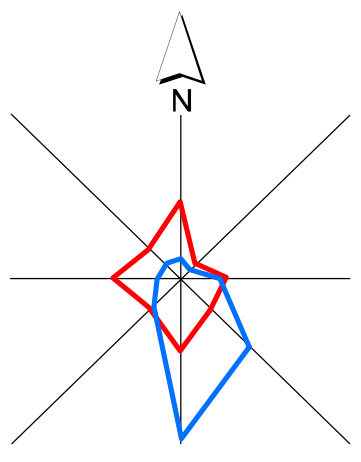


ГЕНЕРАЛЬНЫЙ ПЛАН МУНИЦИПАЛЬНОГО ОБРАЗОВАНИЯ «ГОРОД БЕРЕЗНИКИ» ПЕРМСКОГО КРАЯ

ФРАГМЕНТ КАРТЫ ФУНКЦИОНАЛЬНЫХ ЗОН М 1:5000

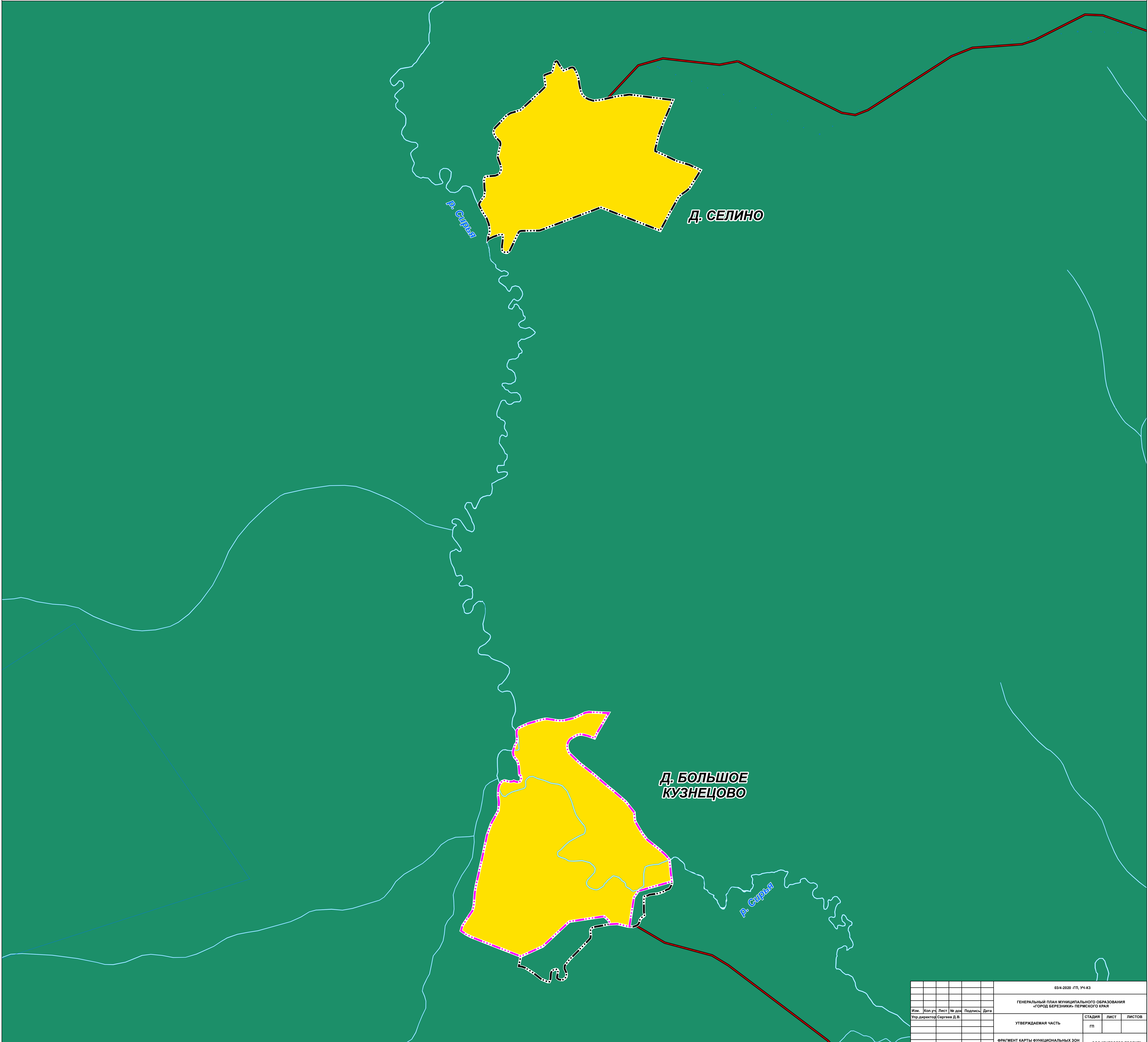


03/4-2020 -ГП, УЧ-КЗ					
ГЕНЕРАЛЬНЫЙ ПЛАН МУНИЦИПАЛЬНОГО ОБРАЗОВАНИЯ «ГОРОД БЕРЕЗНИКИ» ПЕРМСКОГО КРАЯ					
Изм.	Кол.уч.	Лист	№ док.	Подпись	Дата
Упр. директор	Сергеев Д.В.				
УТВЕРЖДАЕМАЯ ЧАСТЬ				СТADIЯ	ЛИСТ
				ГП	ЛИСТОВ
ФРАГМЕНТ КАРТЫ ФУНКЦИОНАЛЬНЫХ ЗОН М 1:5000				ООО «ГИПРОГОР ПРОЕКТ»	

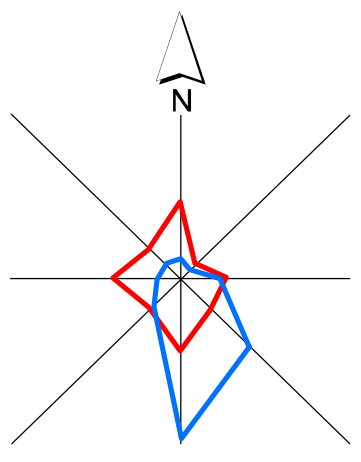


ГЕНЕРАЛЬНЫЙ ПЛАН МУНИЦИПАЛЬНОГО ОБРАЗОВАНИЯ «ГОРОД БЕРЕЗНИКИ» ПЕРМСКОГО КРАЯ

ФРАГМЕНТ КАРТЫ ФУНКЦИОНАЛЬНЫХ ЗОН М 1:5000

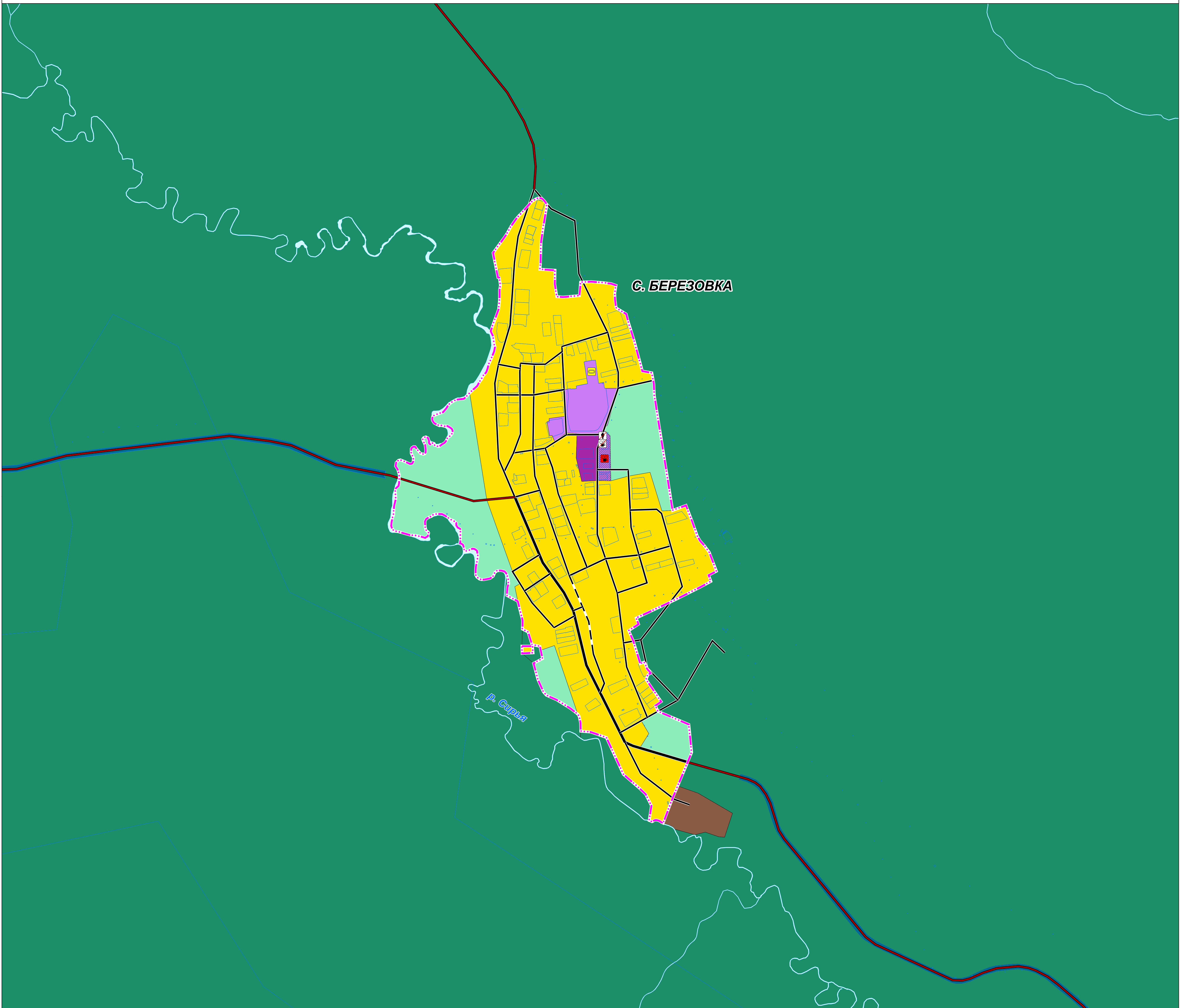


03/4-2020 -ГП, УЧ-КЗ					
ГЕНЕРАЛЬНЫЙ ПЛАН МУНИЦИПАЛЬНОГО ОБРАЗОВАНИЯ «ГОРОД БЕРЕЗНИКИ» ПЕРМСКОГО КРАЯ					
Изм.	Коп.уч.	Лист	№ док.	Подпись	Дата
Упр. директор	Сергеев Д.В.				
УТВЕРЖДАЕМАЯ ЧАСТЬ				СТADIЯ	ЛИСТ
				ГП	ЛИСТОВ
ФРАГМЕНТ КАРТЫ ФУНКЦИОНАЛЬНЫХ ЗОН М 1:5000				ООО «ГИПРОГОР ПРОЕКТ»	



ГЕНЕРАЛЬНЫЙ ПЛАН МУНИЦИПАЛЬНОГО ОБРАЗОВАНИЯ «ГОРОД БЕРЕЗНИКИ» ПЕРМСКОГО КРАЯ

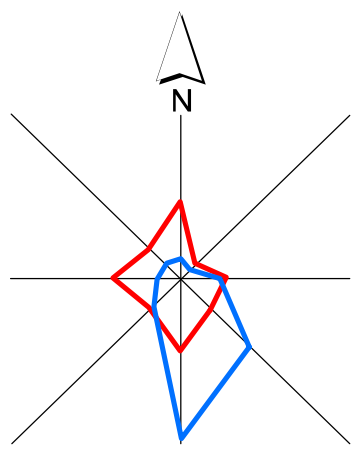
ФРАГМЕНТ КАРТЫ ФУНКЦИОНАЛЬНЫХ ЗОН М 1:5000



С. БЕРЕЗОВКА

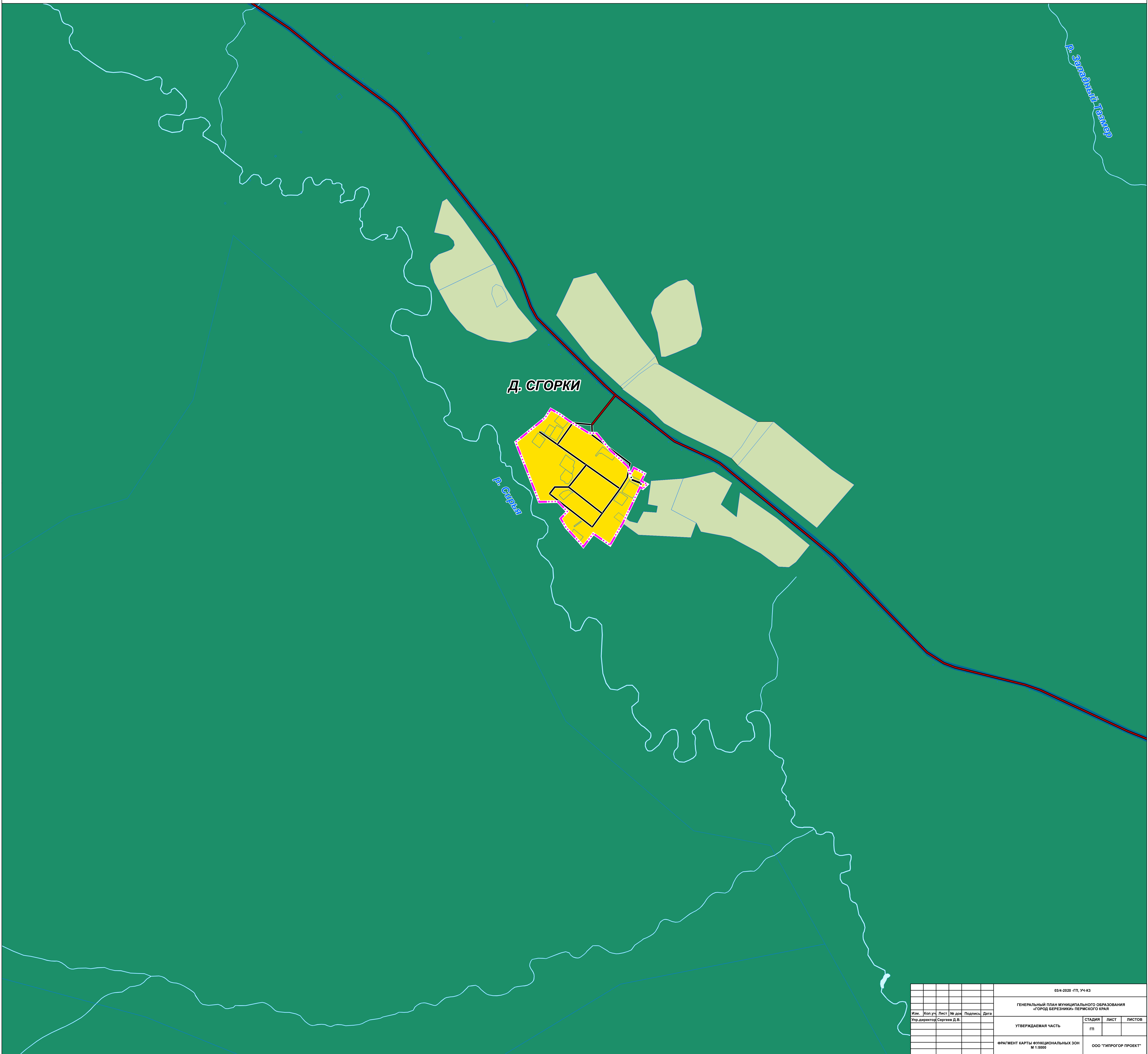
р. Сурья

03/4-2020 -ГП, УЧ-КЗ					
ГЕНЕРАЛЬНЫЙ ПЛАН МУНИЦИПАЛЬНОГО ОБРАЗОВАНИЯ «ГОРОД БЕРЕЗНИКИ» ПЕРМСКОГО КРАЯ					
Изм.	Коп.уч.	Лист	№ док.	Подпись	Дата
Упр. директор Сергей Д.В.				СТАДИЯ	ЛИСТ
				ГП	ЛИСТОВ
ФРАГМЕНТ КАРТЫ ФУНКЦИОНАЛЬНЫХ ЗОН М 1:5000				ООО «ГИПРОГОР ПРОЕКТ»	



ГЕНЕРАЛЬНЫЙ ПЛАН МУНИЦИПАЛЬНОГО ОБРАЗОВАНИЯ «ГОРОД БЕРЕЗНИКИ» ПЕРМСКОГО КРАЯ

ФРАГМЕНТ КАРТЫ ФУНКЦИОНАЛЬНЫХ ЗОН М 1:5000

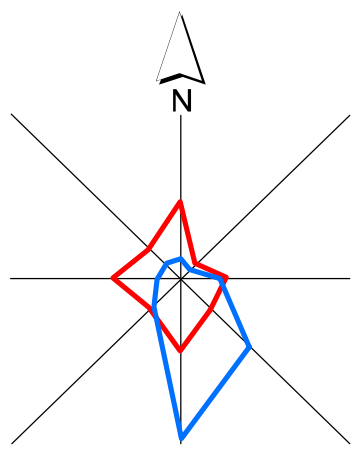


Д. СГОРКИ

Р. Сурья

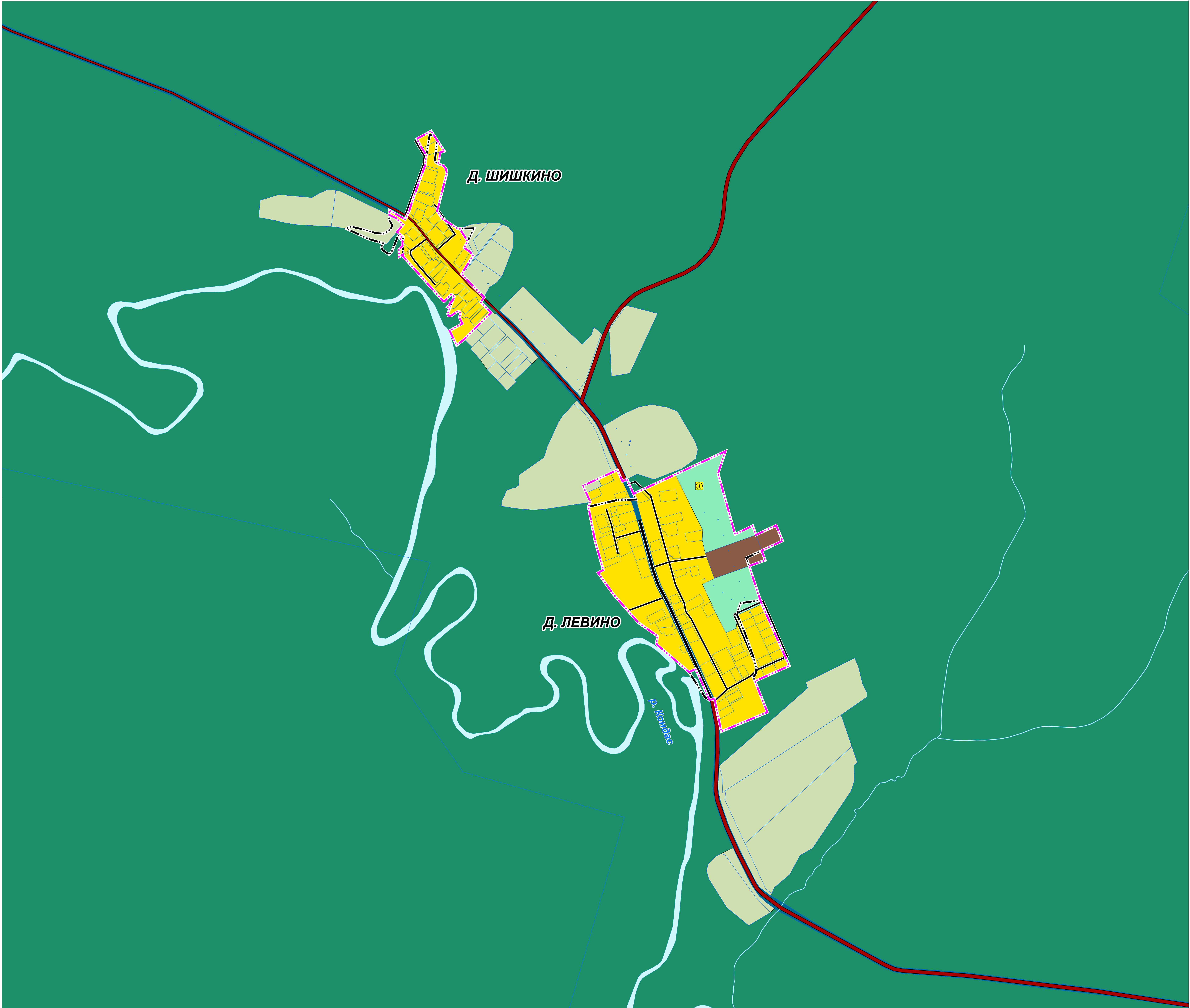
Р. Селебный Тазмер

						03/4-2020 - ГП, УЧ-КЗ					
						ГЕНЕРАЛЬНЫЙ ПЛАН МУНИЦИПАЛЬНОГО ОБРАЗОВАНИЯ «ГОРОД БЕРЕЗНИКИ» ПЕРМСКОГО КРАЯ					
Изм.	Кол.уч.	Лист	№ док.	Подпись	Дата	УТВЕРЖДАЕМАЯ ЧАСТЬ			СТADIЯ	ЛИСТ	ЛИСТОВ
Упр. директор Сергей Д.В.									ГП		
						ФРАГМЕНТ КАРТЫ ФУНКЦИОНАЛЬНЫХ ЗОН М 1:5000			ООО «ГИПРОГОР ПРОЕКТ»		

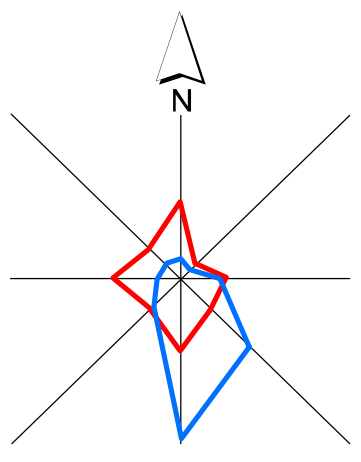


ГЕНЕРАЛЬНЫЙ ПЛАН МУНИЦИПАЛЬНОГО ОБРАЗОВАНИЯ «ГОРОД БЕРЕЗНИКИ» ПЕРМСКОГО КРАЯ

ФРАГМЕНТ КАРТЫ ФУНКЦИОНАЛЬНЫХ ЗОН М 1:5000

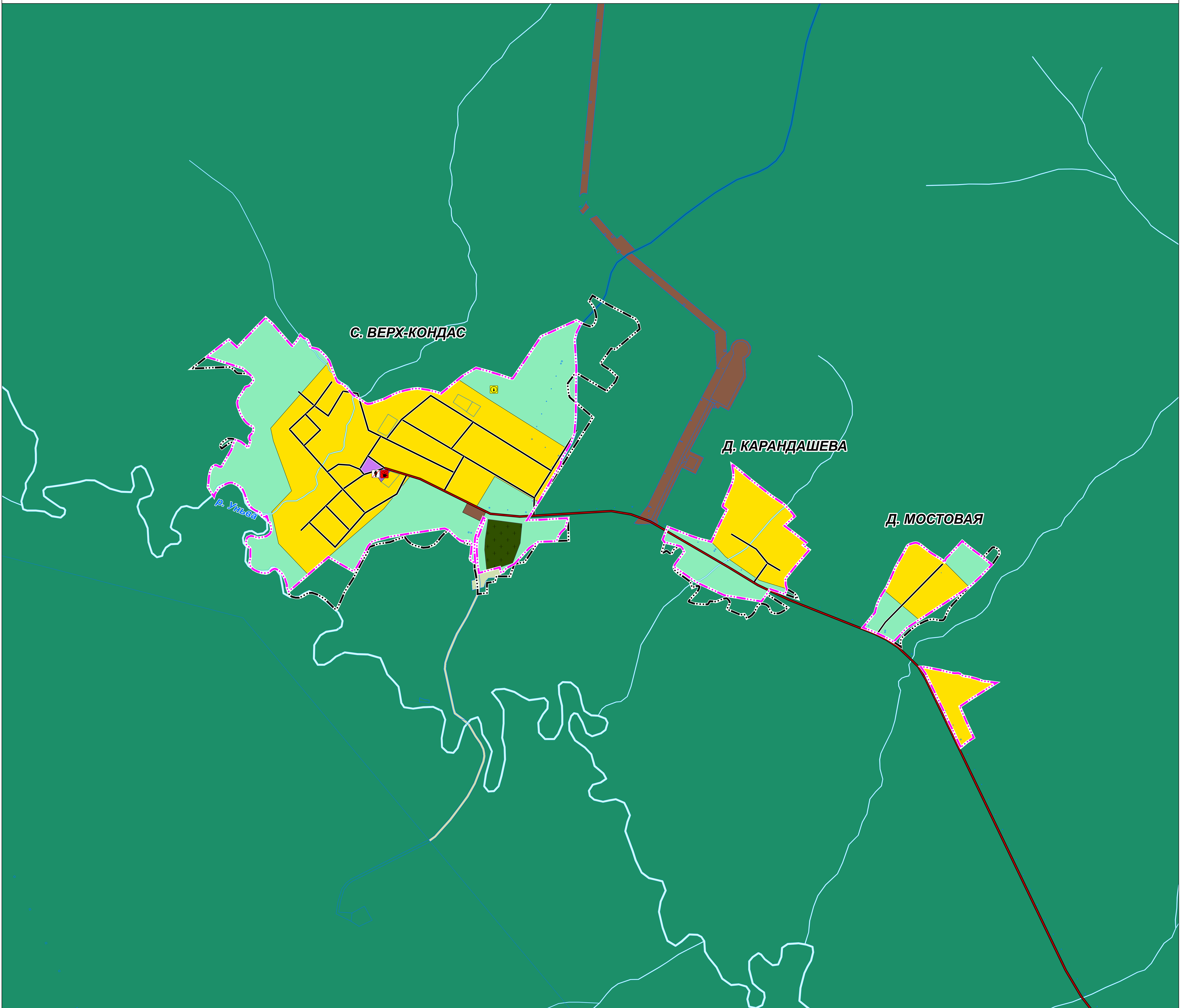


03/4-2020 -ГП, УЧ-КЗ					
ГЕНЕРАЛЬНЫЙ ПЛАН МУНИЦИПАЛЬНОГО ОБРАЗОВАНИЯ «ГОРОД БЕРЕЗНИКИ» ПЕРМСКОГО КРАЯ					
Изм.	Кол.уч.	Лист	№ док.	Подпись	Дата
Упр. директор	Сергеев Д.В.				
УТВЕРЖДАЕМАЯ ЧАСТЬ				СТADIЯ	ЛИСТ
				ГП	ЛИСТОВ
ФРАГМЕНТ КАРТЫ ФУНКЦИОНАЛЬНЫХ ЗОН М 1:5000				ООО «ГИПРОГОР ПРОЕКТ»	

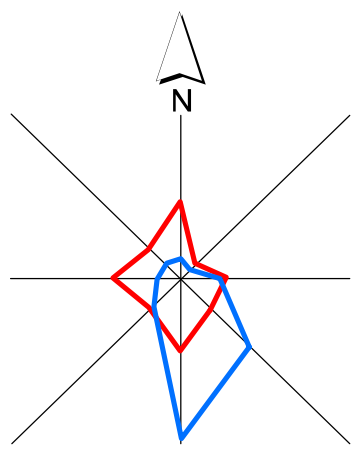


ГЕНЕРАЛЬНЫЙ ПЛАН МУНИЦИПАЛЬНОГО ОБРАЗОВАНИЯ «ГОРОД БЕРЕЗНИКИ» ПЕРМСКОГО КРАЯ

ФРАГМЕНТ КАРТЫ ФУНКЦИОНАЛЬНЫХ ЗОН М 1:5000



0314-2020 -ГП, УЧ-КЗ					
ГЕНЕРАЛЬНЫЙ ПЛАН МУНИЦИПАЛЬНОГО ОБРАЗОВАНИЯ «ГОРОД БЕРЕЗНИКИ» ПЕРМСКОГО КРАЯ					
Изм.	Коп.уч.	Лист	№ док.	Подпись	Дата
Упр. директор Сергей Д.В.					
УТВЕРЖДАЕМАЯ ЧАСТЬ				СТADIЯ	ЛИСТ
				ГП	
ФРАГМЕНТ КАРТЫ ФУНКЦИОНАЛЬНЫХ ЗОН М 1:5000				ООО «ГИПРОГОР ПРОЕКТ»	



ГЕНЕРАЛЬНЫЙ ПЛАН МУНИЦИПАЛЬНОГО ОБРАЗОВАНИЯ «ГОРОД БЕРЕЗНИКИ» ПЕРМСКОГО КРАЯ

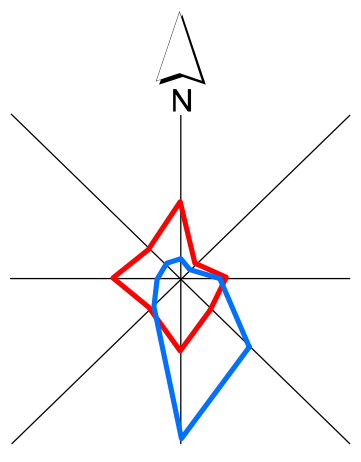
ФРАГМЕНТ КАРТЫ ФУНКЦИОНАЛЬНЫХ ЗОН М 1:5000

Д. ГОРОДИЩЕ

Д. КЕКУР

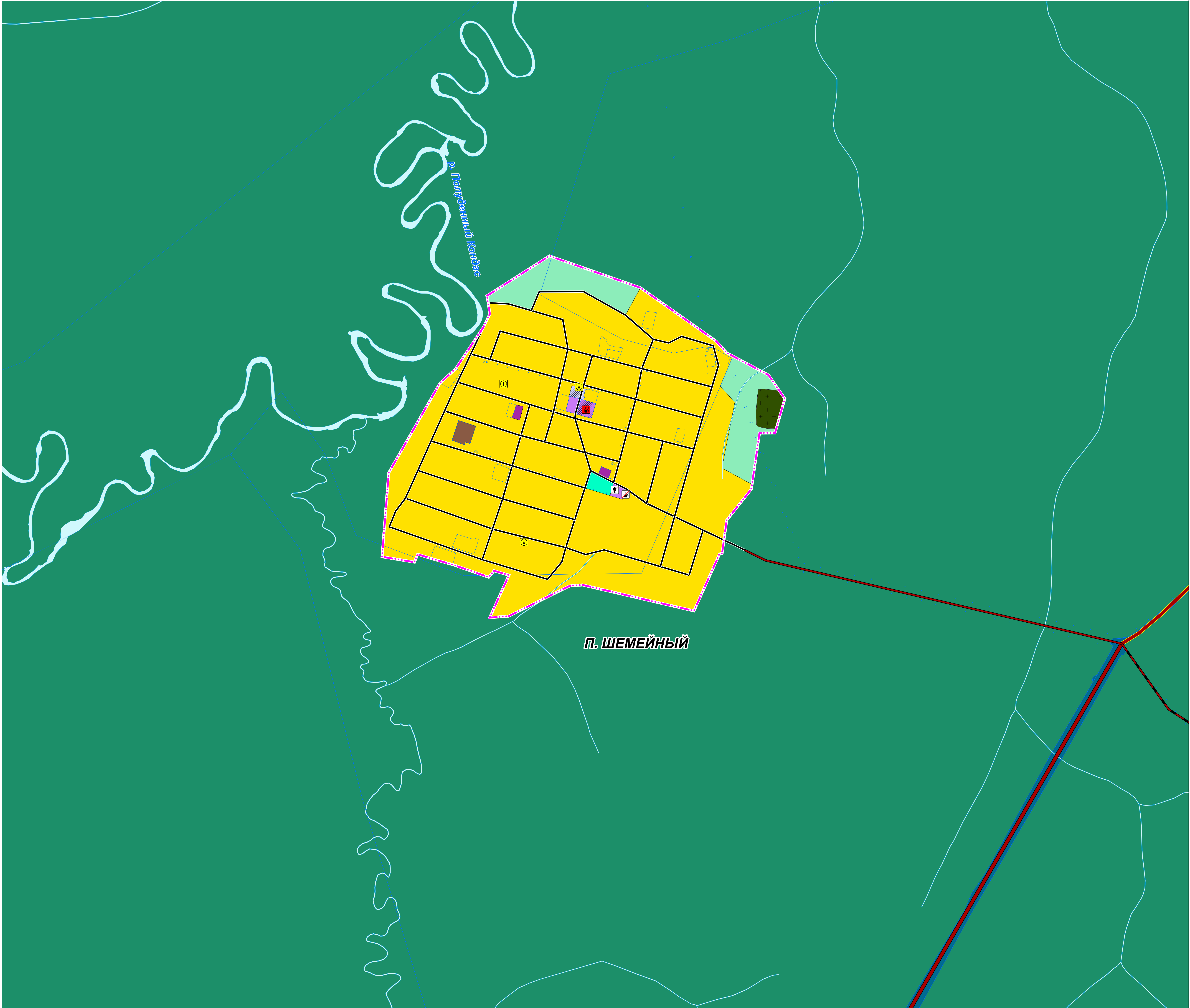
р. Уньяса

03/4-2020 -ГП, УЧ-43					
ГЕНЕРАЛЬНЫЙ ПЛАН МУНИЦИПАЛЬНОГО ОБРАЗОВАНИЯ «ГОРОД БЕРЕЗНИКИ» ПЕРМСКОГО КРАЯ					
Изм.	Коп.уч.	Лист	№ док.	Подпись	Дата
Упр. директор Сергей Д.В.					
УТВЕРЖДАЕМАЯ ЧАСТЬ				СТADIЯ	ЛИСТ
				ГП	
ФРАГМЕНТ КАРТЫ ФУНКЦИОНАЛЬНЫХ ЗОН М 1:5000				ООО «ГИПРОГОР ПРОЕКТ»	



ГЕНЕРАЛЬНЫЙ ПЛАН МУНИЦИПАЛЬНОГО ОБРАЗОВАНИЯ «ГОРОД БЕРЕЗНИКИ» ПЕРМСКОГО КРАЯ

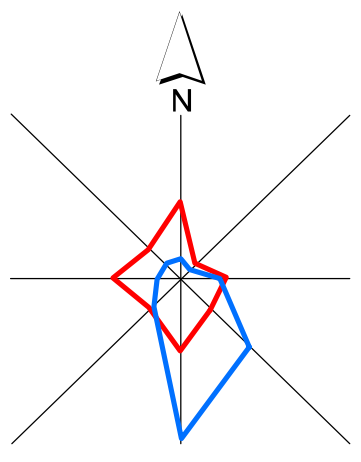
ФРАГМЕНТ КАРТЫ ФУНКЦИОНАЛЬНЫХ ЗОН М 1:5000



п. ШЕМЕЙНЫЙ

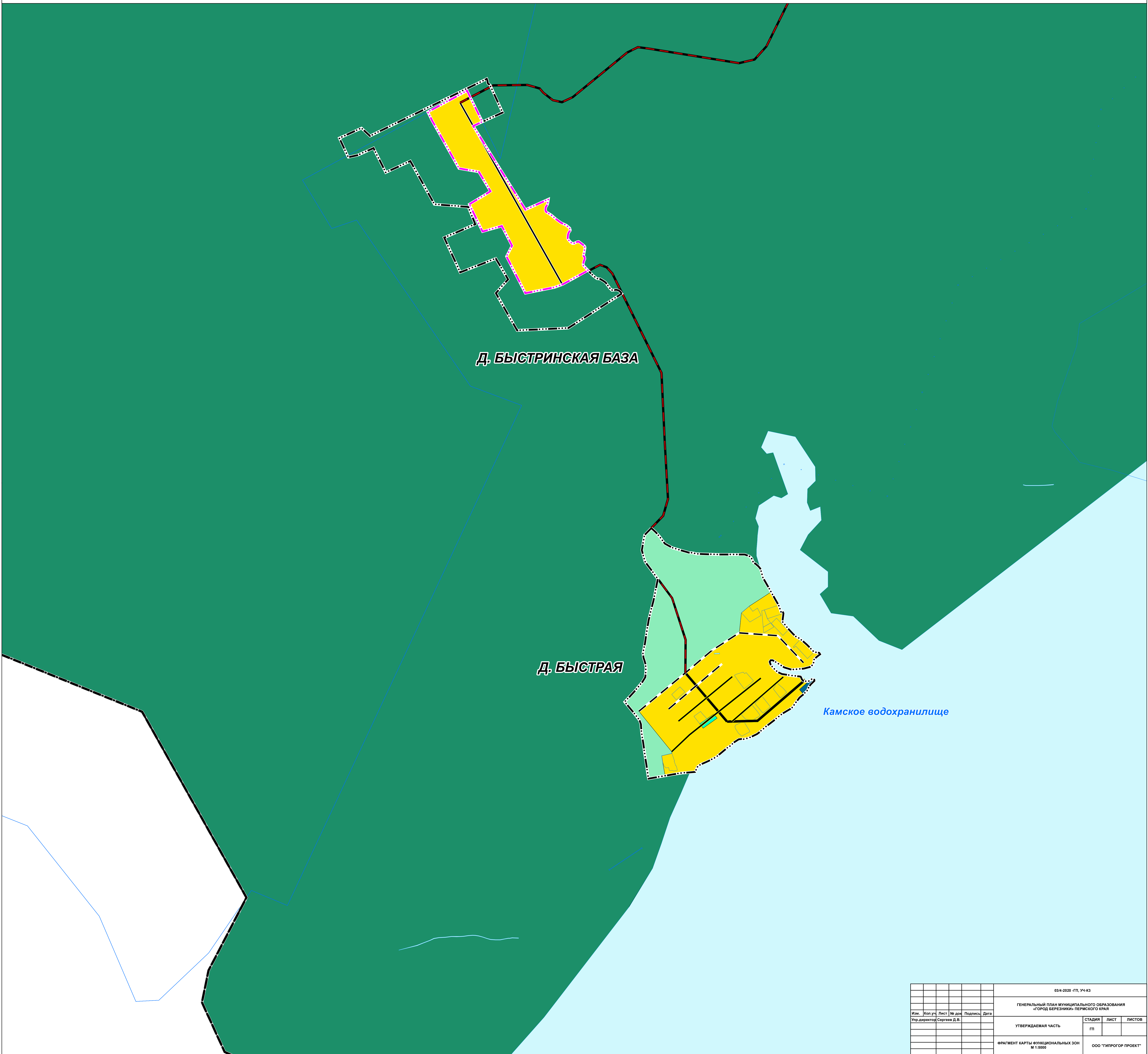
р. Полувантуй Кондас

03/4-2020 -ГП, УЧ-43						
ГЕНЕРАЛЬНЫЙ ПЛАН МУНИЦИПАЛЬНОГО ОБРАЗОВАНИЯ «ГОРОД БЕРЕЗНИКИ» ПЕРМСКОГО КРАЯ						
Изм.	Коп.уч.	Лист	№ док.	Подпись	Дата	
Упр. директор	Сергеев Д.В.					
УТВЕРЖДАЕМАЯ ЧАСТЬ				СТADIЯ	ЛИСТ	ЛИСТОВ
				ГП		
ФРАГМЕНТ КАРТЫ ФУНКЦИОНАЛЬНЫХ ЗОН М 1:5000				ООО «ГИПРОГОР ПРОЕКТ»		

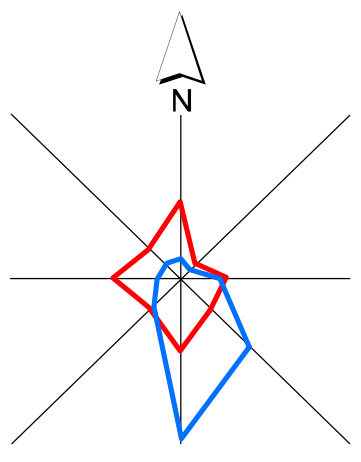


ГЕНЕРАЛЬНЫЙ ПЛАН МУНИЦИПАЛЬНОГО ОБРАЗОВАНИЯ «ГОРОД БЕРЕЗНИКИ» ПЕРМСКОГО КРАЯ

ФРАГМЕНТ КАРТЫ ФУНКЦИОНАЛЬНЫХ ЗОН М 1:5000

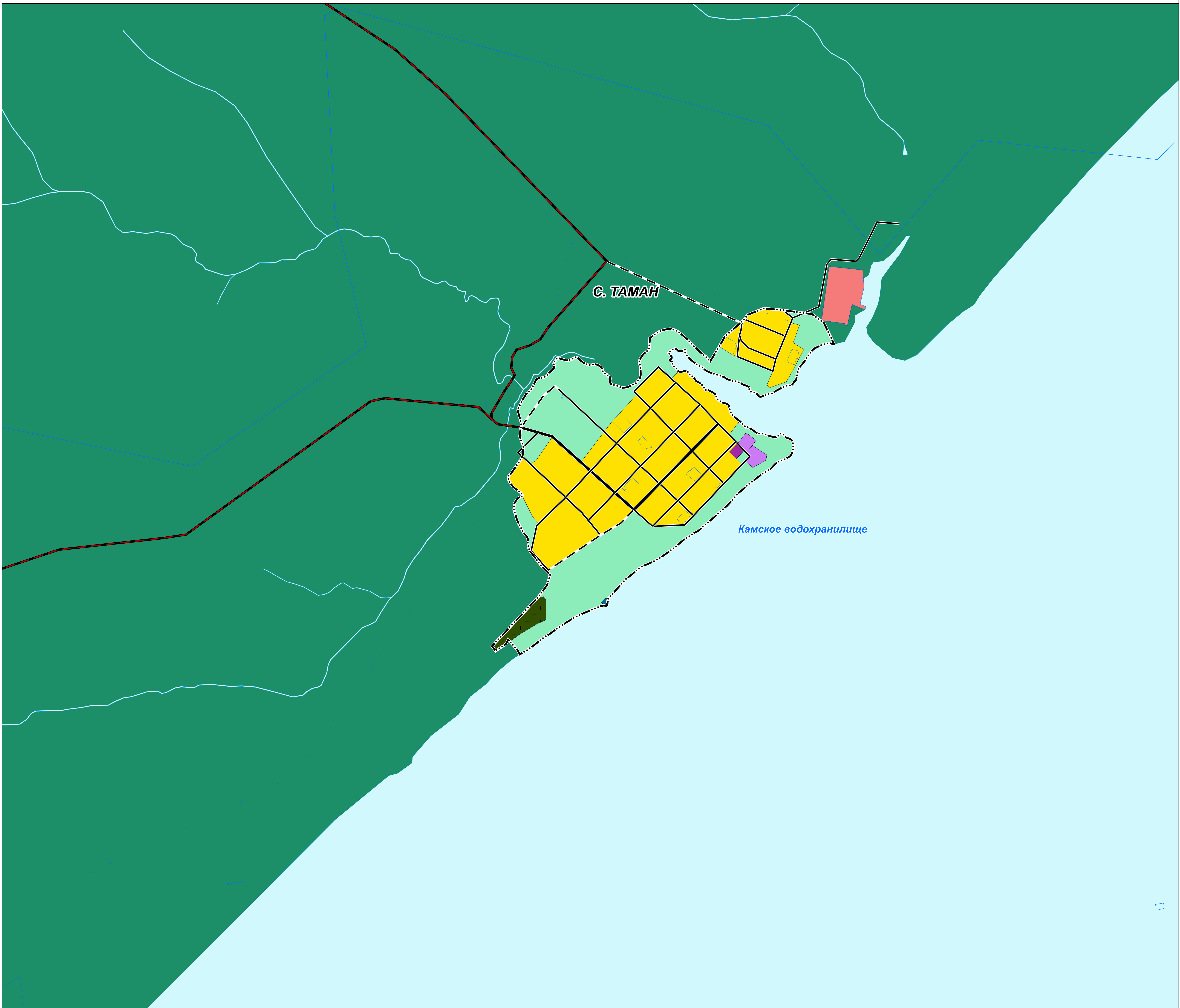


0314-2020 -ГП, УЧ-КЗ					
ГЕНЕРАЛЬНЫЙ ПЛАН МУНИЦИПАЛЬНОГО ОБРАЗОВАНИЯ «ГОРОД БЕРЕЗНИКИ» ПЕРМСКОГО КРАЯ					
Изм.	Коп.уч.	Лист	№ док.	Подпись	Дата
Упр. директор	Сергеев Д.В.				
УТВЕРЖДАЕМАЯ ЧАСТЬ				СТADIЯ	ЛИСТ
				ГП	ЛИСТОВ
ФРАГМЕНТ КАРТЫ ФУНКЦИОНАЛЬНЫХ ЗОН М 1:5000				ООО «ГИПРОГОР ПРОЕКТ»	

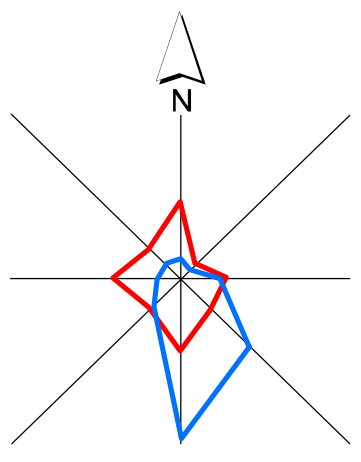


ГЕНЕРАЛЬНЫЙ ПЛАН МУНИЦИПАЛЬНОГО ОБРАЗОВАНИЯ «ГОРОД БЕРЕЗНИКИ» ПЕРМСКОГО КРАЯ

ФРАГМЕНТ КАРТЫ ФУНКЦИОНАЛЬНЫХ ЗОН М 1:5000

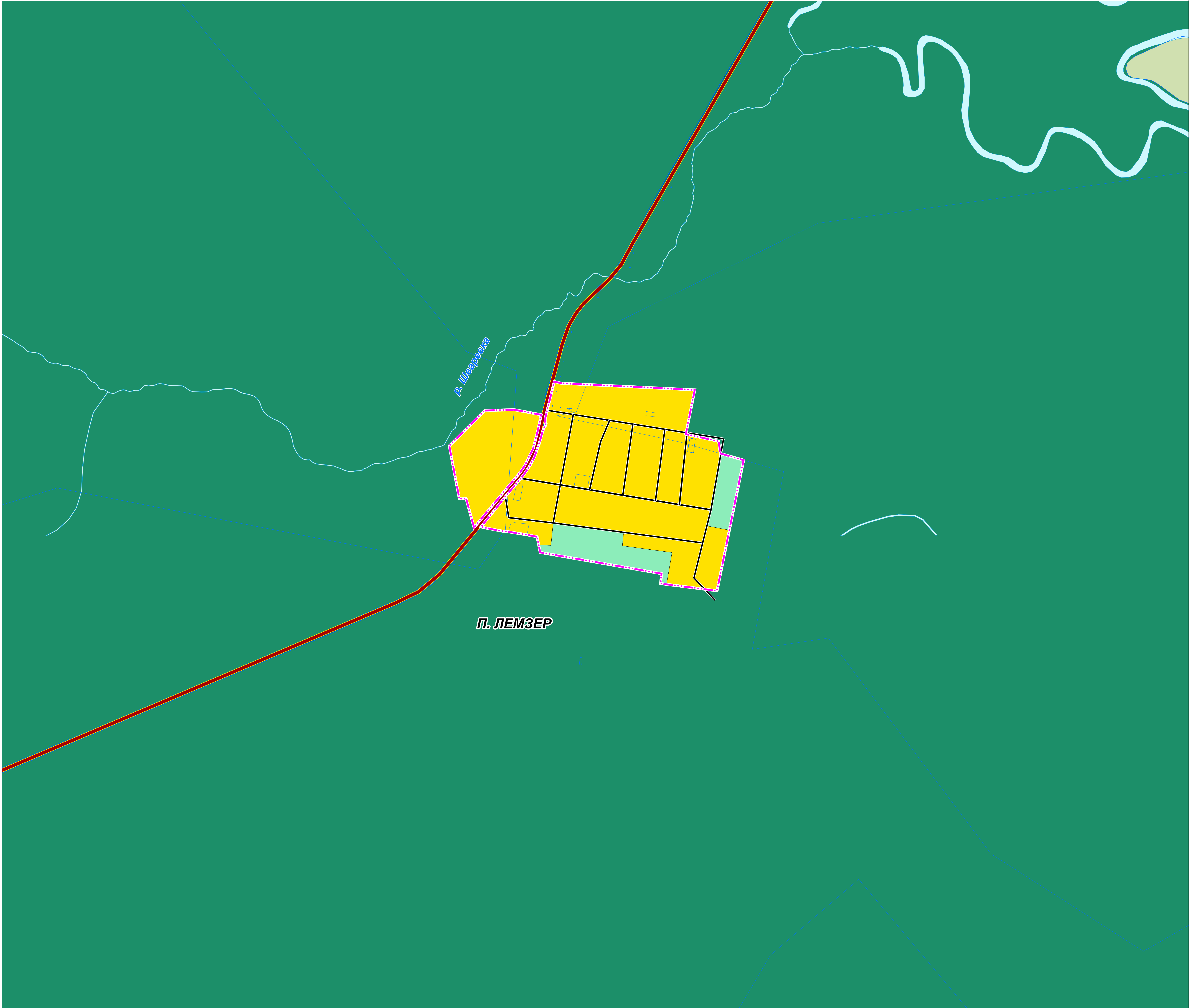


0314-2020 - ГП, УЧ-КЗ					
ГЕНЕРАЛЬНЫЙ ПЛАН МУНИЦИПАЛЬНОГО ОБРАЗОВАНИЯ «ГОРОД БЕРЕЗНИКИ» ПЕРМСКОГО КРАЯ					
Изм.	Коп.уч.	Лист	№ док.	Подпись	Дата
Упр. директор Сергей Д.В.				СТАДИЯ	ЛИСТ
				ГП	ЛИСТОВ
ФРАГМЕНТ КАРТЫ ФУНКЦИОНАЛЬНЫХ ЗОН М 1:5000				ООО «ГИПРОГЕОПРОЕКТ»	



ГЕНЕРАЛЬНЫЙ ПЛАН МУНИЦИПАЛЬНОГО ОБРАЗОВАНИЯ «ГОРОД БЕРЕЗНИКИ» ПЕРМСКОГО КРАЯ

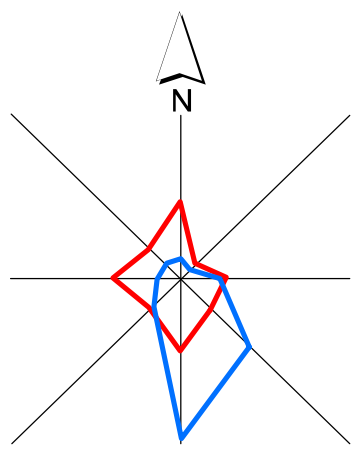
ФРАГМЕНТ КАРТЫ ФУНКЦИОНАЛЬНЫХ ЗОН М 1:5000



р. Шареевка

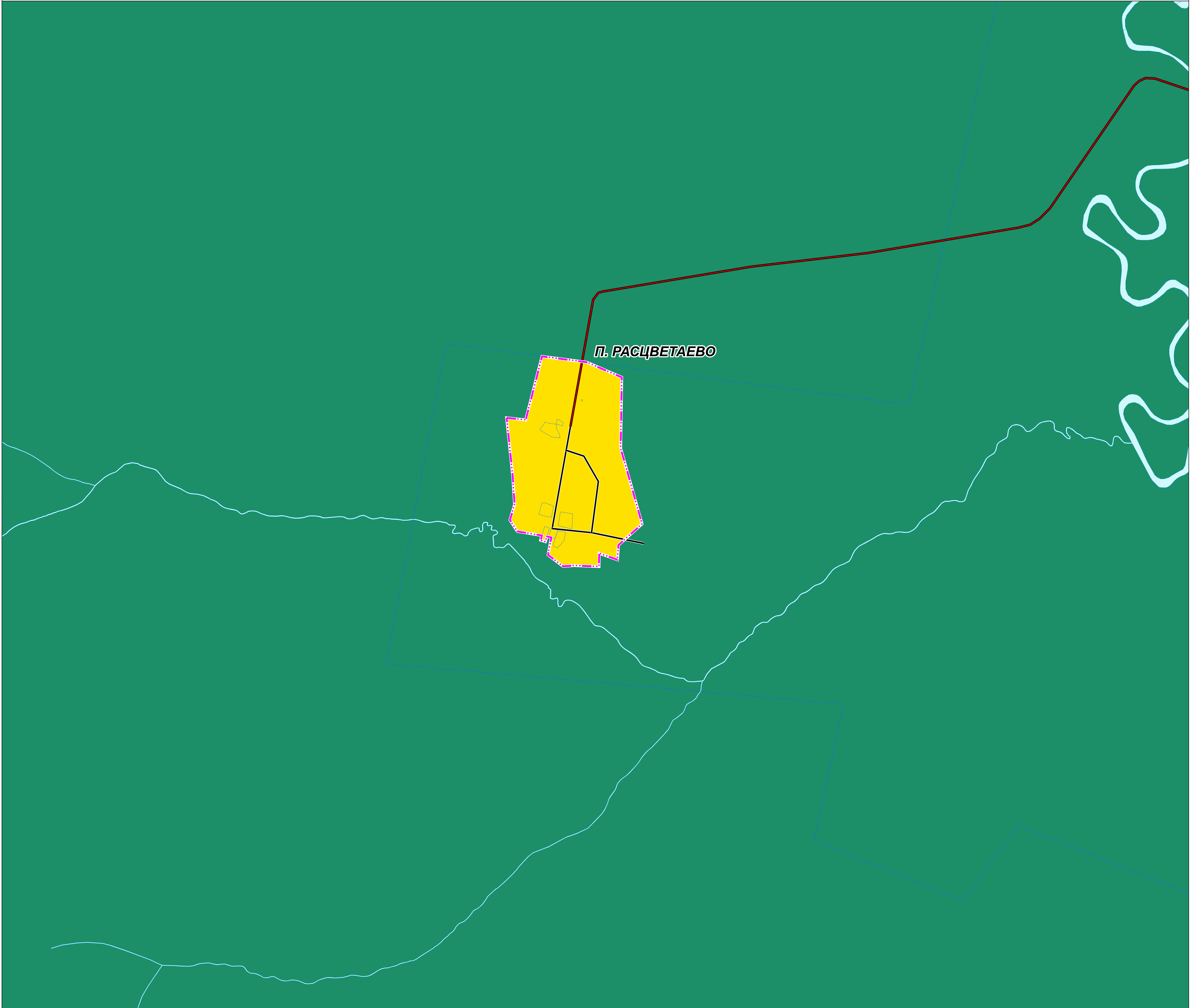
п. ЛЕМЗЕР

03/4-2020 -ГП, УЧ-43					
ГЕНЕРАЛЬНЫЙ ПЛАН МУНИЦИПАЛЬНОГО ОБРАЗОВАНИЯ «ГОРОД БЕРЕЗНИКИ» ПЕРМСКОГО КРАЯ					
Изм.	Коп.уч.	Лист	№ док.	Подпись	Дата
Упр. директор	Сергеев Д.В.				
УТВЕРЖДАЕМАЯ ЧАСТЬ				СТADIЯ	ЛИСТ
				ГП	
ФРАГМЕНТ КАРТЫ ФУНКЦИОНАЛЬНЫХ ЗОН М 1:5000				ООО «ГИПРОГОР ПРОЕКТ»	



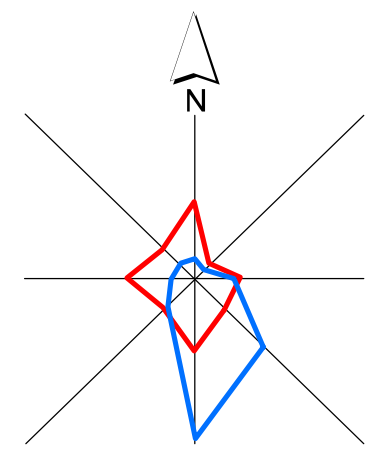
ГЕНЕРАЛЬНЫЙ ПЛАН МУНИЦИПАЛЬНОГО ОБРАЗОВАНИЯ «ГОРОД БЕРЕЗНИКИ» ПЕРМСКОГО КРАЯ

ФРАГМЕНТ КАРТЫ ФУНКЦИОНАЛЬНЫХ ЗОН М 1:5000



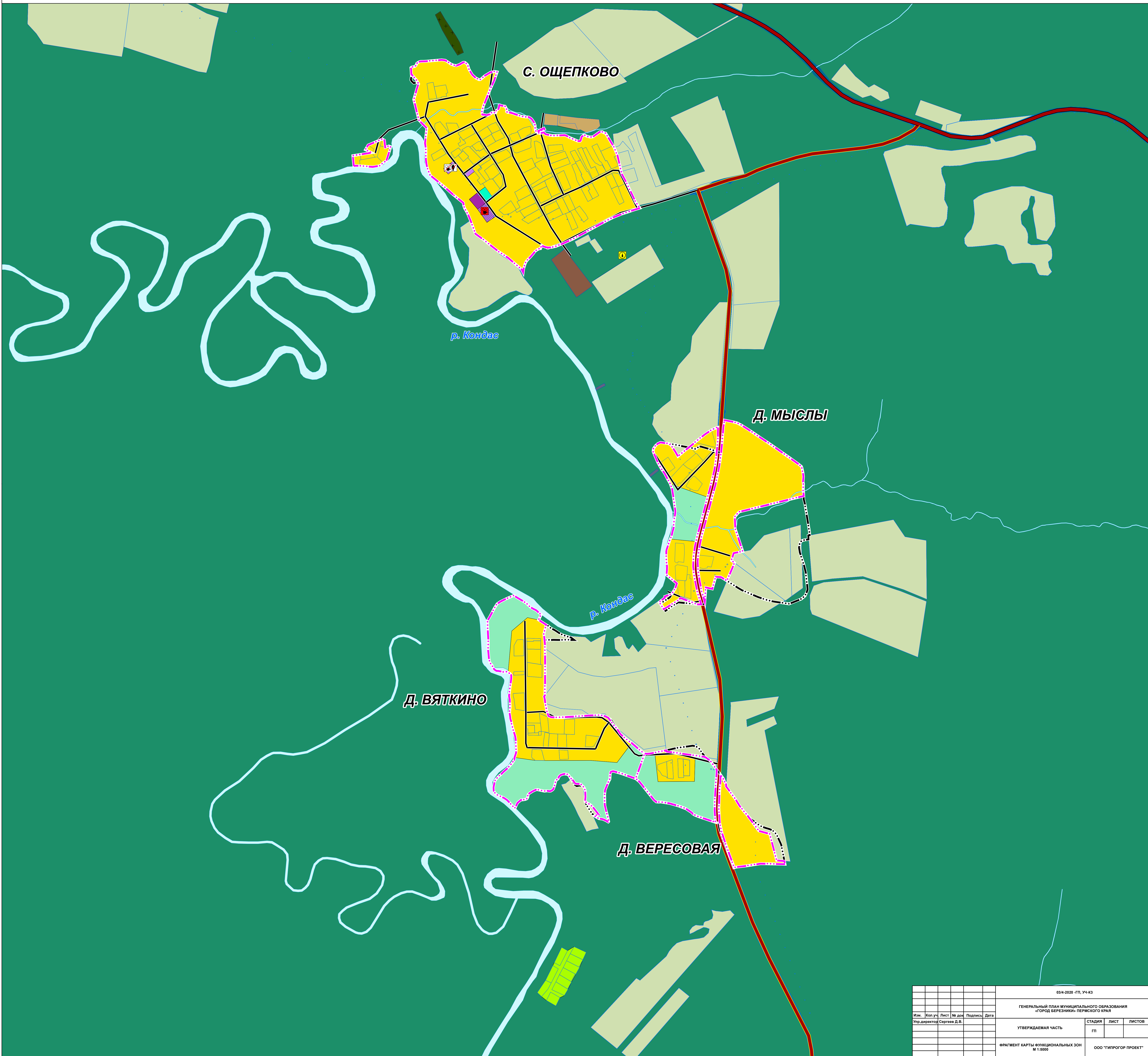
П. РАСЦВЕТАЕВО

03/4-2020 -ГП, УЧ-КЗ					
ГЕНЕРАЛЬНЫЙ ПЛАН МУНИЦИПАЛЬНОГО ОБРАЗОВАНИЯ «ГОРОД БЕРЕЗНИКИ» ПЕРМСКОГО КРАЯ					
Изм.	Кол.уч.	Лист	№ доп.	Подпись	Дата
Упр. директор	Сергеев Д.В.				
УТВЕРЖДАЕМАЯ ЧАСТЬ				СТADIЯ	ЛИСТ
				ГП	ЛИСТОВ
ФРАГМЕНТ КАРТЫ ФУНКЦИОНАЛЬНЫХ ЗОН М 1:5000				ООО «ГИПРОГОР ПРОЕКТ»	

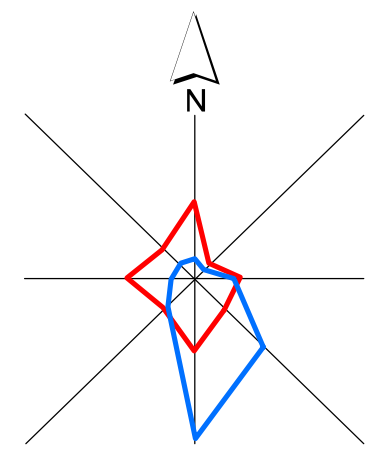


ГЕНЕРАЛЬНЫЙ ПЛАН МУНИЦИПАЛЬНОГО ОБРАЗОВАНИЯ «ГОРОД БЕРЕЗНИКИ» ПЕРМСКОГО КРАЯ

ФРАГМЕНТ КАРТЫ ФУНКЦИОНАЛЬНЫХ ЗОН М 1:5000



0314-2020-ГП.УЧ.43					
ГЕНЕРАЛЬНЫЙ ПЛАН МУНИЦИПАЛЬНОГО ОБРАЗОВАНИЯ «ГОРОД БЕРЕЗНИКИ» ПЕРМСКОГО КРАЯ					
Изм.	Кол.уч.	Лист	№ док.	Подпись	Дата
Упр.директор	Сергеев Д.В.				
УТВЕРЖДАЕМАЯ ЧАСТЬ				СТАДИЯ	ЛИСТ
				ГП	ЛИСТОВ
ФРАГМЕНТ КАРТЫ ФУНКЦИОНАЛЬНЫХ ЗОН М 1:5000				ООО «ГИПРОГОР ПРОЕКТ»	

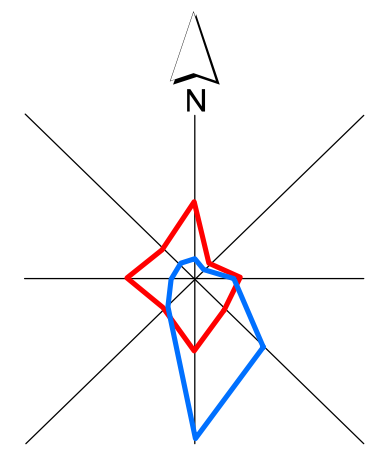


ГЕНЕРАЛЬНЫЙ ПЛАН МУНИЦИПАЛЬНОГО ОБРАЗОВАНИЯ «ГОРОД БЕРЕЗНИКИ» ПЕРМСКОГО КРАЯ

ФРАГМЕНТ КАРТЫ ФУНКЦИОНАЛЬНЫХ ЗОН М 1:5000

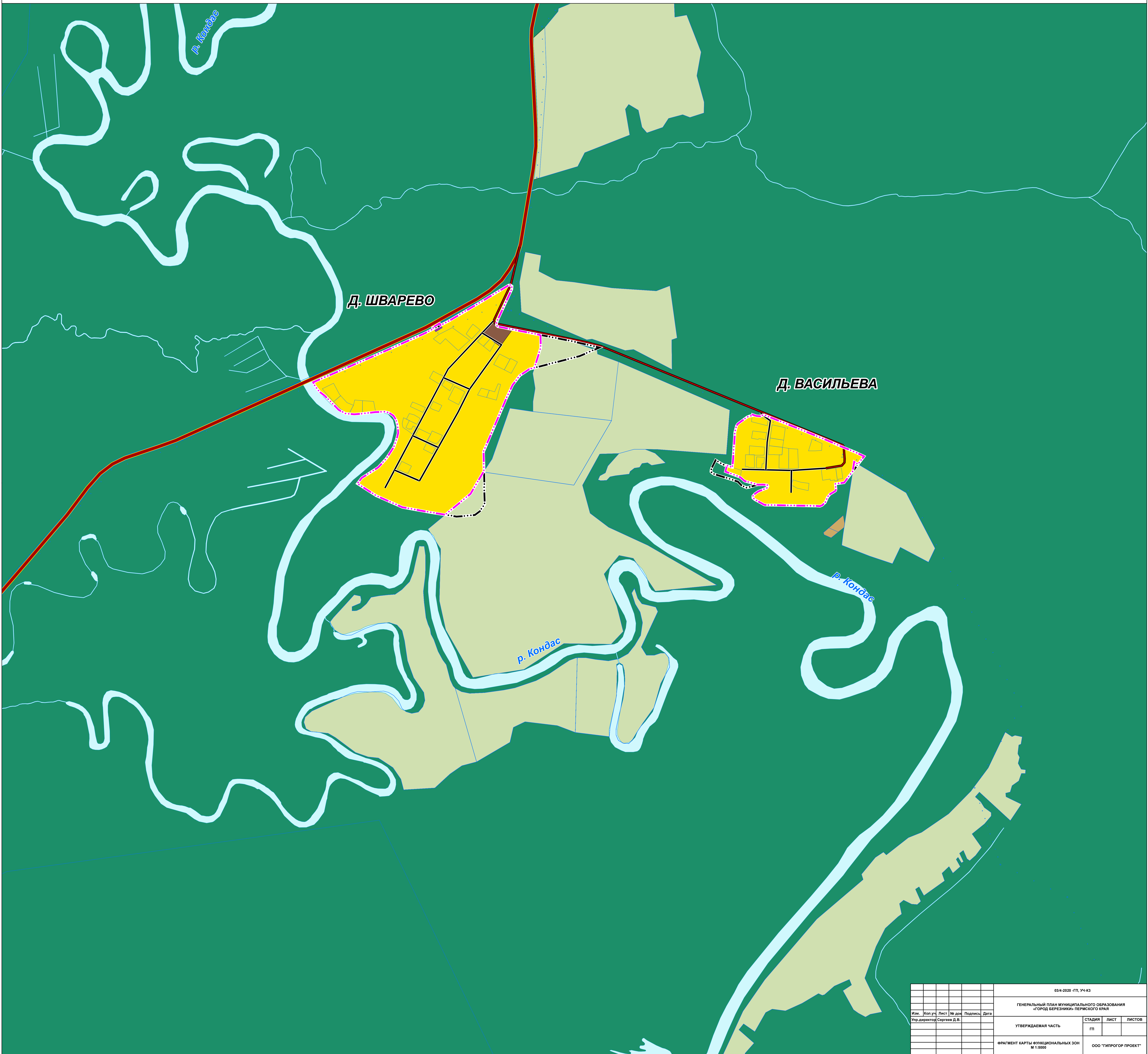


						0314-2020-ГП, УЧ-К3		
						ГЕНЕРАЛЬНЫЙ ПЛАН МУНИЦИПАЛЬНОГО ОБРАЗОВАНИЯ «ГОРОД БЕРЕЗНИКИ» ПЕРМСКОГО КРАЯ		
Изм.	Коп.уч.	Лист	№ док.	Подпись	Дата	СТАДИЯ	ЛИСТ	ЛИСТОВ
Упр. директор	Сергеев Д.В.					ГП		
						УТВЕРЖДАЕМАЯ ЧАСТЬ		
						ФРАГМЕНТ КАРТЫ ФУНКЦИОНАЛЬНЫХ ЗОН М 1:5000		
						ООО «ГИПРОГОР ПРОЕКТ»		

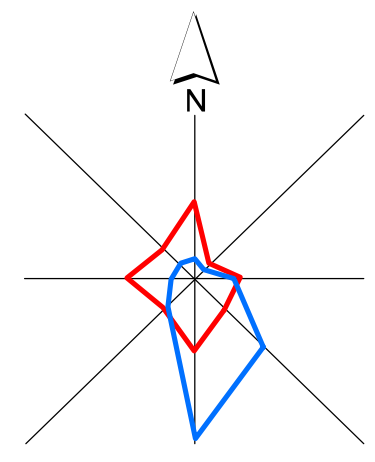


ГЕНЕРАЛЬНЫЙ ПЛАН МУНИЦИПАЛЬНОГО ОБРАЗОВАНИЯ «ГОРОД БЕРЕЗНИКИ» ПЕРМСКОГО КРАЯ

ФРАГМЕНТ КАРТЫ ФУНКЦИОНАЛЬНЫХ ЗОН М 1:5000



03/4-2020 -ГП, УЧ-КЗ					
ГЕНЕРАЛЬНЫЙ ПЛАН МУНИЦИПАЛЬНОГО ОБРАЗОВАНИЯ «ГОРОД БЕРЕЗНИКИ» ПЕРМСКОГО КРАЯ					
Изм.	Коп.уч.	Лист	№ док.	Подпись	Дата
Упр. директор Сергей Д.В.				СТАДИЯ	ЛИСТ
				ГП	ЛИСТОВ
ФРАГМЕНТ КАРТЫ ФУНКЦИОНАЛЬНЫХ ЗОН М 1:5000				ООО «ГИПРОГОР ПРОЕКТ»	

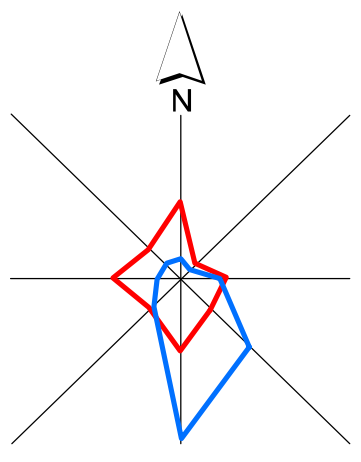


ГЕНЕРАЛЬНЫЙ ПЛАН МУНИЦИПАЛЬНОГО ОБРАЗОВАНИЯ «ГОРОД БЕРЕЗНИКИ» ПЕРМСКОГО КРАЯ

ФРАГМЕНТ КАРТЫ ФУНКЦИОНАЛЬНЫХ ЗОН М 1:5000

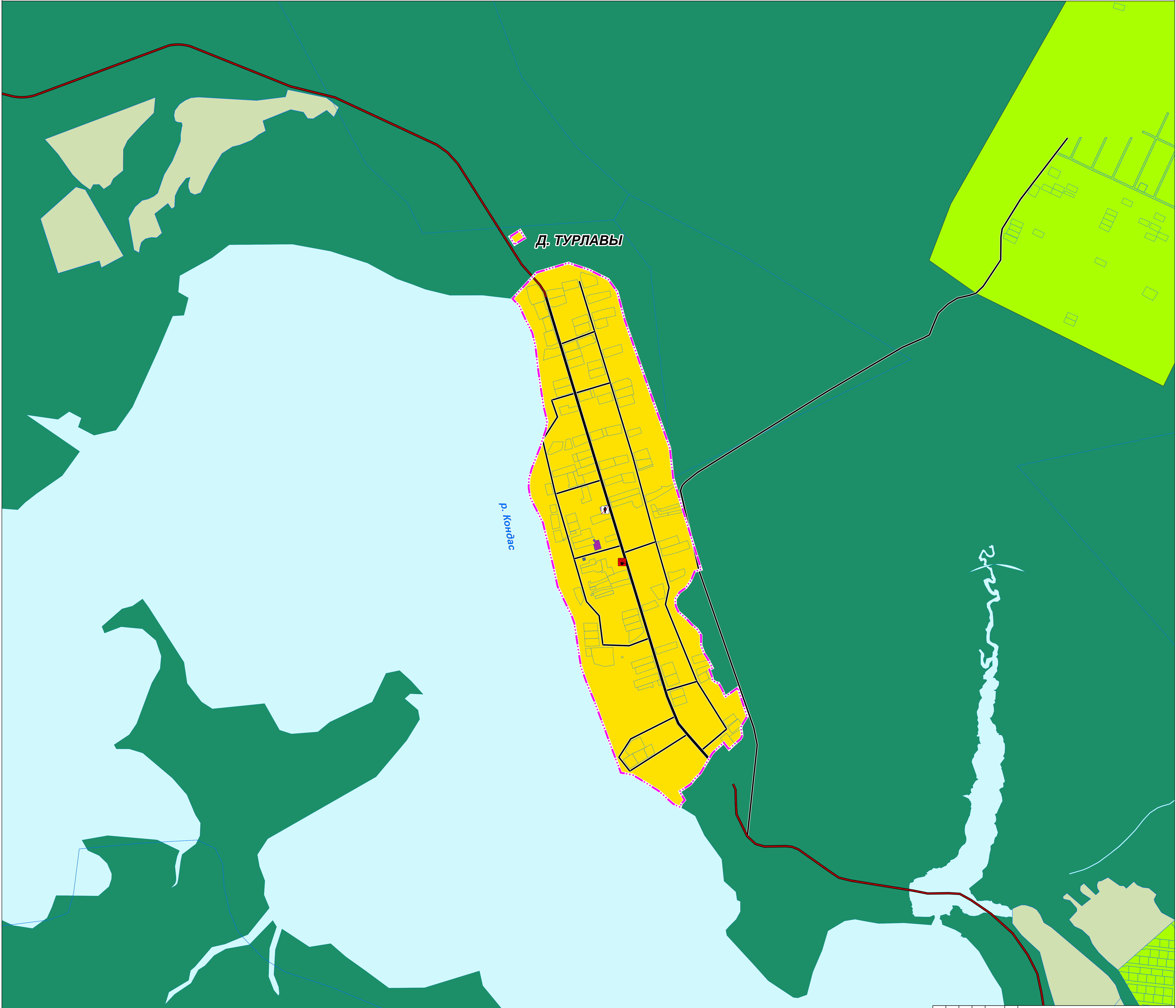


03/4-2020 -ГП, УЧ-43					
ГЕНЕРАЛЬНЫЙ ПЛАН МУНИЦИПАЛЬНОГО ОБРАЗОВАНИЯ «ГОРОД БЕРЕЗНИКИ» ПЕРМСКОГО КРАЯ					
Изм.	Кол.уч.	Лист	№ док.	Подпись	Дата
Упр.директор	Сергеев Д.В.				
УТВЕРЖДАЮЩАЯ ЧАСТЬ				СТАДИЯ	ЛИСТ
				ГП	1
ФРАГМЕНТ КАРТЫ ФУНКЦИОНАЛЬНЫХ ЗОН М 1:5000				ООО «ГИПРОГОР ПРОЕКТ»	

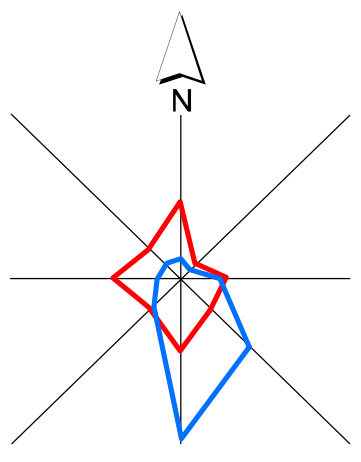


ГЕНЕРАЛЬНЫЙ ПЛАН МУНИЦИПАЛЬНОГО ОБРАЗОВАНИЯ «ГОРОД БЕРЕЗНИКИ» ПЕРМСКОГО КРАЯ

ФРАГМЕНТ КАРТЫ ФУНКЦИОНАЛЬНЫХ ЗОН М 1:5000



					03/4-2020 -ГП, УЧ-КЗ			
					ГЕНЕРАЛЬНЫЙ ПЛАН МУНИЦИПАЛЬНОГО ОБРАЗОВАНИЯ «ГОРОД БЕРЕЗНИКИ» ПЕРМСКОГО КРАЯ			
Изм.	Коп.уч.	Лист	№ док.	Подпись	Дата	СТАДИЯ	ЛИСТ	ЛИСТОВ
Упр. директор Сергей Д.В.						ГП		
					УТВЕРЖДАЕМАЯ ЧАСТЬ			
					ФРАГМЕНТ КАРТЫ ФУНКЦИОНАЛЬНЫХ ЗОН М 1:5000			
					ООО «ГИПРОГОР ПРОЕКТ»			

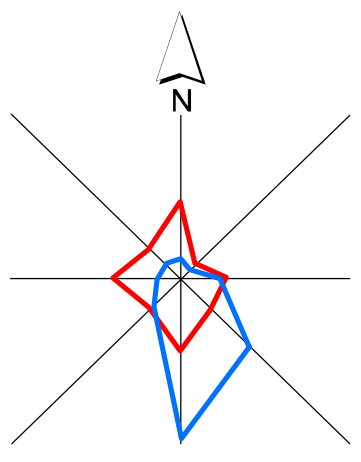


ГЕНЕРАЛЬНЫЙ ПЛАН МУНИЦИПАЛЬНОГО ОБРАЗОВАНИЯ «ГОРОД БЕРЕЗНИКИ» ПЕРМСКОГО КРАЯ

ФРАГМЕНТ КАРТЫ ФУНКЦИОНАЛЬНЫХ ЗОН М 1:5000

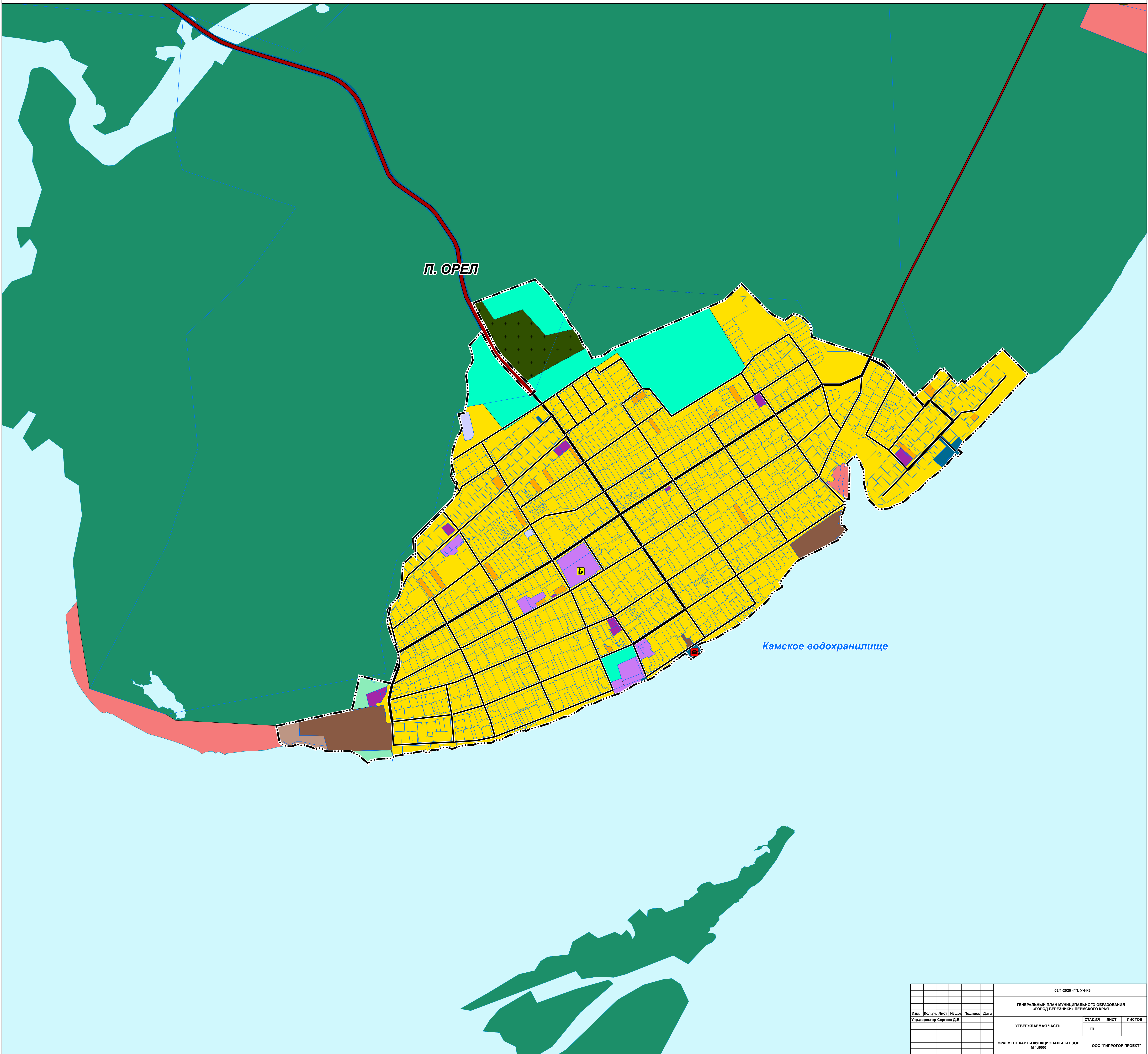


0314-2020 -ГП, УЧ-КЗ					
ГЕНЕРАЛЬНЫЙ ПЛАН МУНИЦИПАЛЬНОГО ОБРАЗОВАНИЯ «ГОРОД БЕРЕЗНИКИ» ПЕРМСКОГО КРАЯ					
Изм.	Кол.уч.	Лист	№ док.	Подпись	Дата
Упр.директор	Сергеев Д.В.				
УТВЕРЖДАЕМАЯ ЧАСТЬ				СТADIЯ	ЛИСТ
				ГП	ЛИСТОВ
ФРАГМЕНТ КАРТЫ ФУНКЦИОНАЛЬНЫХ ЗОН М 1:5000				ООО «ГИПРОГОР ПРОЕКТ»	

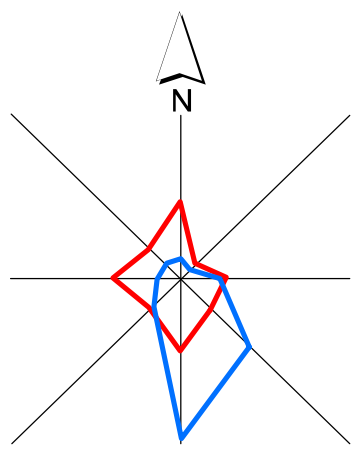


ГЕНЕРАЛЬНЫЙ ПЛАН МУНИЦИПАЛЬНОГО ОБРАЗОВАНИЯ «ГОРОД БЕРЕЗНИКИ» ПЕРМСКОГО КРАЯ

ФРАГМЕНТ КАРТЫ ФУНКЦИОНАЛЬНЫХ ЗОН М 1:5000

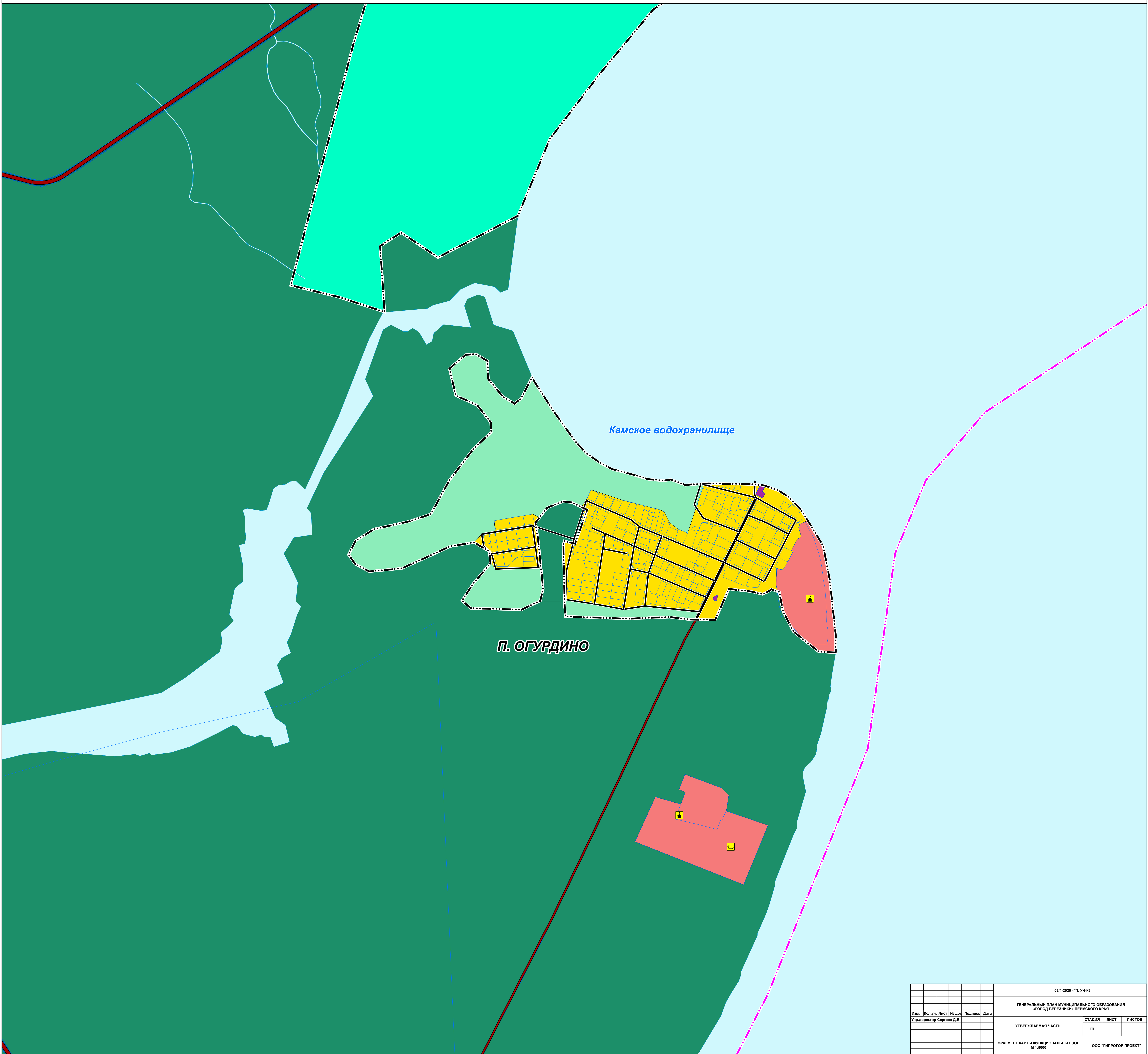


0314-2020 - ГП, УЧ-КЗ					
ГЕНЕРАЛЬНЫЙ ПЛАН МУНИЦИПАЛЬНОГО ОБРАЗОВАНИЯ «ГОРОД БЕРЕЗНИКИ» ПЕРМСКОГО КРАЯ					
Изм.	Коп.уч.	Лист	№ док.	Подпись	Дата
Упр. директор Сергей Д.В.				СТАДИЯ	ЛИСТ
				ГП	ЛИСТОВ
ФРАГМЕНТ КАРТЫ ФУНКЦИОНАЛЬНЫХ ЗОН М 1:5000				ООО «ГИПРОГОР ПРОЕКТ»	

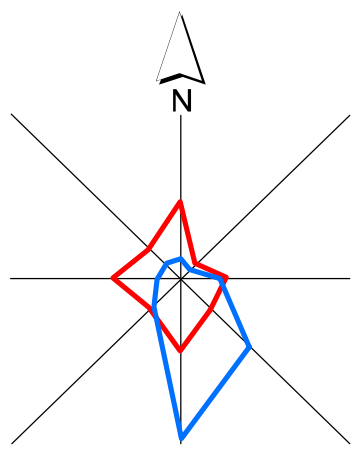


ГЕНЕРАЛЬНЫЙ ПЛАН МУНИЦИПАЛЬНОГО ОБРАЗОВАНИЯ «ГОРОД БЕРЕЗНИКИ» ПЕРМСКОГО КРАЯ

ФРАГМЕНТ КАРТЫ ФУНКЦИОНАЛЬНЫХ ЗОН М 1:5000

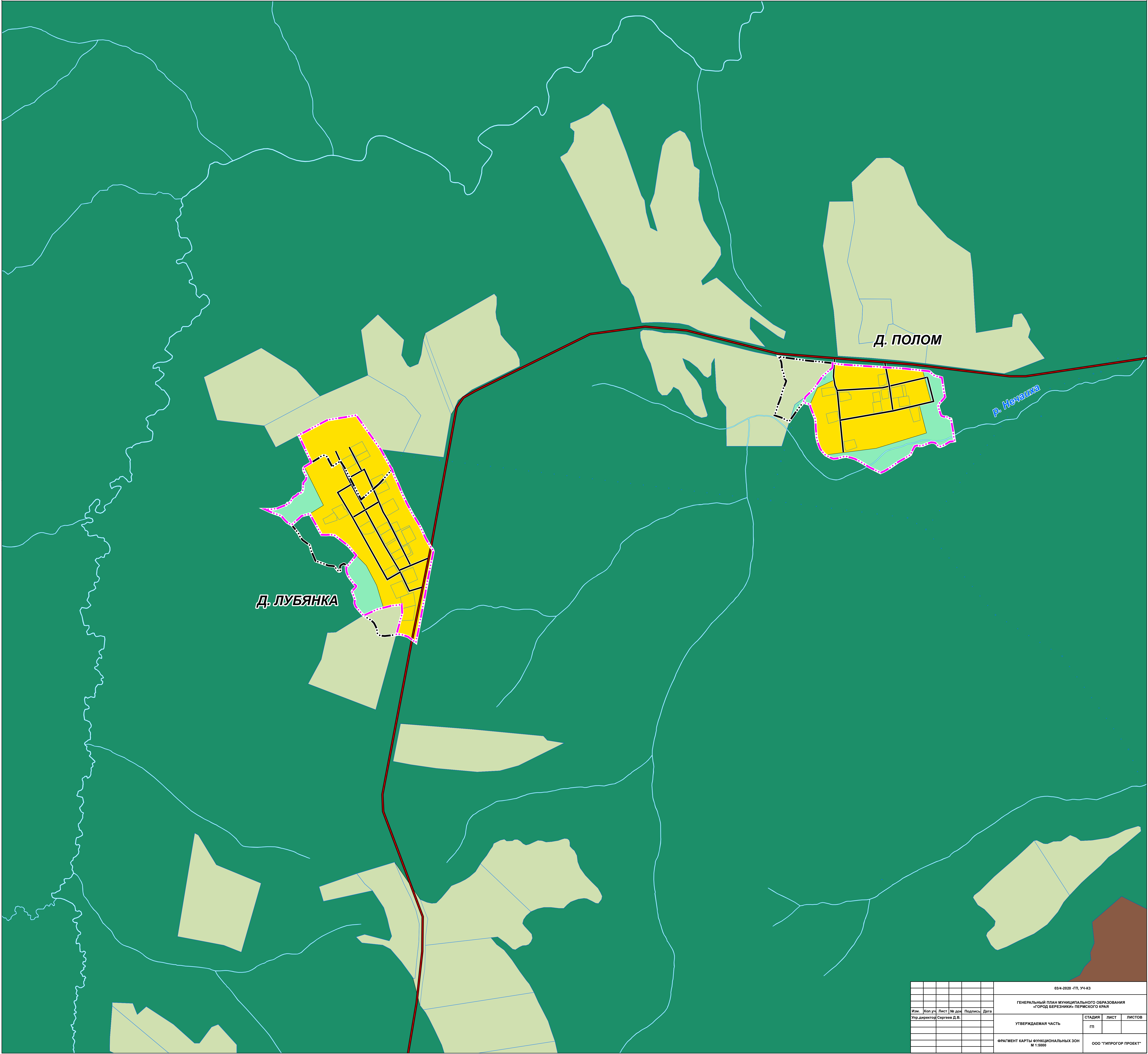


03/4-2020 -ГП, УЧ-КЗ					
ГЕНЕРАЛЬНЫЙ ПЛАН МУНИЦИПАЛЬНОГО ОБРАЗОВАНИЯ «ГОРОД БЕРЕЗНИКИ» ПЕРМСКОГО КРАЯ					
Изм.	Кол.уч.	Лист	№ док.	Подпись	Дата
Упр. директор	Сергеев Д.В.				
УТВЕРЖДАЕМАЯ ЧАСТЬ				СТADIЯ	ЛИСТ
				ГП	
ФРАГМЕНТ КАРТЫ ФУНКЦИОНАЛЬНЫХ ЗОН М 1:5000				ООО «ГИПРОГОР ПРОЕКТ»	



ГЕНЕРАЛЬНЫЙ ПЛАН МУНИЦИПАЛЬНОГО ОБРАЗОВАНИЯ «ГОРОД БЕРЕЗНИКИ» ПЕРМСКОГО КРАЯ

ФРАГМЕНТ КАРТЫ ФУНКЦИОНАЛЬНЫХ ЗОН М 1:5000

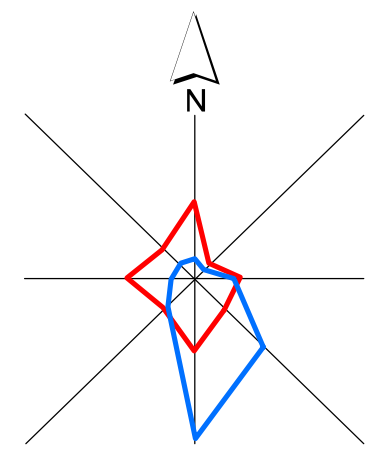


Д. ЛУБЯНКА

Д. ПОЛОМ

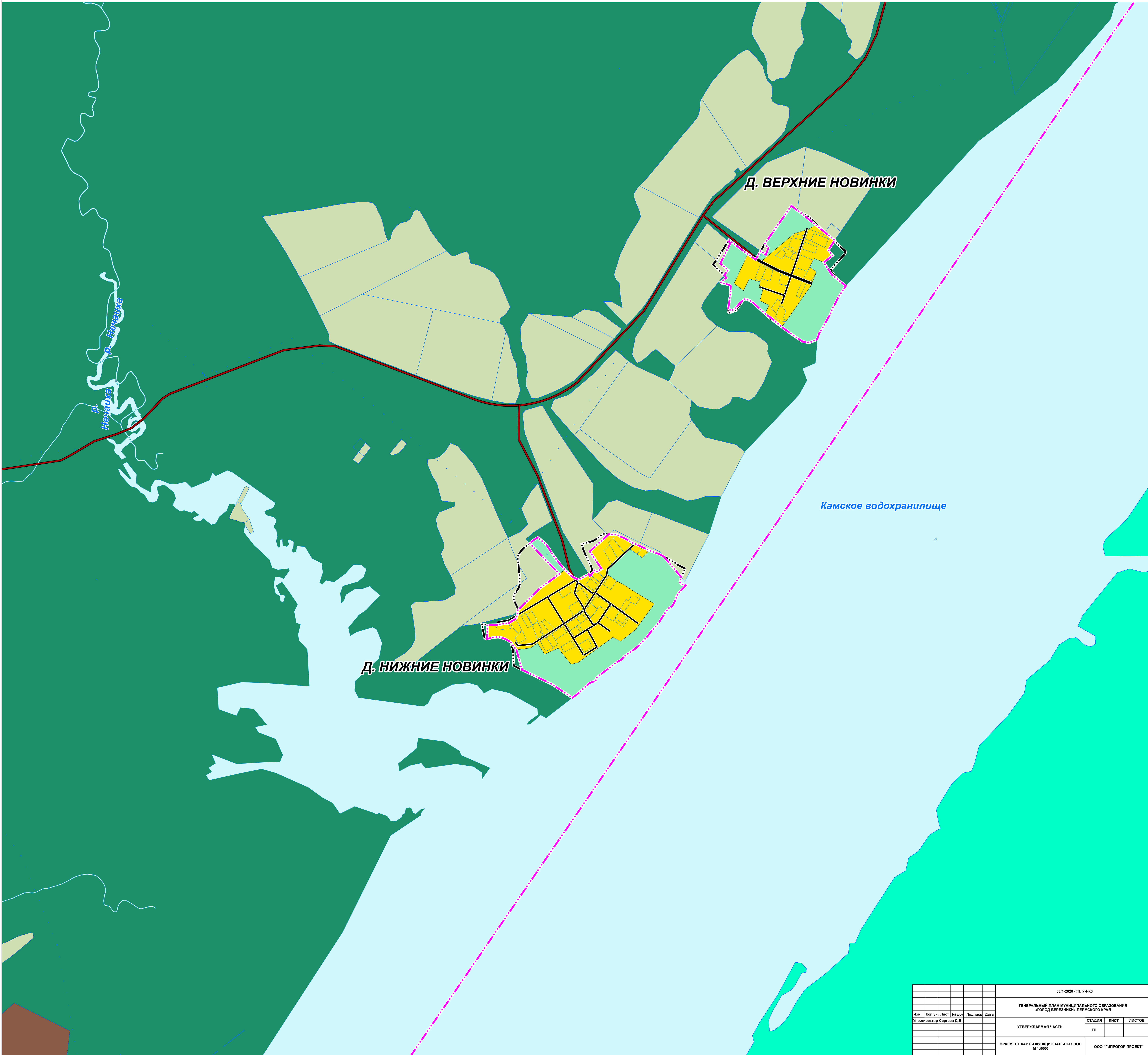
р. Нечайка

0314-2020 -ГП, УЧ-КЗ					
ГЕНЕРАЛЬНЫЙ ПЛАН МУНИЦИПАЛЬНОГО ОБРАЗОВАНИЯ «ГОРОД БЕРЕЗНИКИ» ПЕРМСКОГО КРАЯ					
Изм.	Коп.уч.	Лист	№ док.	Подпись	Дата
Упр. директор Сергей Д.В.					
УТВЕРЖДАЕМАЯ ЧАСТЬ				СТADIЯ	ЛИСТ
				ГП	ЛИСТОВ
ФРАГМЕНТ КАРТЫ ФУНКЦИОНАЛЬНЫХ ЗОН М 1:5000				ООО «ГИПРОГОР ПРОЕКТ»	

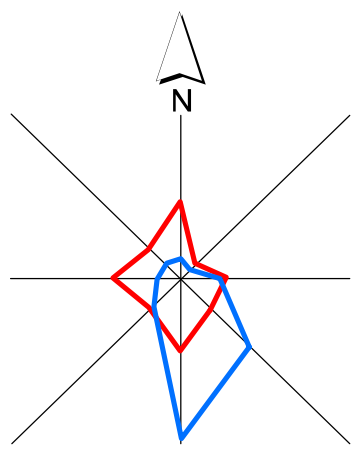


ГЕНЕРАЛЬНЫЙ ПЛАН МУНИЦИПАЛЬНОГО ОБРАЗОВАНИЯ «ГОРОД БЕРЕЗНИКИ» ПЕРМСКОГО КРАЯ

ФРАГМЕНТ КАРТЫ ФУНКЦИОНАЛЬНЫХ ЗОН М 1:5000

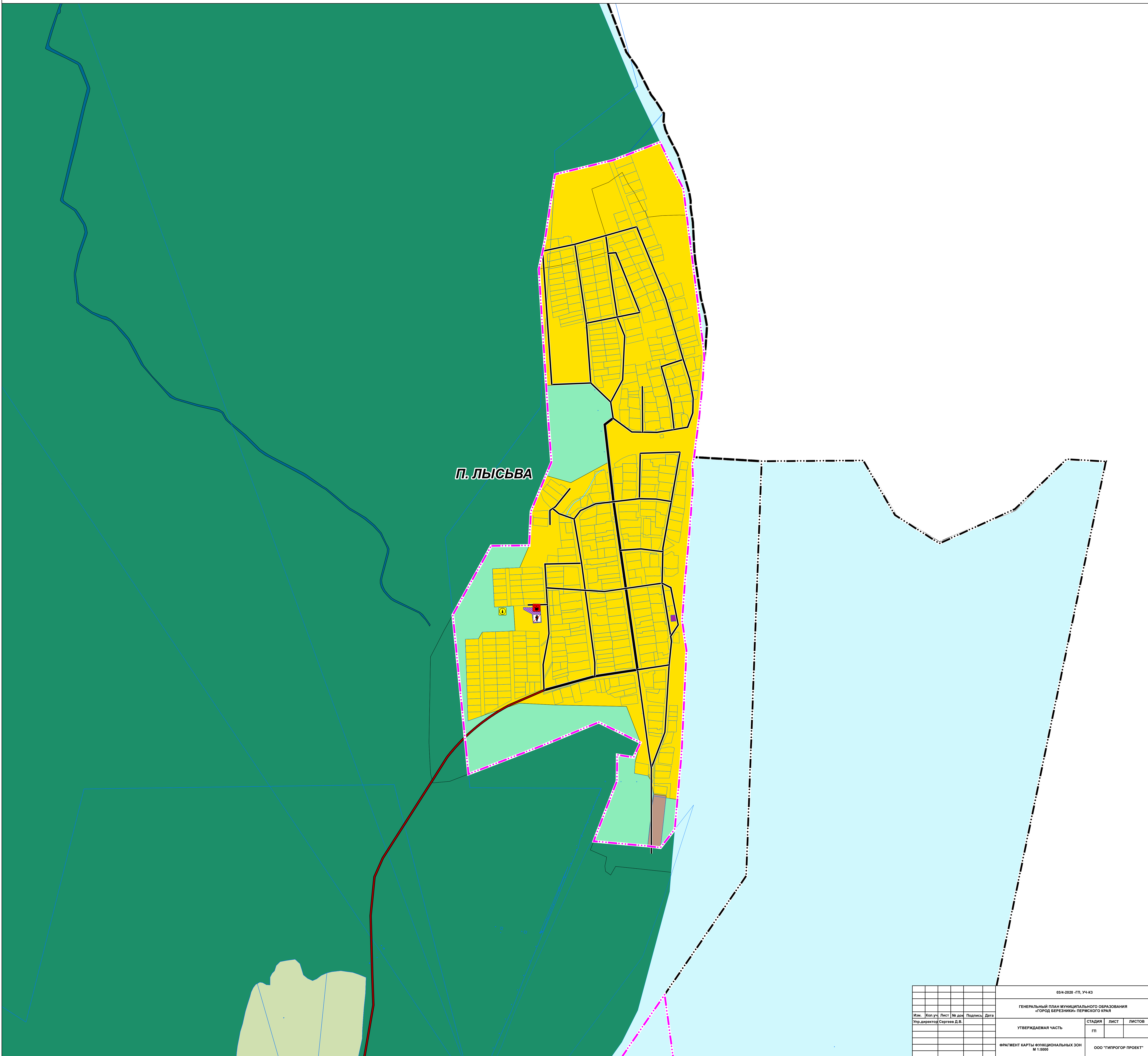


0314-2020 -ГП, УЧ-КЗ					
ГЕНЕРАЛЬНЫЙ ПЛАН МУНИЦИПАЛЬНОГО ОБРАЗОВАНИЯ «ГОРОД БЕРЕЗНИКИ» ПЕРМСКОГО КРАЯ					
Изм.	Коп.уч.	Лист	№ док.	Подпись	Дата
Упр. директор Сергей Д.В.					
УТВЕРЖДАЕМАЯ ЧАСТЬ				СТADIЯ	ЛИСТ
				ГП	ЛИСТОВ
ФРАГМЕНТ КАРТЫ ФУНКЦИОНАЛЬНЫХ ЗОН М 1:5000				ООО «ГИПРОГОР ПРОЕКТ»	



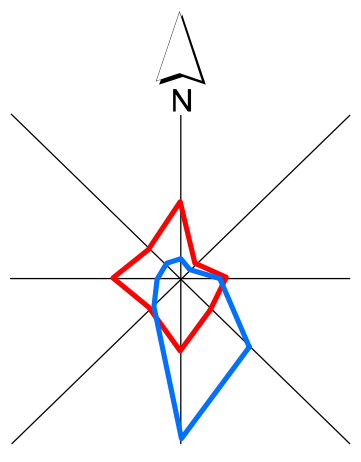
ГЕНЕРАЛЬНЫЙ ПЛАН МУНИЦИПАЛЬНОГО ОБРАЗОВАНИЯ «ГОРОД БЕРЕЗНИКИ» ПЕРМСКОГО КРАЯ

ФРАГМЕНТ КАРТЫ ФУНКЦИОНАЛЬНЫХ ЗОН М 1:5000



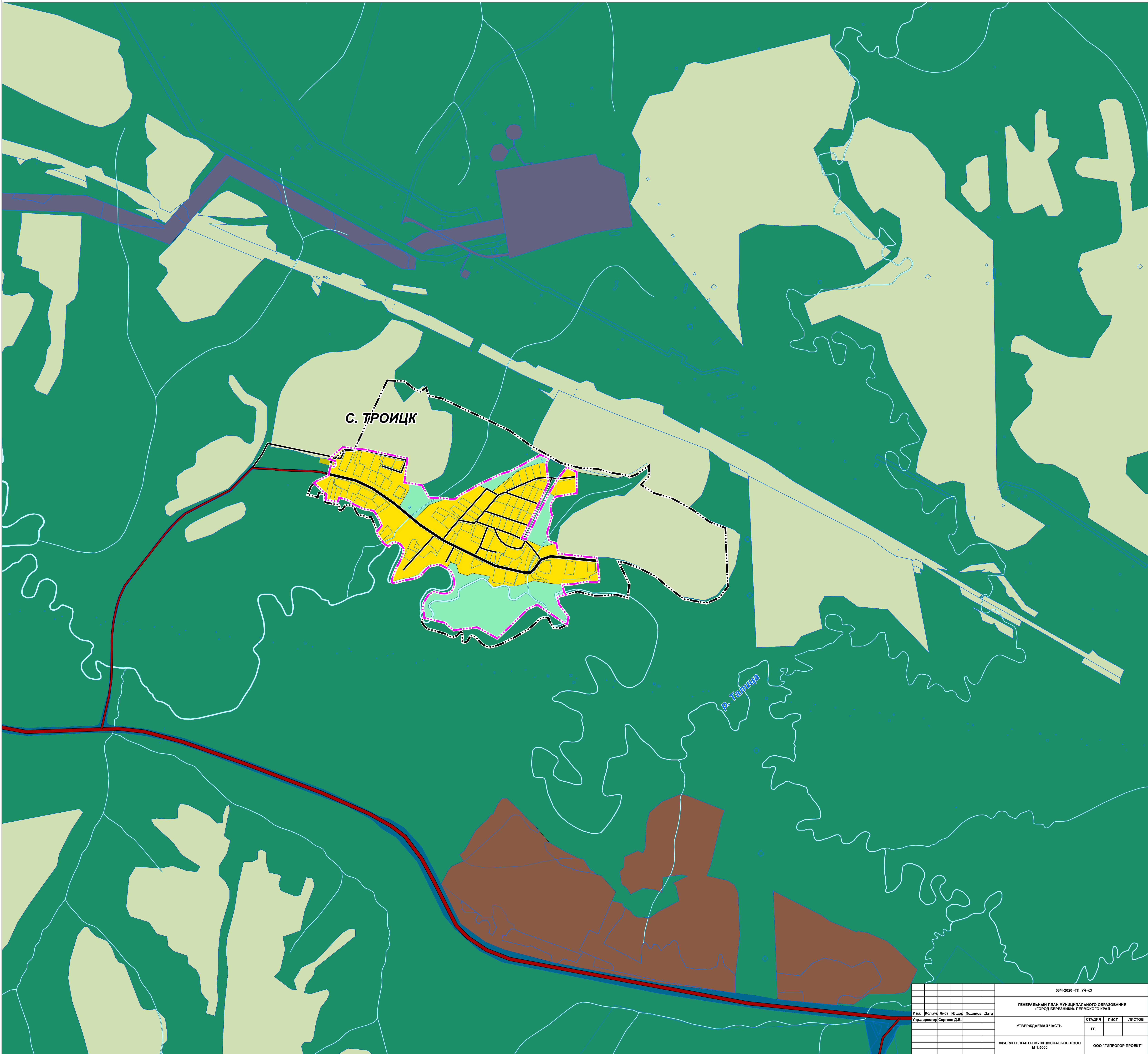
П. ЛЫСЬВА

03/4-2020 -ГП, УЧ-КЗ					
ГЕНЕРАЛЬНЫЙ ПЛАН МУНИЦИПАЛЬНОГО ОБРАЗОВАНИЯ «ГОРОД БЕРЕЗНИКИ» ПЕРМСКОГО КРАЯ					
Изм.	Коп.уч.	Лист	№ док.	Подпись	Дата
Упр. директор Сергей Д.В.					
УТВЕРЖДАЕМАЯ ЧАСТЬ				СТADIЯ	ЛИСТ
				ГП	ЛИСТОВ
ФРАГМЕНТ КАРТЫ ФУНКЦИОНАЛЬНЫХ ЗОН М 1:5000				ООО «ГИПРОГОР ПРОЕКТ»	

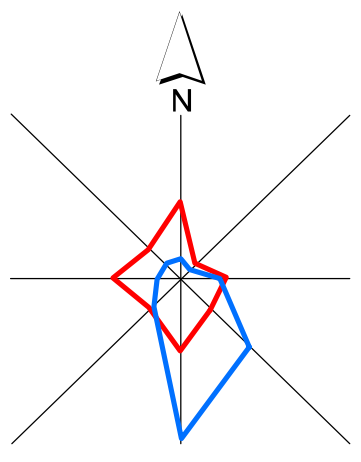


ГЕНЕРАЛЬНЫЙ ПЛАН МУНИЦИПАЛЬНОГО ОБРАЗОВАНИЯ «ГОРОД БЕРЕЗНИКИ» ПЕРМСКОГО КРАЯ

ФРАГМЕНТ КАРТЫ ФУНКЦИОНАЛЬНЫХ ЗОН М 1:5000

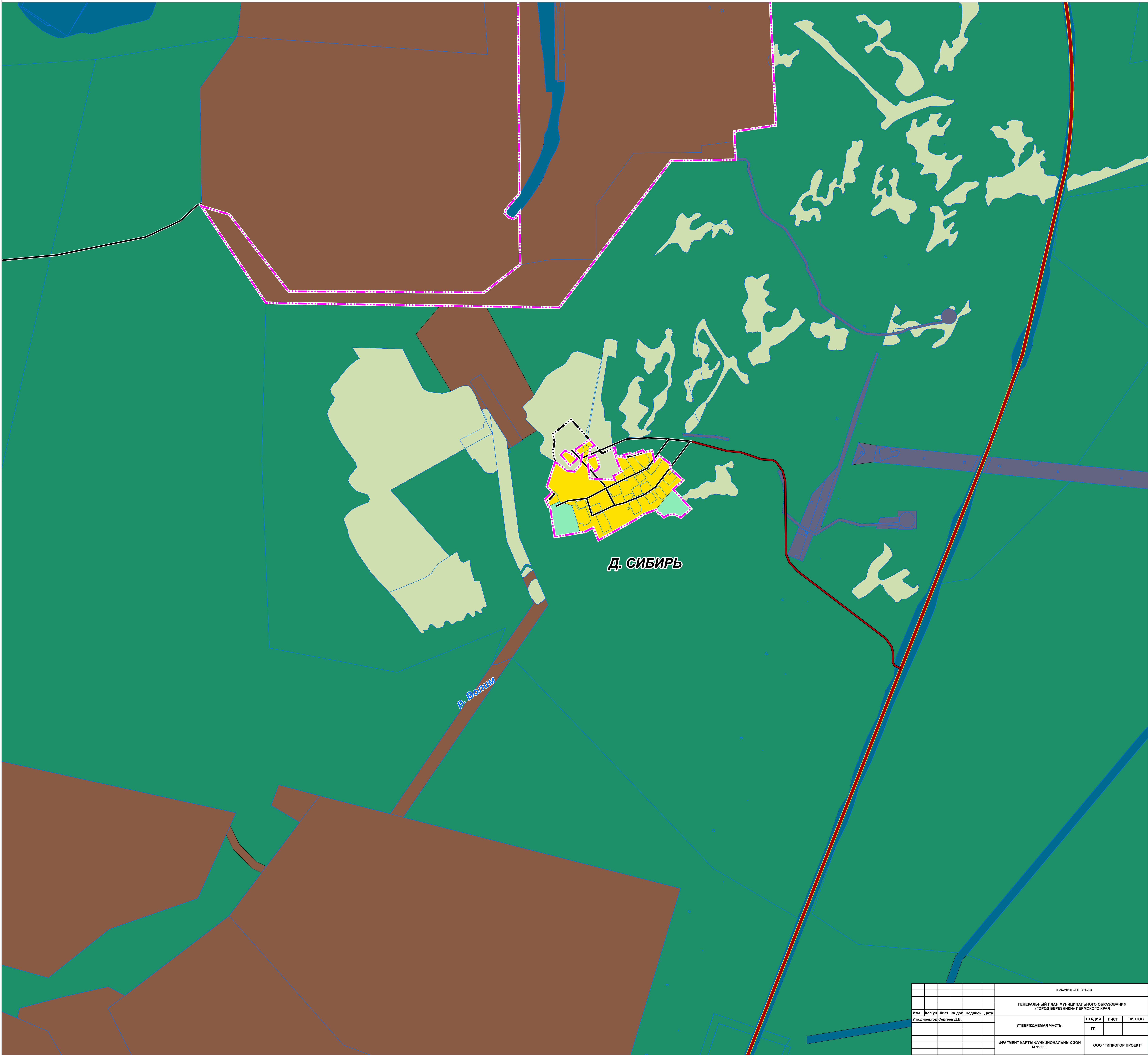


03/4-2020 -ГП, УЧ-КЗ					
ГЕНЕРАЛЬНЫЙ ПЛАН МУНИЦИПАЛЬНОГО ОБРАЗОВАНИЯ «ГОРОД БЕРЕЗНИКИ» ПЕРМСКОГО КРАЯ					
Изм.	Коп.уч.	Лист	№ док.	Подпись	Дата
Упр. директор Сергей Д.В.					
УТВЕРЖДАЮЩАЯ ЧАСТЬ				СТАДИЯ	ЛИСТ
				ГП	ЛИСТОВ
ФРАГМЕНТ КАРТЫ ФУНКЦИОНАЛЬНЫХ ЗОН М 1:5000				ООО «ГИПРОГОР ПРОЕКТ»	

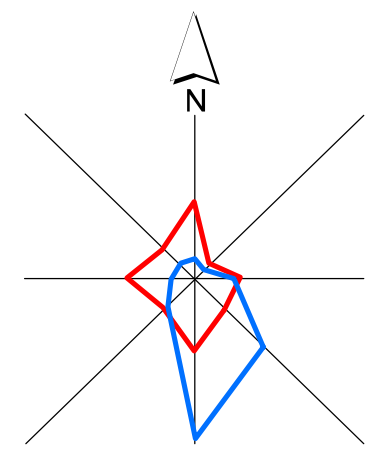


ГЕНЕРАЛЬНЫЙ ПЛАН МУНИЦИПАЛЬНОГО ОБРАЗОВАНИЯ «ГОРОД БЕРЕЗНИКИ» ПЕРМСКОГО КРАЯ

ФРАГМЕНТ КАРТЫ ФУНКЦИОНАЛЬНЫХ ЗОН М 1:5000

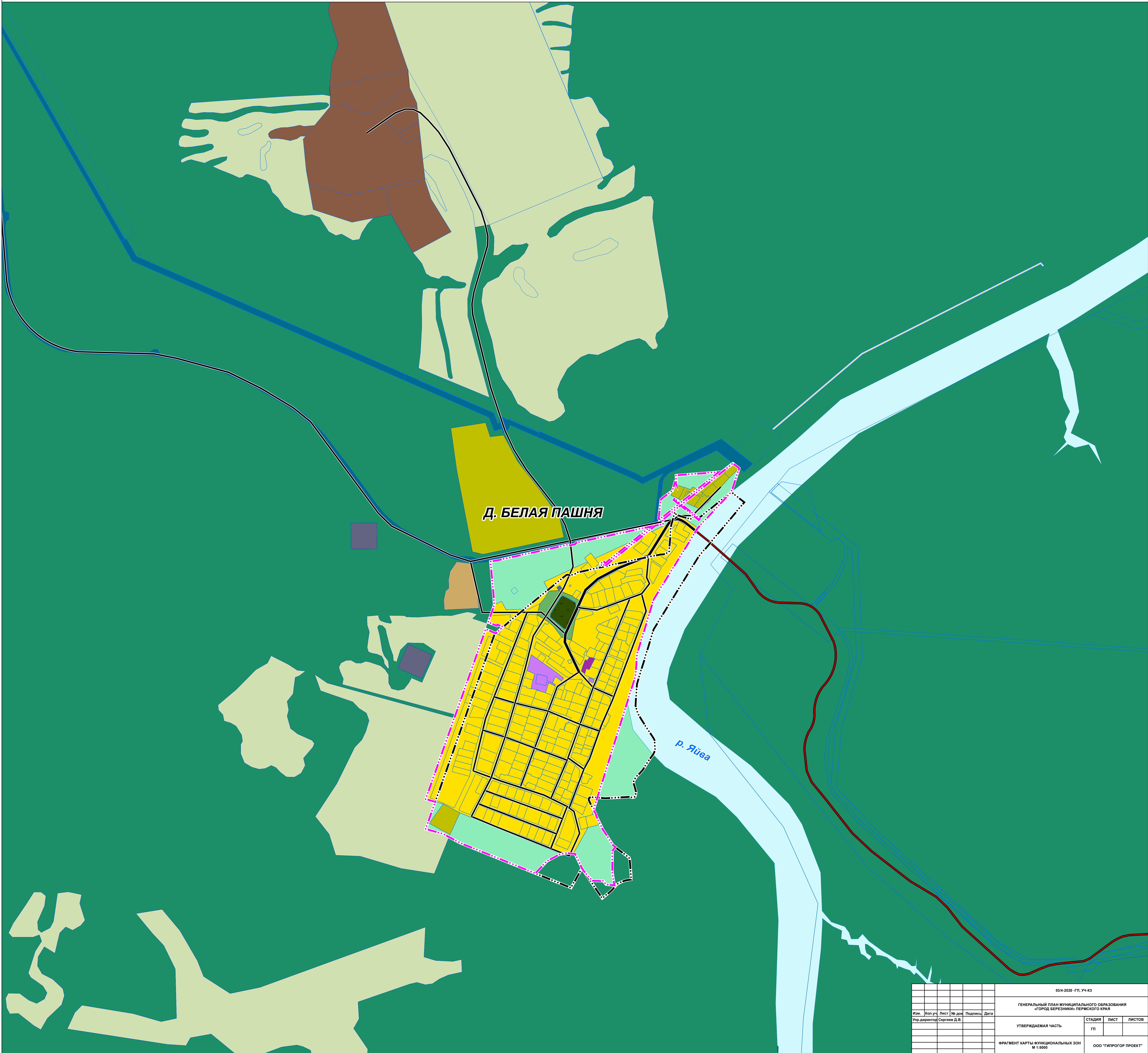


03/4-2020 -ГП, УЧ-КЗ					
ГЕНЕРАЛЬНЫЙ ПЛАН МУНИЦИПАЛЬНОГО ОБРАЗОВАНИЯ «ГОРОД БЕРЕЗНИКИ» ПЕРМСКОГО КРАЯ					
Изм.	Кол.уч.	Лист	№ док.	Подпись	Дата
Упр. директор	Сергеев Д.В.				
УТВЕРЖДАЕМАЯ ЧАСТЬ				СТADIЯ	ЛИСТ
				ГП	ЛИСТОВ
ФРАГМЕНТ КАРТЫ ФУНКЦИОНАЛЬНЫХ ЗОН М 1:5000				ООО «ГИПРОГОР ПРОЕКТ»	

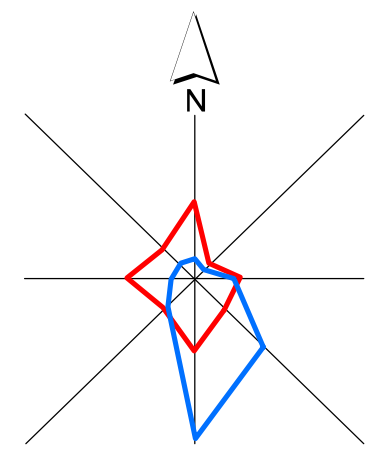


ГЕНЕРАЛЬНЫЙ ПЛАН МУНИЦИПАЛЬНОГО ОБРАЗОВАНИЯ «ГОРОД БЕРЕЗНИКИ» ПЕРМСКОГО КРАЯ

ФРАГМЕНТ КАРТЫ ФУНКЦИОНАЛЬНЫХ ЗОН М 1:5000

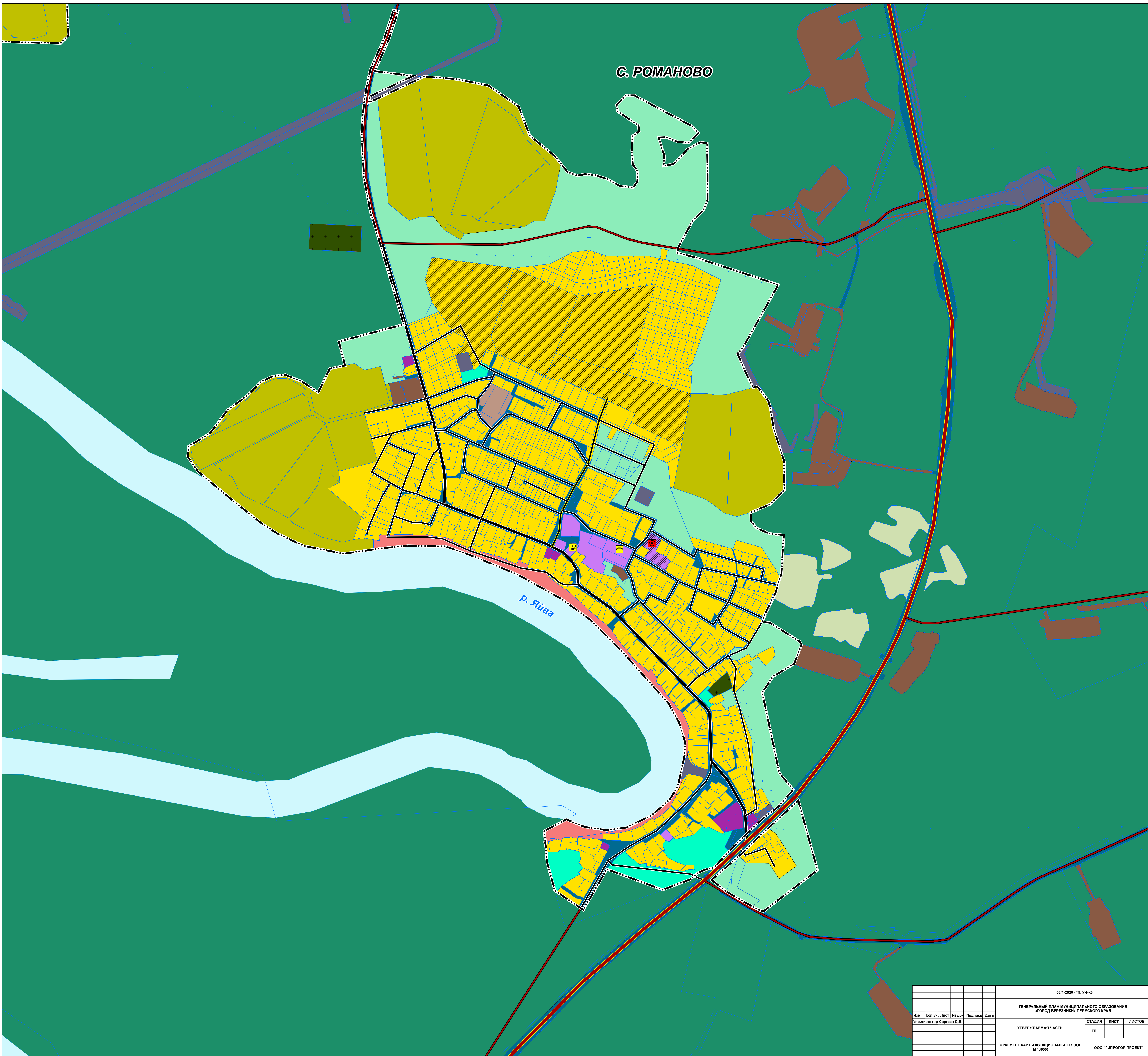


03/4-2020 -ГП, УЧ-КЗ						
ГЕНЕРАЛЬНЫЙ ПЛАН МУНИЦИПАЛЬНОГО ОБРАЗОВАНИЯ «ГОРОД БЕРЕЗНИКИ» ПЕРМСКОГО КРАЯ						
Изм.	Коп.уч.	Лист	№ док.	Подпись	Дата	
Упр. директор Сергей Д.В.						
УТВЕРЖДАЕМАЯ ЧАСТЬ				СТADIЯ	ЛИСТ	ЛИСТОВ
				ГП		
ФРАГМЕНТ КАРТЫ ФУНКЦИОНАЛЬНЫХ ЗОН М 1:5000				ООО «ГИПРОГОР ПРОЕКТ»		



ГЕНЕРАЛЬНЫЙ ПЛАН МУНИЦИПАЛЬНОГО ОБРАЗОВАНИЯ «ГОРОД БЕРЕЗНИКИ» ПЕРМСКОГО КРАЯ

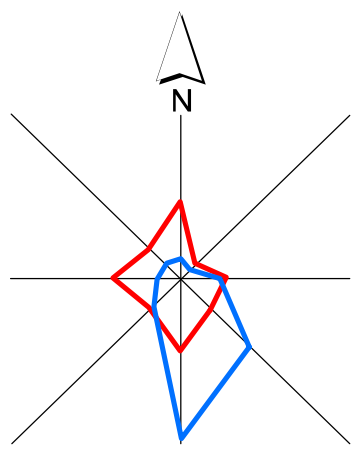
ФРАГМЕНТ КАРТЫ ФУНКЦИОНАЛЬНЫХ ЗОН М 1:5000



С. РОМАНОВО

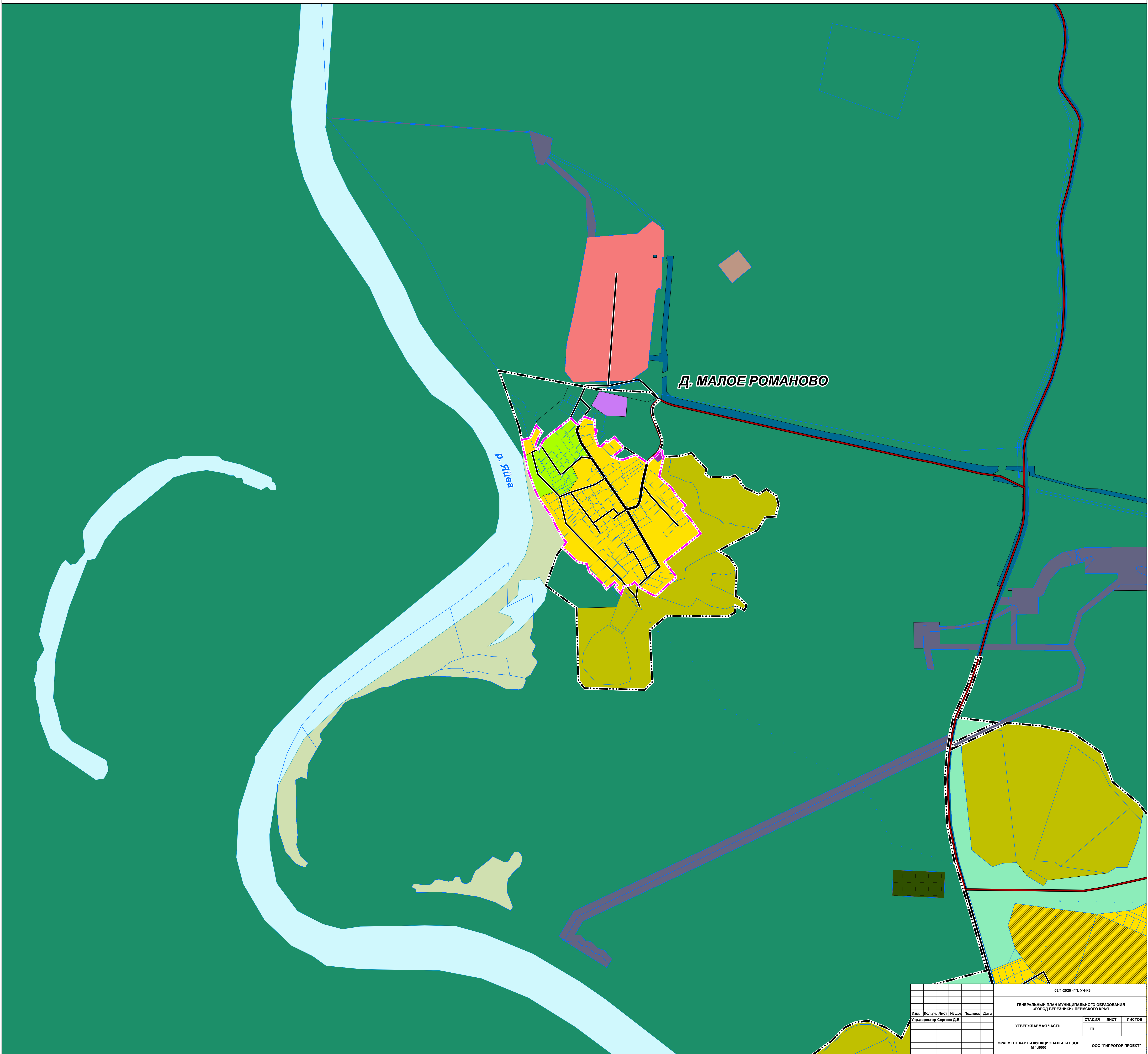
Р. Яйва

03/4-2020 -ГП, УЧ-43						
ГЕНЕРАЛЬНЫЙ ПЛАН МУНИЦИПАЛЬНОГО ОБРАЗОВАНИЯ «ГОРОД БЕРЕЗНИКИ» ПЕРМСКОГО КРАЯ						
Изм.	Кол.уч.	Лист	№ док.	Подпись	Дата	
Упр. директор Сергей Д.В.				СТАДИЯ	ЛИСТ	ЛИСТОВ
				ГП		
ФРАГМЕНТ КАРТЫ ФУНКЦИОНАЛЬНЫХ ЗОН М 1:5000				ООО «ГИПРОГПРОЕКТ»		

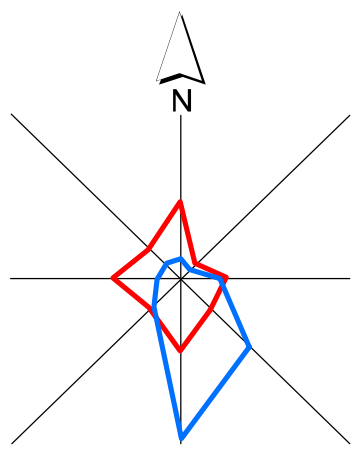


ГЕНЕРАЛЬНЫЙ ПЛАН МУНИЦИПАЛЬНОГО ОБРАЗОВАНИЯ «ГОРОД БЕРЕЗНИКИ» ПЕРМСКОГО КРАЯ

ФРАГМЕНТ КАРТЫ ФУНКЦИОНАЛЬНЫХ ЗОН М 1:5000

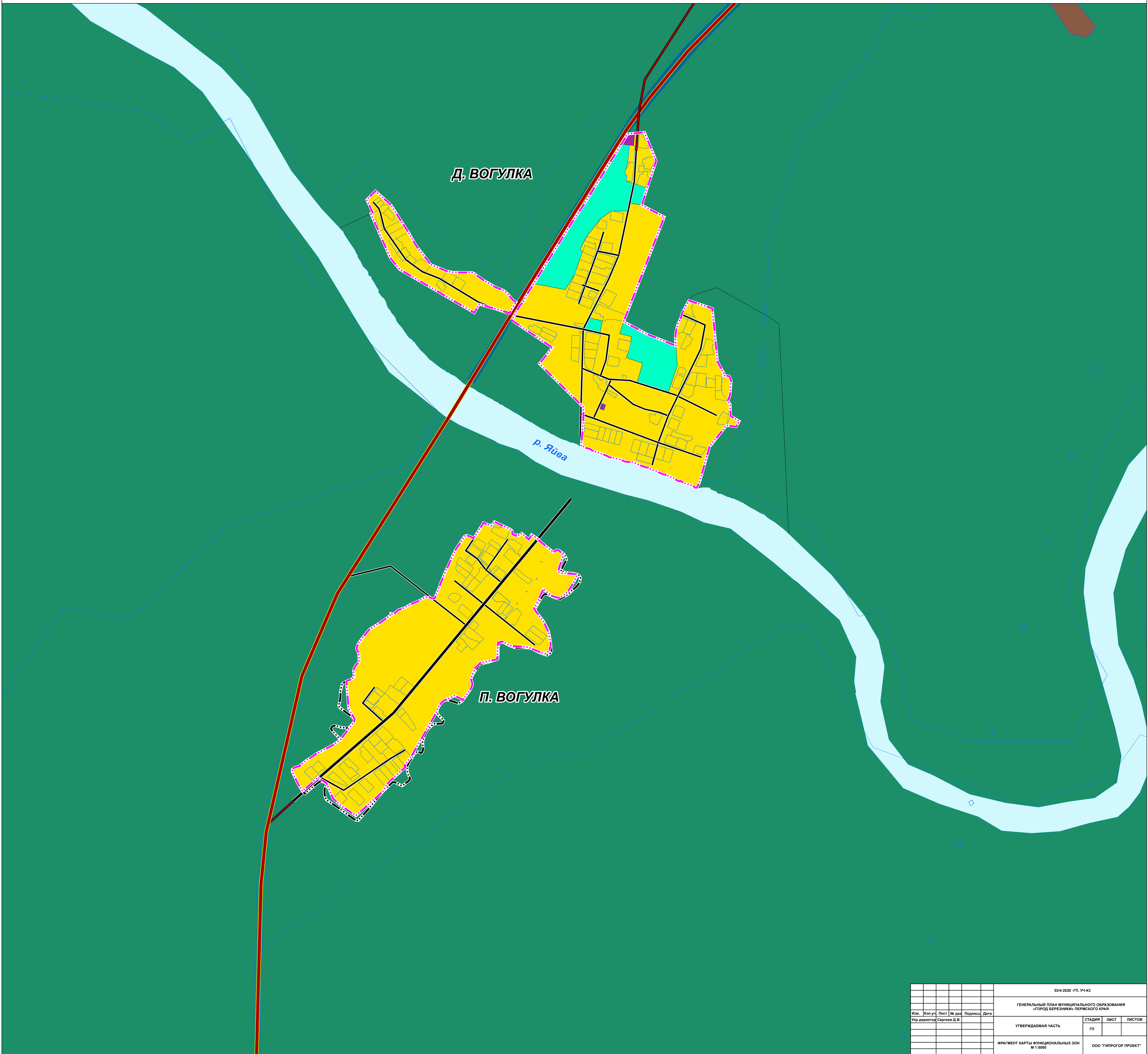


0314-2020 -ГП, УЧ-КЗ					
ГЕНЕРАЛЬНЫЙ ПЛАН МУНИЦИПАЛЬНОГО ОБРАЗОВАНИЯ «ГОРОД БЕРЕЗНИКИ» ПЕРМСКОГО КРАЯ					
Изм.	Кол.уч.	Лист	№ док.	Подпись	Дата
				Упр. директор Сергей Д.В.	
УТВЕРЖДАЮЩАЯ ЧАСТЬ				СТАДИЯ	ЛИСТ
				ГП	1
ФРАГМЕНТ КАРТЫ ФУНКЦИОНАЛЬНЫХ ЗОН М 1:5000				ООО «ГИПРОГОР ПРОЕКТ»	

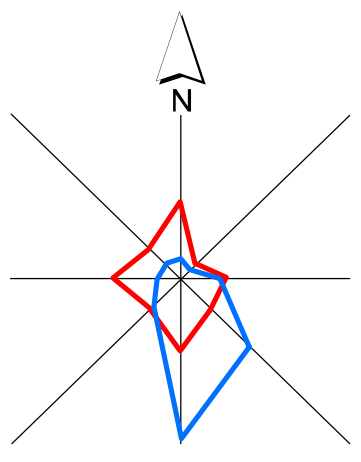


ГЕНЕРАЛЬНЫЙ ПЛАН МУНИЦИПАЛЬНОГО ОБРАЗОВАНИЯ «ГОРОД БЕРЕЗНИКИ» ПЕРМСКОГО КРАЯ

ФРАГМЕНТ КАРТЫ ФУНКЦИОНАЛЬНЫХ ЗОН М 1:5000



03/4-2020 -ГП, УЧ-43					
ГЕНЕРАЛЬНЫЙ ПЛАН МУНИЦИПАЛЬНОГО ОБРАЗОВАНИЯ «ГОРОД БЕРЕЗНИКИ» ПЕРМСКОГО КРАЯ					
Изм.	Коп.уч.	Лист	№ док.	Подпись	Дата
Упр. директор Сергей Д.В.					
УТВЕРЖДАЕМАЯ ЧАСТЬ				СТADIЯ	ЛИСТ
				ГП	ЛИСТОВ
ФРАГМЕНТ КАРТЫ ФУНКЦИОНАЛЬНЫХ ЗОН М 1:5000				ООО «ГИПРОГОР ПРОЕКТ»	



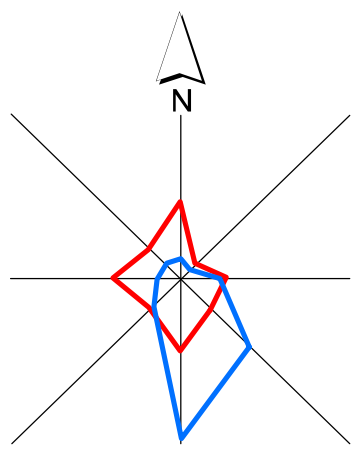
ГЕНЕРАЛЬНЫЙ ПЛАН МУНИЦИПАЛЬНОГО ОБРАЗОВАНИЯ «ГОРОД БЕРЕЗНИКИ» ПЕРМСКОГО КРАЯ

ФРАГМЕНТ КАРТЫ ФУНКЦИОНАЛЬНЫХ ЗОН М 1:5000

п. СОЛНЕЧНЫЙ

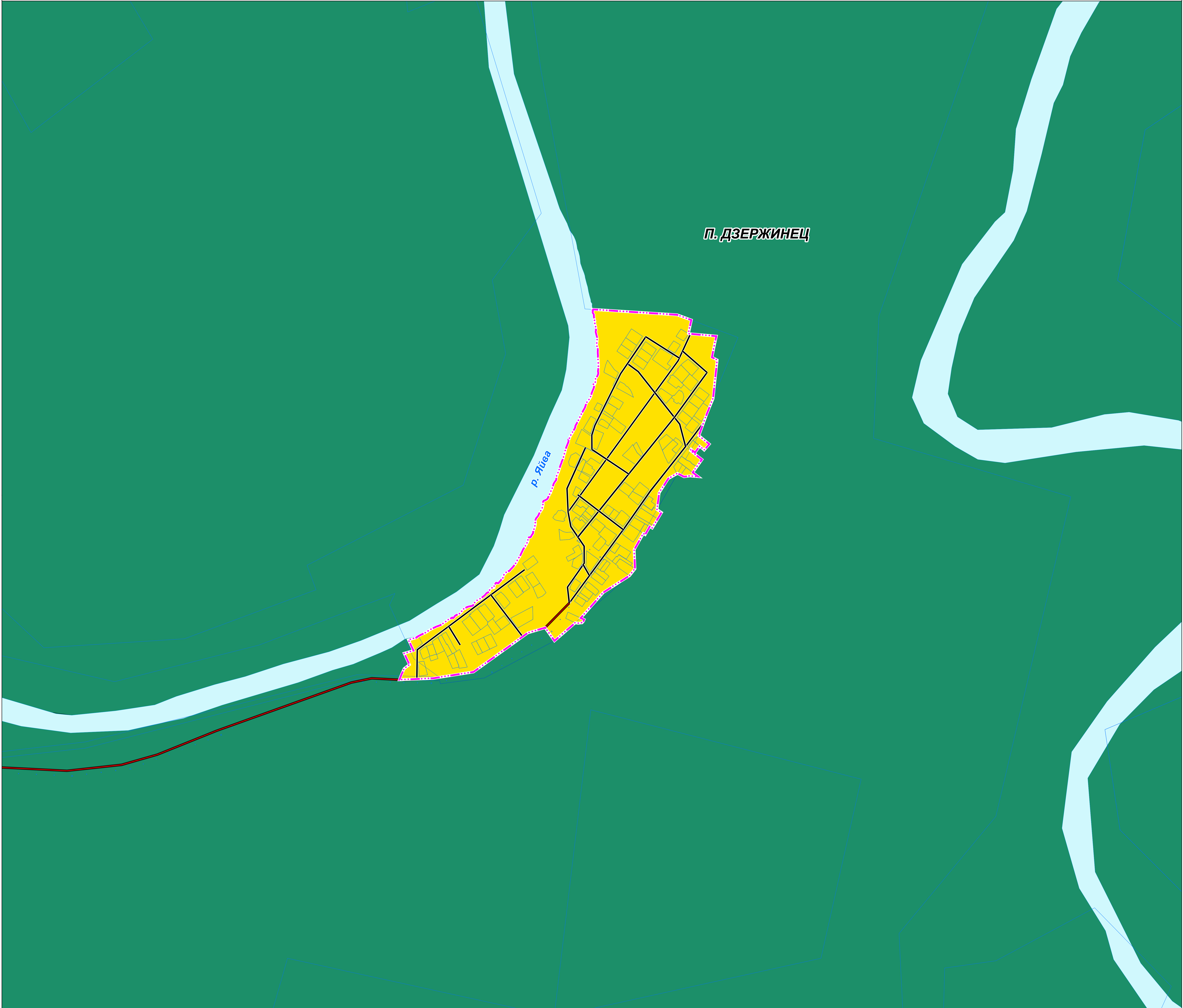


03/4-2020 -ГП, УЧ-43						
ГЕНЕРАЛЬНЫЙ ПЛАН МУНИЦИПАЛЬНОГО ОБРАЗОВАНИЯ «ГОРОД БЕРЕЗНИКИ» ПЕРМСКОГО КРАЯ						
Изм.	Кол.уч.	Лист	№ док.	Подпись	Дата	
Упр.директор	Сергеев Д.В.					
УТВЕРЖДАЕМАЯ ЧАСТЬ				СТADIЯ	ЛИСТ	ЛИСТОВ
				ГП		
ФРАГМЕНТ КАРТЫ ФУНКЦИОНАЛЬНЫХ ЗОН М 1:5000				ООО «ГИПРОГОР ПРОЕКТ»		

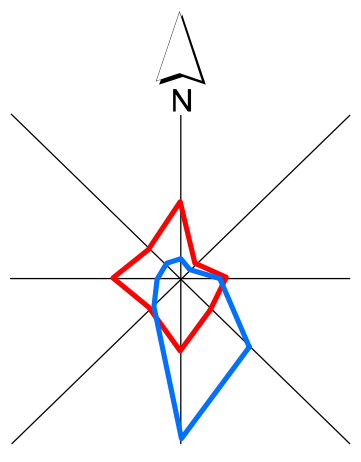


ГЕНЕРАЛЬНЫЙ ПЛАН МУНИЦИПАЛЬНОГО ОБРАЗОВАНИЯ «ГОРОД БЕРЕЗНИКИ» ПЕРМСКОГО КРАЯ

ФРАГМЕНТ КАРТЫ ФУНКЦИОНАЛЬНЫХ ЗОН М 1:5000

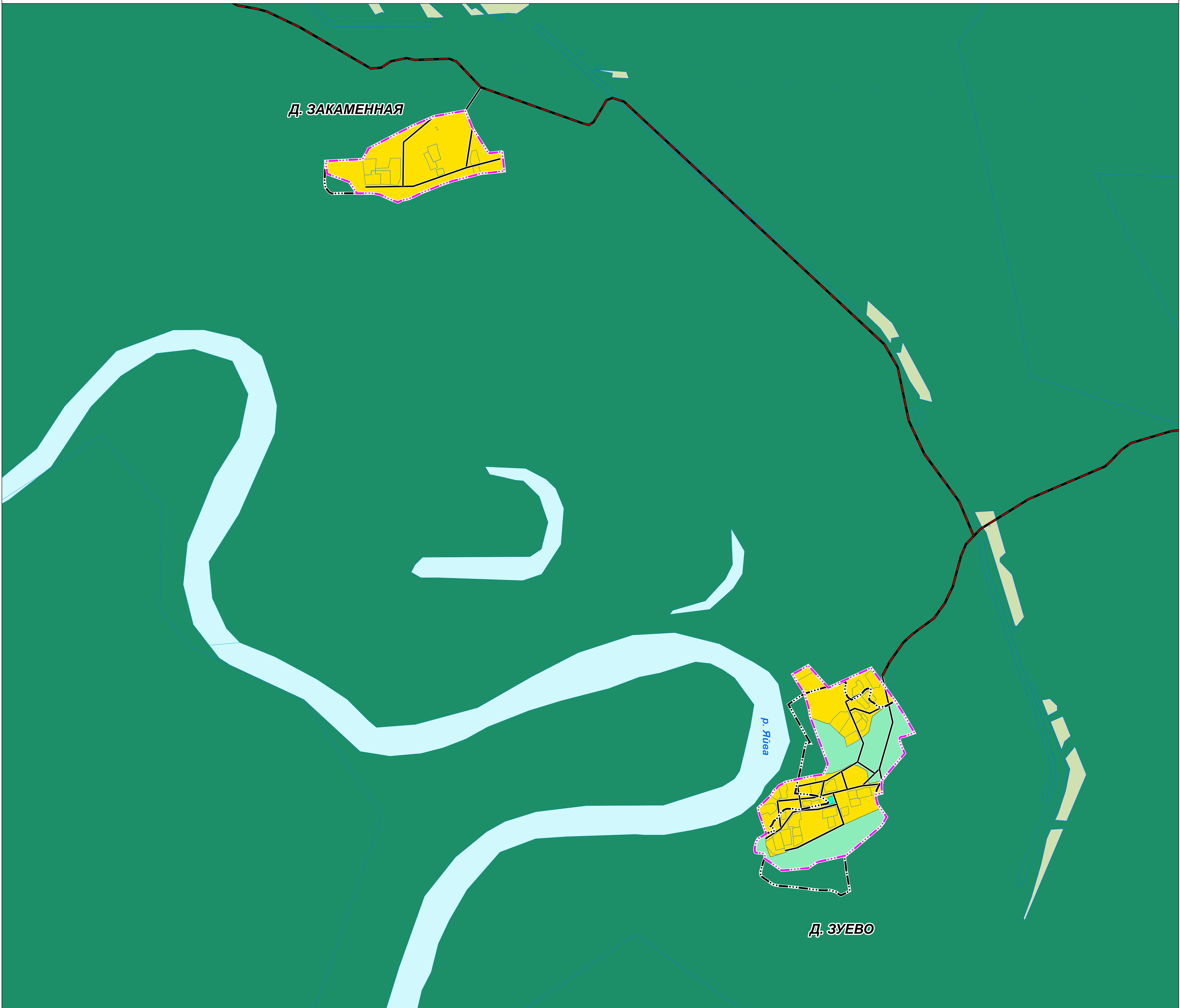


03/4-2020 -ГП, УЧ-43					
ГЕНЕРАЛЬНЫЙ ПЛАН МУНИЦИПАЛЬНОГО ОБРАЗОВАНИЯ «ГОРОД БЕРЕЗНИКИ» ПЕРМСКОГО КРАЯ					
Изм.	Кол.уч.	Лист	№ док.	Подпись	Дата
Упр. директор Сергей Д.В.					
УТВЕРЖДАЕМАЯ ЧАСТЬ				СТADIЯ	ЛИСТ
				ГП	
ФРАГМЕНТ КАРТЫ ФУНКЦИОНАЛЬНЫХ ЗОН М 1:5000				ООО «ГИПРОГОР ПРОЕКТ»	

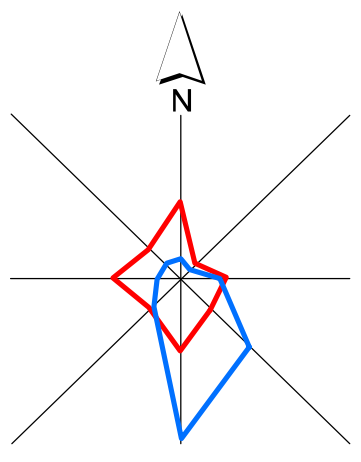


ГЕНЕРАЛЬНЫЙ ПЛАН МУНИЦИПАЛЬНОГО ОБРАЗОВАНИЯ «ГОРОД БЕРЕЗНИКИ» ПЕРМСКОГО КРАЯ

ФРАГМЕНТ КАРТЫ ФУНКЦИОНАЛЬНЫХ ЗОН М 1:5000

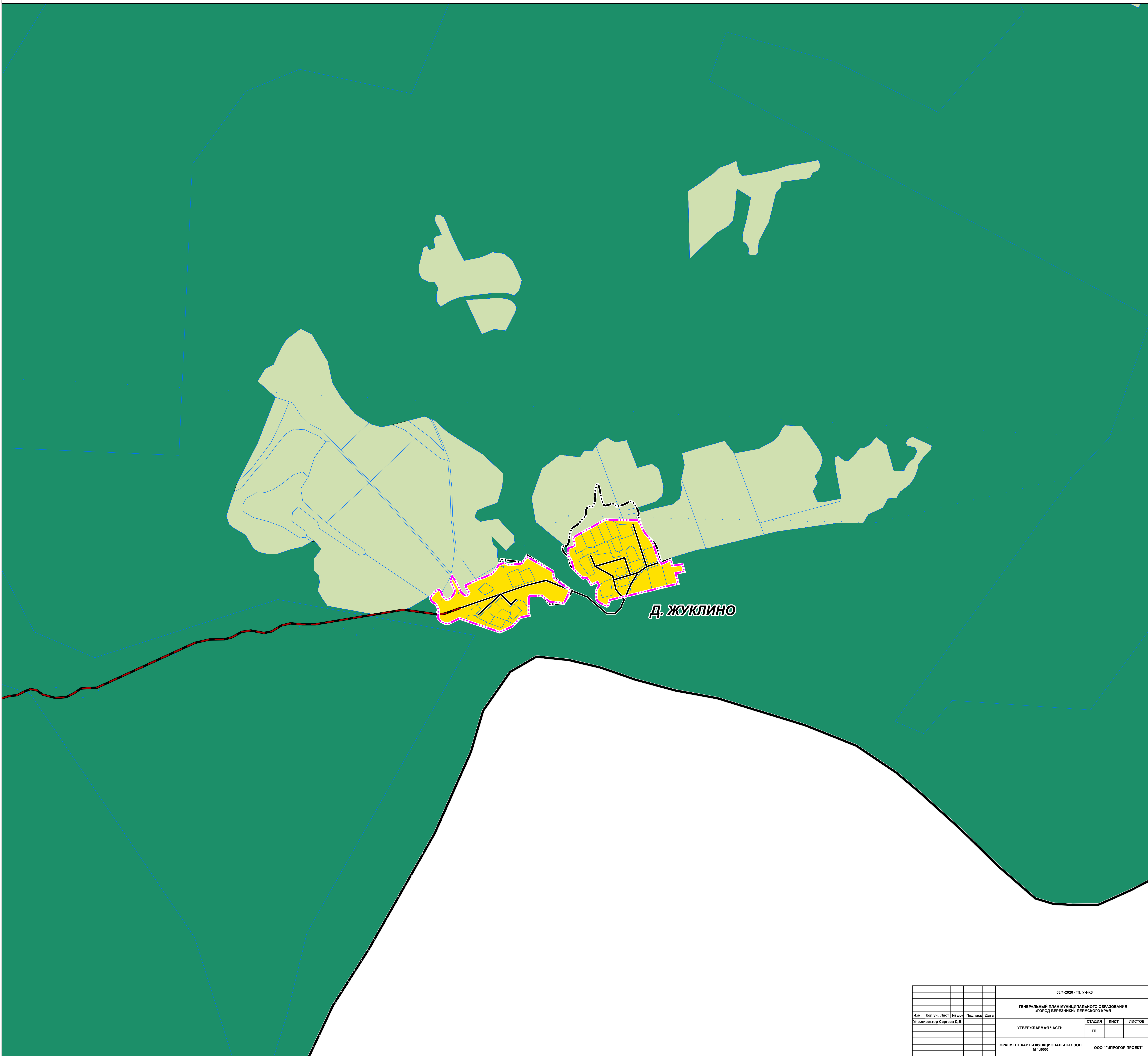


0314-2020 - ГП, УЧ-КЗ					
ГЕНЕРАЛЬНЫЙ ПЛАН МУНИЦИПАЛЬНОГО ОБРАЗОВАНИЯ «ГОРОД БЕРЕЗНИКИ» ПЕРМСКОГО КРАЯ					
Изм.	Кол.уч.	Лист	№ док.	Подпись	Дата
Упр. директор	Сергеев Д.В.				
УТВЕРЖДАЕМАЯ ЧАСТЬ				СТADIЯ	ЛИСТ
				ГП	1
ФРАГМЕНТ КАРТЫ ФУНКЦИОНАЛЬНЫХ ЗОН М 1:5000				ООО «ГИПРОГОР ПРОЕКТ»	



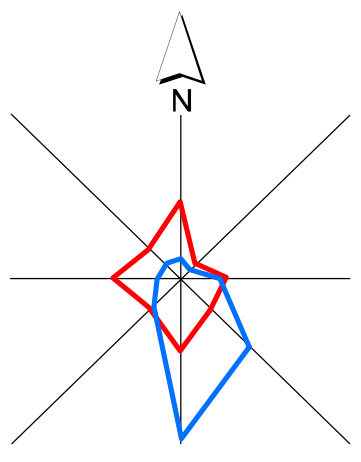
ГЕНЕРАЛЬНЫЙ ПЛАН МУНИЦИПАЛЬНОГО ОБРАЗОВАНИЯ «ГОРОД БЕРЕЗНИКИ» ПЕРМСКОГО КРАЯ

ФРАГМЕНТ КАРТЫ ФУНКЦИОНАЛЬНЫХ ЗОН М 1:5000



Д. ЖУКЛИНО

03/4-2020 -ГП, УЧ-КЗ					
ГЕНЕРАЛЬНЫЙ ПЛАН МУНИЦИПАЛЬНОГО ОБРАЗОВАНИЯ «ГОРОД БЕРЕЗНИКИ» ПЕРМСКОГО КРАЯ					
Изм.	Коп.уч.	Лист	№ док.	Подпись	Дата
Упр. директор	Сергеев Д.В.				
УТВЕРЖДАЕМАЯ ЧАСТЬ				СТADIЯ	ЛИСТ
				ГП	ЛИСТОВ
ФРАГМЕНТ КАРТЫ ФУНКЦИОНАЛЬНЫХ ЗОН М 1:5000				ООО «ГИПРОГОР ПРОЕКТ»	



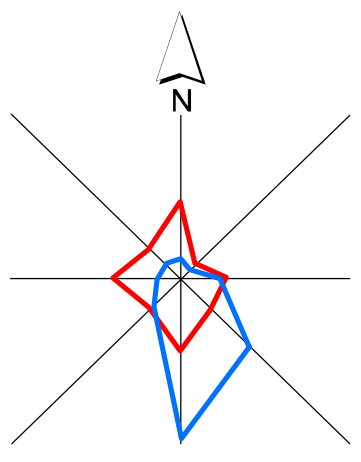
ГЕНЕРАЛЬНЫЙ ПЛАН МУНИЦИПАЛЬНОГО ОБРАЗОВАНИЯ «ГОРОД БЕРЕЗНИКИ» ПЕРМСКОГО КРАЯ

ФРАГМЕНТ КАРТЫ ФУНКЦИОНАЛЬНЫХ ЗОН М 1:5000



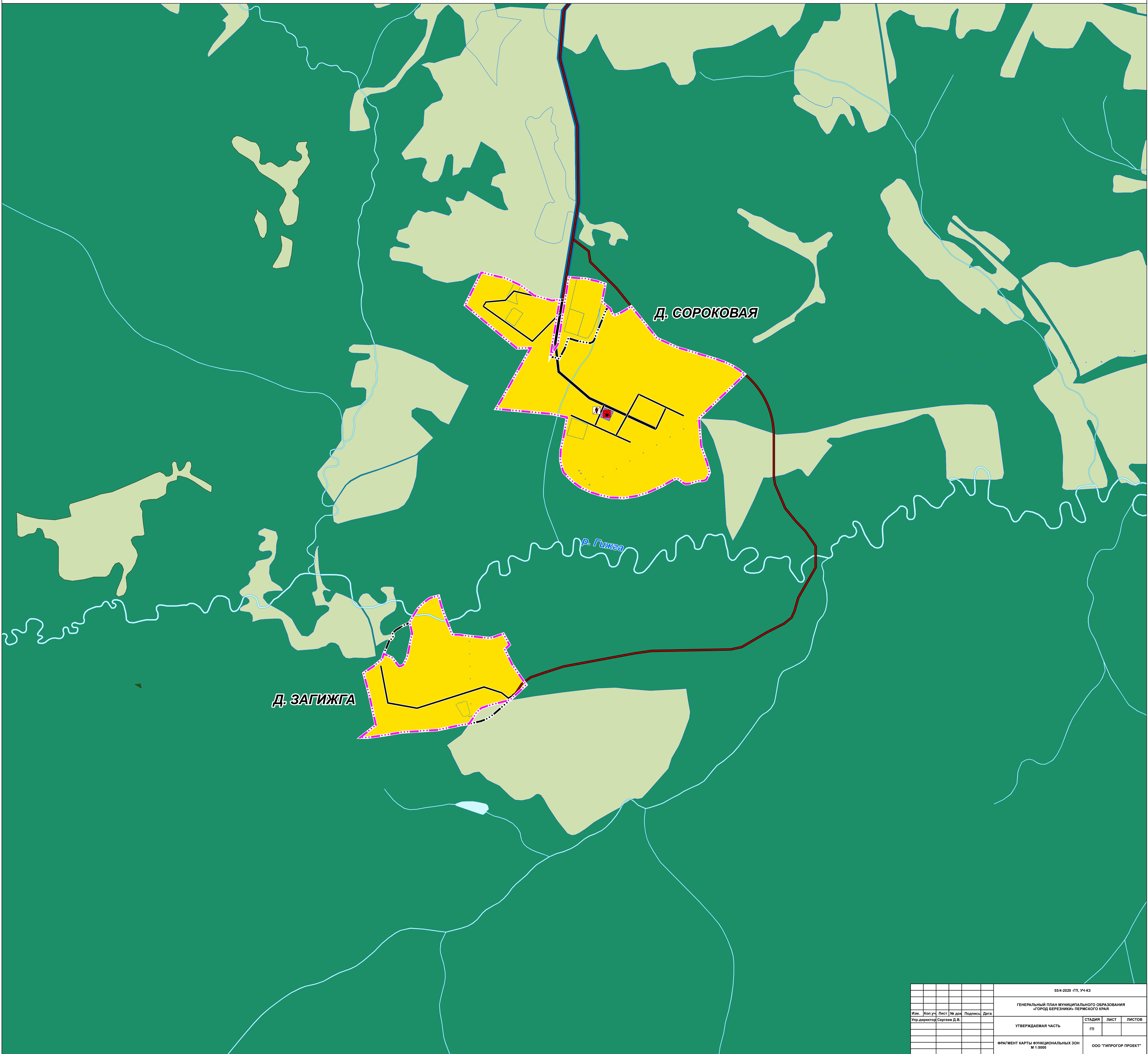
Д. РАЗИМ

										03/4-2020 -ГП, УЧ-КЗ		
										ГЕНЕРАЛЬНЫЙ ПЛАН МУНИЦИПАЛЬНОГО ОБРАЗОВАНИЯ «ГОРОД БЕРЕЗНИКИ» ПЕРМСКОГО КРАЯ		
Изм.	Коп.уч.	Лист	№ док.	Подпись	Дата					СТАДИЯ	ЛИСТ	ЛИСТОВ
										ГП		
										УТВЕРЖДАЕМАЯ ЧАСТЬ		
										ФРАГМЕНТ КАРТЫ ФУНКЦИОНАЛЬНЫХ ЗОН М 1:5000		ООО «ГИПРОГОР ПРОЕКТ»

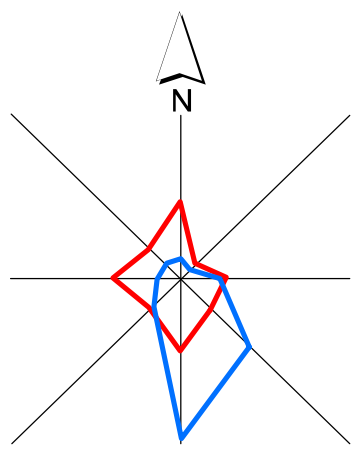


ГЕНЕРАЛЬНЫЙ ПЛАН МУНИЦИПАЛЬНОГО ОБРАЗОВАНИЯ «ГОРОД БЕРЕЗНИКИ» ПЕРМСКОГО КРАЯ

ФРАГМЕНТ КАРТЫ ФУНКЦИОНАЛЬНЫХ ЗОН М 1:5000

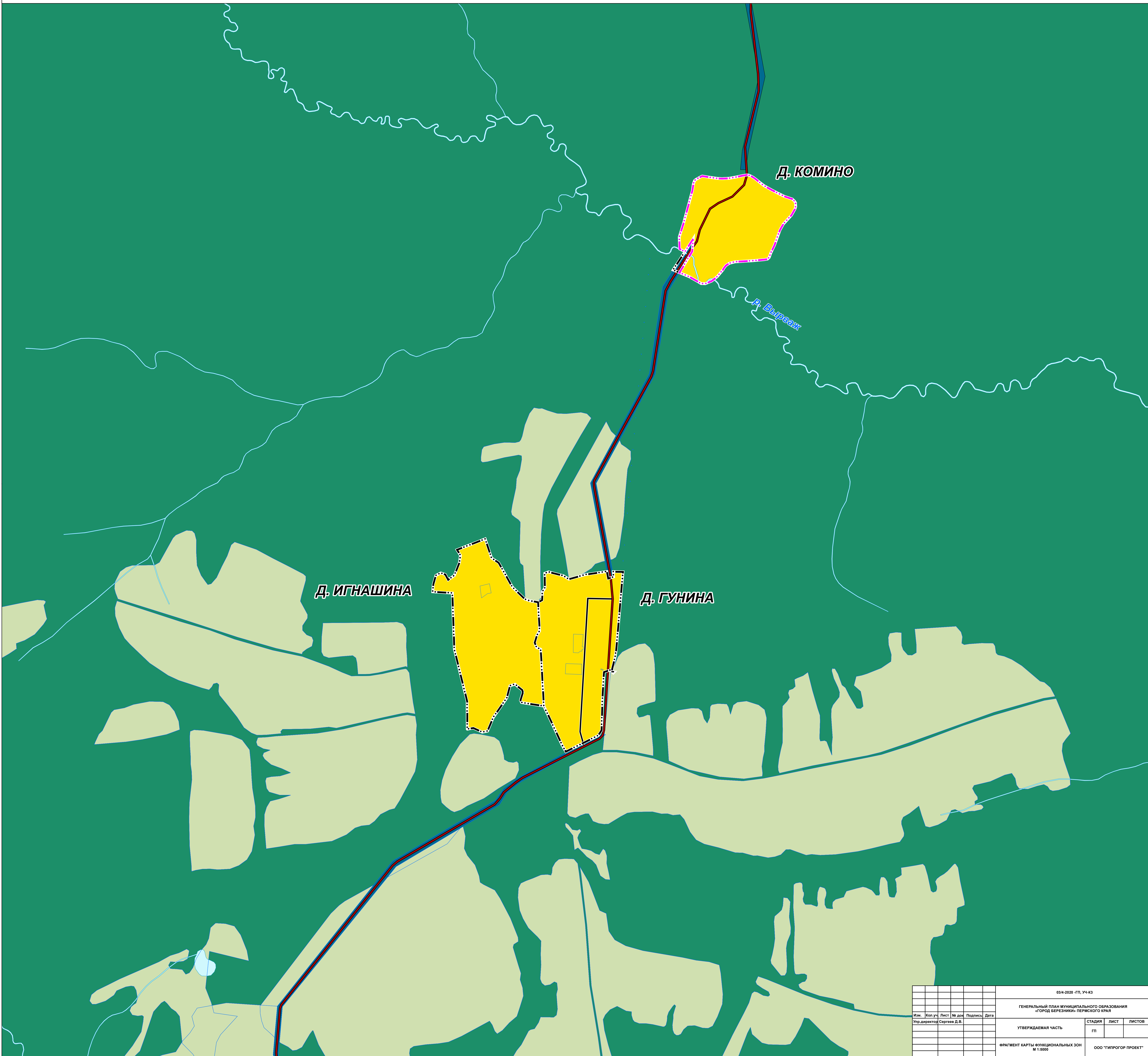


03/4-2020 - ГП, УЧ-КЗ					
ГЕНЕРАЛЬНЫЙ ПЛАН МУНИЦИПАЛЬНОГО ОБРАЗОВАНИЯ «ГОРОД БЕРЕЗНИКИ» ПЕРМСКОГО КРАЯ					
Изм.	Кол.уч.	Лист	№ док.	Подпись	Дата
Упр. директор	Сергеев Д.В.				
УТВЕРЖДАЕМАЯ ЧАСТЬ				СТADIЯ	ЛИСТ
				ГП	1
ФРАГМЕНТ КАРТЫ ФУНКЦИОНАЛЬНЫХ ЗОН М 1:5000				ООО «ГИПРОГОР ПРОЕКТ»	

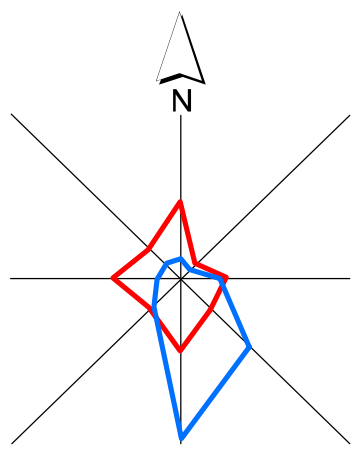


ГЕНЕРАЛЬНЫЙ ПЛАН МУНИЦИПАЛЬНОГО ОБРАЗОВАНИЯ «ГОРОД БЕРЕЗНИКИ» ПЕРМСКОГО КРАЯ

ФРАГМЕНТ КАРТЫ ФУНКЦИОНАЛЬНЫХ ЗОН М 1:5000



03/4-2020 -ГП, УЧ-43					
ГЕНЕРАЛЬНЫЙ ПЛАН МУНИЦИПАЛЬНОГО ОБРАЗОВАНИЯ «ГОРОД БЕРЕЗНИКИ» ПЕРМСКОГО КРАЯ					
Изм.	Кол.уч.	Лист	№ док.	Подпись	Дата
Упр.директор	Сергеев Д.В.				
УТВЕРЖДАЕМАЯ ЧАСТЬ				СТАДИЯ	ЛИСТ
				ГП	ЛИСТОВ
ФРАГМЕНТ КАРТЫ ФУНКЦИОНАЛЬНЫХ ЗОН М 1:5000				ООО «ГИПРОГОР ПРОЕКТ»	



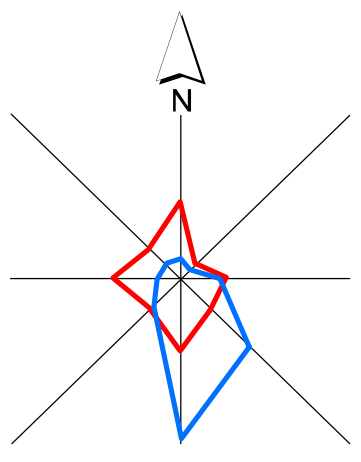
ГЕНЕРАЛЬНЫЙ ПЛАН МУНИЦИПАЛЬНОГО ОБРАЗОВАНИЯ «ГОРОД БЕРЕЗНИКИ» ПЕРМСКОГО КРАЯ

ФРАГМЕНТ КАРТЫ ФУНКЦИОНАЛЬНЫХ ЗОН М 1:5000

Д. ВЫСОКОВА

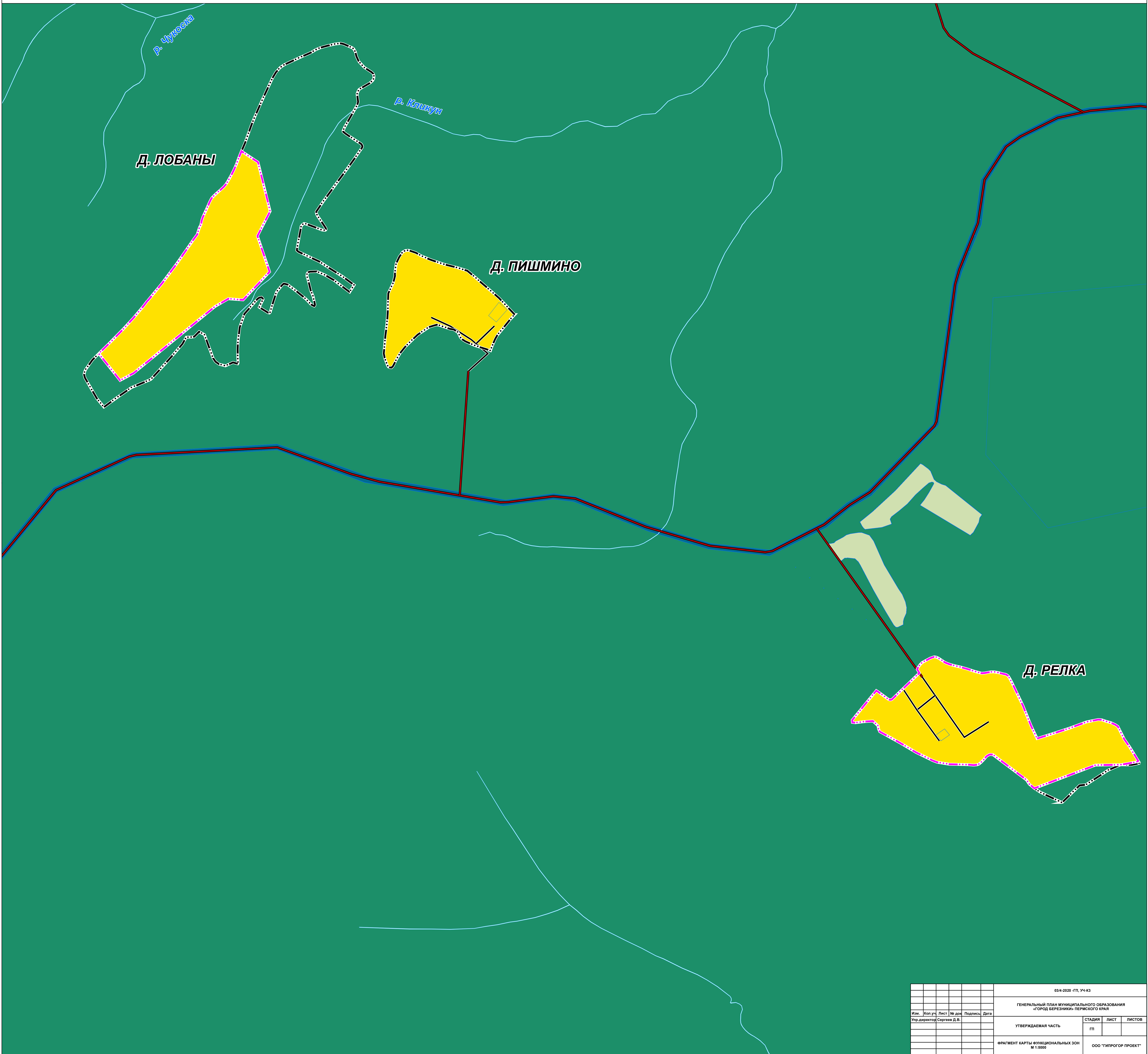
р. Вырезж

03/4-2020 -ГП, УЧ-КЗ					
ГЕНЕРАЛЬНЫЙ ПЛАН МУНИЦИПАЛЬНОГО ОБРАЗОВАНИЯ «ГОРОД БЕРЕЗНИКИ» ПЕРМСКОГО КРАЯ					
Изм.	Кол.уч.	Лист	№ док.	Подпись	Дата
Упр. директор	Сергеев Д.В.				
УТВЕРЖДАЕМАЯ ЧАСТЬ				СТADIЯ	ЛИСТ
				ГП	
ФРАГМЕНТ КАРТЫ ФУНКЦИОНАЛЬНЫХ ЗОН М 1:5000				ООО «ГИПРОГОР ПРОЕКТ»	

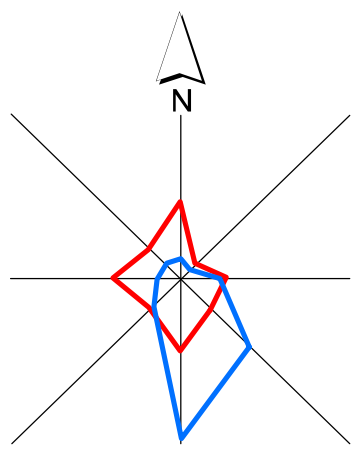


ГЕНЕРАЛЬНЫЙ ПЛАН МУНИЦИПАЛЬНОГО ОБРАЗОВАНИЯ «ГОРОД БЕРЕЗНИКИ» ПЕРМСКОГО КРАЯ

ФРАГМЕНТ КАРТЫ ФУНКЦИОНАЛЬНЫХ ЗОН М 1:5000

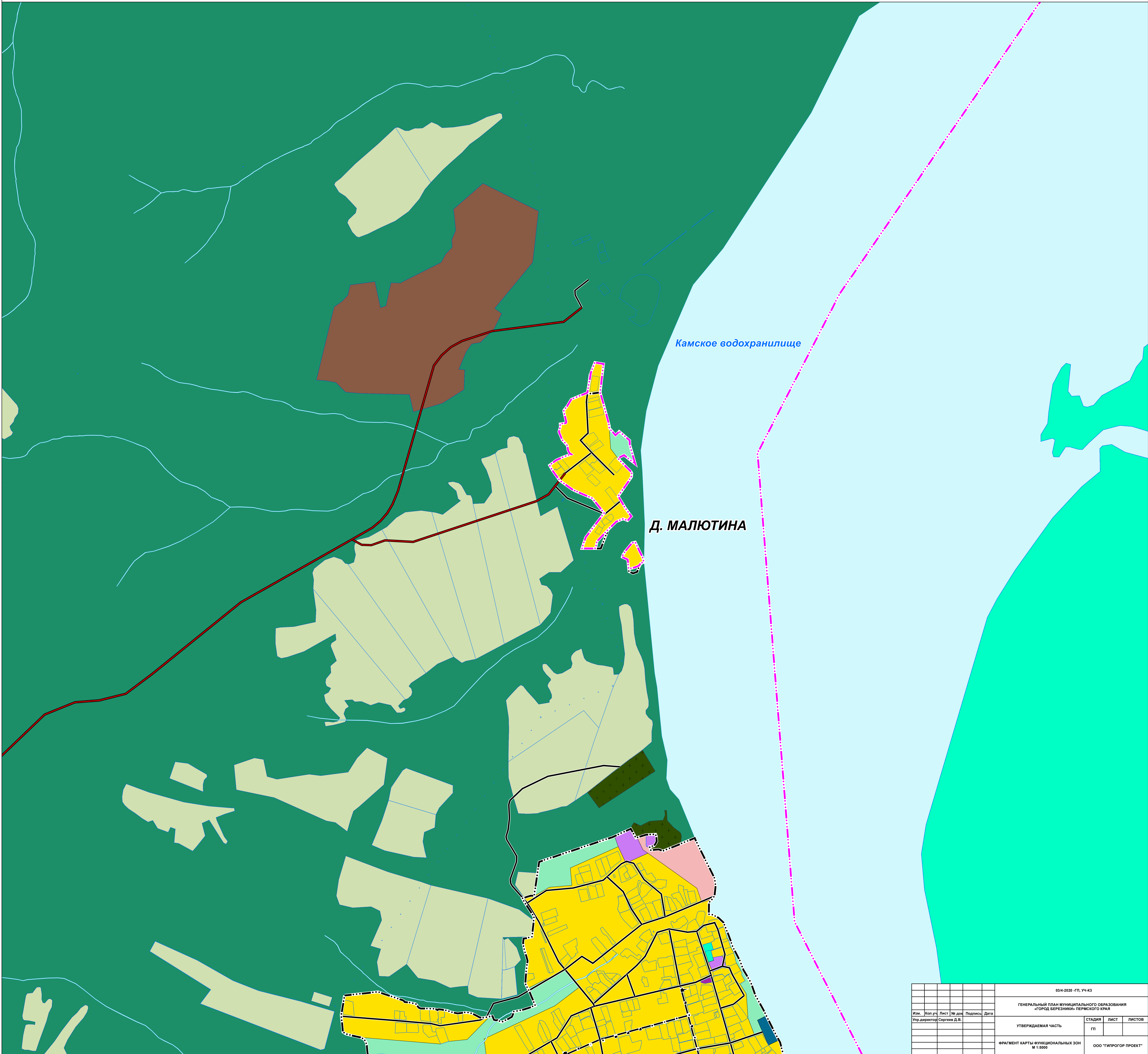


0314-2020 -ГП, УЧ-43					
ГЕНЕРАЛЬНЫЙ ПЛАН МУНИЦИПАЛЬНОГО ОБРАЗОВАНИЯ «ГОРОД БЕРЕЗНИКИ» ПЕРМСКОГО КРАЯ					
Изм.	Коп.уч.	Лист	№ док.	Подпись	Дата
Упр. директор Сергей Д.В.					
УТВЕРЖДАЕМАЯ ЧАСТЬ				СТADIЯ	ЛИСТ
				ГП	ЛИСТОВ
ФРАГМЕНТ КАРТЫ ФУНКЦИОНАЛЬНЫХ ЗОН М 1:5000				ООО «ГИПРОГОР ПРОЕКТ»	

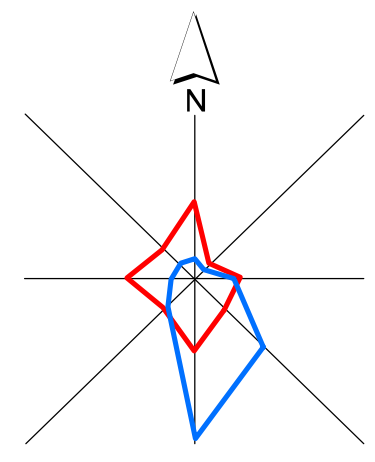


ГЕНЕРАЛЬНЫЙ ПЛАН МУНИЦИПАЛЬНОГО ОБРАЗОВАНИЯ «ГОРОД БЕРЕЗНИКИ» ПЕРМСКОГО КРАЯ

ФРАГМЕНТ КАРТЫ ФУНКЦИОНАЛЬНЫХ ЗОН М 1:5000

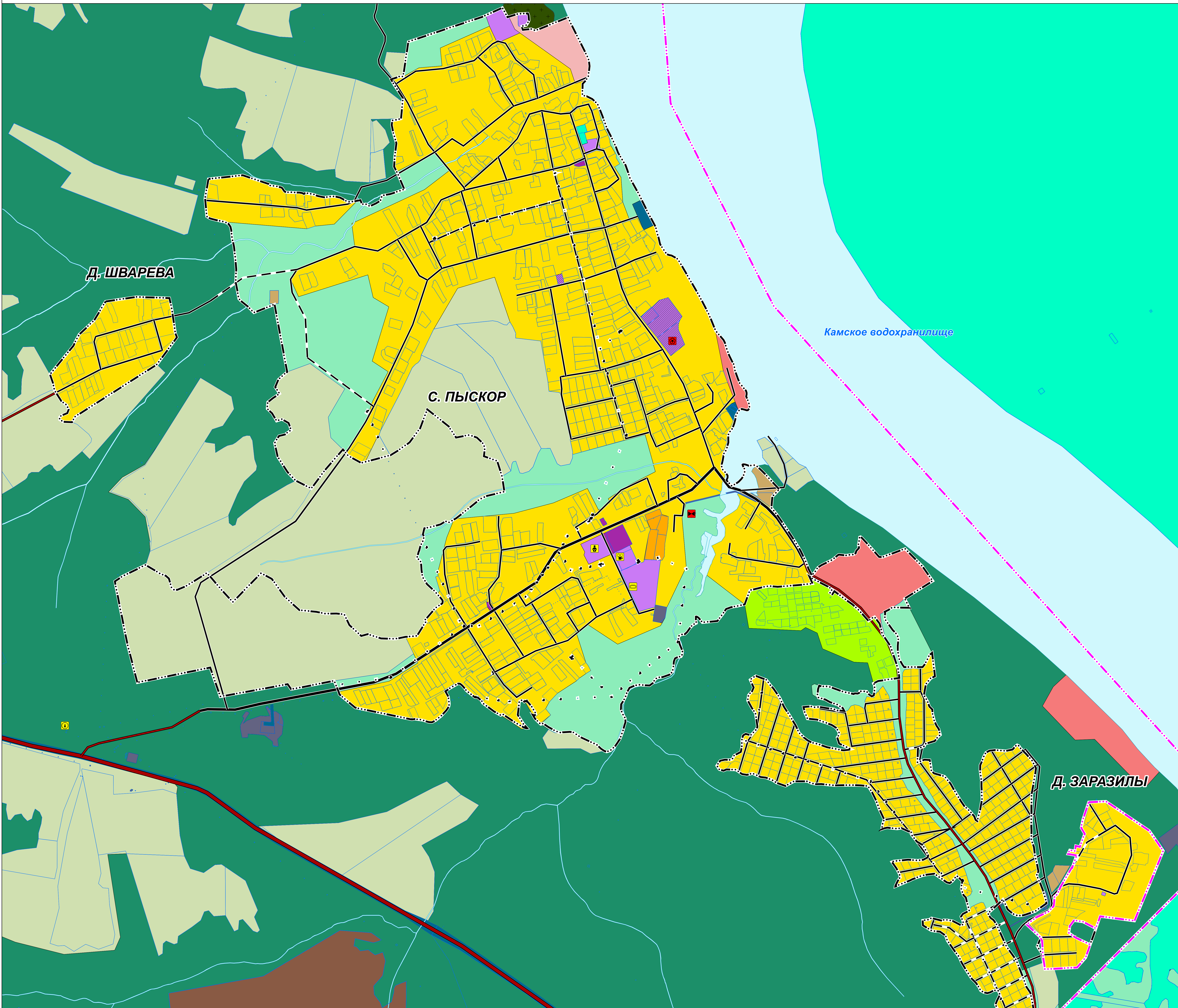


0314-2020 -ГП, УЧ-КЗ						
ГЕНЕРАЛЬНЫЙ ПЛАН МУНИЦИПАЛЬНОГО ОБРАЗОВАНИЯ «ГОРОД БЕРЕЗНИКИ» ПЕРМСКОГО КРАЯ						
Изм.	Коп.уч.	Лист	№ док.	Подпись	Дата	
Упр. директор Сергей Д.В.				СТАДИЯ	ЛИСТ	ЛИСТОВ
				ГП		
ФРАГМЕНТ КАРТЫ ФУНКЦИОНАЛЬНЫХ ЗОН М 1:5000				ООО «ГИПРОГОР ПРОЕКТ»		

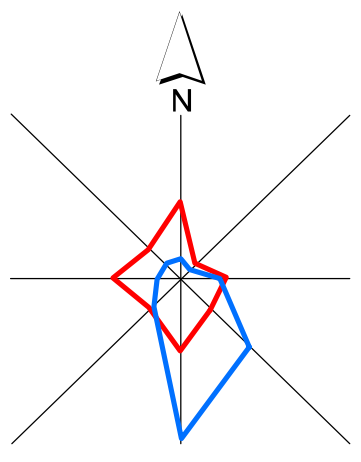


ГЕНЕРАЛЬНЫЙ ПЛАН МУНИЦИПАЛЬНОГО ОБРАЗОВАНИЯ «ГОРОД БЕРЕЗНИКИ» ПЕРМСКОГО КРАЯ

ФРАГМЕНТ КАРТЫ ФУНКЦИОНАЛЬНЫХ ЗОН М 1:5000



0314-2020 -ГП, УЧ-КЗ					
ГЕНЕРАЛЬНЫЙ ПЛАН МУНИЦИПАЛЬНОГО ОБРАЗОВАНИЯ «ГОРОД БЕРЕЗНИКИ» ПЕРМСКОГО КРАЯ					
Изм.	Кол.уч.	Лист	№ док.	Подпись	Дата
Упр. директор Сергеев Д.В.				СТАДИЯ	ЛИСТ
				ГП	ЛИСТОВ
ФРАГМЕНТ КАРТЫ ФУНКЦИОНАЛЬНЫХ ЗОН М 1:5000				ООО «ГИПРОГОР ПРОЕКТ»	

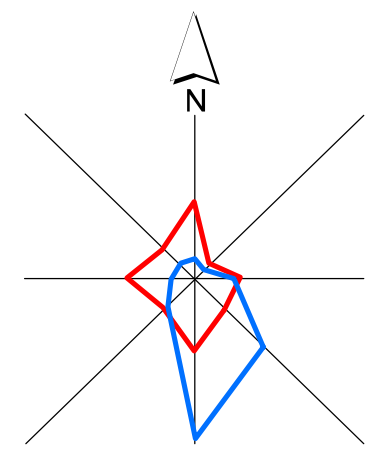


ГЕНЕРАЛЬНЫЙ ПЛАН МУНИЦИПАЛЬНОГО ОБРАЗОВАНИЯ «ГОРОД БЕРЕЗНИКИ» ПЕРМСКОГО КРАЯ

ФРАГМЕНТ КАРТЫ ФУНКЦИОНАЛЬНЫХ ЗОН М 1:5000

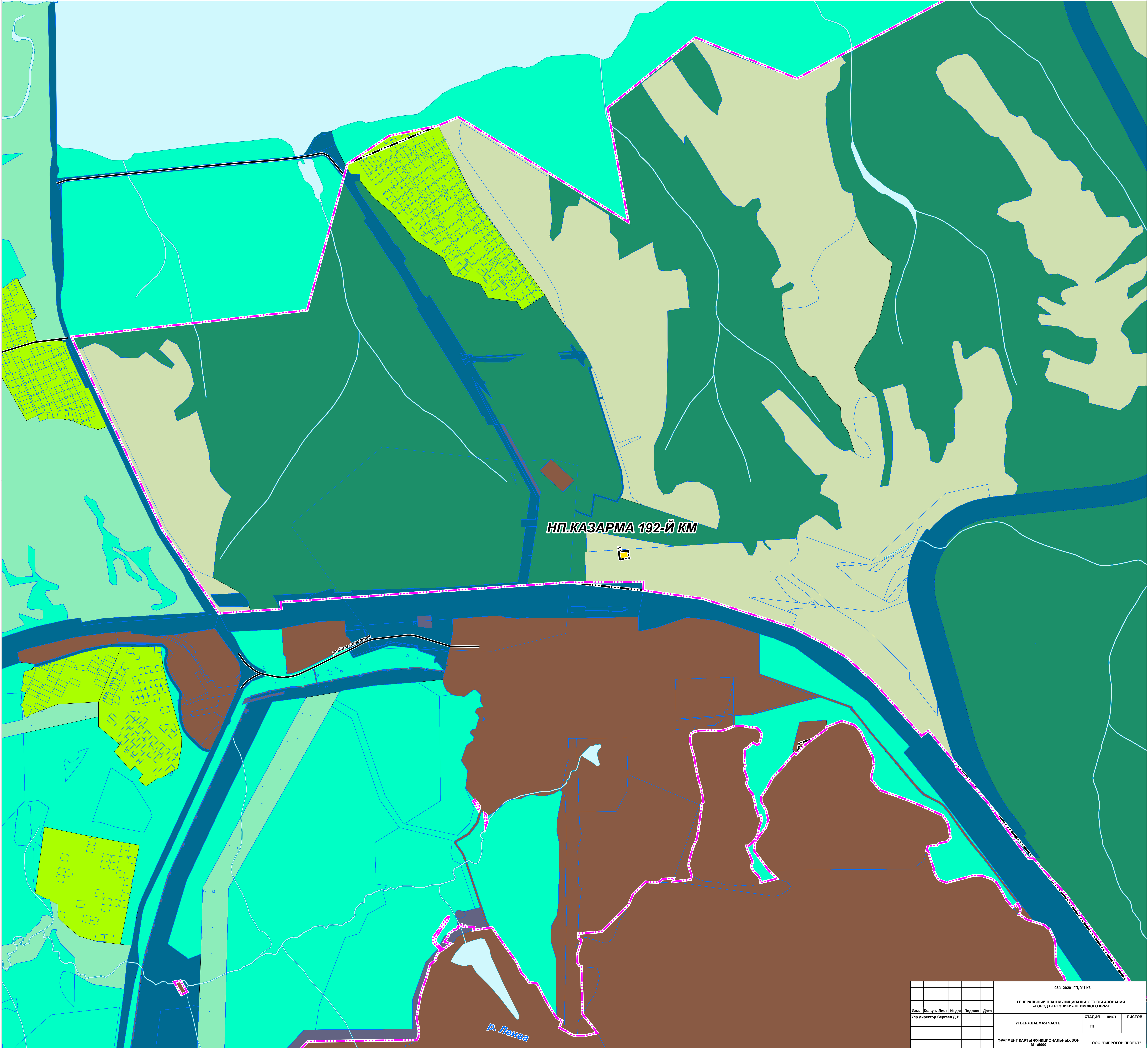


03/4-2020 -ГП, УЧ-43						
ГЕНЕРАЛЬНЫЙ ПЛАН МУНИЦИПАЛЬНОГО ОБРАЗОВАНИЯ «ГОРОД БЕРЕЗНИКИ» ПЕРМСКОГО КРАЯ						
Изм.	Кол.уч.	Лист	№ док.	Подпись	Дата	
Упр.директор	Сергеев Д.В.					
УТВЕРЖДАемая ЧАСТЬ				СТАДИЯ	ЛИСТ	ЛИСТОВ
				ГП		
ФРАГМЕНТ КАРТЫ ФУНКЦИОНАЛЬНЫХ ЗОН М 1:5000				ООО «ГИПРОГПРОЕКТ»		

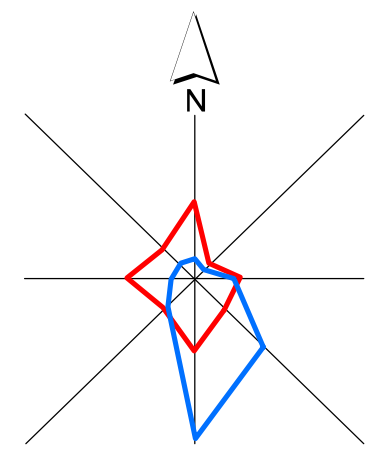


ГЕНЕРАЛЬНЫЙ ПЛАН МУНИЦИПАЛЬНОГО ОБРАЗОВАНИЯ «ГОРОД БЕРЕЗНИКИ» ПЕРМСКОГО КРАЯ

ФРАГМЕНТ КАРТЫ ФУНКЦИОНАЛЬНЫХ ЗОН М 1:5000

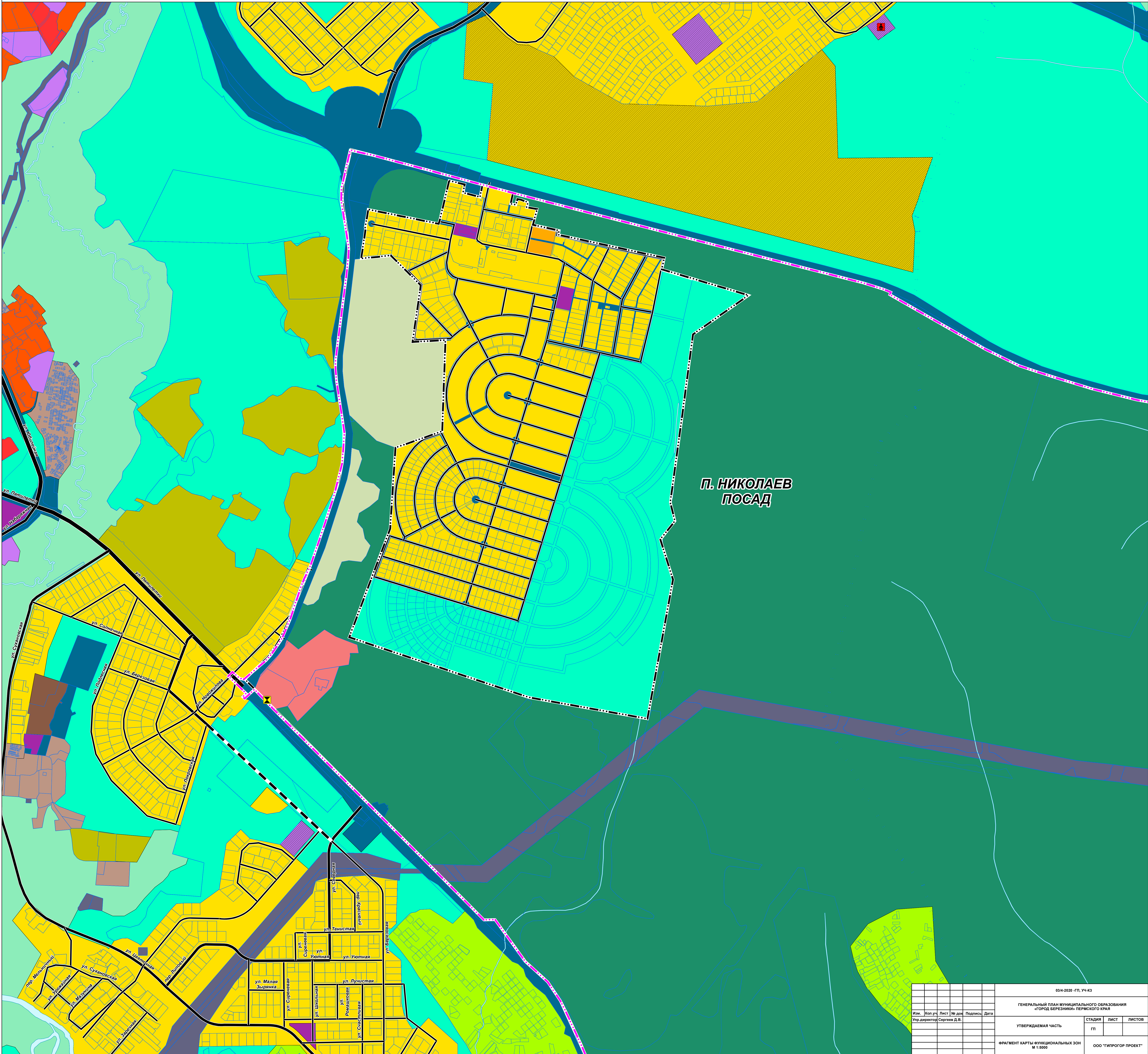


0314-2020 -ГП, УЧ-43					
ГЕНЕРАЛЬНЫЙ ПЛАН МУНИЦИПАЛЬНОГО ОБРАЗОВАНИЯ «ГОРОД БЕРЕЗНИКИ» ПЕРМСКОГО КРАЯ					
Изм.	Кол.уч.	Лист	№ док.	Подпись	Дата
Упр.директор	Сергеев Д.В.				
УТВЕРЖДАЕМАЯ ЧАСТЬ				СТADIЯ	ЛИСТ
				ГП	ЛИСТОВ
ФРАГМЕНТ КАРТЫ ФУНКЦИОНАЛЬНЫХ ЗОН М 1:5000				ООО «ГИПРОГОР ПРОЕКТ»	



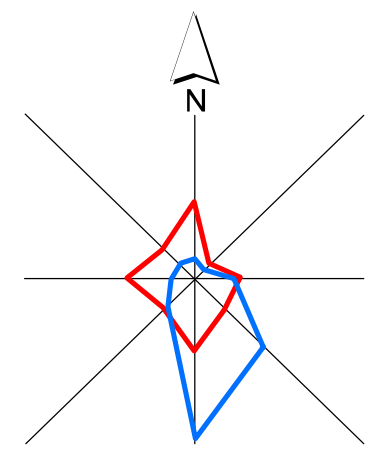
ГЕНЕРАЛЬНЫЙ ПЛАН МУНИЦИПАЛЬНОГО ОБРАЗОВАНИЯ «ГОРОД БЕРЕЗНИКИ» ПЕРМСКОГО КРАЯ

ФРАГМЕНТ КАРТЫ ФУНКЦИОНАЛЬНЫХ ЗОН М 1:5000



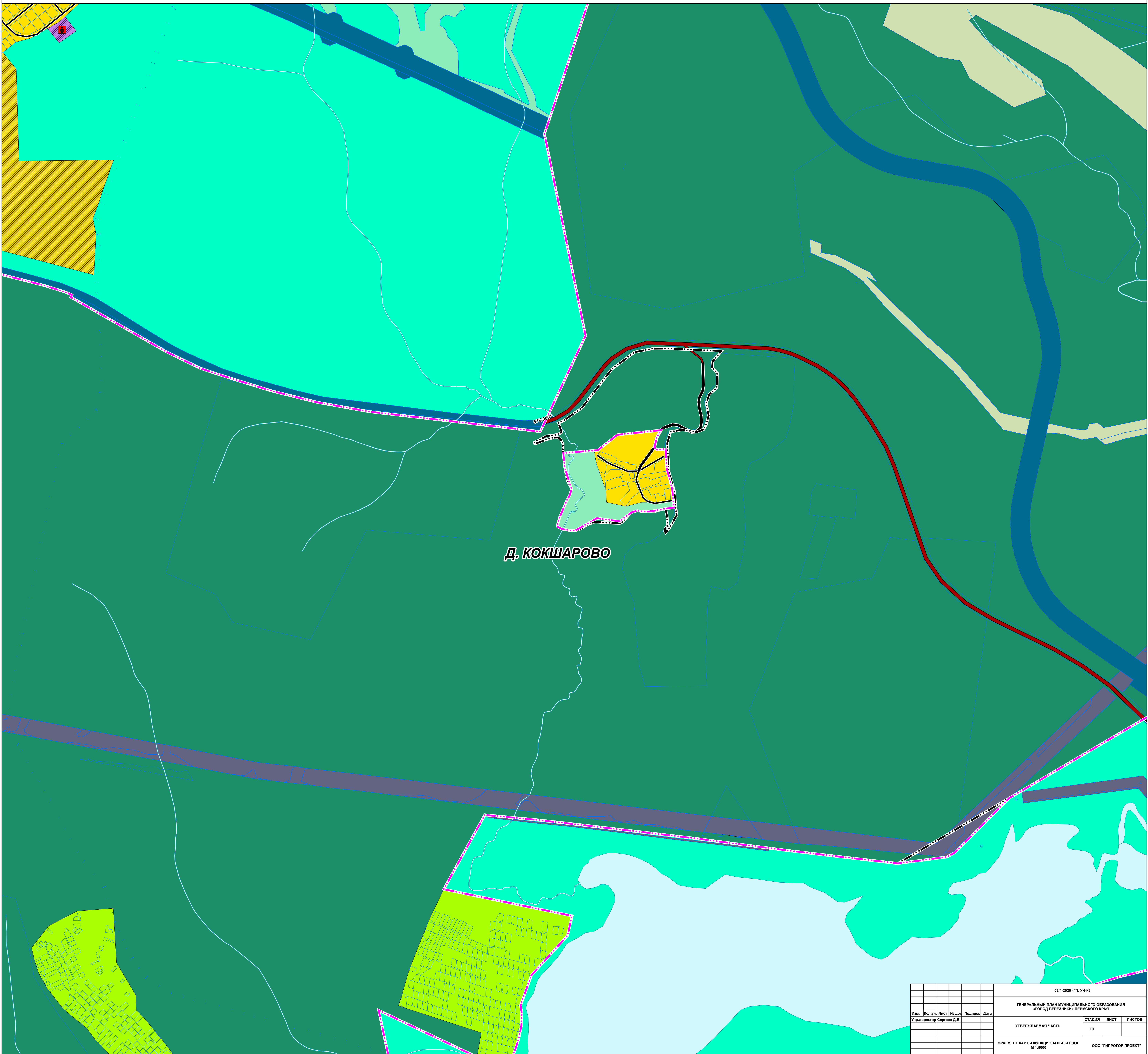
**П. НИКОЛАЕВ
ПОСАД**

0314-2020 - ГП, УЧ-КЗ					
ГЕНЕРАЛЬНЫЙ ПЛАН МУНИЦИПАЛЬНОГО ОБРАЗОВАНИЯ «ГОРОД БЕРЕЗНИКИ» ПЕРМСКОГО КРАЯ					
Изм.	Коп.уч.	Лист	№ док.	Подпись	Дата
				Упр. директор Сергей Д.В.	
УТВЕРЖДАЕМАЯ ЧАСТЬ				СТADIЯ	ЛИСТ
				ГП	1
ФРАГМЕНТ КАРТЫ ФУНКЦИОНАЛЬНЫХ ЗОН М 1:5000				ООО «ГИПРОГОР ПРОЕКТ»	



ГЕНЕРАЛЬНЫЙ ПЛАН МУНИЦИПАЛЬНОГО ОБРАЗОВАНИЯ «ГОРОД БЕРЕЗНИКИ» ПЕРМСКОГО КРАЯ

ФРАГМЕНТ КАРТЫ ФУНКЦИОНАЛЬНЫХ ЗОН М 1:5000



Д. КОКШАРОВО

0314-2020 -ГП, УЧ-КЗ						
ГЕНЕРАЛЬНЫЙ ПЛАН МУНИЦИПАЛЬНОГО ОБРАЗОВАНИЯ «ГОРОД БЕРЕЗНИКИ» ПЕРМСКОГО КРАЯ						
Изм.	Кол.уч.	Лист	№ доп.	Подпись	Дата	
Упр. директор	Сергеев Д.В.					
УТВЕРЖДАЕМАЯ ЧАСТЬ				СТADIЯ	ЛИСТ	ЛИСТОВ
				ГП		
ФРАГМЕНТ КАРТЫ ФУНКЦИОНАЛЬНЫХ ЗОН М 1:5000				ООО «ГИПРОГОР ПРОЕКТ»		