

УСЛОВНЫЕ ОБОЗНАЧЕНИЯ

сущ. план.

ГРАНИЦЫ СУБЪКТОВ РОССИЙСКОЙ ФЕДЕРАЦИИ, МУНИЦИПАЛЬНЫХ ОБРАЗОВАНИЙ, НАСЕЛЕННЫХ ПУНКТОВ

ГРАНИЦЫ ЕДИНИЦ АДМИНИСТРАТИВНО-ТЕРРИТОРИАЛЬНОГО ДЕЛЕНИЯ РОССИЙСКОЙ ФЕДЕРАЦИИ

- ГРАНИЦА ГОРОДСКОГО ОКРУГА
- ГРАНИЦА НАСЕЛЕННОГО ПУНКТА

ФУНКЦИОНАЛЬНЫЕ ЗОНЫ

ЖИЛЫЕ ЗОНЫ

- ЗОНА ЗАСТРОЙКИ ИНДИВИДУАЛЬНЫМИ ЖИЛЫМИ ДОМАМИ
- ЗОНА ЗАСТРОЙКИ МАЛОЭТАЖНЫМИ ЖИЛЫМИ ДОМАМИ (ДО 4 ЭТАЖЕЙ, ВКЛЮЧАЯ МАНСАРДНЫЙ)
- ЗОНА ЗАСТРОЙКИ СРЕДНЕЭТАЖНЫМИ ЖИЛЫМИ ДОМАМИ (ОТ 5 ДО 8 ЭТАЖЕЙ, ВКЛЮЧАЯ МАНСАРДНЫЙ)
- ЗОНА ЗАСТРОЙКИ МНОГОЭТАЖНЫМИ ЖИЛЫМИ ДОМАМИ (9 ЭТАЖЕЙ И БОЛЕЕ)

ОБЩЕСТВЕННО-ДЕЛОВЫЕ ЗОНЫ

- МНОГОФУНКЦИОНАЛЬНАЯ ОБЩЕСТВЕННО-ДЕЛОВАЯ ЗОНА
- ЗОНА СПЕЦИАЛИЗИРОВАННОЙ ОБЩЕСТВЕННОЙ ЗАСТРОЙКИ

ПРОИЗВОДСТВЕННЫЕ ЗОНЫ, ЗОНЫ ИНЖЕНЕРНОЙ И ТРАНСПОРТНОЙ ИНФРАСТРУКТУР

- ПРОИЗВОДСТВЕННАЯ ЗОНА
- КОММУНАЛЬНО-СКЛАДСКАЯ ЗОНА
- ЗОНА ИНЖЕНЕРНОЙ ИНФРАСТРУКТУРЫ
- ЗОНА ТРАНСПОРТНОЙ ИНФРАСТРУКТУРЫ

ЗОНЫ СЕЛЬСКОХОЗЯЙСТВЕННОГО ИСПОЛЬЗОВАНИЯ

- ЗОНА СЕЛЬСКОХОЗЯЙСТВЕННЫХ УГОДИЙ
- ЗОНА САДОВОДЧЕСКИХ ИЛИ ОГОРОДНИЧЕСКИХ НЕКОММЕРЧЕСКИХ ТОВАРИЩЕСТВ
- ПРОИЗВОДСТВЕННАЯ ЗОНА СЕЛЬСКОХОЗЯЙСТВЕННЫХ ПРЕДПРИЯТИЙ
- ИНЫЕ ЗОНЫ СЕЛЬСКОХОЗЯЙСТВЕННОГО НАЗНАЧЕНИЯ

ЗОНЫ РЕКРЕАЦИОННОГО НАЗНАЧЕНИЯ

- ЗОНА ОЗЕЛЕНЕННЫХ ТЕРРИТОРИЙ ОБЩЕГО ПОЛЬЗОВАНИЯ (ЛЕСОПАРКИ, ПАРКИ, САДЫ, СКВЕРЫ, БУЛЬВАРЫ, ГОРОДСКИЕ ЛЕСА)
- ЗОНА ОТДЫХА
- ИНЫЕ РЕКРЕАЦИОННЫЕ ЗОНЫ
- ЗОНА ЛЕСОВ
- ЗОНА АКВАТОРИЙ
- ИНЫЕ ЗОНЫ

ЗОНЫ СПЕЦИАЛЬНОГО НАЗНАЧЕНИЯ

- ЗОНЫ СПЕЦИАЛЬНОГО НАЗНАЧЕНИЯ
- ЗОНА КЛАДБИЩ
- ЗОНА СКЛАДИРОВАНИЯ И ЗАХОРОНЕНИЯ ОТХОДОВ
- ЗОНА ОЗЕЛЕНЕННЫХ ТЕРРИТОРИЙ СПЕЦИАЛЬНОГО НАЗНАЧЕНИЯ
- ЗОНА РЕЖИМНЫХ ТЕРРИТОРИЙ

ОБЪЕКТЫ КАПИТАЛЬНОГО СТРОИТЕЛЬСТВА МЕСТНОГО ЗНАЧЕНИЯ

план. рекон. ликв.

ОБЪЕКТЫ СОЦИАЛЬНОЙ ИНФРАСТРУКТУРЫ, ОТДЫХА И ТУРИЗМА, САНАТОРНО-КУРОРТНОГО НАЗНАЧЕНИЯ

ОБЪЕКТЫ ОБРАЗОВАНИЯ И НАУКИ

- ДОШКОЛЬНАЯ ОБРАЗОВАТЕЛЬНАЯ ОРГАНИЗАЦИЯ
- ОБЩЕОБРАЗОВАТЕЛЬНАЯ ОРГАНИЗАЦИЯ
- ОРГАНИЗАЦИЯ ДОПОЛНИТЕЛЬНОГО ОБРАЗОВАНИЯ

ОБЪЕКТЫ КУЛЬТУРЫ И ИСКУССТВА

- ОБЪЕКТ КУЛЬТУРНО-ПРОСВЕТИТЕЛЬНОГО НАЗНАЧЕНИЯ
- ОБЪЕКТ КУЛЬТУРНО-ДОСУГОВОГО (КЛУБНОГО) ТИПА
- ЗРЕЛИЩНАЯ ОРГАНИЗАЦИЯ

ОБЪЕКТЫ ФИЗИЧЕСКОЙ КУЛЬТУРЫ И МАССОВОГО СПОРТА

- ОБЪЕКТ СПОРТА, ВКЛЮЧАЮЩИЙ РАЗДЕЛЬНО НОРМИРУЕМЫЕ СПОРТИВНЫЕ СООРУЖЕНИЯ (ОБЪЕКТЫ) (В Т. Ч. ФИЗИКУЛЬТУРНО-ОЗДОРОВИТЕЛЬНЫЙ КОМПЛЕКС)
- СПОРТИВНОЕ СООРУЖЕНИЕ

ОБЪЕКТЫ ОТДЫХА И ТУРИЗМА

- ДЕТСКИЙ ОЗДОРОВИТЕЛЬНЫЙ ЛАГЕРЬ
- ОЗДОРОВИТЕЛЬНО-СПОРТИВНЫЙ ЛАГЕРЬ

ОБЩЕСТВЕННЫЕ ПРОСТРАНСТВА

- ПАРК КУЛЬТУРЫ И ОТДЫХА

ОБЪЕКТЫ ТРУБОПРОВОДНОГО ТРАНСПОРТА И ИНЖЕНЕРНОЙ ИНФРАСТРУКТУРЫ

ЭЛЕКТРИЧЕСКИЕ ПОДСТАНЦИИ

- ТРАНСФОРМАТОРНАЯ ПОДСТАНЦИЯ (ТП)

ЛИНИИ ЭЛЕКТРОПЕРЕДАЧИ (ЛЭП)

- ЛИНИИ ЭЛЕКТРОПЕРЕДАЧИ 10 КВ

РАСПРЕДЕЛИТЕЛЬНЫЕ ТРУБОПРОВОДЫ ДЛЯ ТРАНСПОРТИРОВКИ ГАЗА

- ГАЗОПРОВОД РАСПРЕДЕЛИТЕЛЬНЫЙ НИЗКОГО ДАВЛЕНИЯ

СЕТИ ВОДОСНАБЖЕНИЯ

- ВОДОВОД
- ВОДОПРОВОД

Объекты водоснабжения

- ВОДОЗАБОР
- НАСОСНАЯ СТАНЦИЯ
- РЕЗЕРВУАР
- АРТЕЗИАНСКАЯ СКВАЖИНА

СЕТИ ВОДООТВЕДЕНИЯ

- КАНАЛИЗАЦИЯ САМОТЕННАЯ
- КАНАЛИЗАЦИЯ НАПОРНАЯ

Объекты водоотведения

- ОЧИСТНЫЕ СООРУЖЕНИЯ (КОС)
- КАНАЛИЗАЦИОННАЯ НАСОСНАЯ СТАНЦИЯ (КНС)

Объекты транспортной инфраструктуры

ИСКУССТВЕННЫЕ ДОРОЖНЫЕ СООРУЖЕНИЯ

- ТРАНСПОРТНАЯ РАЗВЯЗКА В РАЗНЫХ УРОВНЯХ

Объекты водного транспорта

- ПРИЧАЛ

сущ. план. рекон.

Объекты транспортной инфраструктуры

Автомобильные дороги

- АВТОМОБИЛЬНЫЕ ДОРОГИ МЕСТНОГО ЗНАЧЕНИЯ

Улично-дорожная сеть городского населенного пункта

- МАГИСТРАЛЬНАЯ ДОРОГА РЕГУЛИРУЕМОГО ДВИЖЕНИЯ
- МАГИСТРАЛЬНАЯ УЛИЦА ОБЩЕГОРОДСКОГО ЗНАЧЕНИЯ РЕГУЛИРУЕМОГО ДВИЖЕНИЯ
- МАГИСТРАЛЬНАЯ УЛИЦА РАЙОННОГО ЗНАЧЕНИЯ
- УЛИЦЫ И ДОРОГИ МЕСТНОГО ЗНАЧЕНИЯ

Улично-дорожная сеть сельского населенного пункта

- ГЛАВНАЯ УЛИЦА
- УЛИЦА В ЖИЛОЙ ЗАСТРОЙКЕ

Объекты капитального строительства регионального значения

сущ. план. рекон.

(ОТображаются на картах для обеспечения информационной целостности документа и не являются утверждаемыми в составе настоящего документа)

Объекты транспортной инфраструктуры

Автомобильные дороги

- АВТОМОБИЛЬНЫЕ ДОРОГИ РЕГИОНАЛЬНОГО ИЛИ МЕХМУНИЦИПАЛЬНОГО ЗНАЧЕНИЯ

Объекты капитального строительства федерального значения

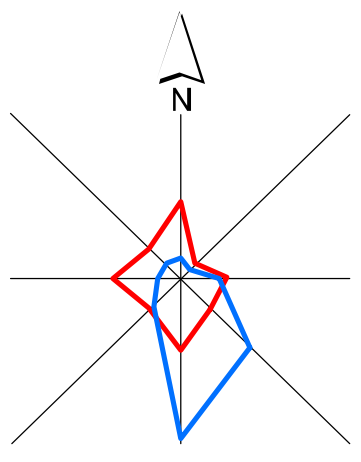
сущ. план. рекон.

(ОТображаются на картах для обеспечения информационной целостности документа и не являются утверждаемыми в составе настоящего документа)

Объекты транспортной инфраструктуры

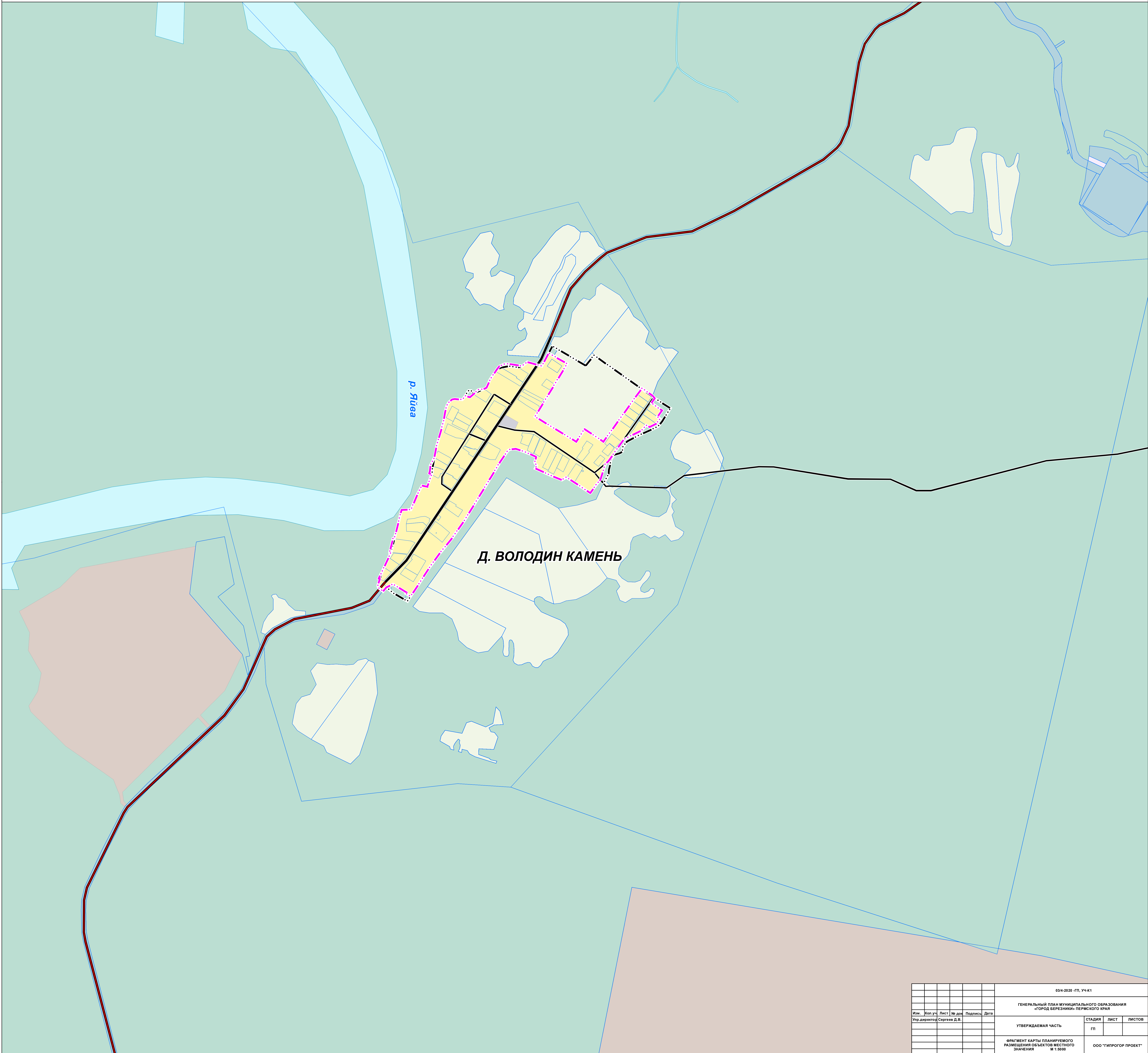
Железнодорожные пути

- ЖЕЛЕЗНОДОРОЖНЫЙ ПУТЬ ОБЩЕГО ПОЛЬЗОВАНИЯ
- ЖЕЛЕЗНОДОРОЖНЫЙ ПУТЬ НЕОБЩЕГО ПОЛЬЗОВАНИЯ

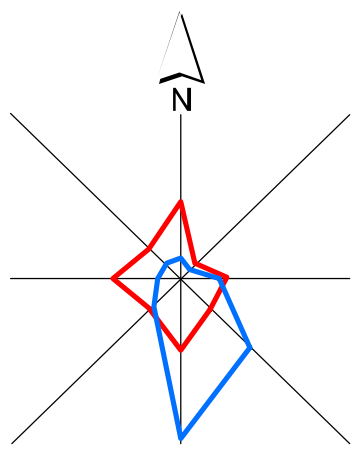


ГЕНЕРАЛЬНЫЙ ПЛАН МУНИЦИПАЛЬНОГО ОБРАЗОВАНИЯ «ГОРОД БЕРЕЗНИКИ» ПЕРМСКОГО КРАЯ

ФРАГМЕНТ КАРТЫ ПЛАНИРУЕМОГО РАЗМЕЩЕНИЯ ОБЪЕКТОВ МЕСТНОГО ЗНАЧЕНИЯ М 1:5000

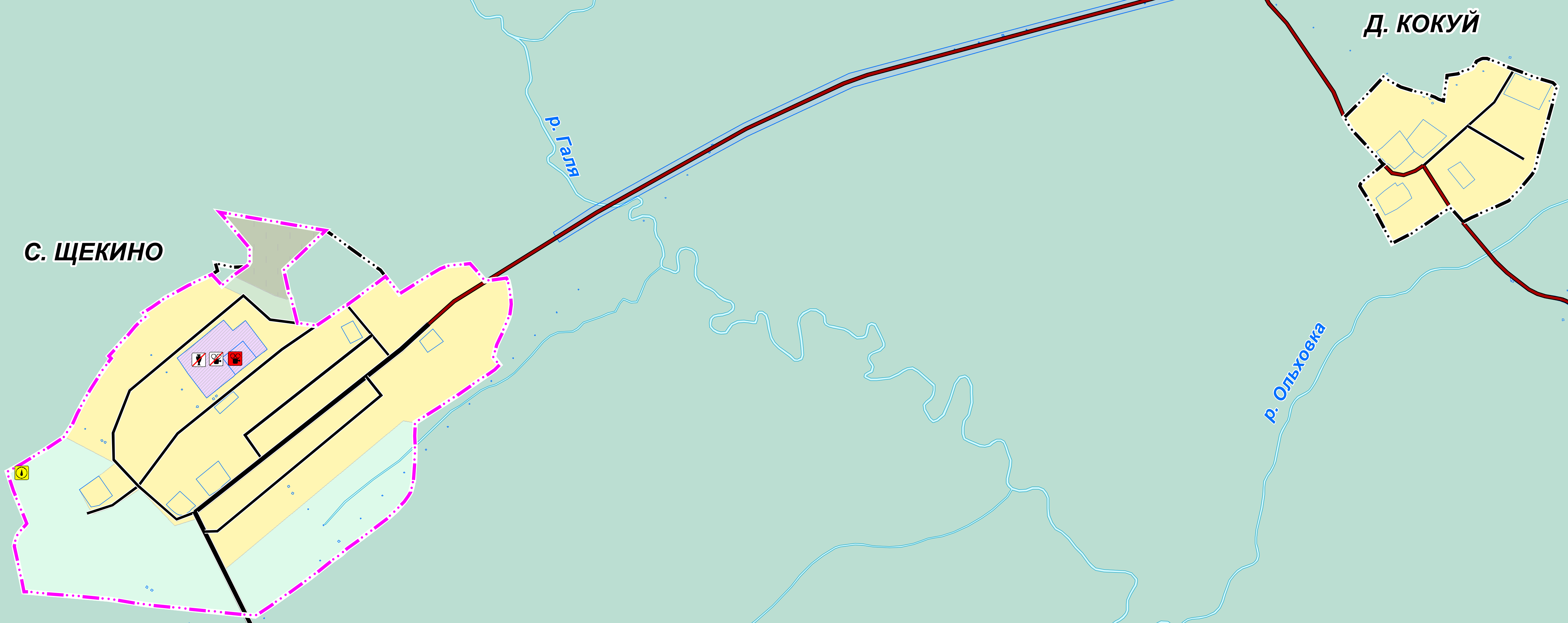


03/4-2020 - ГП, УЧ-4/1							
ГЕНЕРАЛЬНЫЙ ПЛАН МУНИЦИПАЛЬНОГО ОБРАЗОВАНИЯ «ГОРОД БЕРЕЗНИКИ» ПЕРМСКОГО КРАЯ							
Изм.	Кол.уч.	Лист	№ док.	Подпись	Дата		
Упр. директор Сергей Д.В.							
УТВЕРЖДАЕМАЯ ЧАСТЬ					СТADIЯ	ЛИСТ	ЛИСТОВ
					ГП		
ФРАГМЕНТ КАРТЫ ПЛАНИРУЕМОГО РАЗМЕЩЕНИЯ ОБЪЕКТОВ МЕСТНОГО ЗНАЧЕНИЯ М 1:5000					ООО «ГИПРОГОР ПРОЕКТ»		

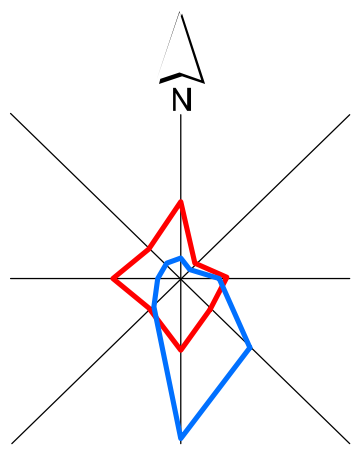


ГЕНЕРАЛЬНЫЙ ПЛАН МУНИЦИПАЛЬНОГО ОБРАЗОВАНИЯ «ГОРОД БЕРЕЗНИКИ» ПЕРМСКОГО КРАЯ

ФРАГМЕНТ КАРТЫ ПЛАНИРУЕМОГО РАЗМЕЩЕНИЯ ОБЪЕКТОВ МЕСТНОГО ЗНАЧЕНИЯ М 1:5000

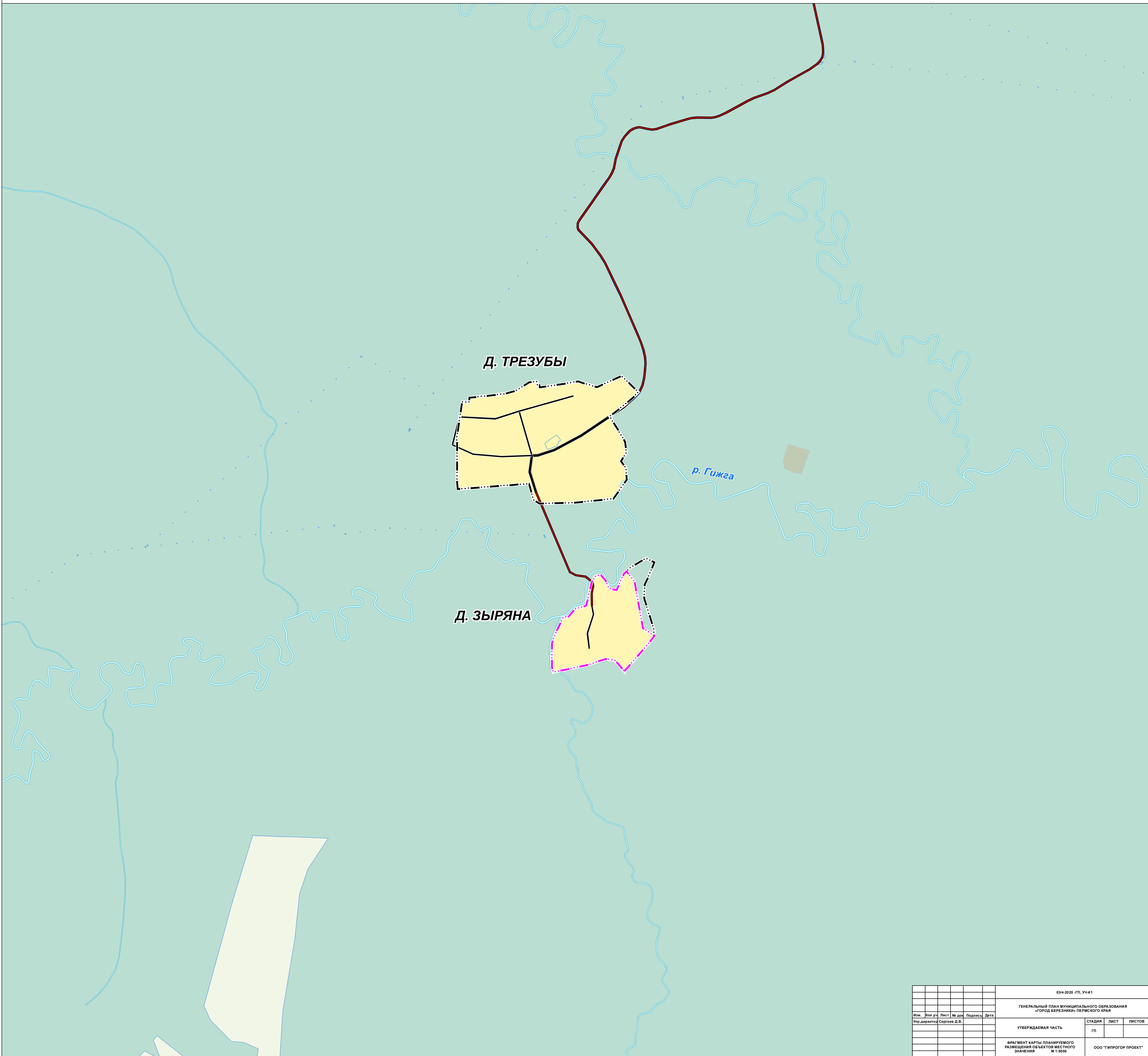


03/4-2020 - ГП, УЧ-К1					
ГЕНЕРАЛЬНЫЙ ПЛАН МУНИЦИПАЛЬНОГО ОБРАЗОВАНИЯ «ГОРОД БЕРЕЗНИКИ» ПЕРМСКОГО КРАЯ					
Изм.	Кол.уч.	Лист	№ док.	Подпись	Дата
Упр. директор Сергей Д.В.				СТADIЯ	ЛИСТ
				ГП	ЛИСТОВ
ФРАГМЕНТ КАРТЫ ПЛАНИРУЕМОГО РАЗМЕЩЕНИЯ ОБЪЕКТОВ МЕСТНОГО ЗНАЧЕНИЯ М 1:5000				ООО «ГИПРОГПРОЕКТ»	

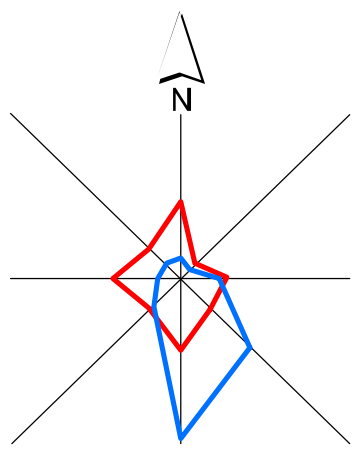


ГЕНЕРАЛЬНЫЙ ПЛАН МУНИЦИПАЛЬНОГО ОБРАЗОВАНИЯ «ГОРОД БЕРЕЗНИКИ» ПЕРМСКОГО КРАЯ

ФРАГМЕНТ КАРТЫ ПЛАНИРУЕМОГО РАЗМЕЩЕНИЯ ОБЪЕКТОВ МЕСТНОГО ЗНАЧЕНИЯ М 1:5000

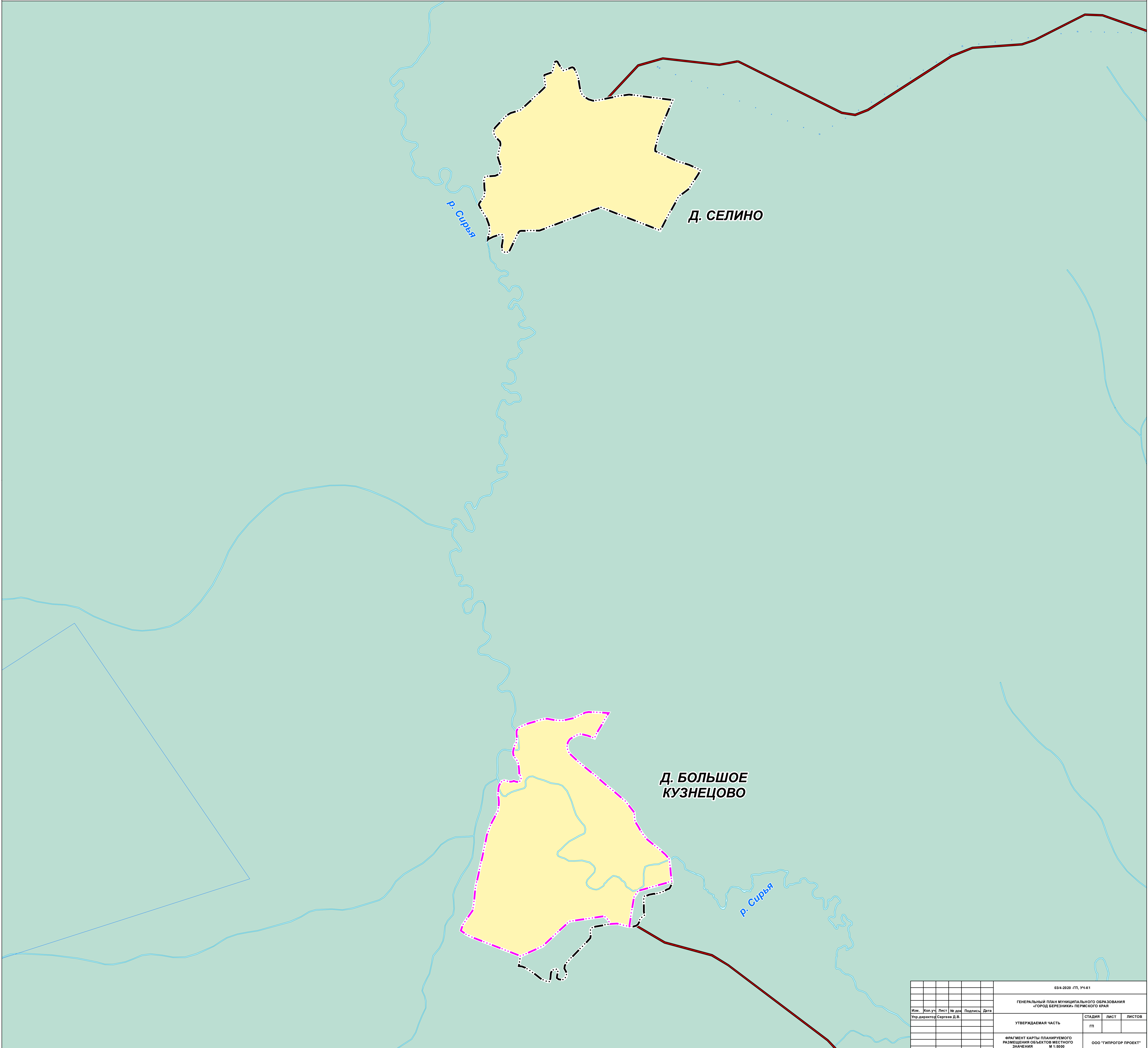


03/4-2020 -ГП, УЧ-4/1					
ГЕНЕРАЛЬНЫЙ ПЛАН МУНИЦИПАЛЬНОГО ОБРАЗОВАНИЯ «ГОРОД БЕРЕЗНИКИ» ПЕРМСКОГО КРАЯ					
Изм.	Кол.уч.	Лист	№ док.	Подпись	Дата
Упр.директор	Сергеев Д.В.				
УТВЕРЖДАЕМАЯ ЧАСТЬ				СТADIЯ	ЛИСТ
				ГП	
ФРАГМЕНТ КАРТЫ ПЛАНИРУЕМОГО РАЗМЕЩЕНИЯ ОБЪЕКТОВ МЕСТНОГО ЗНАЧЕНИЯ М 1:5000				ООО «ГИПРОГОР ПРОЕКТ»	



ГЕНЕРАЛЬНЫЙ ПЛАН МУНИЦИПАЛЬНОГО ОБРАЗОВАНИЯ «ГОРОД БЕРЕЗНИКИ» ПЕРМСКОГО КРАЯ

ФРАГМЕНТ КАРТЫ ПЛАНИРУЕМОГО РАЗМЕЩЕНИЯ ОБЪЕКТОВ МЕСТНОГО ЗНАЧЕНИЯ М 1:5000



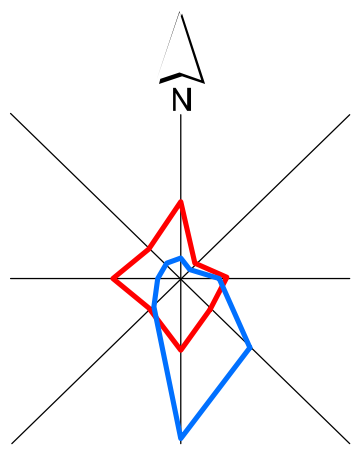
р. Сурья

Д. СЕЛИНО

Д. БОЛЬШОЕ
КУЗНЕЦОВО

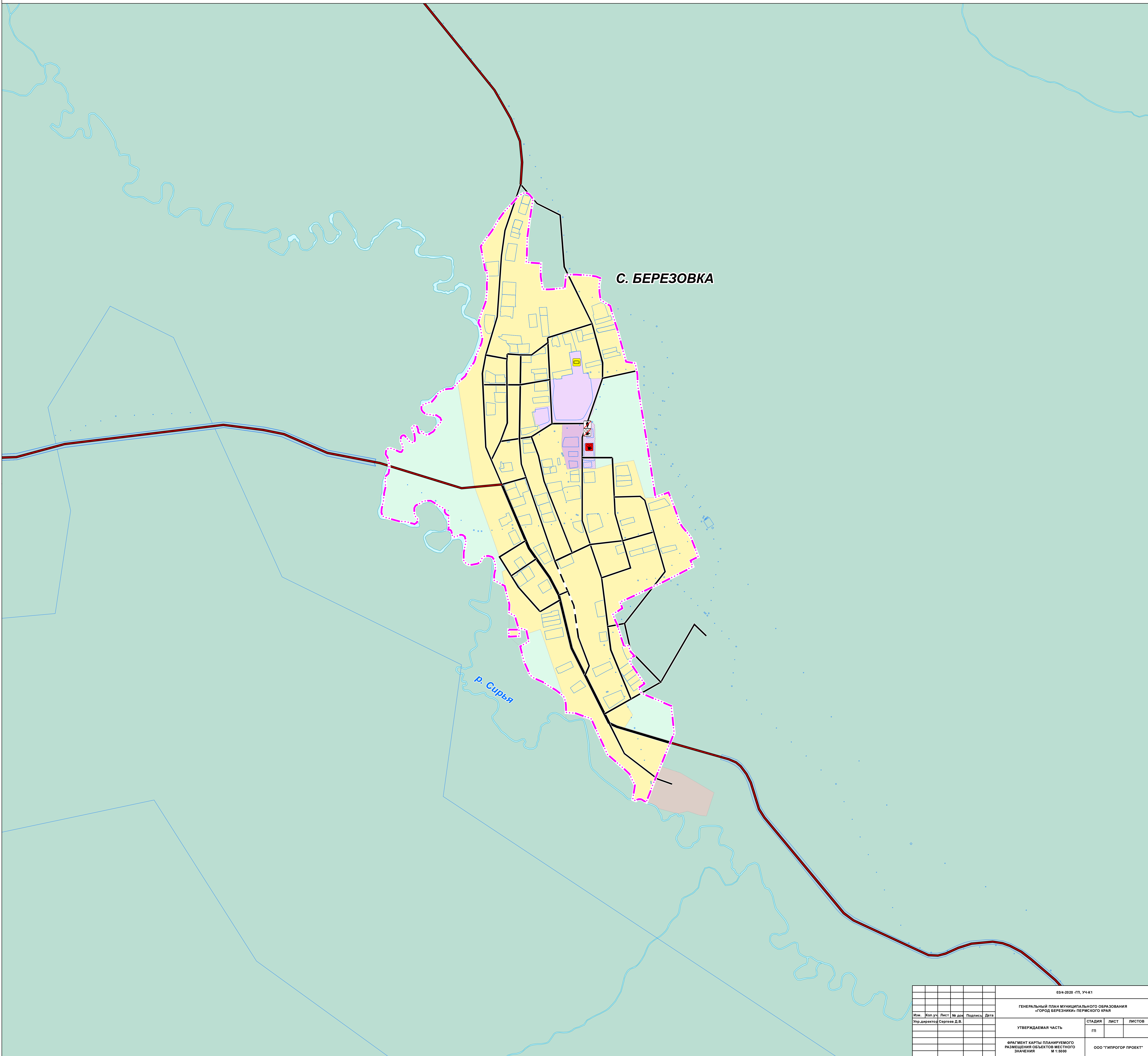
р. Сурья

03/4-2020 -ГП, УЧ-К1					
ГЕНЕРАЛЬНЫЙ ПЛАН МУНИЦИПАЛЬНОГО ОБРАЗОВАНИЯ «ГОРОД БЕРЕЗНИКИ» ПЕРМСКОГО КРАЯ					
Изм.	Кол.уч.	Лист	№ док.	Подпись	Дата
Упр.директор	Сергеев Д.В.				
УТВЕРЖДАЕМАЯ ЧАСТЬ				СТADIЯ	ЛИСТ
				ГП	
ФРАГМЕНТ КАРТЫ ПЛАНИРУЕМОГО РАЗМЕЩЕНИЯ ОБЪЕКТОВ МЕСТНОГО ЗНАЧЕНИЯ М 1:5000				ООО «ГИПРОГОР ПРОЕКТ»	



ГЕНЕРАЛЬНЫЙ ПЛАН МУНИЦИПАЛЬНОГО ОБРАЗОВАНИЯ «ГОРОД БЕРЕЗНИКИ» ПЕРМСКОГО КРАЯ

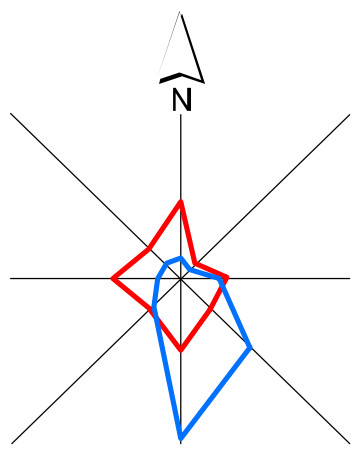
ФРАГМЕНТ КАРТЫ ПЛАНИРУЕМОГО РАЗМЕЩЕНИЯ ОБЪЕКТОВ МЕСТНОГО ЗНАЧЕНИЯ М 1:5000



С. БЕРЕЗОВКА

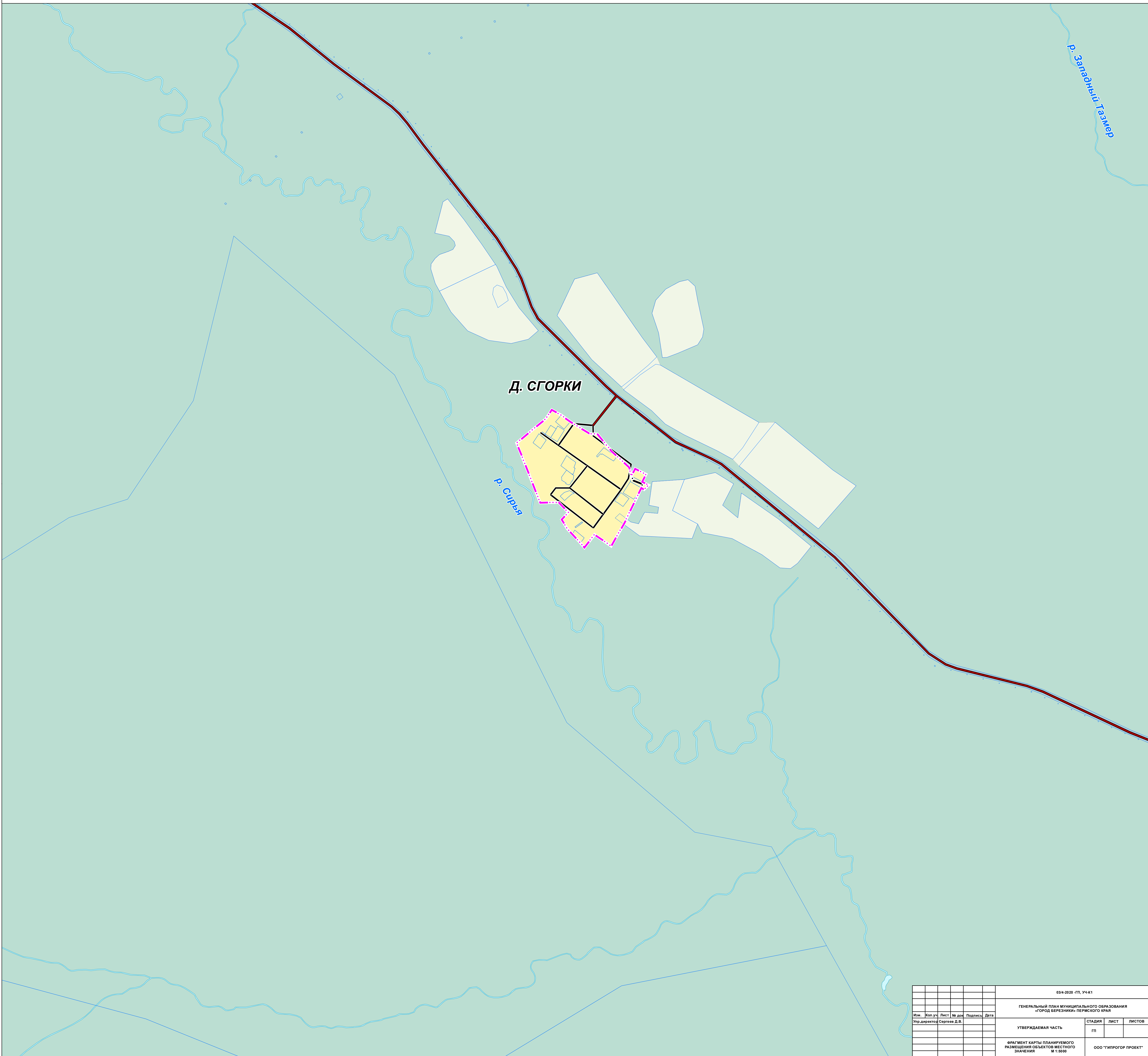
р. Сирья

03/4-2020 - ГП, УЧ-К1					
ГЕНЕРАЛЬНЫЙ ПЛАН МУНИЦИПАЛЬНОГО ОБРАЗОВАНИЯ «ГОРОД БЕРЕЗНИКИ» ПЕРМСКОГО КРАЯ					
Изм.	Кол.уч.	Лист	№ док.	Подпись	Дата
Упр. директор Сергей Д.В.				СТАДИЯ	ЛИСТ
УТВЕРЖДАЕМАЯ ЧАСТЬ				ГП	ЛИСТОВ
ФРАГМЕНТ КАРТЫ ПЛАНИРУЕМОГО РАЗМЕЩЕНИЯ ОБЪЕКТОВ МЕСТНОГО ЗНАЧЕНИЯ М 1:5000				ООО «ГИПРОГОР ПРОЕКТ»	

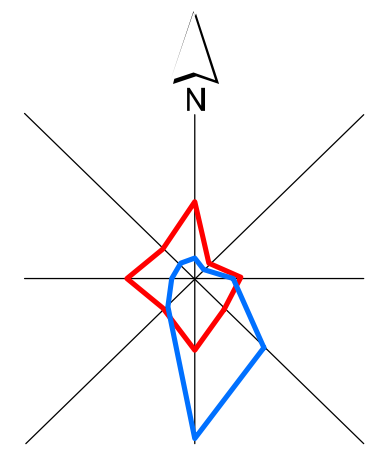


ГЕНЕРАЛЬНЫЙ ПЛАН МУНИЦИПАЛЬНОГО ОБРАЗОВАНИЯ «ГОРОД БЕРЕЗНИКИ» ПЕРМСКОГО КРАЯ

ФРАГМЕНТ КАРТЫ ПЛАНИРУЕМОГО РАЗМЕЩЕНИЯ ОБЪЕКТОВ МЕСТНОГО ЗНАЧЕНИЯ М 1:5000

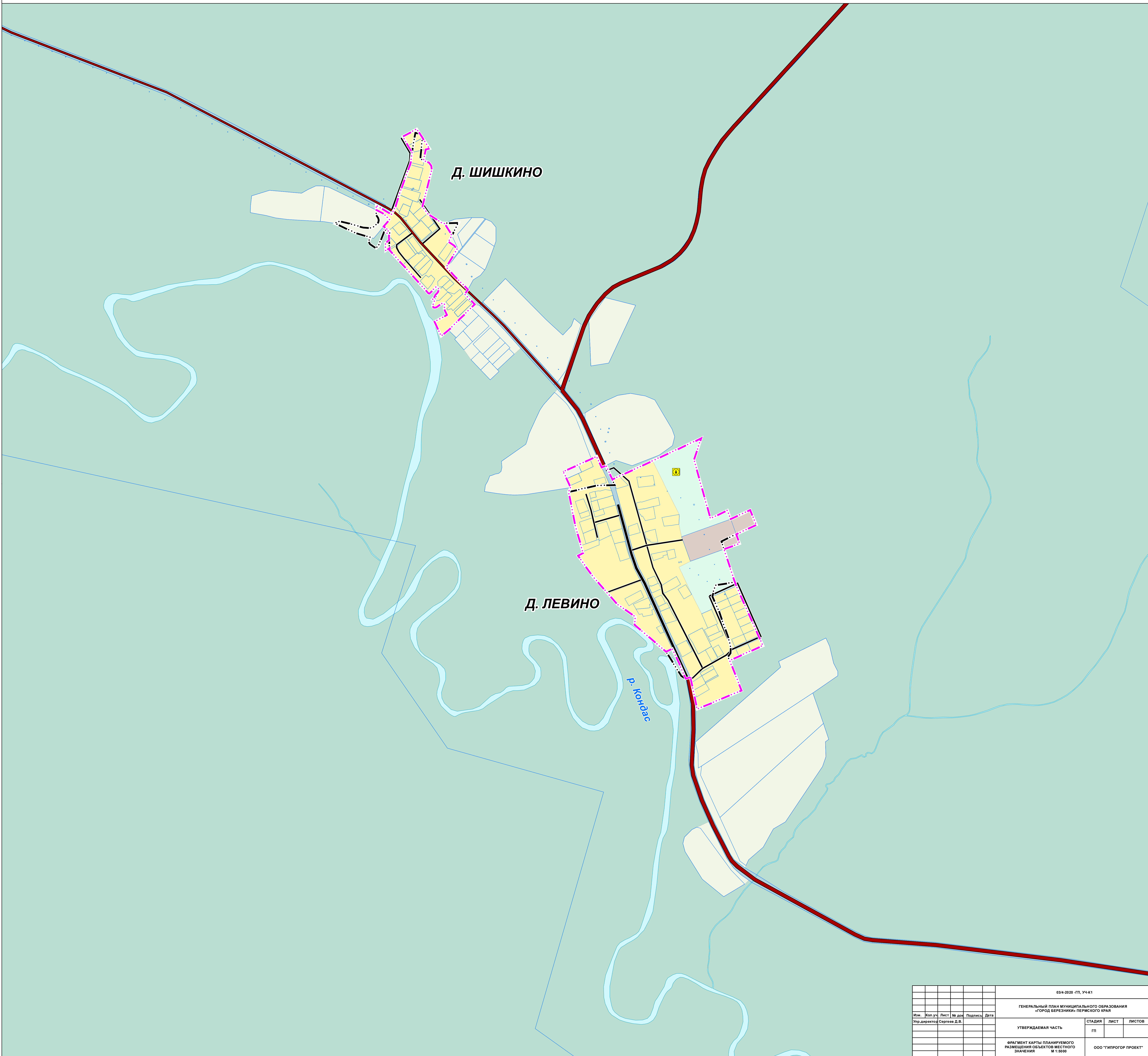


03/4-2020 - ГП, УЧ-К1					
ГЕНЕРАЛЬНЫЙ ПЛАН МУНИЦИПАЛЬНОГО ОБРАЗОВАНИЯ «ГОРОД БЕРЕЗНИКИ» ПЕРМСКОГО КРАЯ					
Изм.	Кол.уч.	Лист	№ док.	Подпись	Дата
Утв. директор Сергей Д.В.				СТADIЯ	ЛИСТ
				ГП	ЛИСТОВ
ФРАГМЕНТ КАРТЫ ПЛАНИРУЕМОГО РАЗМЕЩЕНИЯ ОБЪЕКТОВ МЕСТНОГО ЗНАЧЕНИЯ М 1:5000				ООО «ГИПРОГРОЕКТ»	

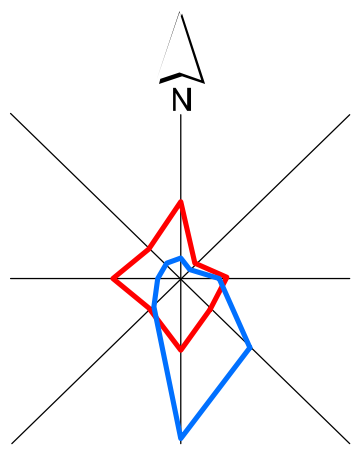


ГЕНЕРАЛЬНЫЙ ПЛАН МУНИЦИПАЛЬНОГО ОБРАЗОВАНИЯ «ГОРОД БЕРЕЗНИКИ» ПЕРМСКОГО КРАЯ

ФРАГМЕНТ КАРТЫ ПЛАНИРУЕМОГО РАЗМЕЩЕНИЯ ОБЪЕКТОВ МЕСТНОГО ЗНАЧЕНИЯ М 1:5000

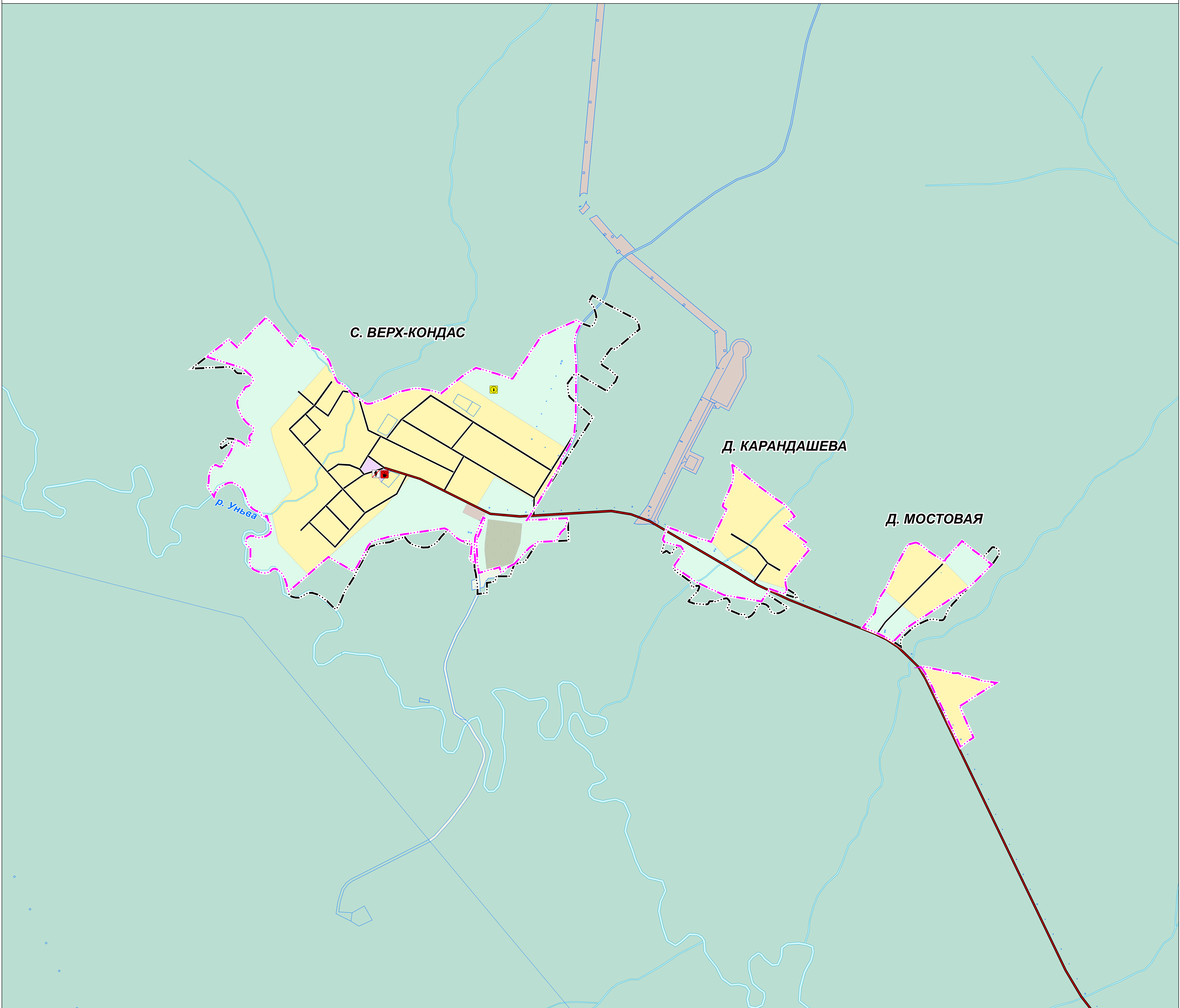


03/4-2020 -ГП, УЧ-4/1					
ГЕНЕРАЛЬНЫЙ ПЛАН МУНИЦИПАЛЬНОГО ОБРАЗОВАНИЯ «ГОРОД БЕРЕЗНИКИ» ПЕРМСКОГО КРАЯ					
Изм.	Кол.уч.	Лист	№ док.	Подпись	Дата
Упр.директор	Сергеев Д.В.				
УТВЕРЖДАЕМАЯ ЧАСТЬ				СТADIЯ	ЛИСТ
				ГП	1
ФРАГМЕНТ КАРТЫ ПЛАНИРУЕМОГО РАЗМЕЩЕНИЯ ОБЪЕКТОВ МЕСТНОГО ЗНАЧЕНИЯ М 1:5000				ООО «ГИПРОГОР ПРОЕКТ»	

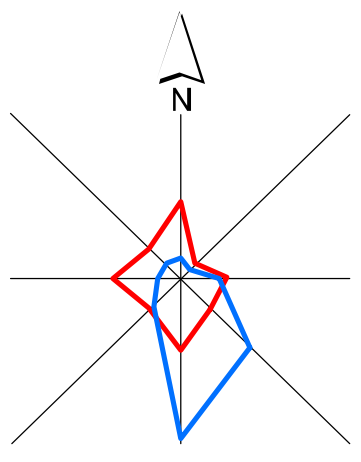


ГЕНЕРАЛЬНЫЙ ПЛАН МУНИЦИПАЛЬНОГО ОБРАЗОВАНИЯ «ГОРОД БЕРЕЗНИКИ» ПЕРМСКОГО КРАЯ

ФРАГМЕНТ КАРТЫ ПЛАНИРУЕМОГО РАЗМЕЩЕНИЯ ОБЪЕКТОВ МЕСТНОГО ЗНАЧЕНИЯ М 1:5000



03/4-2020 - ГП, УЧ-К1					
ГЕНЕРАЛЬНЫЙ ПЛАН МУНИЦИПАЛЬНОГО ОБРАЗОВАНИЯ «ГОРОД БЕРЕЗНИКИ» ПЕРМСКОГО КРАЯ					
Изм.	Кол.уч.	Лист	№ док.	Подпись	Дата
Упр.директор	Сергеев Д.В.				
УТВЕРЖДАЕМАЯ ЧАСТЬ				СТADIЯ	ЛИСТ
				ГП	
ФРАГМЕНТ КАРТЫ ПЛАНИРУЕМОГО РАЗМЕЩЕНИЯ ОБЪЕКТОВ МЕСТНОГО ЗНАЧЕНИЯ М 1:5000				ООО «ГИПРОГРОЕКТ»	



ГЕНЕРАЛЬНЫЙ ПЛАН МУНИЦИПАЛЬНОГО ОБРАЗОВАНИЯ «ГОРОД БЕРЕЗНИКИ» ПЕРМСКОГО КРАЯ

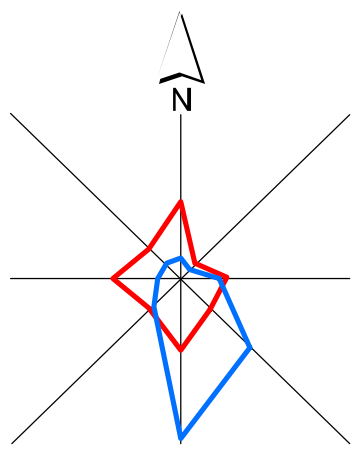
ФРАГМЕНТ КАРТЫ ПЛАНИРУЕМОГО РАЗМЕЩЕНИЯ ОБЪЕКТОВ МЕСТНОГО ЗНАЧЕНИЯ М 1:5000

Д. ГОРОДИЩЕ

Д. КЕКУР

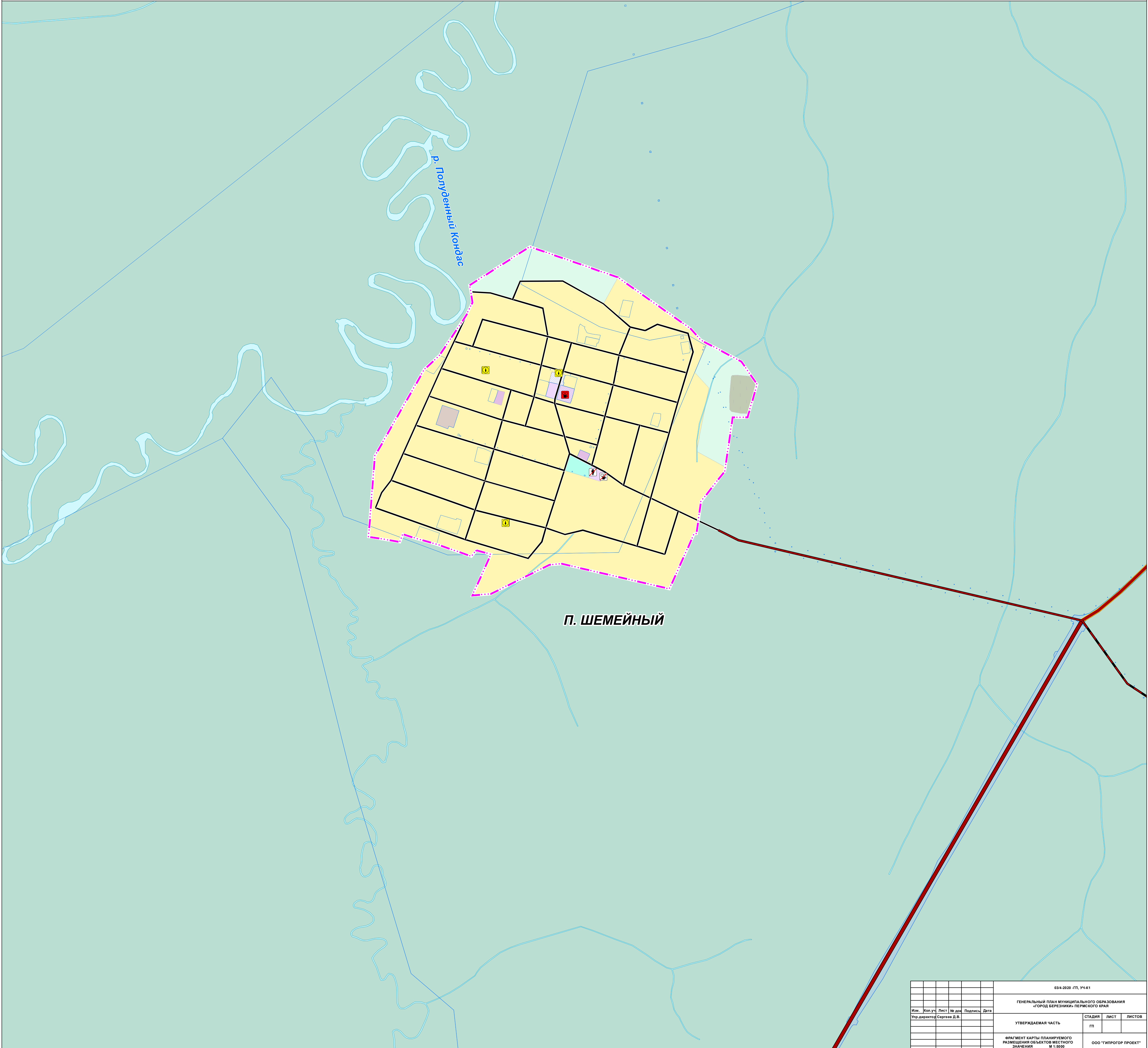
р. Уньва

03/4-2020 - ГП, УЧ-К1					
ГЕНЕРАЛЬНЫЙ ПЛАН МУНИЦИПАЛЬНОГО ОБРАЗОВАНИЯ «ГОРОД БЕРЕЗНИКИ» ПЕРМСКОГО КРАЯ					
Изм.	Кол.уч.	Лист	№ док.	Подпись	Дата
Упр. директор	Сергеев Д.В.				
УТВЕРЖДАЕМАЯ ЧАСТЬ				СТADIЯ	ЛИСТ
				ГП	
ФРАГМЕНТ КАРТЫ ПЛАНИРУЕМОГО РАЗМЕЩЕНИЯ ОБЪЕКТОВ МЕСТНОГО ЗНАЧЕНИЯ М 1:5000				ООО «ГИПРОГОР ПРОЕКТ»	

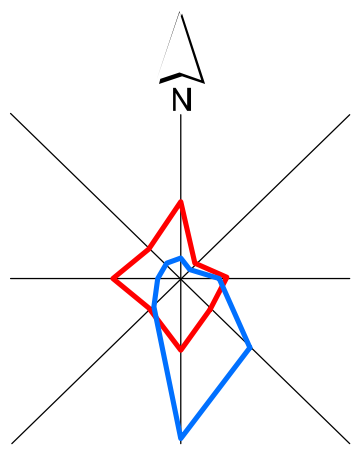


ГЕНЕРАЛЬНЫЙ ПЛАН МУНИЦИПАЛЬНОГО ОБРАЗОВАНИЯ «ГОРОД БЕРЕЗНИКИ» ПЕРМСКОГО КРАЯ

ФРАГМЕНТ КАРТЫ ПЛАНИРУЕМОГО РАЗМЕЩЕНИЯ ОБЪЕКТОВ МЕСТНОГО ЗНАЧЕНИЯ М 1:5000

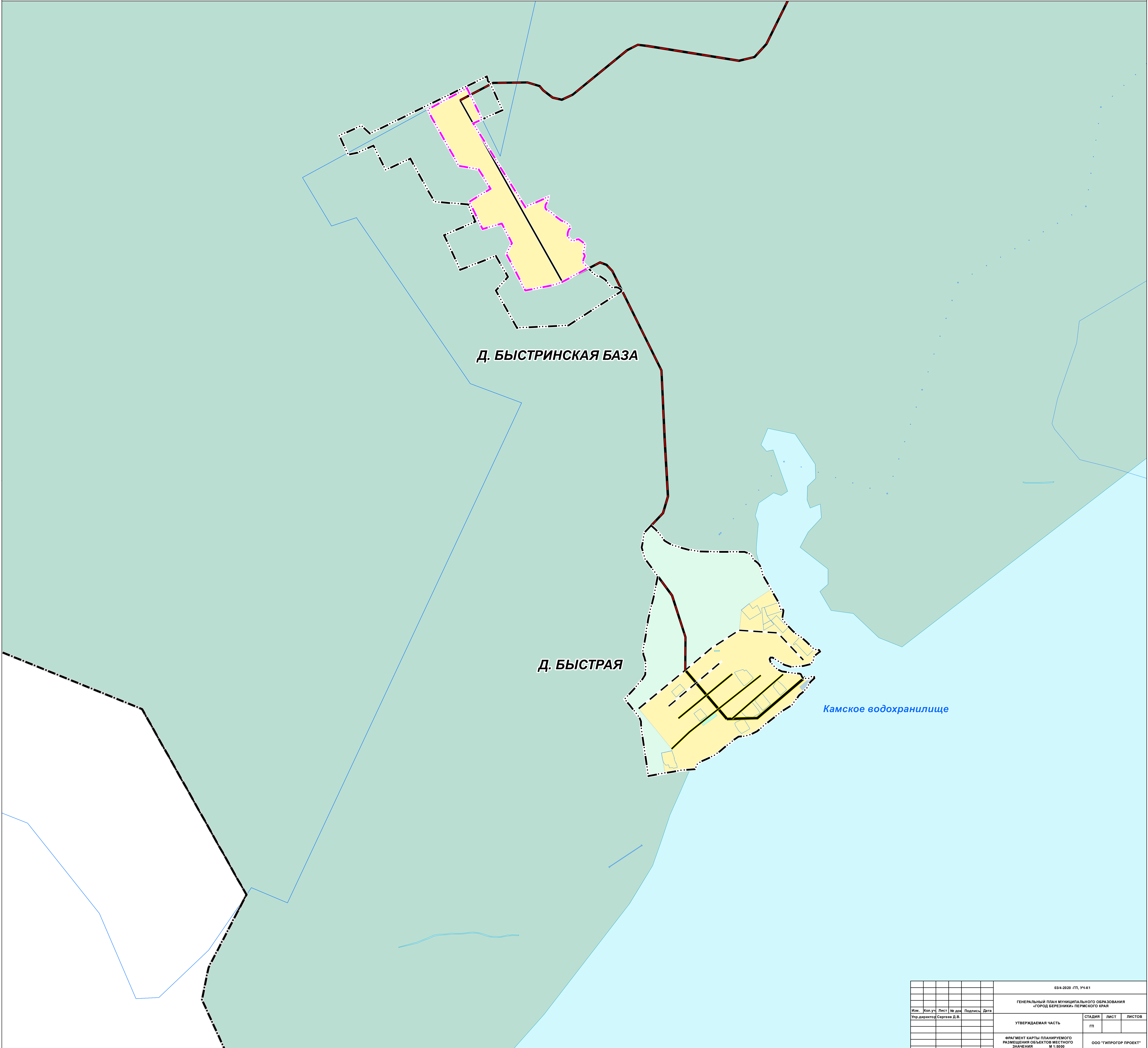


03/4-2020 - ГП, УЧ-К1					
ГЕНЕРАЛЬНЫЙ ПЛАН МУНИЦИПАЛЬНОГО ОБРАЗОВАНИЯ «ГОРОД БЕРЕЗНИКИ» ПЕРМСКОГО КРАЯ					
Изм.	Кол.уч.	Лист	№ док.	Подпись	Дата
Упр. директор Сергей Д.В.				СТАДИЯ	ЛИСТ
				ГП	ЛИСТОВ
ФРАГМЕНТ КАРТЫ ПЛАНИРУЕМОГО РАЗМЕЩЕНИЯ ОБЪЕКТОВ МЕСТНОГО ЗНАЧЕНИЯ М 1:5000				ООО «ГИПРОГРОЕКТ»	

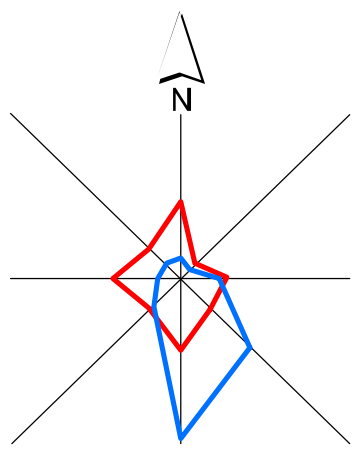


ГЕНЕРАЛЬНЫЙ ПЛАН МУНИЦИПАЛЬНОГО ОБРАЗОВАНИЯ «ГОРОД БЕРЕЗНИКИ» ПЕРМСКОГО КРАЯ

ФРАГМЕНТ КАРТЫ ПЛАНИРУЕМОГО РАЗМЕЩЕНИЯ ОБЪЕКТОВ МЕСТНОГО ЗНАЧЕНИЯ М 1:5000

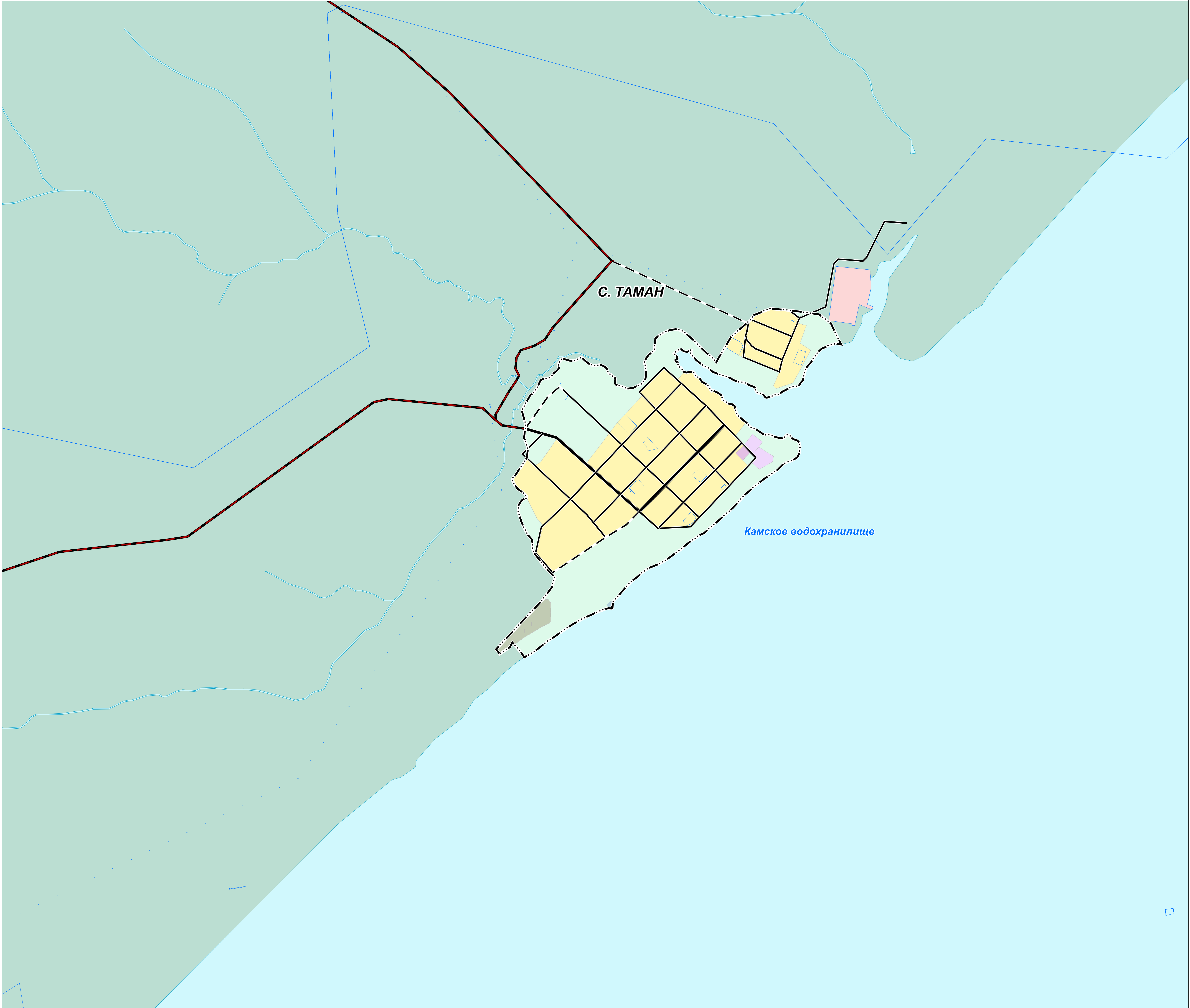


03/4-2020 - ГП, УЧ-К1					
ГЕНЕРАЛЬНЫЙ ПЛАН МУНИЦИПАЛЬНОГО ОБРАЗОВАНИЯ «ГОРОД БЕРЕЗНИКИ» ПЕРМСКОГО КРАЯ					
Изм.	Кол.уч.	Лист	№ док.	Подпись	Дата
Упр. директор	Сергеев Д.В.				
УТВЕРЖДАЕМАЯ ЧАСТЬ				СТADIЯ	ЛИСТ
				ГП	1
ФРАГМЕНТ КАРТЫ ПЛАНИРУЕМОГО РАЗМЕЩЕНИЯ ОБЪЕКТОВ МЕСТНОГО ЗНАЧЕНИЯ М 1:5000				ООО «ГИПРОГОР ПРОЕКТ»	

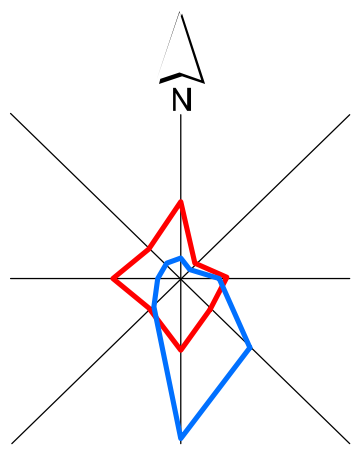


ГЕНЕРАЛЬНЫЙ ПЛАН МУНИЦИПАЛЬНОГО ОБРАЗОВАНИЯ «ГОРОД БЕРЕЗНИКИ» ПЕРМСКОГО КРАЯ

ФРАГМЕНТ КАРТЫ ПЛАНИРУЕМОГО РАЗМЕЩЕНИЯ ОБЪЕКТОВ МЕСТНОГО ЗНАЧЕНИЯ М 1:5000

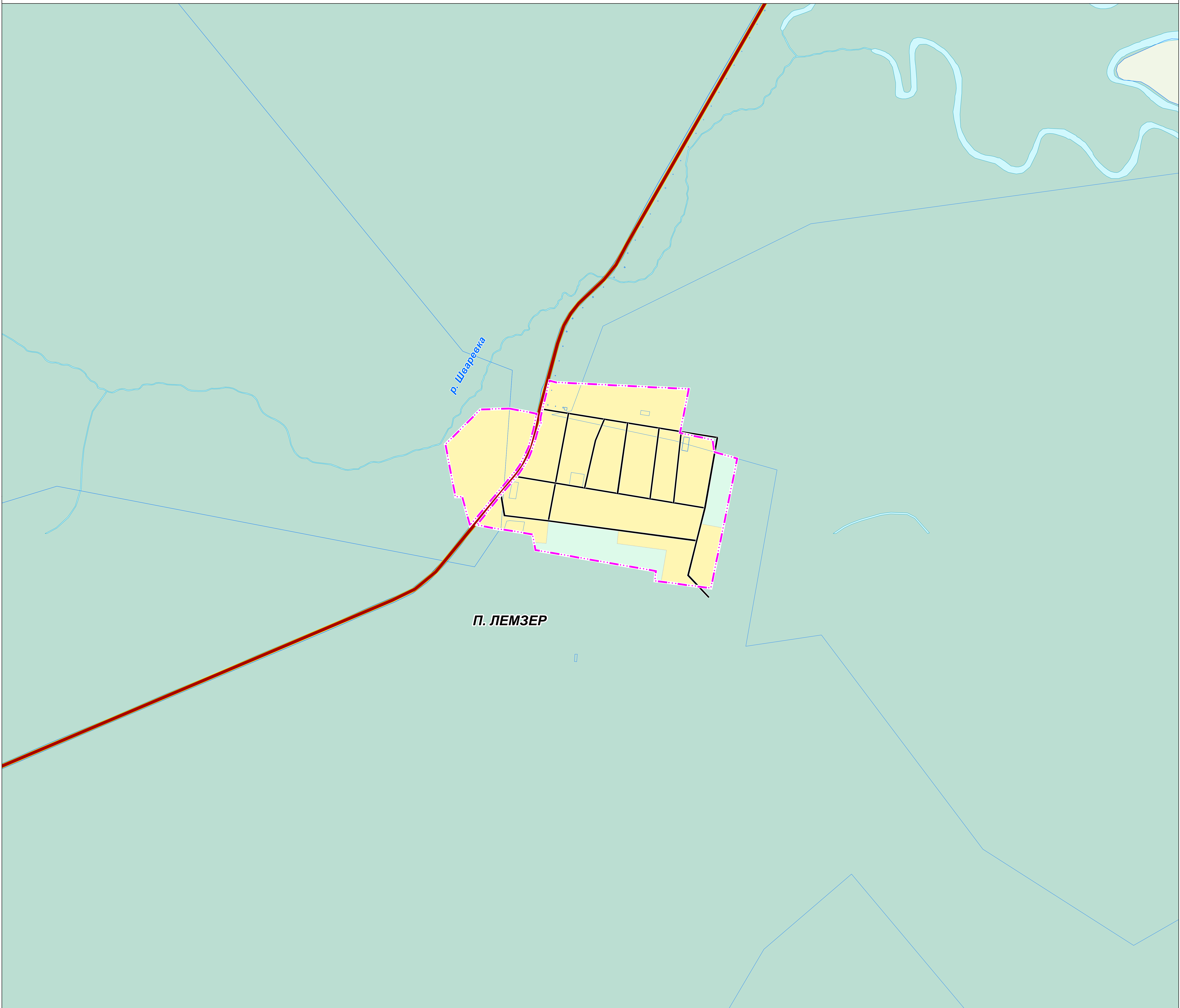


03/4-2020 -ГП, УЧ-4/1					
ГЕНЕРАЛЬНЫЙ ПЛАН МУНИЦИПАЛЬНОГО ОБРАЗОВАНИЯ «ГОРОД БЕРЕЗНИКИ» ПЕРМСКОГО КРАЯ					
Изм.	Кол.уч.	Лист	№ док.	Подпись	Дата
Упр. директор Сергей Д.В.				СТАДИЯ	ЛИСТ
				ГП	
ФРАГМЕНТ КАРТЫ ПЛАНИРУЕМОГО РАЗМЕЩЕНИЯ ОБЪЕКТОВ МЕСТНОГО ЗНАЧЕНИЯ М 1:5000				ООО «ГИПРОГПРОЕКТ»	



ГЕНЕРАЛЬНЫЙ ПЛАН МУНИЦИПАЛЬНОГО ОБРАЗОВАНИЯ «ГОРОД БЕРЕЗНИКИ» ПЕРМСКОГО КРАЯ

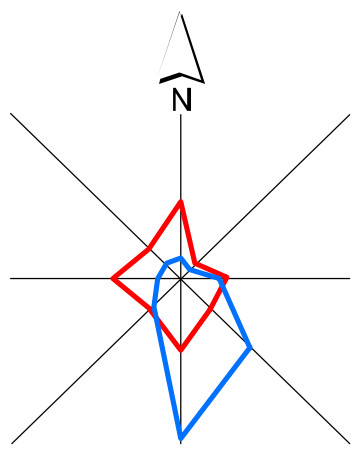
ФРАГМЕНТ КАРТЫ ПЛАНИРУЕМОГО РАЗМЕЩЕНИЯ ОБЪЕКТОВ МЕСТНОГО ЗНАЧЕНИЯ М 1:5000



Р. Шеаревка

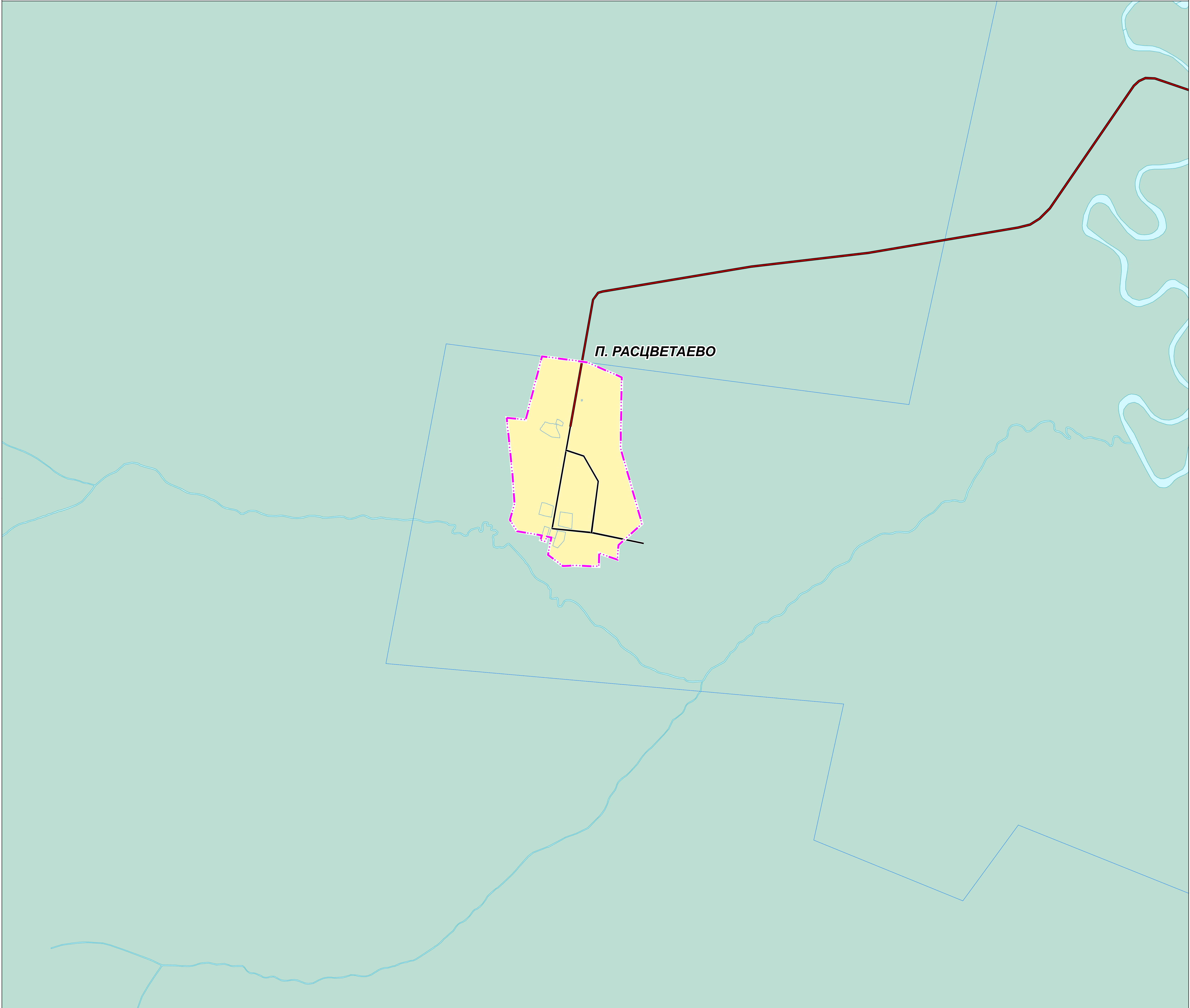
П. ЛЕМЗЕР

03/4-2020 - ГП, УЧ-4/1							
ГЕНЕРАЛЬНЫЙ ПЛАН МУНИЦИПАЛЬНОГО ОБРАЗОВАНИЯ «ГОРОД БЕРЕЗНИКИ» ПЕРМСКОГО КРАЯ							
Изм.	Кол.уч.	Лист	№ док.	Подпись	Дата		
Упр.директор	Сергеев Д.В.						
УТВЕРЖДАЕМАЯ ЧАСТЬ					СТADIЯ	ЛИСТ	ЛИСТОВ
					ГП		
ФРАГМЕНТ КАРТЫ ПЛАНИРУЕМОГО РАЗМЕЩЕНИЯ ОБЪЕКТОВ МЕСТНОГО ЗНАЧЕНИЯ М 1:5000					ООО «ГИПРОГРОЕКТ»		



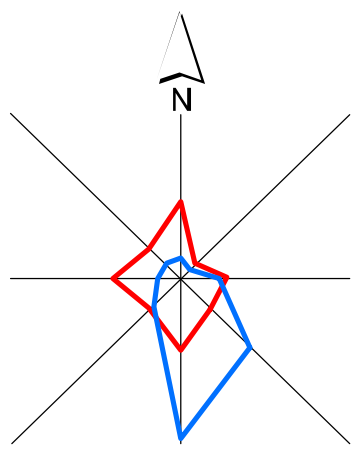
ГЕНЕРАЛЬНЫЙ ПЛАН МУНИЦИПАЛЬНОГО ОБРАЗОВАНИЯ «ГОРОД БЕРЕЗНИКИ» ПЕРМСКОГО КРАЯ

ФРАГМЕНТ КАРТЫ ПЛАНИРУЕМОГО РАЗМЕЩЕНИЯ ОБЪЕКТОВ МЕСТНОГО ЗНАЧЕНИЯ М 1:5000



П. РАСЦВЕТАЕВО

03/4-2020 -ГП, УЧ-4/1					
ГЕНЕРАЛЬНЫЙ ПЛАН МУНИЦИПАЛЬНОГО ОБРАЗОВАНИЯ «ГОРОД БЕРЕЗНИКИ» ПЕРМСКОГО КРАЯ					
Изм.	Кол.уч.	Лист	№ док.	Подпись	Дата
Упр.директор	Сергеев Д.В.				
УТВЕРЖДАЕМАЯ ЧАСТЬ				СТADIЯ	ЛИСТ
ФРАГМЕНТ КАРТЫ ПЛАНИРУЕМОГО РАЗМЕЩЕНИЯ ОБЪЕКТОВ МЕСТНОГО ЗНАЧЕНИЯ М 1:5000				ГП	
				ООО «ГИПРОГРОЕКТ»	

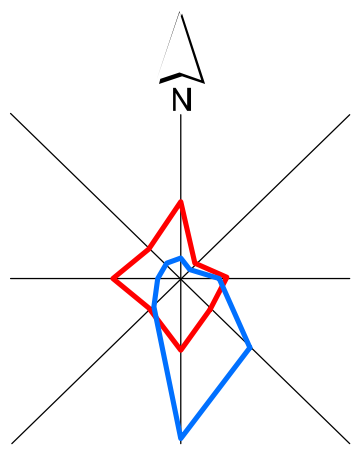


ГЕНЕРАЛЬНЫЙ ПЛАН МУНИЦИПАЛЬНОГО ОБРАЗОВАНИЯ «ГОРОД БЕРЕЗНИКИ» ПЕРМСКОГО КРАЯ

ФРАГМЕНТ КАРТЫ ПЛАНИРУЕМОГО РАЗМЕЩЕНИЯ ОБЪЕКТОВ МЕСТНОГО ЗНАЧЕНИЯ М 1:5000

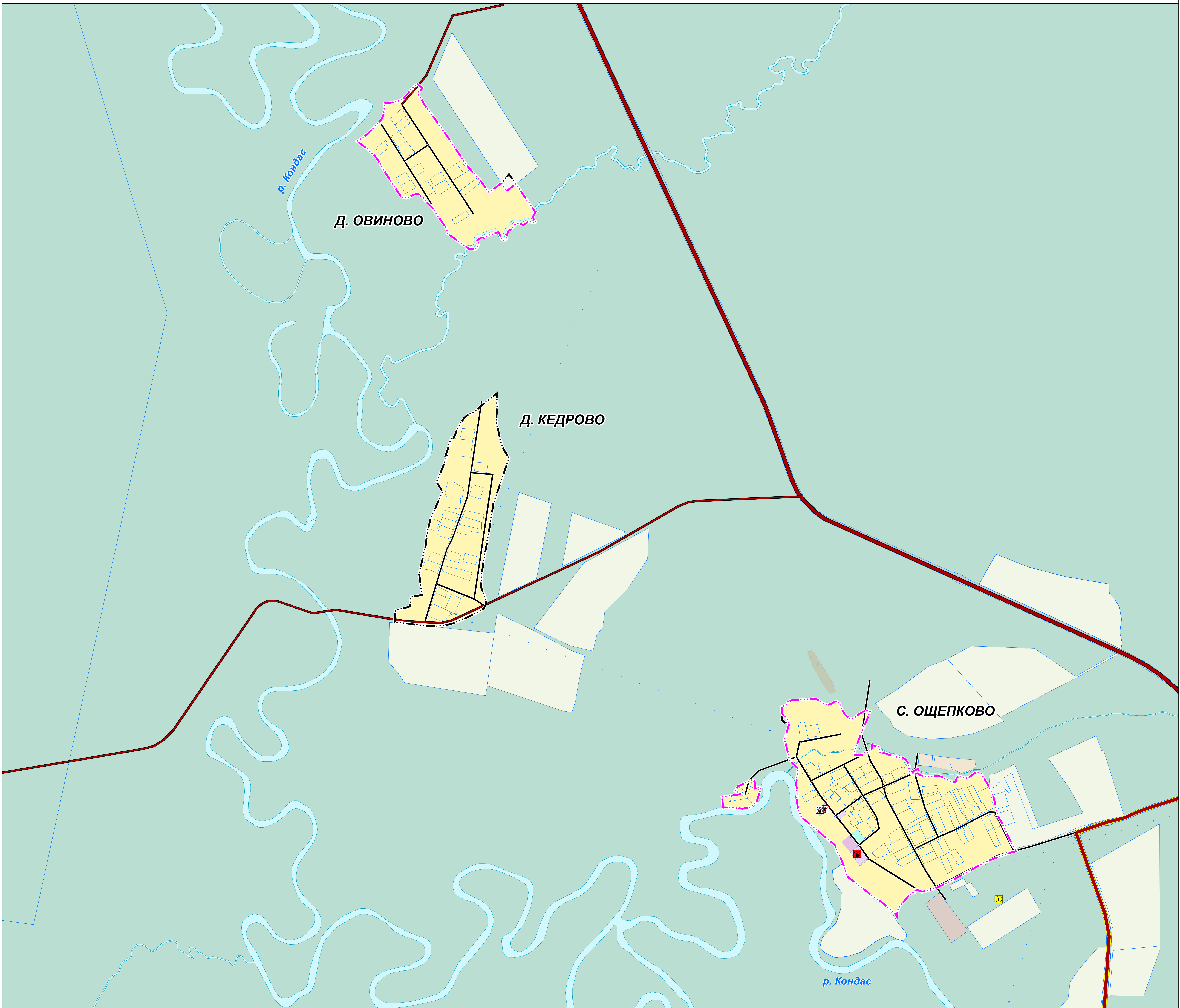


03/4-2020 - ГП, УЧ-К1					
ГЕНЕРАЛЬНЫЙ ПЛАН МУНИЦИПАЛЬНОГО ОБРАЗОВАНИЯ «ГОРОД БЕРЕЗНИКИ» ПЕРМСКОГО КРАЯ					
Им.	Коп.уч.	Лист	№ док.	Подпись	Дата
Упр. директор	Сергеев Д.В.				
УТВЕРЖДАЕМАЯ ЧАСТЬ				СТADIЯ	ЛИСТ
				ГП	
ФРАГМЕНТ КАРТЫ ПЛАНИРУЕМОГО РАЗМЕЩЕНИЯ ОБЪЕКТОВ МЕСТНОГО ЗНАЧЕНИЯ М 1:5000				ООО «ГИПРОГОР ПРОЕКТ»	

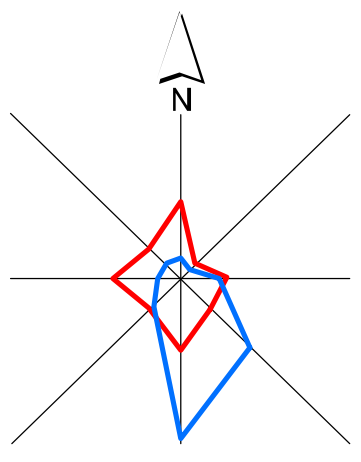


ГЕНЕРАЛЬНЫЙ ПЛАН МУНИЦИПАЛЬНОГО ОБРАЗОВАНИЯ «ГОРОД БЕРЕЗНИКИ» ПЕРМСКОГО КРАЯ

ФРАГМЕНТ КАРТЫ ПЛАНИРУЕМОГО РАЗМЕЩЕНИЯ ОБЪЕКТОВ МЕСТНОГО ЗНАЧЕНИЯ М 1:5000



						03/4-2020-ГП.УЧ.К-1		
						ГЕНЕРАЛЬНЫЙ ПЛАН МУНИЦИПАЛЬНОГО ОБРАЗОВАНИЯ «ГОРОД БЕРЕЗНИКИ» ПЕРМСКОГО КРАЯ		
Изм.	Кол.уч.	Лист	№ док.	Подпись	Дата			
Упр. директор	Сергеев Д.В.							
						УТВЕРЖДАЕМАЯ ЧАСТЬ		
						СТADIЯ	ЛИСТ	ЛИСТОВ
						ГП		
						ФРАГМЕНТ КАРТЫ ПЛАНИРУЕМОГО РАЗМЕЩЕНИЯ ОБЪЕКТОВ МЕСТНОГО ЗНАЧЕНИЯ М 1:5000		
						ООО «ГИПРОГОР ПРОЕКТ»		

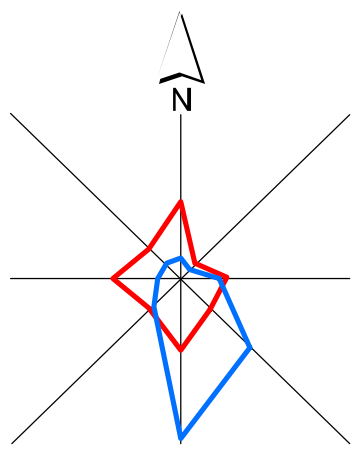


ГЕНЕРАЛЬНЫЙ ПЛАН МУНИЦИПАЛЬНОГО ОБРАЗОВАНИЯ «ГОРОД БЕРЕЗНИКИ» ПЕРМСКОГО КРАЯ

ФРАГМЕНТ КАРТЫ ПЛАНИРУЕМОГО РАЗМЕЩЕНИЯ ОБЪЕКТОВ МЕСТНОГО ЗНАЧЕНИЯ М 1:5000

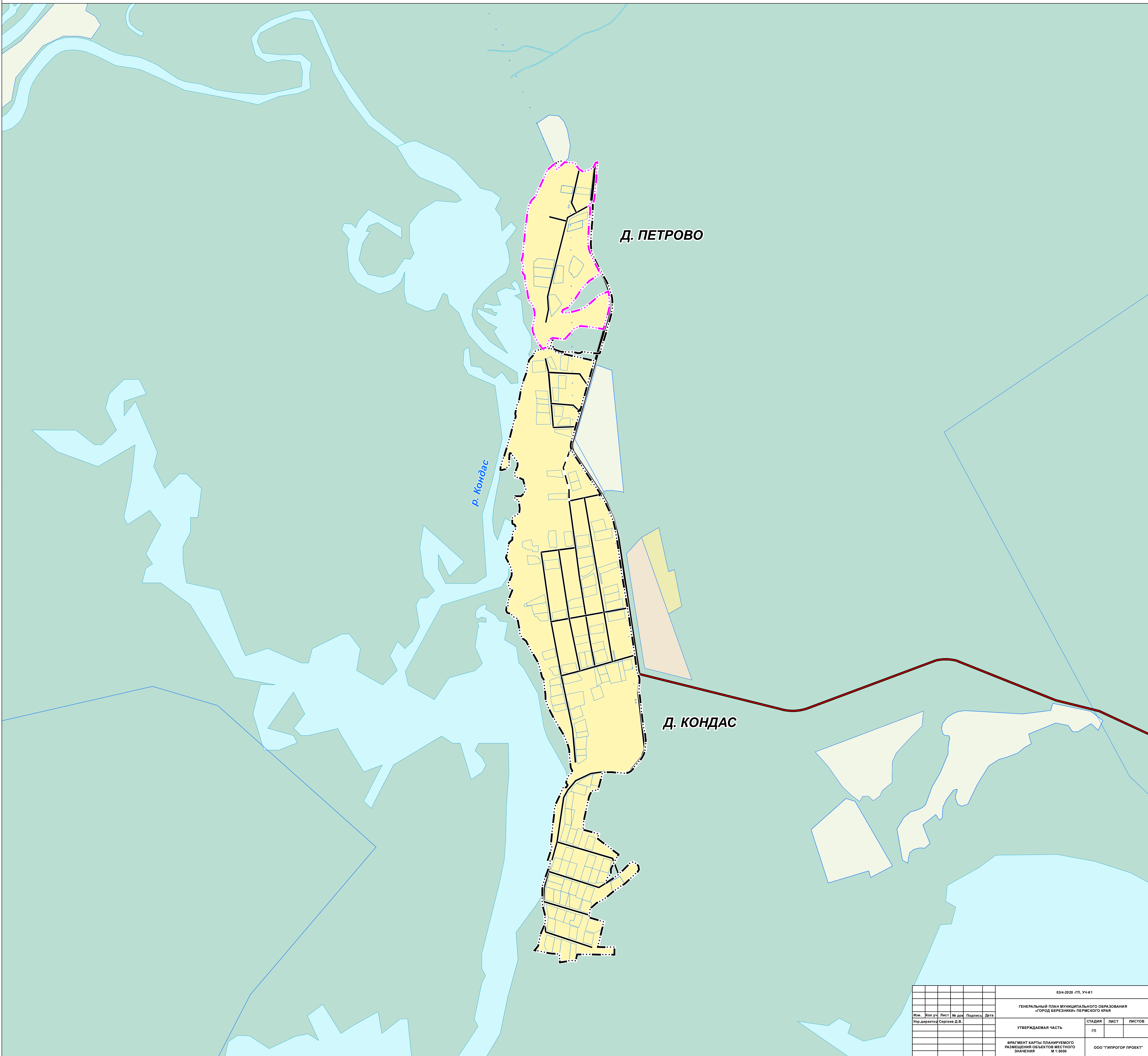


03/4-2020 - ГП, УЧ-К1					
ГЕНЕРАЛЬНЫЙ ПЛАН МУНИЦИПАЛЬНОГО ОБРАЗОВАНИЯ «ГОРОД БЕРЕЗНИКИ» ПЕРМСКОГО КРАЯ					
Изм.	Кол.уч.	Лист	№ док.	Подпись	Дата
Упр. директор	Сергеев Д.В.				
УТВЕРЖДАЕМАЯ ЧАСТЬ				СТADIЯ	ЛИСТ
				ГП	
ФРАГМЕНТ КАРТЫ ПЛАНИРУЕМОГО РАЗМЕЩЕНИЯ ОБЪЕКТОВ МЕСТНОГО ЗНАЧЕНИЯ М 1:5000				ООО «ГИПРОГРОЕКТ»	



ГЕНЕРАЛЬНЫЙ ПЛАН МУНИЦИПАЛЬНОГО ОБРАЗОВАНИЯ «ГОРОД БЕРЕЗНИКИ» ПЕРМСКОГО КРАЯ

ФРАГМЕНТ КАРТЫ ПЛАНИРУЕМОГО РАЗМЕЩЕНИЯ ОБЪЕКТОВ МЕСТНОГО ЗНАЧЕНИЯ М 1:5000

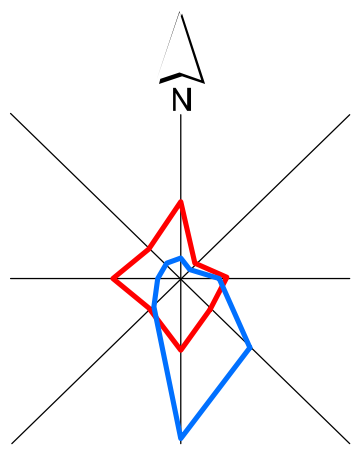


Д. ПЕТРОВО

р. Кондас

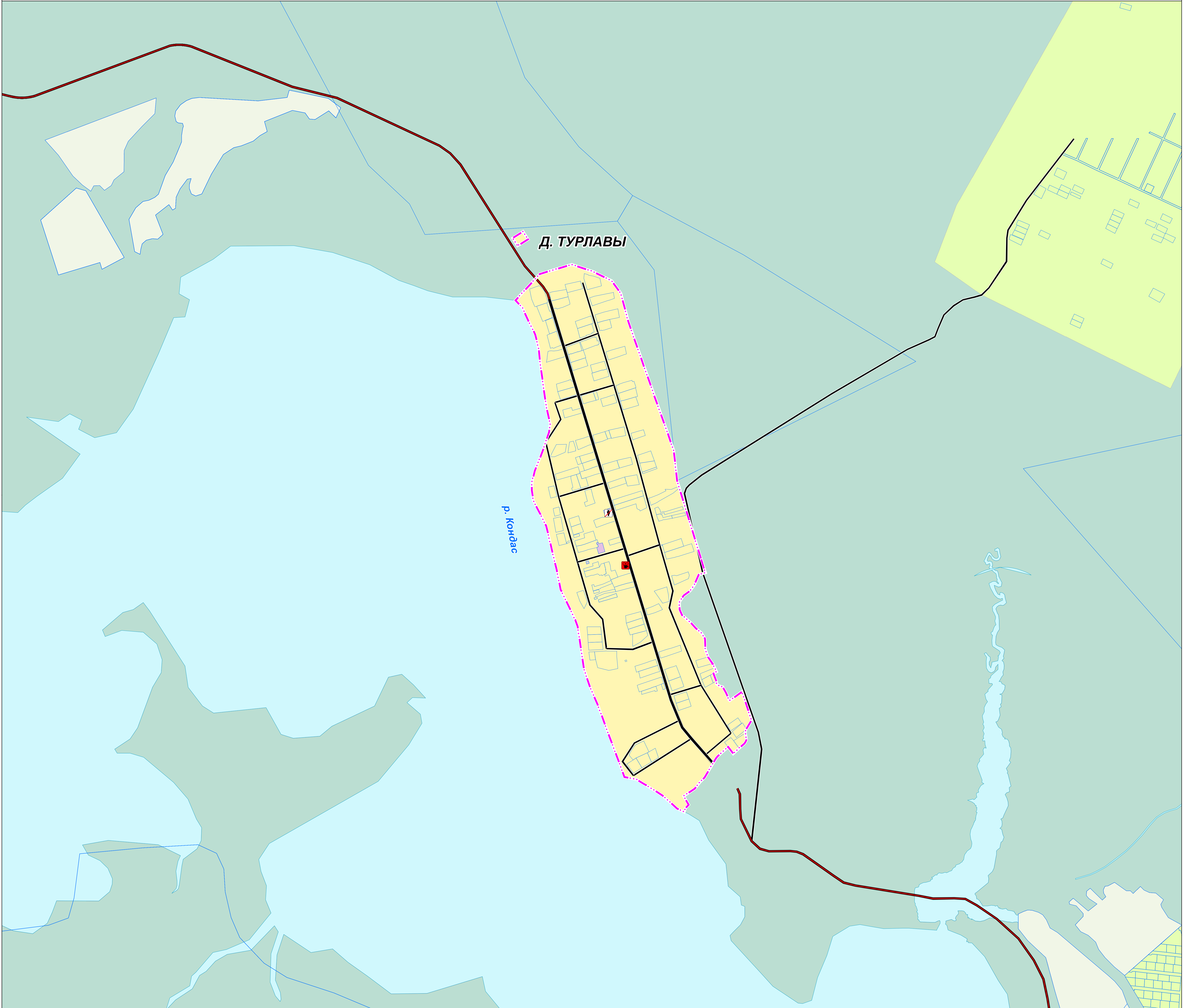
Д. КОНДАС

03/4-2020 -ГП, УЧ-4/1					
ГЕНЕРАЛЬНЫЙ ПЛАН МУНИЦИПАЛЬНОГО ОБРАЗОВАНИЯ «ГОРОД БЕРЕЗНИКИ» ПЕРМСКОГО КРАЯ					
Изм.	Кол.уч.	Лист	№ док.	Подпись	Дата
Упр.директор	Сергеев Д.В.				
УТВЕРЖДАЕМАЯ ЧАСТЬ				СТАДИЯ	ЛИСТ
				ГП	1
ФРАГМЕНТ КАРТЫ ПЛАНИРУЕМОГО РАЗМЕЩЕНИЯ ОБЪЕКТОВ МЕСТНОГО ЗНАЧЕНИЯ М 1:5000				ООО «ГИПРОГРОЕКТ»	



ГЕНЕРАЛЬНЫЙ ПЛАН МУНИЦИПАЛЬНОГО ОБРАЗОВАНИЯ «ГОРОД БЕРЕЗНИКИ» ПЕРМСКОГО КРАЯ

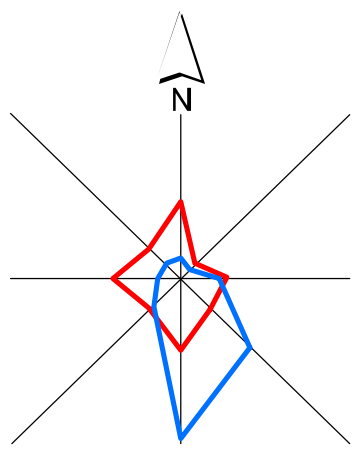
ФРАГМЕНТ КАРТЫ ПЛАНИРУЕМОГО РАЗМЕЩЕНИЯ ОБЪЕКТОВ МЕСТНОГО ЗНАЧЕНИЯ М 1:5000



Д. ТУРЛАВЫ

р. Кондас

03/4-2020 - ГП, УЧ-К1							
ГЕНЕРАЛЬНЫЙ ПЛАН МУНИЦИПАЛЬНОГО ОБРАЗОВАНИЯ «ГОРОД БЕРЕЗНИКИ» ПЕРМСКОГО КРАЯ							
Изм.	Кол.уч.	Лист	№ док.	Подпись	Дата		
Упр. директор	Сергеев Д.В.						
УТВЕРЖДАЕМАЯ ЧАСТЬ					СТADIЯ	ЛИСТ	ЛИСТОВ
					ГП		
ФРАГМЕНТ КАРТЫ ПЛАНИРУЕМОГО РАЗМЕЩЕНИЯ ОБЪЕКТОВ МЕСТНОГО ЗНАЧЕНИЯ М 1:5000					ООО «ГИПРОГОР ПРОЕКТ»		

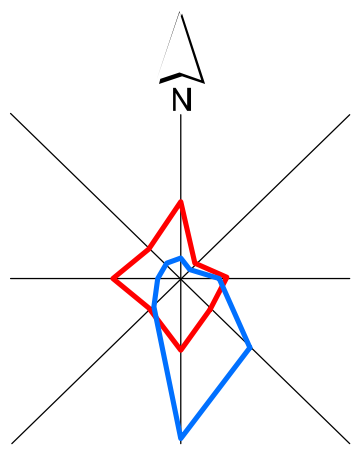


ГЕНЕРАЛЬНЫЙ ПЛАН МУНИЦИПАЛЬНОГО ОБРАЗОВАНИЯ «ГОРОД БЕРЕЗНИКИ» ПЕРМСКОГО КРАЯ

ФРАГМЕНТ КАРТЫ ПЛАНИРУЕМОГО РАЗМЕЩЕНИЯ ОБЪЕКТОВ МЕСТНОГО ЗНАЧЕНИЯ М 1:5000

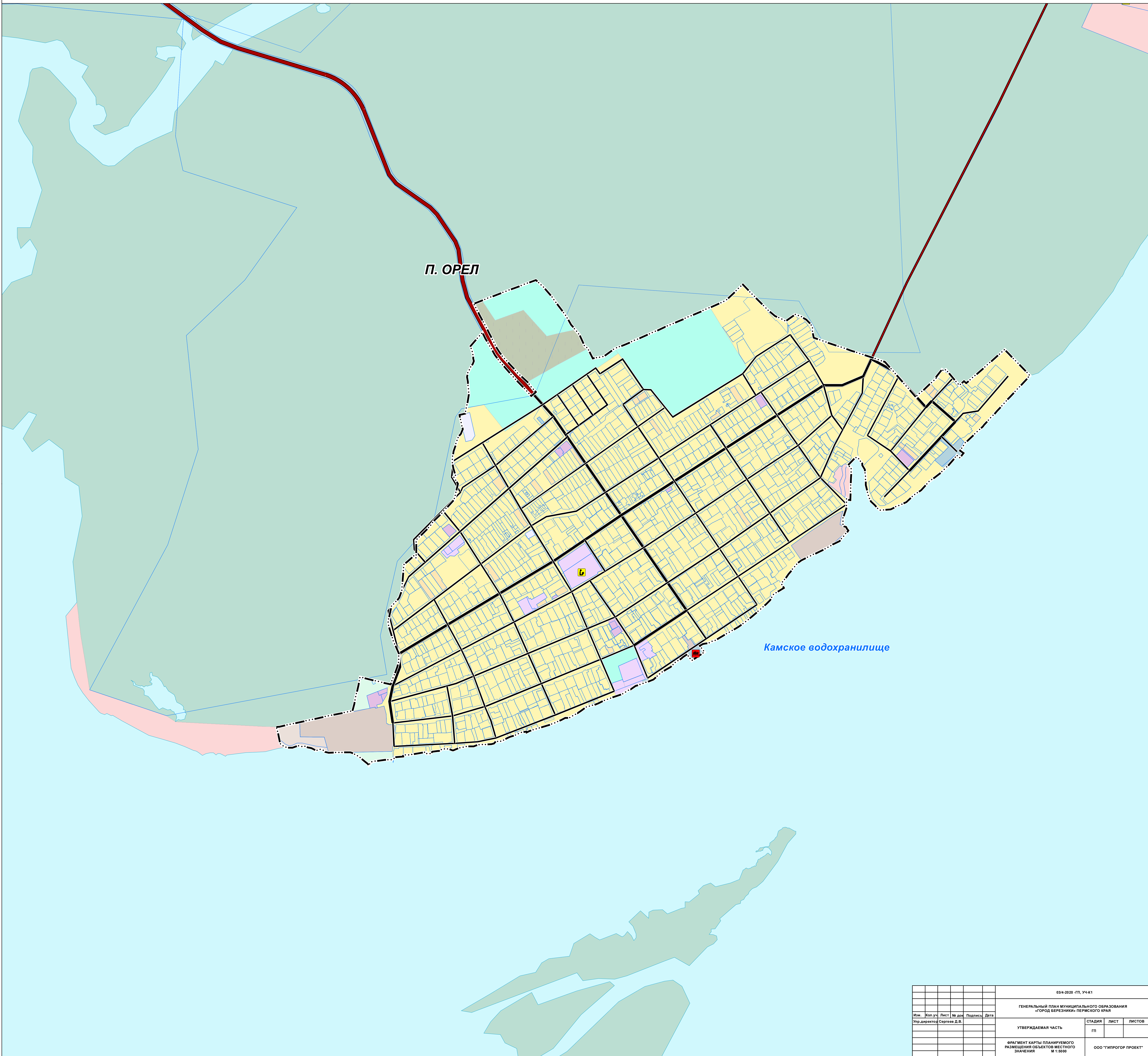


03/4-2020 - ГП, УЧ-К1					
ГЕНЕРАЛЬНЫЙ ПЛАН МУНИЦИПАЛЬНОГО ОБРАЗОВАНИЯ «ГОРОД БЕРЕЗНИКИ» ПЕРМСКОГО КРАЯ					
Изм.	Кол.уч.	Лист	№ док.	Подпись	Дата
Упр.директор	Сергеев Д.В.				
УТВЕРЖДАЕМАЯ ЧАСТЬ				СТADIЯ	ЛИСТ
				ГП	1
ФРАГМЕНТ КАРТЫ ПЛАНИРУЕМОГО РАЗМЕЩЕНИЯ ОБЪЕКТОВ МЕСТНОГО ЗНАЧЕНИЯ М 1:5000				ООО «ГИПРОГОР ПРОЕКТ»	



ГЕНЕРАЛЬНЫЙ ПЛАН МУНИЦИПАЛЬНОГО ОБРАЗОВАНИЯ «ГОРОД БЕРЕЗНИКИ» ПЕРМСКОГО КРАЯ

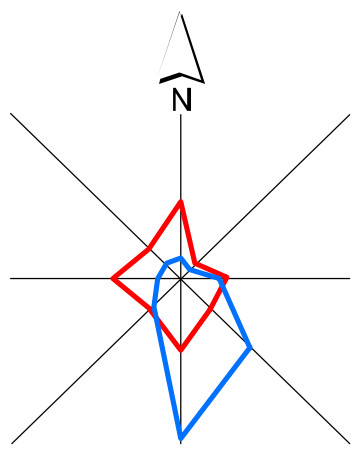
ФРАГМЕНТ КАРТЫ ПЛАНИРУЕМОГО РАЗМЕЩЕНИЯ ОБЪЕКТОВ МЕСТНОГО ЗНАЧЕНИЯ М 1:5000



П. ОРЕЛ

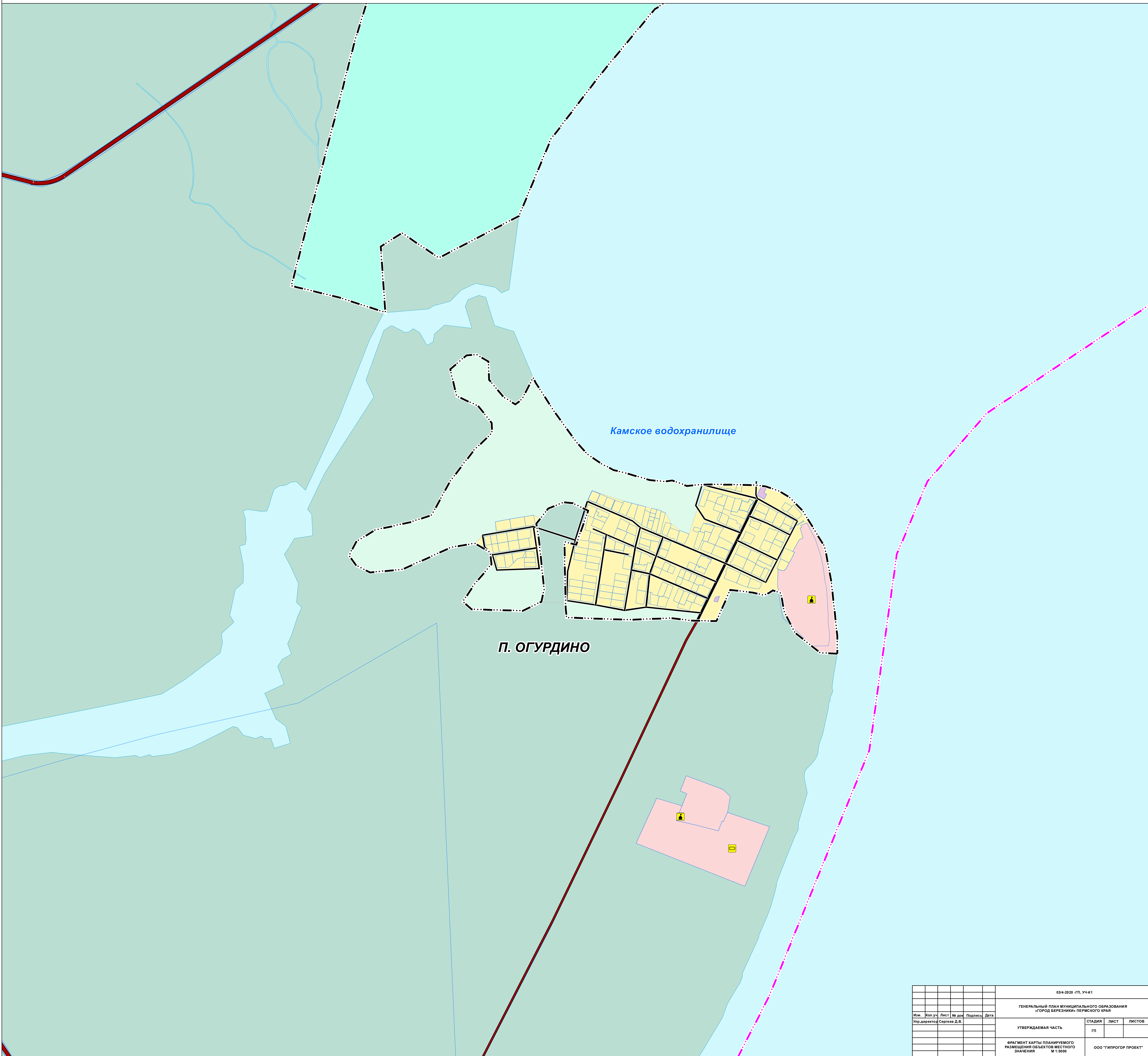
Камское водохранилище

03/4-2020 - ГП, УЧ-К1					
ГЕНЕРАЛЬНЫЙ ПЛАН МУНИЦИПАЛЬНОГО ОБРАЗОВАНИЯ «ГОРОД БЕРЕЗНИКИ» ПЕРМСКОГО КРАЯ					
Им.	Коп.уч.	Лист	№ док.	Подпись	Дата
Упр. директор	Сергеев Д.В.				
УТВЕРЖДАЕМАЯ ЧАСТЬ				СТАДИЯ	ЛИСТ
				ГП	
ФРАГМЕНТ КАРТЫ ПЛАНИРУЕМОГО РАЗМЕЩЕНИЯ ОБЪЕКТОВ МЕСТНОГО ЗНАЧЕНИЯ М 1:5000				ООО «ГИПРОГОР ПРОЕКТ»	

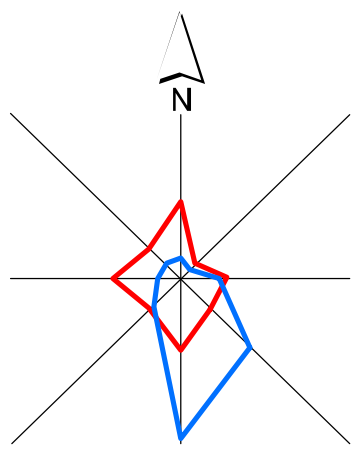


ГЕНЕРАЛЬНЫЙ ПЛАН МУНИЦИПАЛЬНОГО ОБРАЗОВАНИЯ «ГОРОД БЕРЕЗНИКИ» ПЕРМСКОГО КРАЯ

ФРАГМЕНТ КАРТЫ ПЛАНИРУЕМОГО РАЗМЕЩЕНИЯ ОБЪЕКТОВ МЕСТНОГО ЗНАЧЕНИЯ М 1:5000

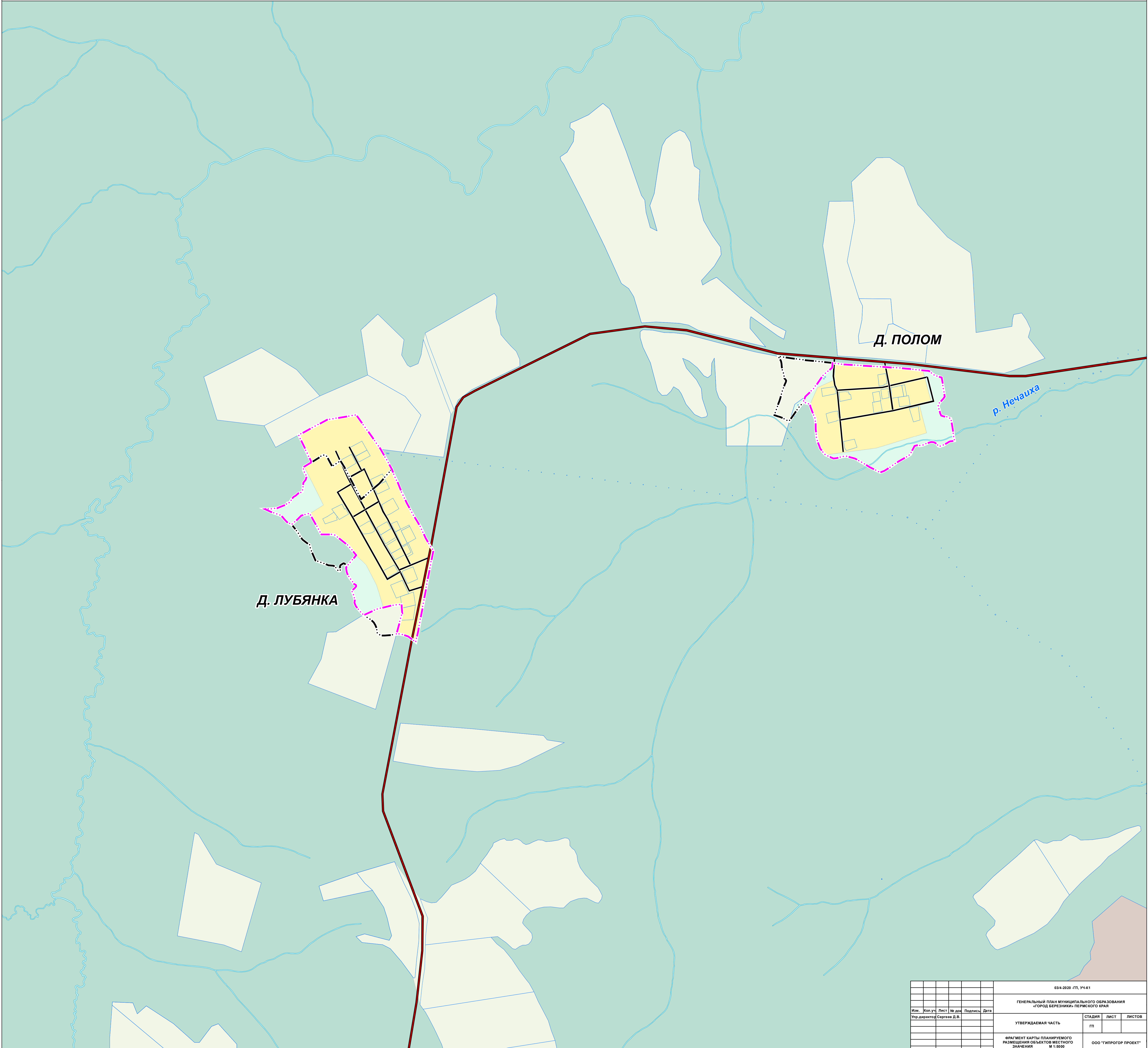


					03/4-2020 - ГП, УЧ-К1		
					ГЕНЕРАЛЬНЫЙ ПЛАН МУНИЦИПАЛЬНОГО ОБРАЗОВАНИЯ «ГОРОД БЕРЕЗНИКИ» ПЕРМСКОГО КРАЯ		
Изм.	Кол.уч.	Лист	№ док.	Подпись	Дата		
Упр.директор	Сергеев Д.В.					СТАДИЯ	ЛИСТ
						УТВЕРЖДАЕМАЯ ЧАСТЬ	ЛИСТОВ
						ГП	
						ФРАГМЕНТ КАРТЫ ПЛАНИРУЕМОГО РАЗМЕЩЕНИЯ ОБЪЕКТОВ МЕСТНОГО ЗНАЧЕНИЯ М 1:5000	
						ООО «ГИПРОГОР ПРОЕКТ»	

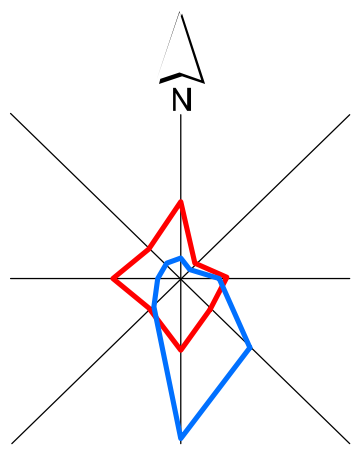


ГЕНЕРАЛЬНЫЙ ПЛАН МУНИЦИПАЛЬНОГО ОБРАЗОВАНИЯ «ГОРОД БЕРЕЗНИКИ» ПЕРМСКОГО КРАЯ

ФРАГМЕНТ КАРТЫ ПЛАНИРУЕМОГО РАЗМЕЩЕНИЯ ОБЪЕКТОВ МЕСТНОГО ЗНАЧЕНИЯ М 1:5000



03/4-2020 - ГП, УЧ-К1					
ГЕНЕРАЛЬНЫЙ ПЛАН МУНИЦИПАЛЬНОГО ОБРАЗОВАНИЯ «ГОРОД БЕРЕЗНИКИ» ПЕРМСКОГО КРАЯ					
Изм.	Кол.уч.	Лист	№ док.	Подпись	Дата
Утв. директор Сергеев Д.В.				СТАДИЯ	ЛИСТ
УТВЕРЖДАЕМАЯ ЧАСТЬ				ГП	ЛИСТОВ
ФРАГМЕНТ КАРТЫ ПЛАНИРУЕМОГО РАЗМЕЩЕНИЯ ОБЪЕКТОВ МЕСТНОГО ЗНАЧЕНИЯ М 1:5000				ООО «ГИПРОГПРОЕКТ»	

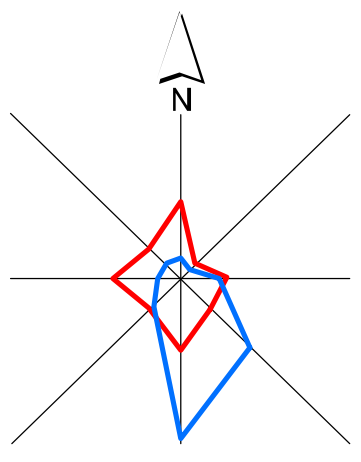


ГЕНЕРАЛЬНЫЙ ПЛАН МУНИЦИПАЛЬНОГО ОБРАЗОВАНИЯ «ГОРОД БЕРЕЗНИКИ» ПЕРМСКОГО КРАЯ

ФРАГМЕНТ КАРТЫ ПЛАНИРУЕМОГО РАЗМЕЩЕНИЯ ОБЪЕКТОВ МЕСТНОГО ЗНАЧЕНИЯ М 1:5000

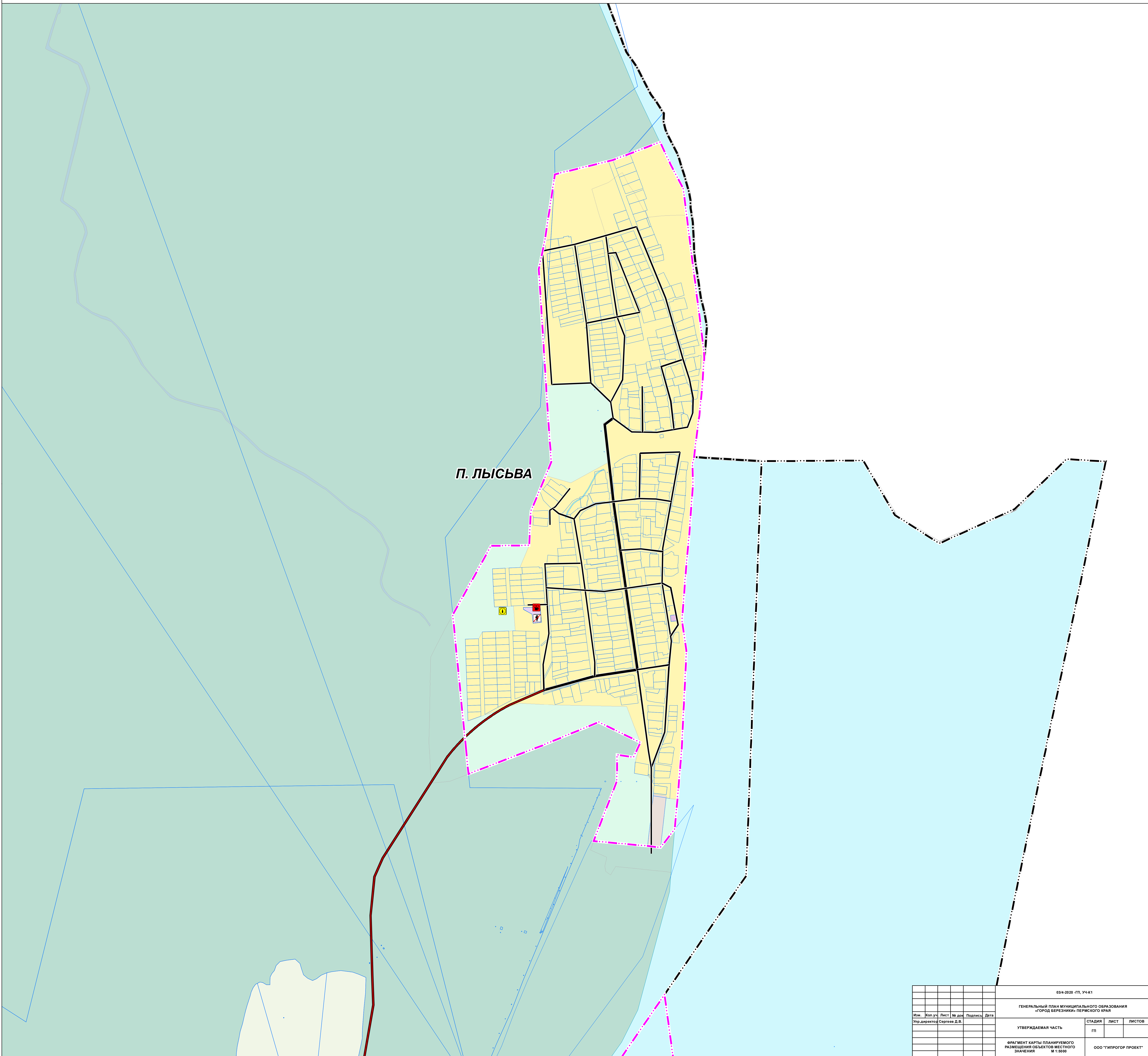


03/4-2020 - ГП, УЧ-К1					
ГЕНЕРАЛЬНЫЙ ПЛАН МУНИЦИПАЛЬНОГО ОБРАЗОВАНИЯ «ГОРОД БЕРЕЗНИКИ» ПЕРМСКОГО КРАЯ					
Изм.	Кол.уч.	Лист	№ док.	Подпись	Дата
Упр.директор	Сергеев Д.В.				
УТВЕРЖДАЕМАЯ ЧАСТЬ				СТADIЯ	ЛИСТ
				ГП	
ФРАГМЕНТ КАРТЫ ПЛАНИРУЕМОГО РАЗМЕЩЕНИЯ ОБЪЕКТОВ МЕСТНОГО ЗНАЧЕНИЯ М 1:5000				ООО «ГИПРОГРОЕКТ»	



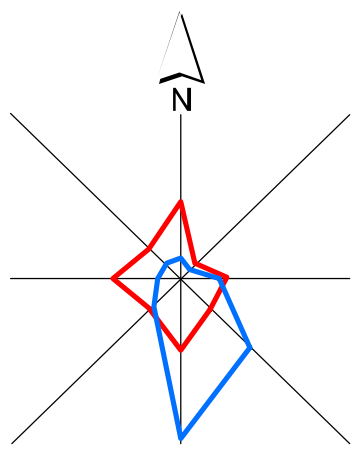
ГЕНЕРАЛЬНЫЙ ПЛАН МУНИЦИПАЛЬНОГО ОБРАЗОВАНИЯ «ГОРОД БЕРЕЗНИКИ» ПЕРМСКОГО КРАЯ

ФРАГМЕНТ КАРТЫ ПЛАНИРУЕМОГО РАЗМЕЩЕНИЯ ОБЪЕКТОВ МЕСТНОГО ЗНАЧЕНИЯ М 1:5000



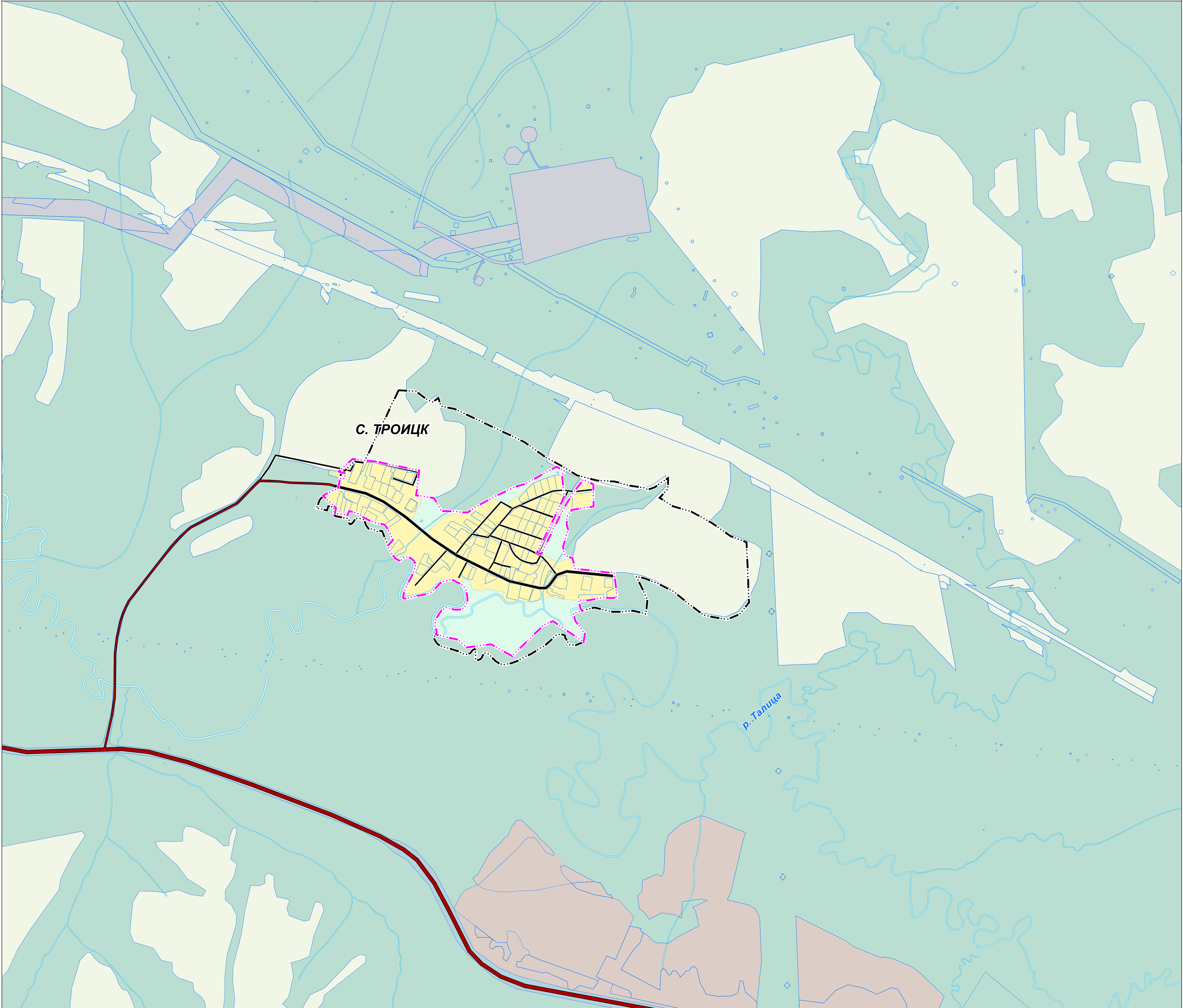
П. ЛЫСЬВА

					03/4-2020 - ГП, УЧ-К1		
					ГЕНЕРАЛЬНЫЙ ПЛАН МУНИЦИПАЛЬНОГО ОБРАЗОВАНИЯ «ГОРОД БЕРЕЗНИКИ» ПЕРМСКОГО КРАЯ		
Изм.	Кол.уч.	Лист	№ док.	Подпись	Дата		
Упр.директор	Сергеев Д.В.					СТADIЯ	ЛИСТ
						УТВЕРЖДАЕМАЯ ЧАСТЬ	ЛИСТОВ
						ГП	
						ФРАГМЕНТ КАРТЫ ПЛАНИРУЕМОГО РАЗМЕЩЕНИЯ ОБЪЕКТОВ МЕСТНОГО ЗНАЧЕНИЯ М 1:5000	ООО «ГИПРОГРОЕКТ»



ГЕНЕРАЛЬНЫЙ ПЛАН МУНИЦИПАЛЬНОГО ОБРАЗОВАНИЯ «ГОРОД БЕРЕЗНИКИ» ПЕРМСКОГО КРАЯ

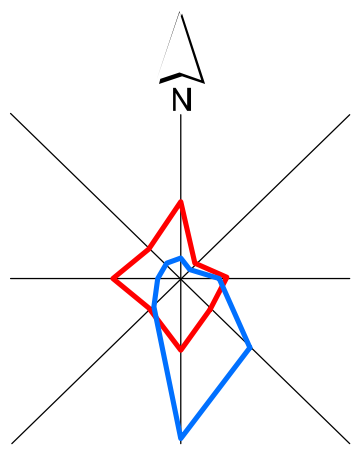
ФРАГМЕНТ КАРТЫ ПЛАНИРУЕМОГО РАЗМЕЩЕНИЯ ОБЪЕКТОВ МЕСТНОГО ЗНАЧЕНИЯ М 1:5000



С. ТРОИЦК

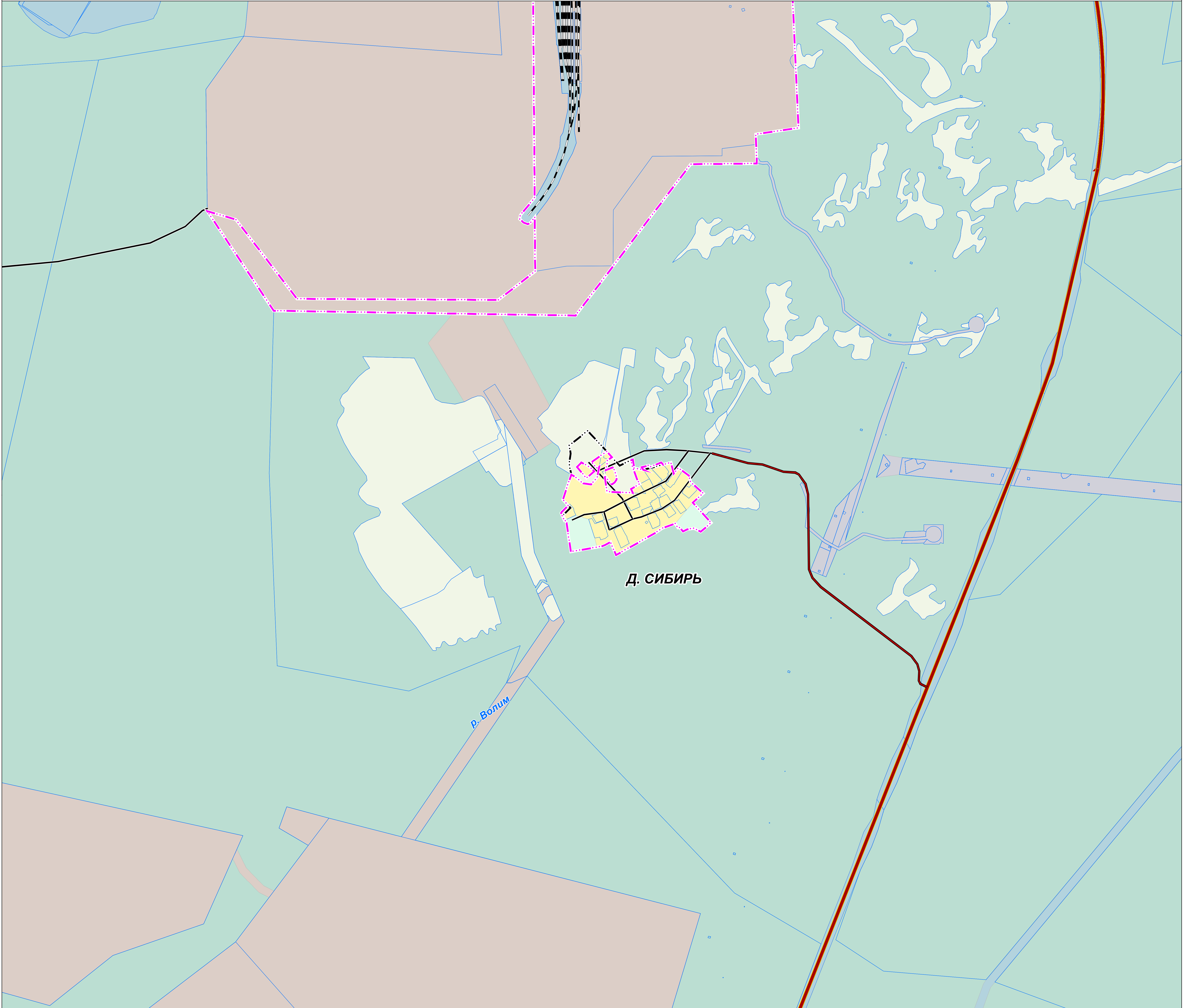
р. Талица

03/4-2020 - ГП, УЧ-К1					
ГЕНЕРАЛЬНЫЙ ПЛАН МУНИЦИПАЛЬНОГО ОБРАЗОВАНИЯ «ГОРОД БЕРЕЗНИКИ» ПЕРМСКОГО КРАЯ					
Изм.	Кол.уч.	Лист	№ док.	Подпись	Дата
Упр. директор Сергей Д.В.					
УТВЕРЖДАЕМАЯ ЧАСТЬ				СТАДИЯ	ЛИСТ
				ГП	1
ФРАГМЕНТ КАРТЫ ПЛАНИРУЕМОГО РАЗМЕЩЕНИЯ ОБЪЕКТОВ МЕСТНОГО ЗНАЧЕНИЯ М 1:5000				ООО «ГИПРОГПРОЕКТ»	

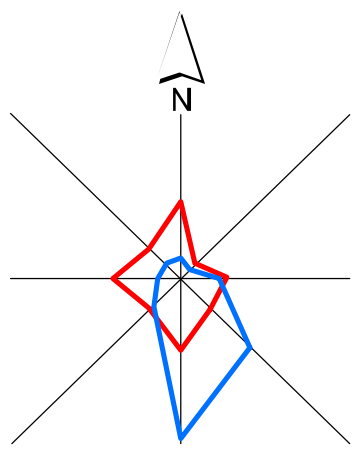


ГЕНЕРАЛЬНЫЙ ПЛАН МУНИЦИПАЛЬНОГО ОБРАЗОВАНИЯ «ГОРОД БЕРЕЗНИКИ» ПЕРМСКОГО КРАЯ

ФРАГМЕНТ КАРТЫ ПЛАНИРУЕМОГО РАЗМЕЩЕНИЯ ОБЪЕКТОВ МЕСТНОГО ЗНАЧЕНИЯ М 1:5000

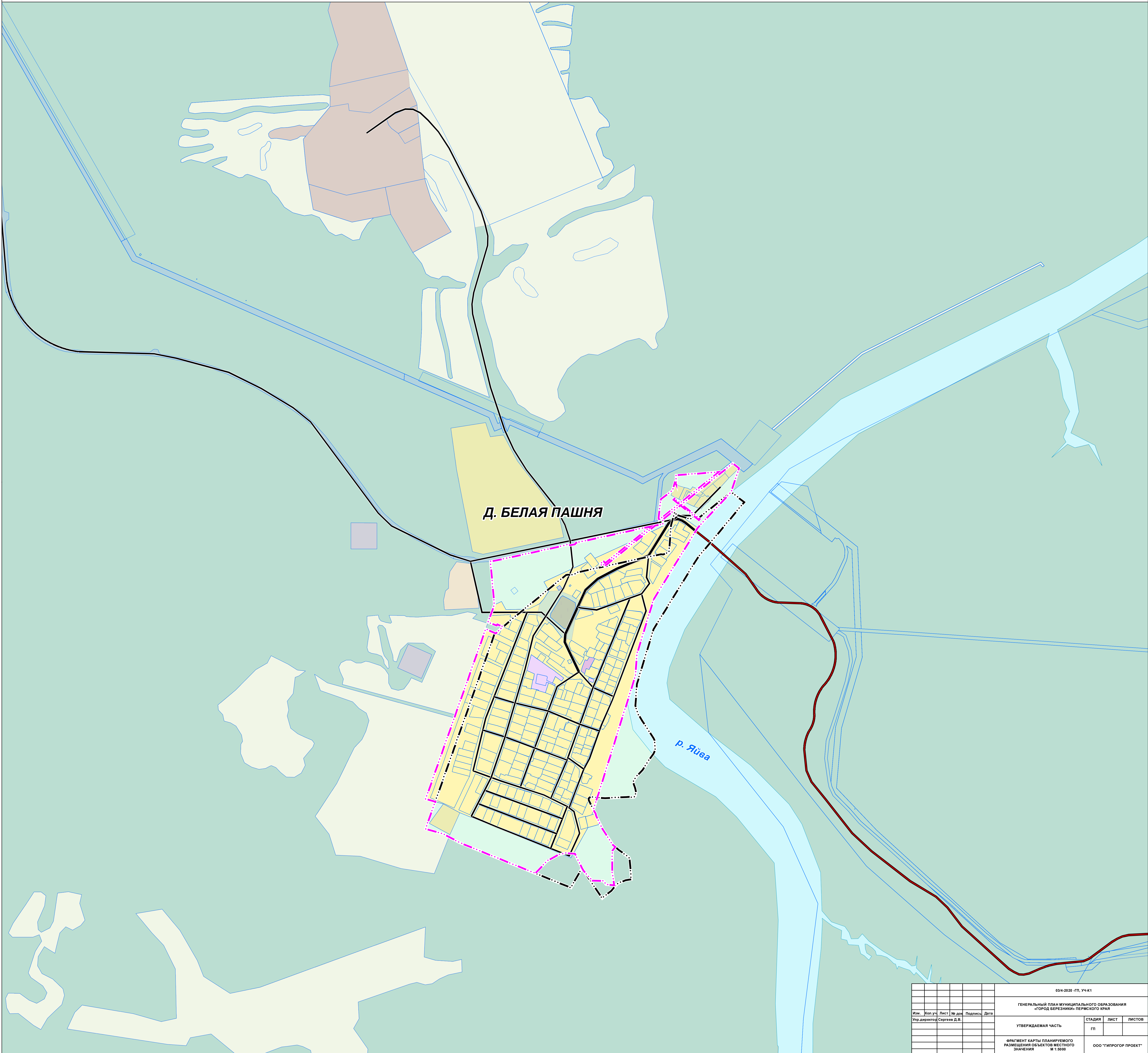


03/4-2020 - ГП, УЧ-К1							
ГЕНЕРАЛЬНЫЙ ПЛАН МУНИЦИПАЛЬНОГО ОБРАЗОВАНИЯ «ГОРОД БЕРЕЗНИКИ» ПЕРМСКОГО КРАЯ							
Изм.	Кол.уч.	Лист	№ док.	Подпись	Дата		
Упр.директор	Сергеев Д.В.						
УТВЕРЖДАЕМАЯ ЧАСТЬ					СТADIЯ	ЛИСТ	ЛИСТОВ
					ГП		
ФРАГМЕНТ КАРТЫ ПЛАНИРУЕМОГО РАЗМЕЩЕНИЯ ОБЪЕКТОВ МЕСТНОГО ЗНАЧЕНИЯ М 1:5000					ООО «ГИПРОГОР ПРОЕКТ»		



ГЕНЕРАЛЬНЫЙ ПЛАН МУНИЦИПАЛЬНОГО ОБРАЗОВАНИЯ «ГОРОД БЕРЕЗНИКИ» ПЕРМСКОГО КРАЯ

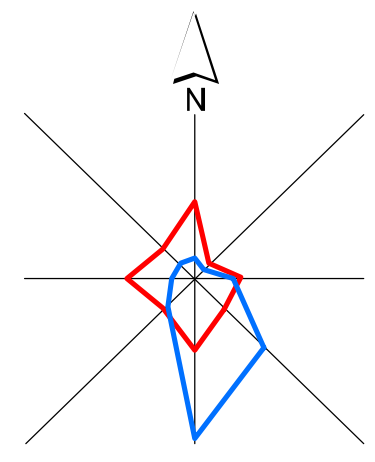
ФРАГМЕНТ КАРТЫ ПЛАНИРУЕМОГО РАЗМЕЩЕНИЯ ОБЪЕКТОВ МЕСТНОГО ЗНАЧЕНИЯ М 1:5000



Д. БЕЛАЯ ПАШНЯ

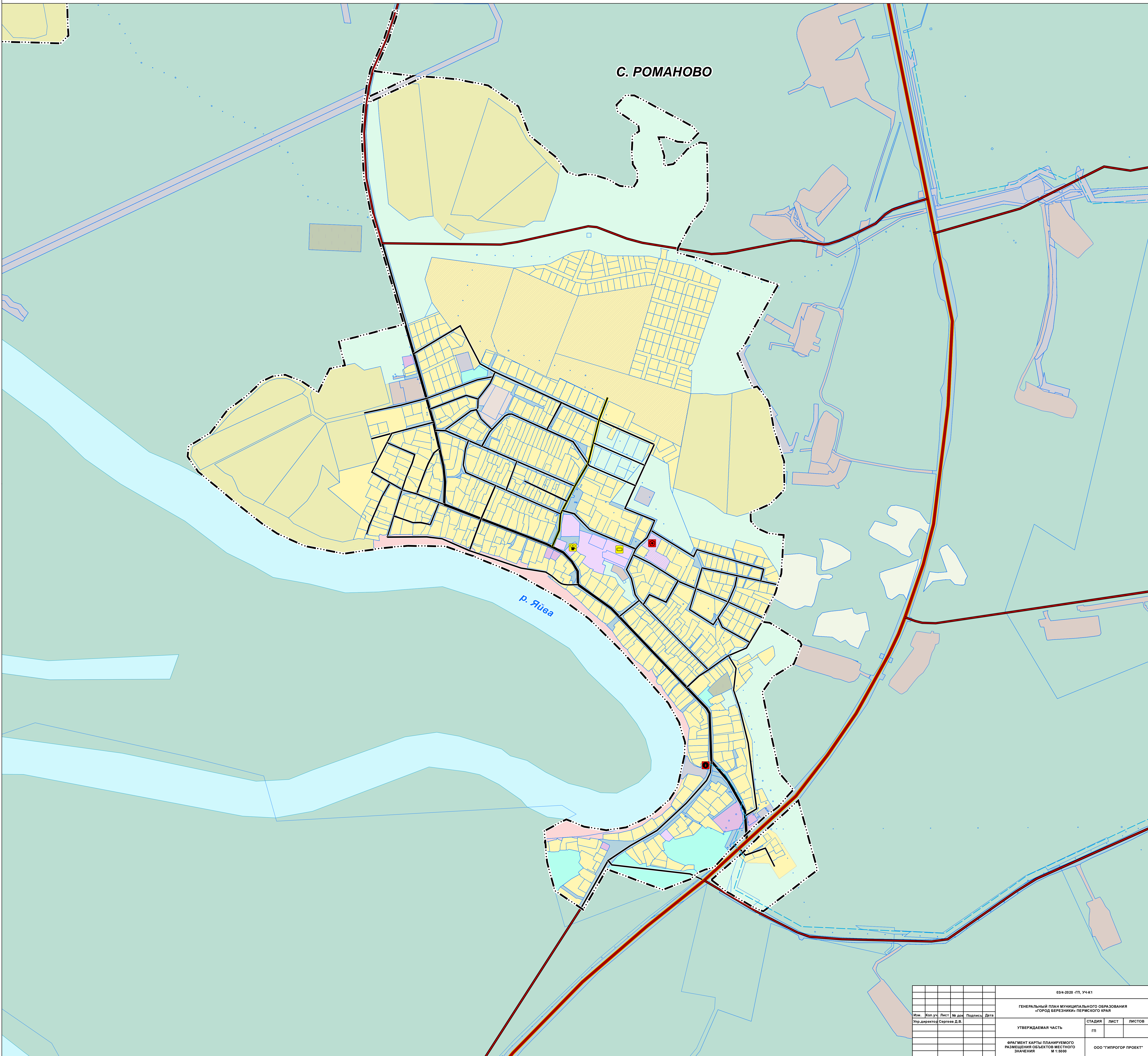
р. Я́уба

03/4-2020 - ГП, УЧ-К1						
ГЕНЕРАЛЬНЫЙ ПЛАН МУНИЦИПАЛЬНОГО ОБРАЗОВАНИЯ «ГОРОД БЕРЕЗНИКИ» ПЕРМСКОГО КРАЯ						
Изм.	Кол.уч.	Лист	№ док.	Подпись	Дата	
Упр.директор	Сергеев Д.В.					
УТВЕРЖДАЕМАЯ ЧАСТЬ				СТADIЯ	ЛИСТ	ЛИСТОВ
				ГП		
ФРАГМЕНТ КАРТЫ ПЛАНИРУЕМОГО РАЗМЕЩЕНИЯ ОБЪЕКТОВ МЕСТНОГО ЗНАЧЕНИЯ М 1:5000				ООО «ГИПРОГОР ПРОЕКТ»		



ГЕНЕРАЛЬНЫЙ ПЛАН МУНИЦИПАЛЬНОГО ОБРАЗОВАНИЯ «ГОРОД БЕРЕЗНИКИ» ПЕРМСКОГО КРАЯ

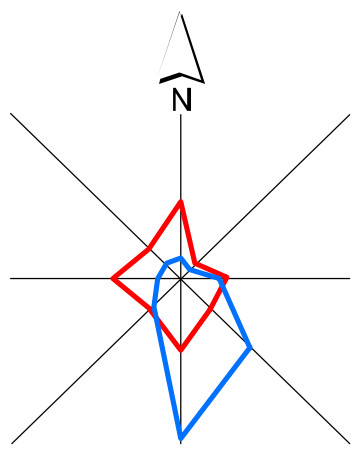
ФРАГМЕНТ КАРТЫ ПЛАНИРУЕМОГО РАЗМЕЩЕНИЯ ОБЪЕКТОВ МЕСТНОГО ЗНАЧЕНИЯ М 1:5000



С. РОМАНОВО

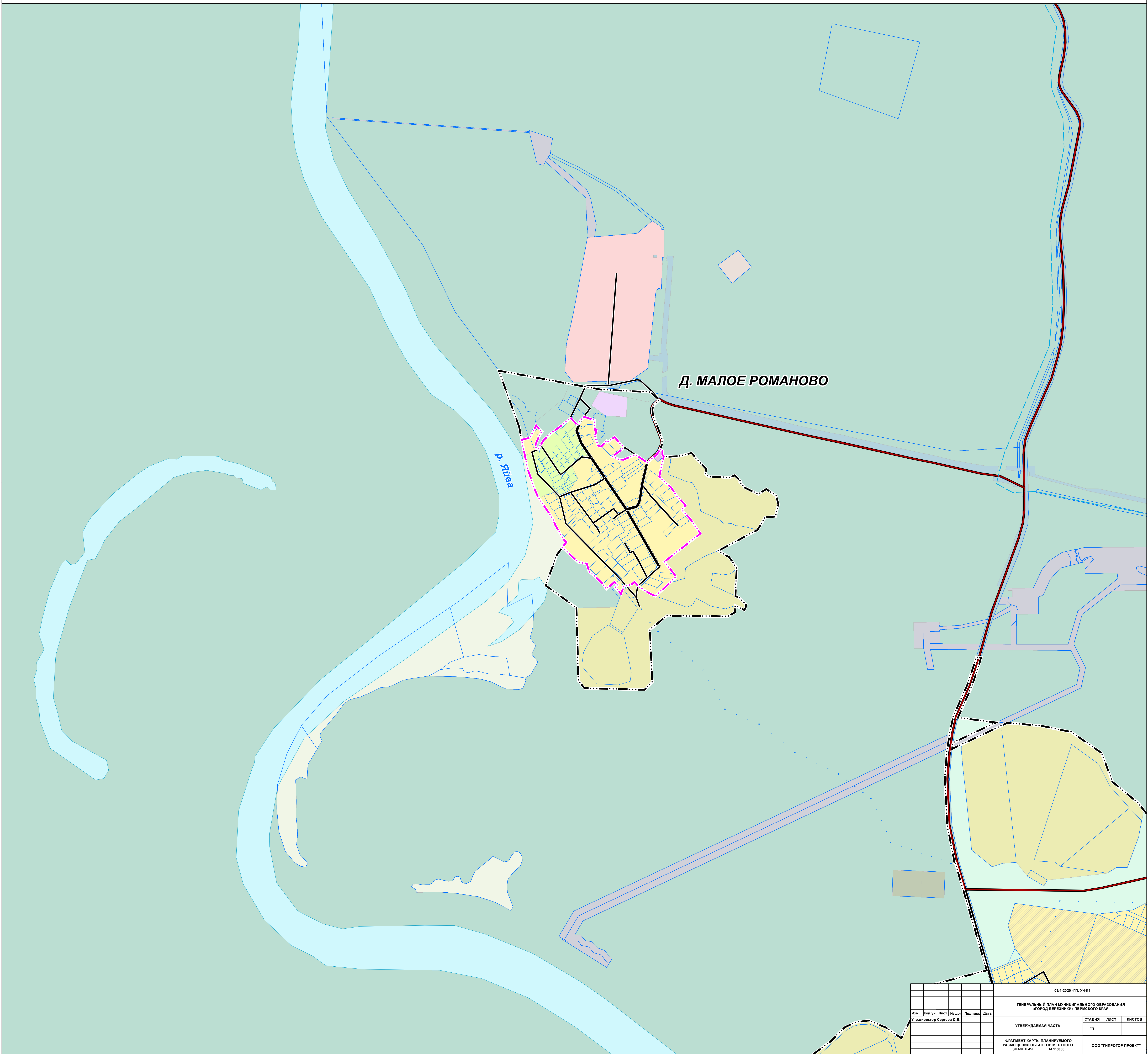
Р. Юса

03/4-2020 - ГП, УЧ-К1							
ГЕНЕРАЛЬНЫЙ ПЛАН МУНИЦИПАЛЬНОГО ОБРАЗОВАНИЯ «ГОРОД БЕРЕЗНИКИ» ПЕРМСКОГО КРАЯ							
Изм.	Кол.уч.	Лист	№ док.	Подпись	Дата		
		Сергеев Д.В.					
УТВЕРЖДАЮЩАЯ ЧАСТЬ					СТADIЯ	ЛИСТ	ЛИСТОВ
					ГП		
ФРАГМЕНТ КАРТЫ ПЛАНИРУЕМОГО РАЗМЕЩЕНИЯ ОБЪЕКТОВ МЕСТНОГО ЗНАЧЕНИЯ М 1:5000					ООО «ГИПРОГОР ПРОЕКТ»		

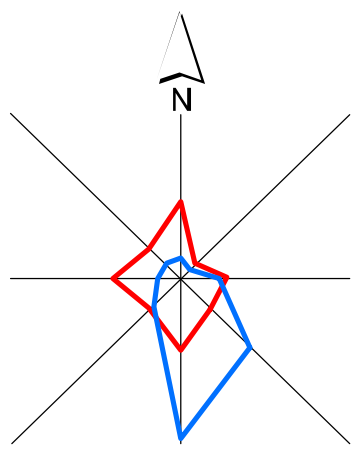


ГЕНЕРАЛЬНЫЙ ПЛАН МУНИЦИПАЛЬНОГО ОБРАЗОВАНИЯ «ГОРОД БЕРЕЗНИКИ» ПЕРМСКОГО КРАЯ

ФРАГМЕНТ КАРТЫ ПЛАНИРУЕМОГО РАЗМЕЩЕНИЯ ОБЪЕКТОВ МЕСТНОГО ЗНАЧЕНИЯ М 1:5000

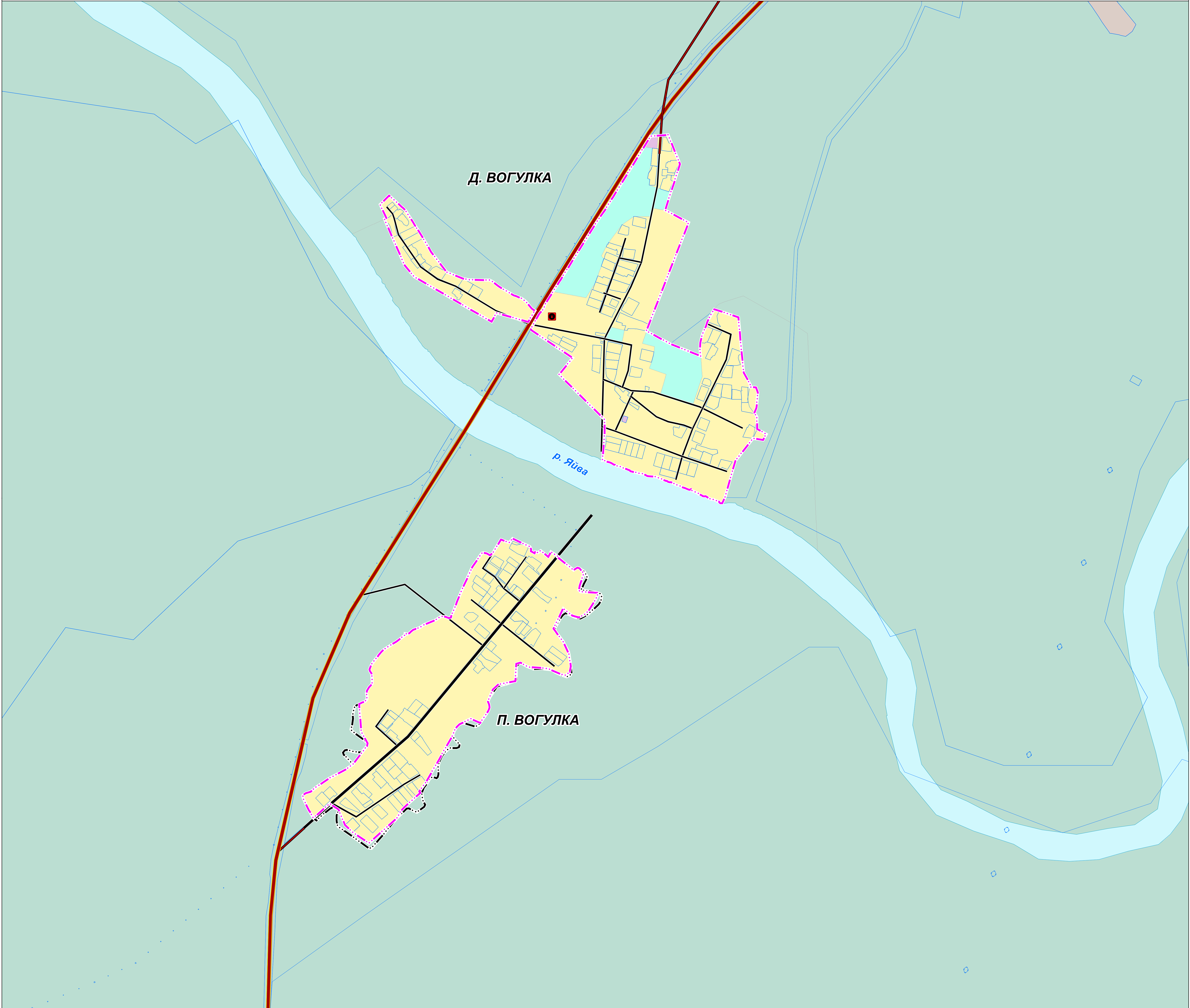


03/4-2020 - ГП, УЧ-К1					
ГЕНЕРАЛЬНЫЙ ПЛАН МУНИЦИПАЛЬНОГО ОБРАЗОВАНИЯ «ГОРОД БЕРЕЗНИКИ» ПЕРМСКОГО КРАЯ					
Изм.	Кол.уч.	Лист	№ док.	Подпись	Дата
Упр. директор	Сергеев Д.В.				
УТВЕРЖДАЮЩАЯ ЧАСТЬ				СТADIЯ	ЛИСТ
				ГП	1
ФРАГМЕНТ КАРТЫ ПЛАНИРУЕМОГО РАЗМЕЩЕНИЯ ОБЪЕКТОВ МЕСТНОГО ЗНАЧЕНИЯ М 1:5000				ООО «ГИПРОГОР ПРОЕКТ»	

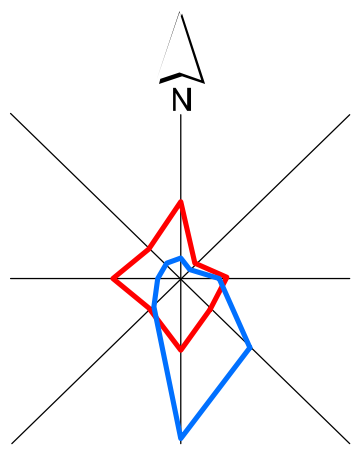


ГЕНЕРАЛЬНЫЙ ПЛАН МУНИЦИПАЛЬНОГО ОБРАЗОВАНИЯ «ГОРОД БЕРЕЗНИКИ» ПЕРМСКОГО КРАЯ

ФРАГМЕНТ КАРТЫ ПЛАНИРУЕМОГО РАЗМЕЩЕНИЯ ОБЪЕКТОВ МЕСТНОГО ЗНАЧЕНИЯ М 1:5000



03/4-2020 - ГП, УЧ-К1					
ГЕНЕРАЛЬНЫЙ ПЛАН МУНИЦИПАЛЬНОГО ОБРАЗОВАНИЯ «ГОРОД БЕРЕЗНИКИ» ПЕРМСКОГО КРАЯ					
Им.	Коп.уч.	Лист	№ док.	Подпись	Дата
Упр. директор	Сергеев Д.В.				
УТВЕРЖДАЕМАЯ ЧАСТЬ				СТADIЯ	ЛИСТ
				ГП	
ФРАГМЕНТ КАРТЫ ПЛАНИРУЕМОГО РАЗМЕЩЕНИЯ ОБЪЕКТОВ МЕСТНОГО ЗНАЧЕНИЯ М 1:5000				ООО «ГИПРОГОР ПРОЕКТ»	



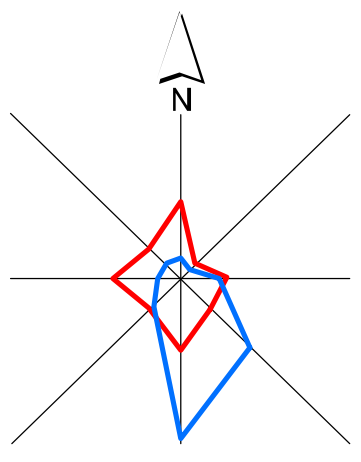
ГЕНЕРАЛЬНЫЙ ПЛАН МУНИЦИПАЛЬНОГО ОБРАЗОВАНИЯ «ГОРОД БЕРЕЗНИКИ» ПЕРМСКОГО КРАЯ

ФРАГМЕНТ КАРТЫ ПЛАНИРУЕМОГО РАЗМЕЩЕНИЯ ОБЪЕКТОВ МЕСТНОГО ЗНАЧЕНИЯ М 1:5000

П. СОЛНЕЧНЫЙ

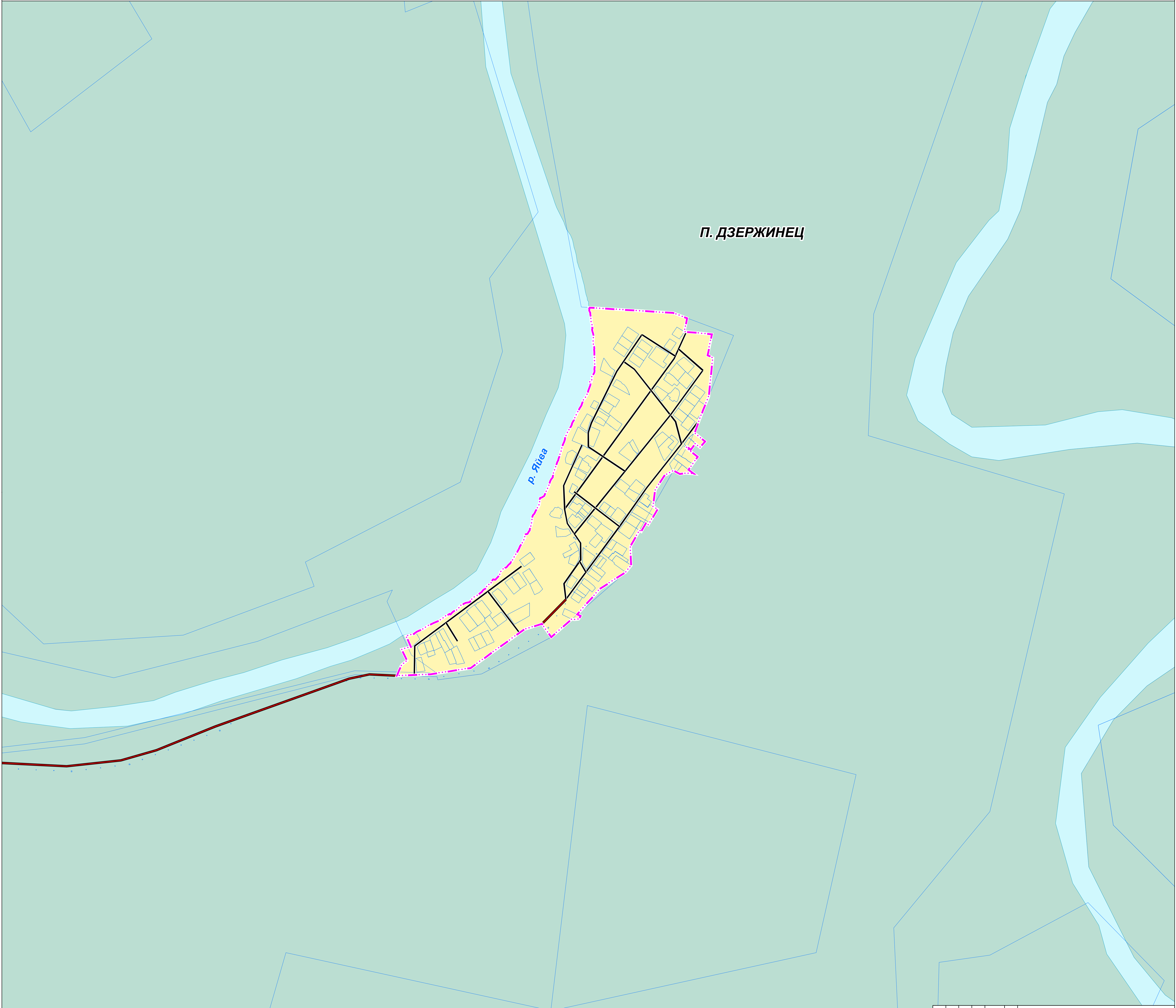


03/4-2020 -ГП, УЧ-4/1					
ГЕНЕРАЛЬНЫЙ ПЛАН МУНИЦИПАЛЬНОГО ОБРАЗОВАНИЯ «ГОРОД БЕРЕЗНИКИ» ПЕРМСКОГО КРАЯ					
Изм.	Кол.уч.	Лист	№ док.	Подпись	Дата
Упр.директор	Сергеев Д.В.				
УТВЕРЖДАЕМАЯ ЧАСТЬ				СТADIЯ	ЛИСТ
				ГП	
ФРАГМЕНТ КАРТЫ ПЛАНИРУЕМОГО РАЗМЕЩЕНИЯ ОБЪЕКТОВ МЕСТНОГО ЗНАЧЕНИЯ М 1:5000				ООО «ГИПРОГОР ПРОЕКТ»	

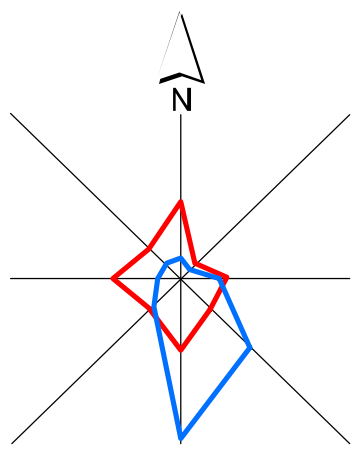


ГЕНЕРАЛЬНЫЙ ПЛАН МУНИЦИПАЛЬНОГО ОБРАЗОВАНИЯ «ГОРОД БЕРЕЗНИКИ» ПЕРМСКОГО КРАЯ

ФРАГМЕНТ КАРТЫ ПЛАНИРУЕМОГО РАЗМЕЩЕНИЯ ОБЪЕКТОВ МЕСТНОГО ЗНАЧЕНИЯ М 1:5000



03/4-2020 -ГП, УЧ-4/1					
ГЕНЕРАЛЬНЫЙ ПЛАН МУНИЦИПАЛЬНОГО ОБРАЗОВАНИЯ «ГОРОД БЕРЕЗНИКИ» ПЕРМСКОГО КРАЯ					
Им.	Коп.уч.	Лист	№ док.	Подпись	Дата
Упр. директор	Сергеев Д.В.				
УТВЕРЖДАЕМАЯ ЧАСТЬ				СТADIЯ	ЛИСТ
				ГП	
ФРАГМЕНТ КАРТЫ ПЛАНИРУЕМОГО РАЗМЕЩЕНИЯ ОБЪЕКТОВ МЕСТНОГО ЗНАЧЕНИЯ М 1:5000				ООО «ГИПРОГОР ПРОЕКТ»	



ГЕНЕРАЛЬНЫЙ ПЛАН МУНИЦИПАЛЬНОГО ОБРАЗОВАНИЯ «ГОРОД БЕРЕЗНИКИ» ПЕРМСКОГО КРАЯ

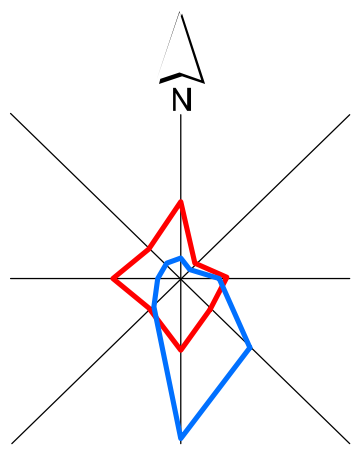
ФРАГМЕНТ КАРТЫ ПЛАНИРУЕМОГО РАЗМЕЩЕНИЯ ОБЪЕКТОВ МЕСТНОГО ЗНАЧЕНИЯ М 1:5000

Д. ЗАКАМЕННАЯ

р. Яйва

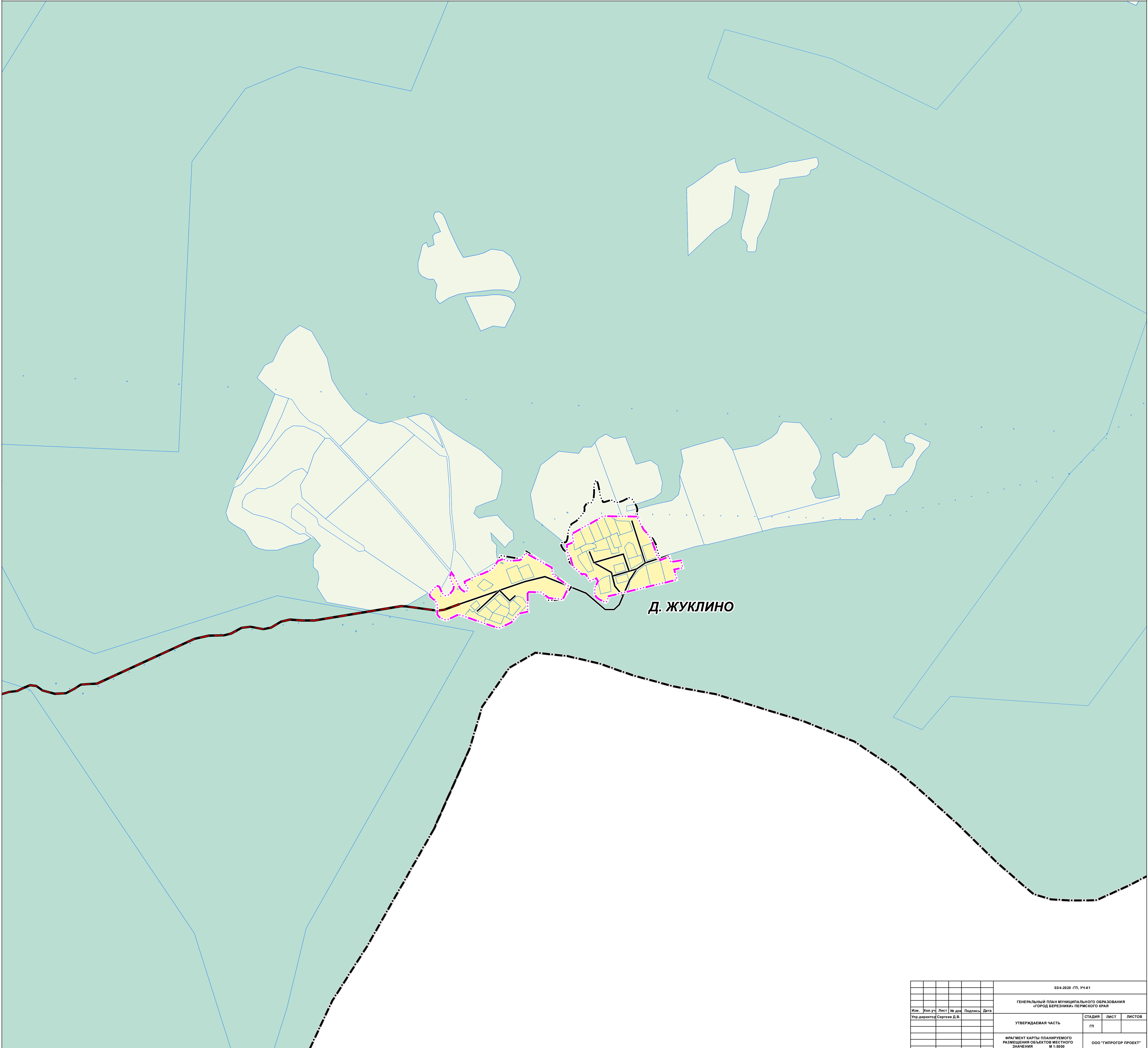
Д. ЗУЕВО

03/4-2020 - ГП, УЧ-К1					
ГЕНЕРАЛЬНЫЙ ПЛАН МУНИЦИПАЛЬНОГО ОБРАЗОВАНИЯ «ГОРОД БЕРЕЗНИКИ» ПЕРМСКОГО КРАЯ					
Изм.	Кол.уч.	Лист	№ док.	Подпись	Дата
Упр. директор Сергей Д.В.				СТАДИЯ	ЛИСТ
				ГП	1
ФРАГМЕНТ КАРТЫ ПЛАНИРУЕМОГО РАЗМЕЩЕНИЯ ОБЪЕКТОВ МЕСТНОГО ЗНАЧЕНИЯ М 1:5000				ООО «ГИПРОГОР ПРОЕКТ»	



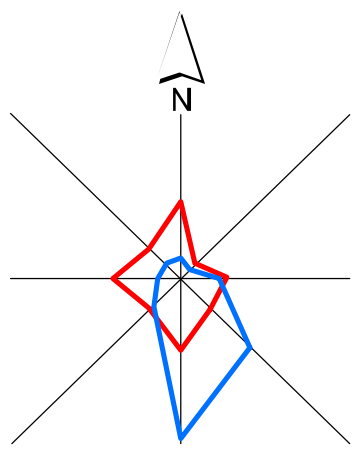
ГЕНЕРАЛЬНЫЙ ПЛАН МУНИЦИПАЛЬНОГО ОБРАЗОВАНИЯ «ГОРОД БЕРЕЗНИКИ» ПЕРМСКОГО КРАЯ

ФРАГМЕНТ КАРТЫ ПЛАНИРУЕМОГО РАЗМЕЩЕНИЯ ОБЪЕКТОВ МЕСТНОГО ЗНАЧЕНИЯ М 1:5000



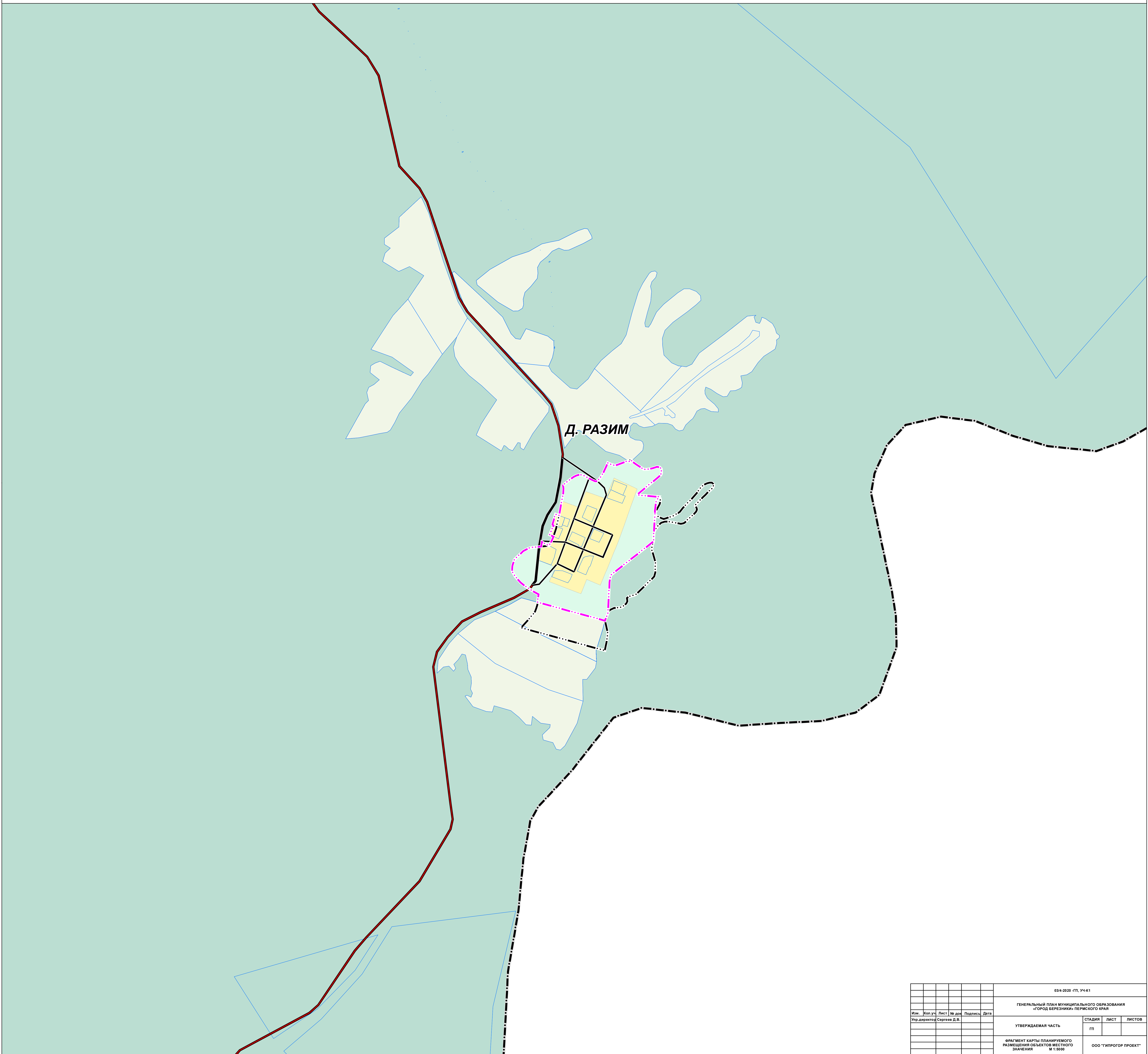
Д. ЖУКЛИНО

					03/4-2020 - ГП, УЧ-К1					
					ГЕНЕРАЛЬНЫЙ ПЛАН МУНИЦИПАЛЬНОГО ОБРАЗОВАНИЯ «ГОРОД БЕРЕЗНИКИ» ПЕРМСКОГО КРАЯ					
Изм.	Кол.уч.	Лист	№ док.	Подпись	Дата	УТВЕРЖДАЕМАЯ ЧАСТЬ		СТADIЯ	ЛИСТ	ЛИСТОВ
						ГП				
					ФРАГМЕНТ КАРТЫ ПЛАНИРУЕМОГО РАЗМЕЩЕНИЯ ОБЪЕКТОВ МЕСТНОГО ЗНАЧЕНИЯ М 1:5000			ООО «ГИПРОГРОЕКТ»		

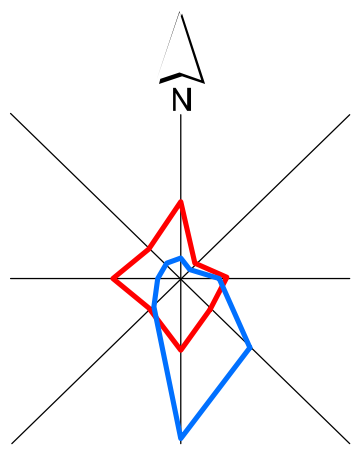


ГЕНЕРАЛЬНЫЙ ПЛАН МУНИЦИПАЛЬНОГО ОБРАЗОВАНИЯ «ГОРОД БЕРЕЗНИКИ» ПЕРМСКОГО КРАЯ

ФРАГМЕНТ КАРТЫ ПЛАНИРУЕМОГО РАЗМЕЩЕНИЯ ОБЪЕКТОВ МЕСТНОГО ЗНАЧЕНИЯ М 1:5000

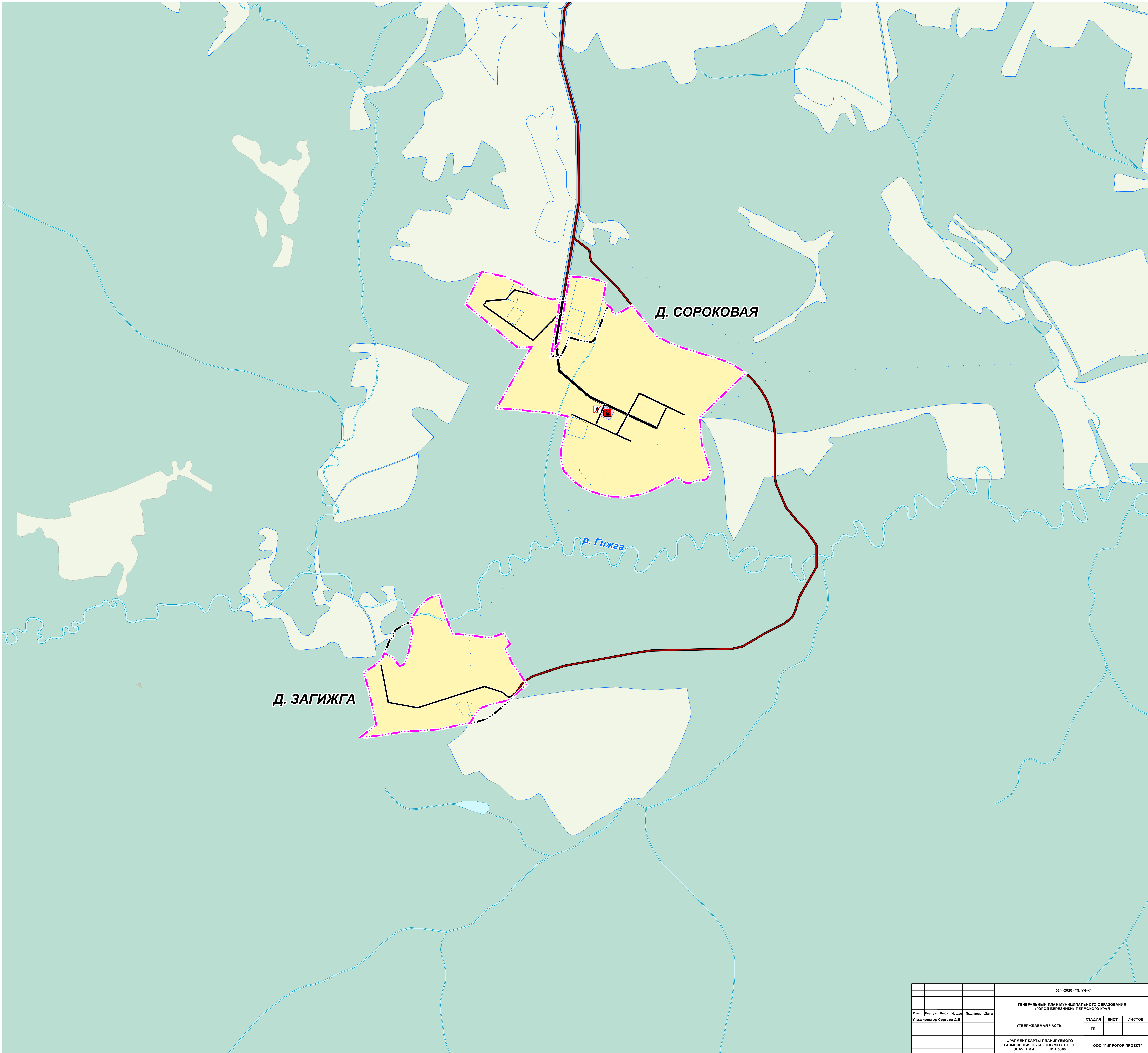


03/4-2020 -ГП, УЧ-К1					
ГЕНЕРАЛЬНЫЙ ПЛАН МУНИЦИПАЛЬНОГО ОБРАЗОВАНИЯ «ГОРОД БЕРЕЗНИКИ» ПЕРМСКОГО КРАЯ					
Изм.	Кол.уч.	Лист	№ док.	Подпись	Дата
Упр.директор	Сергеев Д.В.				
УТВЕРЖДАЕМАЯ ЧАСТЬ				СТADIЯ	ЛИСТ
				ГП	
ФРАГМЕНТ КАРТЫ ПЛАНИРУЕМОГО РАЗМЕЩЕНИЯ ОБЪЕКТОВ МЕСТНОГО ЗНАЧЕНИЯ М 1:5000				ООО «ГИПРОГОР ПРОЕКТ»	

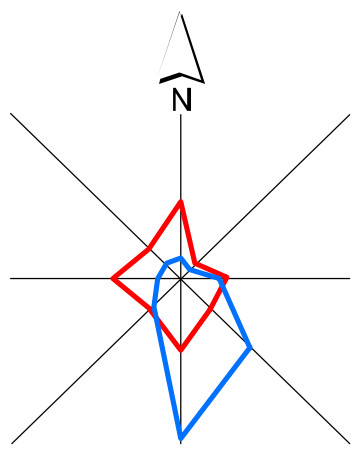


ГЕНЕРАЛЬНЫЙ ПЛАН МУНИЦИПАЛЬНОГО ОБРАЗОВАНИЯ «ГОРОД БЕРЕЗНИКИ» ПЕРМСКОГО КРАЯ

ФРАГМЕНТ КАРТЫ ПЛАНИРУЕМОГО РАЗМЕЩЕНИЯ ОБЪЕКТОВ МЕСТНОГО ЗНАЧЕНИЯ М 1:5000

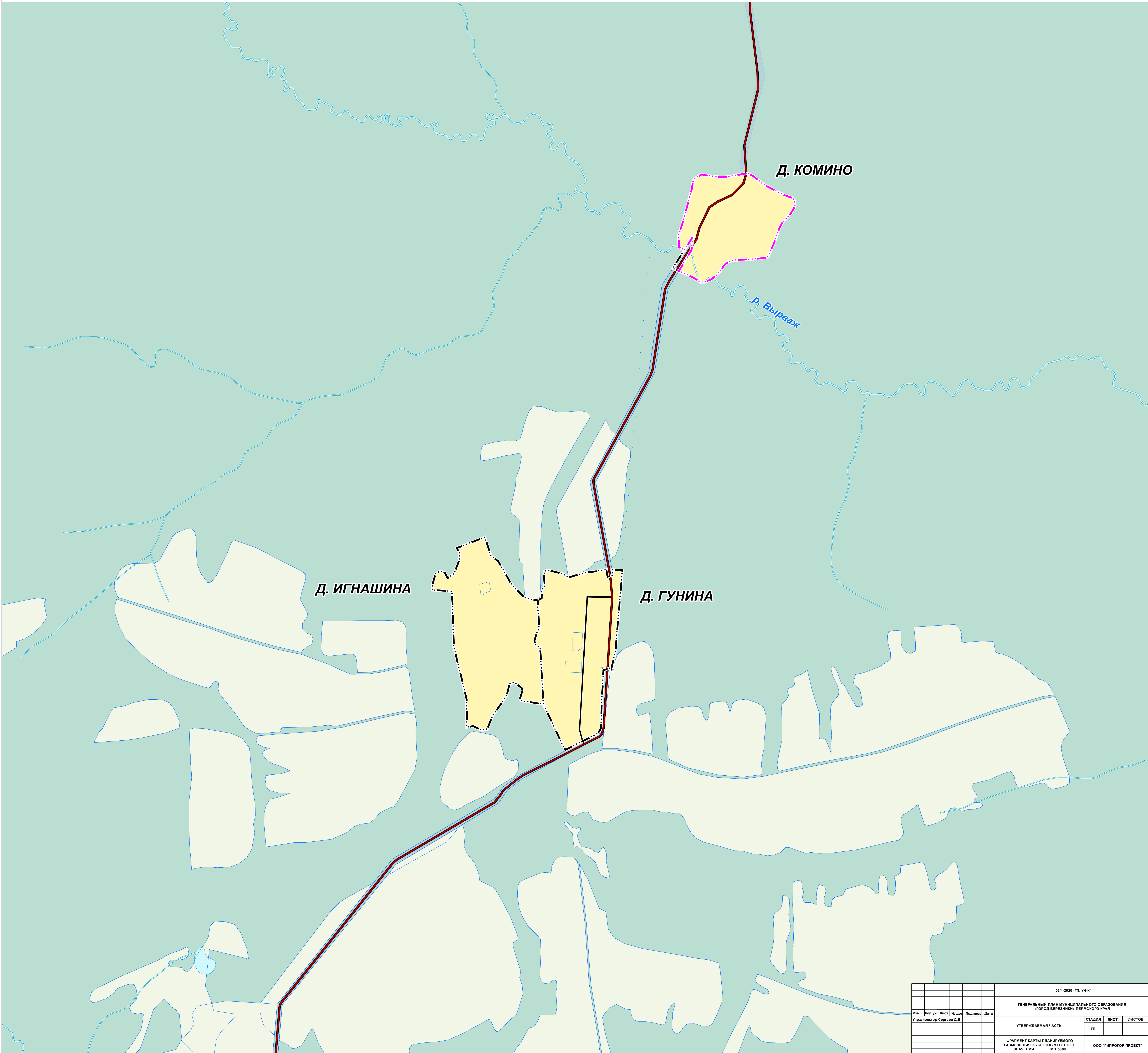


03/4-2020 - ГП, УЧ-К1					
ГЕНЕРАЛЬНЫЙ ПЛАН МУНИЦИПАЛЬНОГО ОБРАЗОВАНИЯ «ГОРОД БЕРЕЗНИКИ» ПЕРМСКОГО КРАЯ					
Изм.	Кол.уч.	Лист	№ док.	Подпись	Дата
Упр. директор	Сергеев Д.В.				
УТВЕРЖДАЕМАЯ ЧАСТЬ				СТADIЯ	ЛИСТ
				ГП	ЛИСТОВ
ФРАГМЕНТ КАРТЫ ПЛАНИРУЕМОГО РАЗМЕЩЕНИЯ ОБЪЕКТОВ МЕСТНОГО ЗНАЧЕНИЯ М 1:5000				ООО «ГИПРОГОР ПРОЕКТ»	

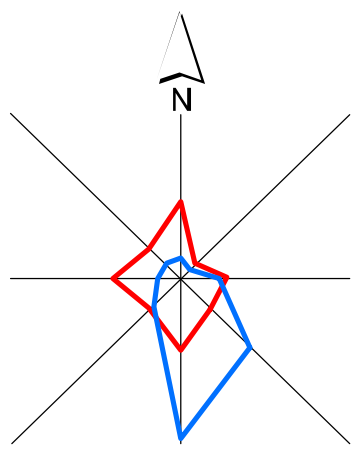


ГЕНЕРАЛЬНЫЙ ПЛАН МУНИЦИПАЛЬНОГО ОБРАЗОВАНИЯ «ГОРОД БЕРЕЗНИКИ» ПЕРМСКОГО КРАЯ

ФРАГМЕНТ КАРТЫ ПЛАНИРУЕМОГО РАЗМЕЩЕНИЯ ОБЪЕКТОВ МЕСТНОГО ЗНАЧЕНИЯ М 1:5000



03/4-2020 - ГП, УЧ-4/1					
ГЕНЕРАЛЬНЫЙ ПЛАН МУНИЦИПАЛЬНОГО ОБРАЗОВАНИЯ «ГОРОД БЕРЕЗНИКИ» ПЕРМСКОГО КРАЯ					
Изм.	Кол.уч.	Лист	№ док.	Подпись	Дата
Упр. директор Сергей Д.В.				СТАДИЯ	ЛИСТ
УТВЕРЖДАЕМАЯ ЧАСТЬ				ГП	ЛИСТОВ
ФРАГМЕНТ КАРТЫ ПЛАНИРУЕМОГО РАЗМЕЩЕНИЯ ОБЪЕКТОВ МЕСТНОГО ЗНАЧЕНИЯ М 1:5000				ООО «ГИПРОГОР ПРОЕКТ»	



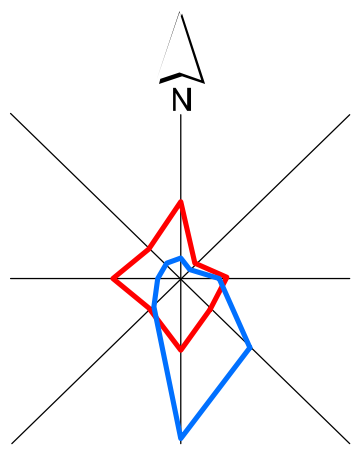
ГЕНЕРАЛЬНЫЙ ПЛАН МУНИЦИПАЛЬНОГО ОБРАЗОВАНИЯ «ГОРОД БЕРЕЗНИКИ» ПЕРМСКОГО КРАЯ

ФРАГМЕНТ КАРТЫ ПЛАНИРУЕМОГО РАЗМЕЩЕНИЯ ОБЪЕКТОВ МЕСТНОГО ЗНАЧЕНИЯ М 1:5000

Д. ВЫСОКОВА

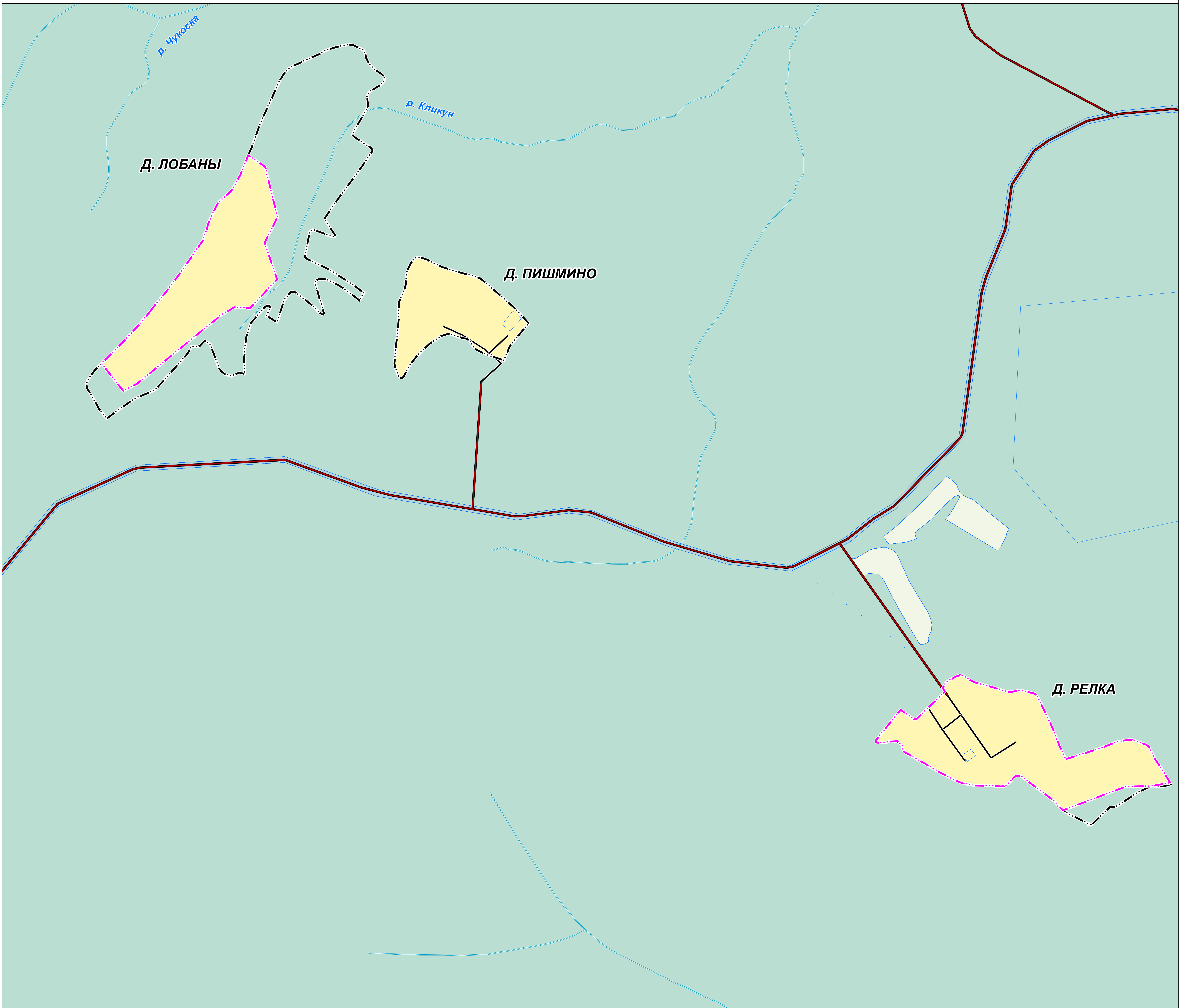
р. Выреж

03/4-2020 -ГП, УЧ-К1							
ГЕНЕРАЛЬНЫЙ ПЛАН МУНИЦИПАЛЬНОГО ОБРАЗОВАНИЯ «ГОРОД БЕРЕЗНИКИ» ПЕРМСКОГО КРАЯ							
Им.	Коп.уч.	Лист	№ док.	Подпись	Дата		
Упр. директор	Сергеев Д.В.						
УТВЕРЖДАЕМАЯ ЧАСТЬ					СТADIЯ	ЛИСТ	ЛИСТОВ
					ГП		
ФРАГМЕНТ КАРТЫ ПЛАНИРУЕМОГО РАЗМЕЩЕНИЯ ОБЪЕКТОВ МЕСТНОГО ЗНАЧЕНИЯ М 1:5000					ООО «ГИПРОГОР ПРОЕКТ»		

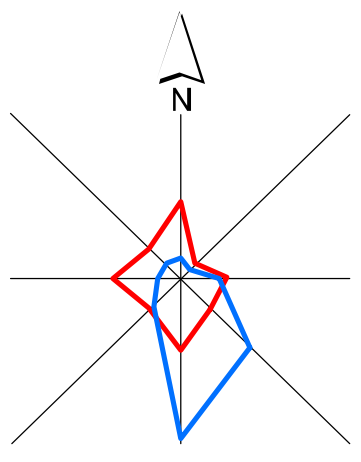


ГЕНЕРАЛЬНЫЙ ПЛАН МУНИЦИПАЛЬНОГО ОБРАЗОВАНИЯ «ГОРОД БЕРЕЗНИКИ» ПЕРМСКОГО КРАЯ

ФРАГМЕНТ КАРТЫ ПЛАНИРУЕМОГО РАЗМЕЩЕНИЯ ОБЪЕКТОВ МЕСТНОГО ЗНАЧЕНИЯ М 1:5000

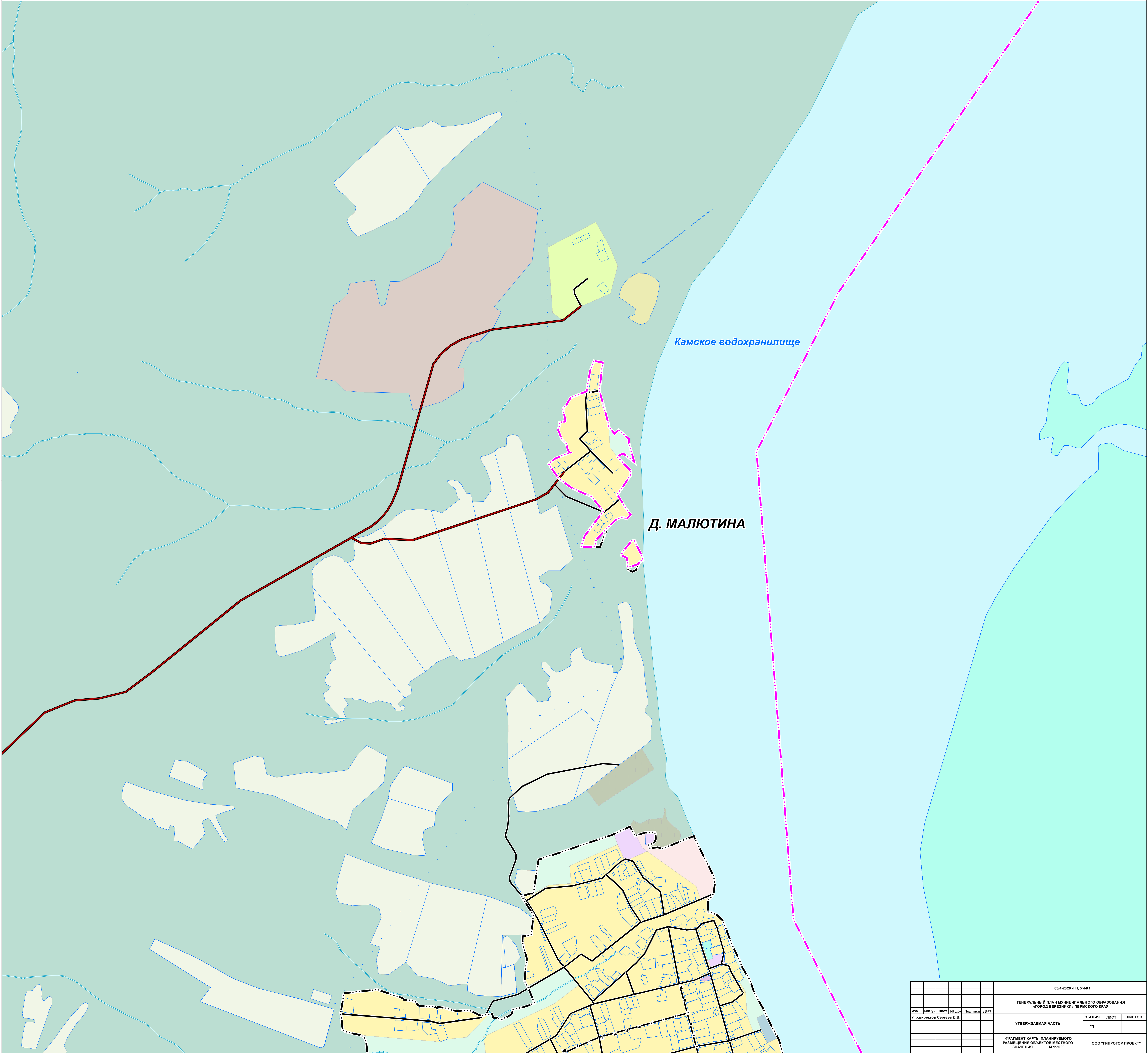


						03/4-2020 - ГП, УЧ-4/1					
						ГЕНЕРАЛЬНЫЙ ПЛАН МУНИЦИПАЛЬНОГО ОБРАЗОВАНИЯ «ГОРОД БЕРЕЗНИКИ» ПЕРМСКОГО КРАЯ					
Им.	Коп.уч.	Лист	№ док.	Подпись	Дата	УТВЕРЖДАЕМАЯ ЧАСТЬ			СТADIЯ	ЛИСТ	ЛИСТОВ
Упр. директор	Сергеев Д.В.								ГП		
						ФРАГМЕНТ КАРТЫ ПЛАНИРУЕМОГО РАЗМЕЩЕНИЯ ОБЪЕКТОВ МЕСТНОГО ЗНАЧЕНИЯ М 1:5000					
						ООО «ГИПРОГОР ПРОЕКТ»					

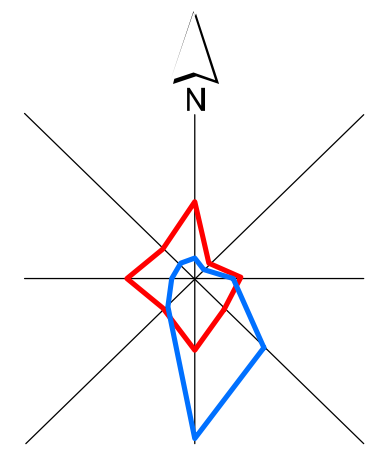


ГЕНЕРАЛЬНЫЙ ПЛАН МУНИЦИПАЛЬНОГО ОБРАЗОВАНИЯ «ГОРОД БЕРЕЗНИКИ» ПЕРМСКОГО КРАЯ

ФРАГМЕНТ КАРТЫ ПЛАНИРУЕМОГО РАЗМЕЩЕНИЯ ОБЪЕКТОВ МЕСТНОГО ЗНАЧЕНИЯ М 1:5000

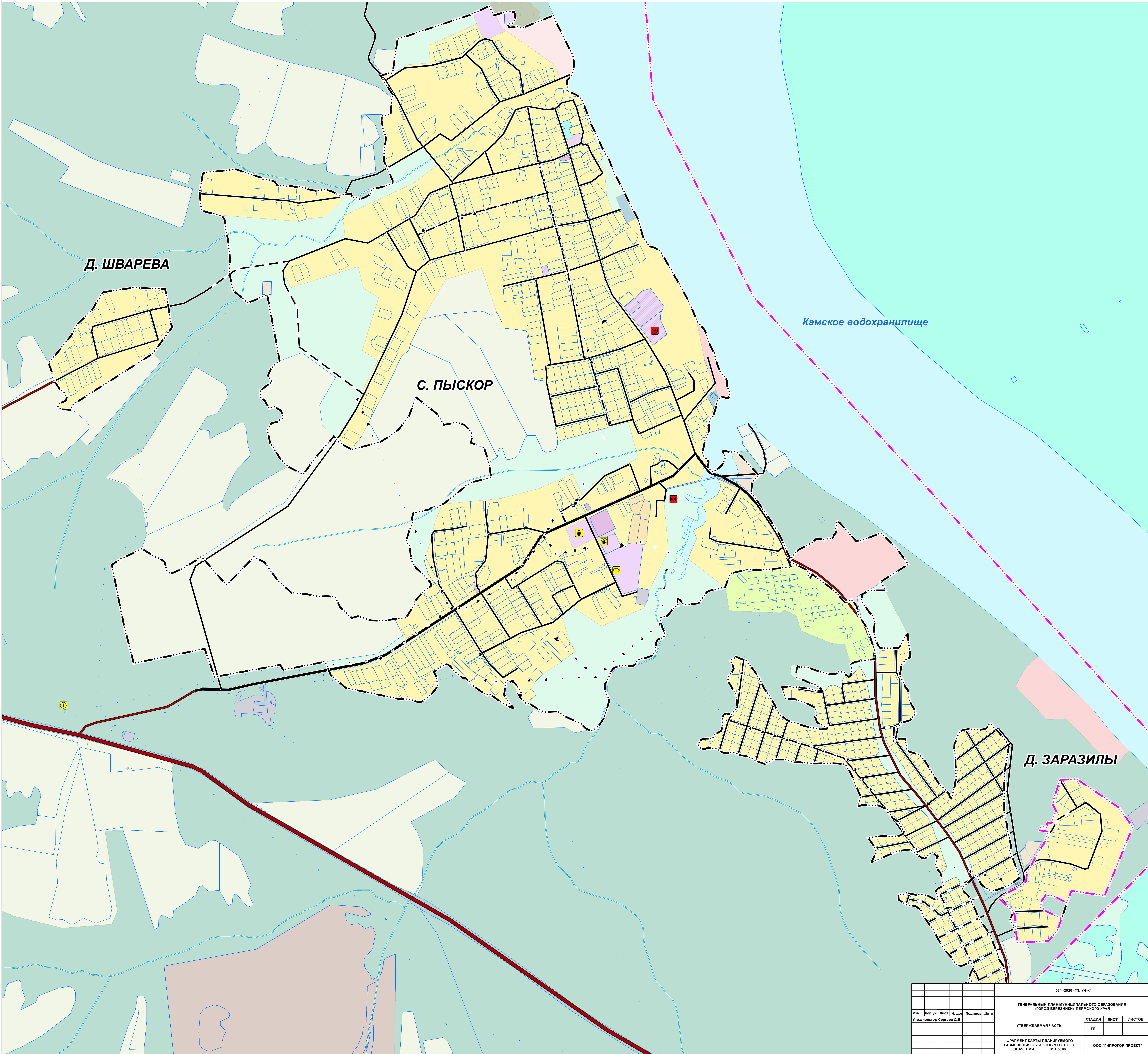


03/4-2020 - ГП, УЧ-К1					
ГЕНЕРАЛЬНЫЙ ПЛАН МУНИЦИПАЛЬНОГО ОБРАЗОВАНИЯ «ГОРОД БЕРЕЗНИКИ» ПЕРМСКОГО КРАЯ					
Изм.	Кол.уч.	Лист	№ док.	Подпись	Дата
Упр. директор Сергей Д.В.				СТАДИЯ	ЛИСТ
УТВЕРЖДАЕМАЯ ЧАСТЬ				ГП	ЛИСТОВ
ФРАГМЕНТ КАРТЫ ПЛАНИРУЕМОГО РАЗМЕЩЕНИЯ ОБЪЕКТОВ МЕСТНОГО ЗНАЧЕНИЯ М 1:5000				ООО «ГИПРОГОР ПРОЕКТ»	

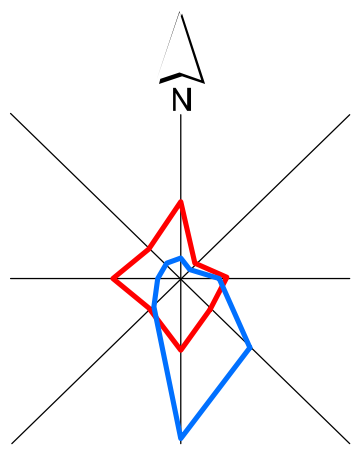


ГЕНЕРАЛЬНЫЙ ПЛАН МУНИЦИПАЛЬНОГО ОБРАЗОВАНИЯ «ГОРОД БЕРЕЗНИКИ» ПЕРМСКОГО КРАЯ

ФРАГМЕНТ КАРТЫ ПЛАНИРУЕМОГО РАЗМЕЩЕНИЯ ОБЪЕКТОВ МЕСТНОГО ЗНАЧЕНИЯ М 1:5000

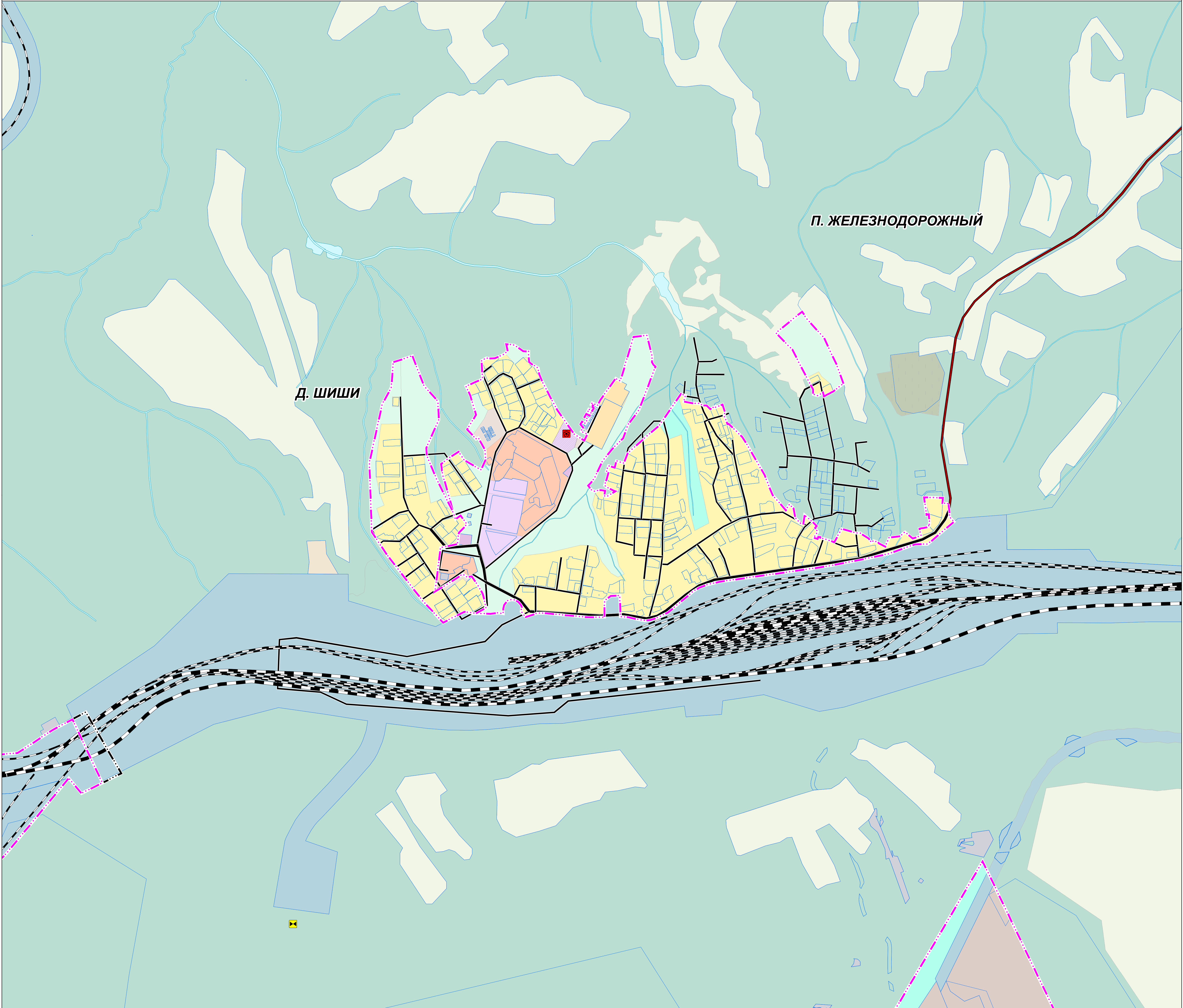


03/4-2020 - ГП, УЧ-К1					
ГЕНЕРАЛЬНЫЙ ПЛАН МУНИЦИПАЛЬНОГО ОБРАЗОВАНИЯ «ГОРОД БЕРЕЗНИКИ» ПЕРМСКОГО КРАЯ					
Изм.	Кол.уч.	Лист	№ док.	Подпись	Дата
Упр. директор Сергей Д.В.				СТАДИЯ	ЛИСТ
УТВЕРЖДАЕМАЯ ЧАСТЬ				ГП	ЛИСТОВ
ФРАГМЕНТ КАРТЫ ПЛАНИРУЕМОГО РАЗМЕЩЕНИЯ ОБЪЕКТОВ МЕСТНОГО ЗНАЧЕНИЯ М 1:5000				ООО «ГИПРОГРОЕКТ»	

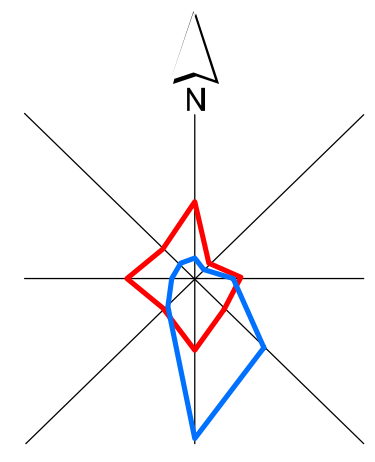


ГЕНЕРАЛЬНЫЙ ПЛАН МУНИЦИПАЛЬНОГО ОБРАЗОВАНИЯ «ГОРОД БЕРЕЗНИКИ» ПЕРМСКОГО КРАЯ

ФРАГМЕНТ КАРТЫ ПЛАНИРУЕМОГО РАЗМЕЩЕНИЯ ОБЪЕКТОВ МЕСТНОГО ЗНАЧЕНИЯ М 1:5000

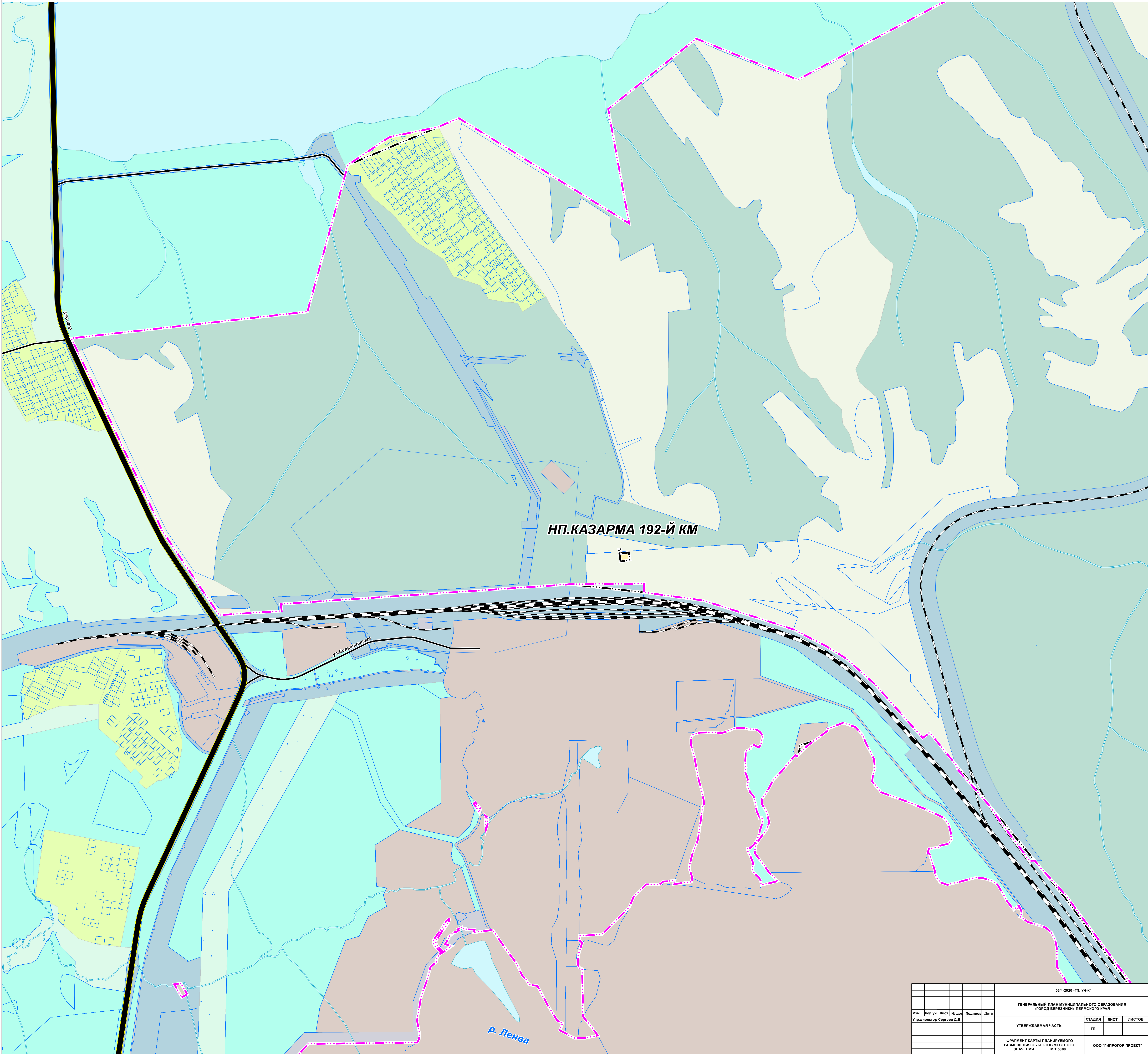


03/4-2020 - ГП, УЧ-К1					
ГЕНЕРАЛЬНЫЙ ПЛАН МУНИЦИПАЛЬНОГО ОБРАЗОВАНИЯ «ГОРОД БЕРЕЗНИКИ» ПЕРМСКОГО КРАЯ					
Изм.	Кол.уч.	Лист	№ док.	Подпись	Дата
Упр. директор Сергей Д.В.				СТАДИЯ	ЛИСТ
				ГП	
ФРАГМЕНТ КАРТЫ ПЛАНИРУЕМОГО РАЗМЕЩЕНИЯ ОБЪЕКТОВ МЕСТНОГО ЗНАЧЕНИЯ М 1:5000				ООО «ГИПРОГРОЕКТ»	

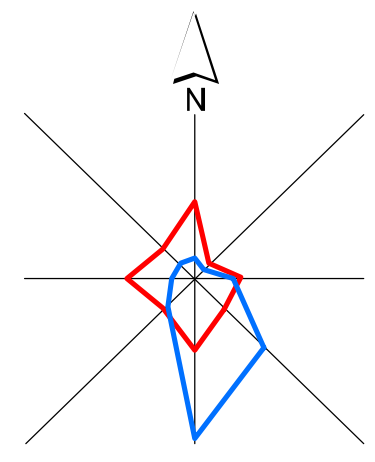


ГЕНЕРАЛЬНЫЙ ПЛАН МУНИЦИПАЛЬНОГО ОБРАЗОВАНИЯ «ГОРОД БЕРЕЗНИКИ» ПЕРМСКОГО КРАЯ

ФРАГМЕНТ КАРТЫ ПЛАНИРУЕМОГО РАЗМЕЩЕНИЯ ОБЪЕКТОВ МЕСТНОГО ЗНАЧЕНИЯ М 1:5000

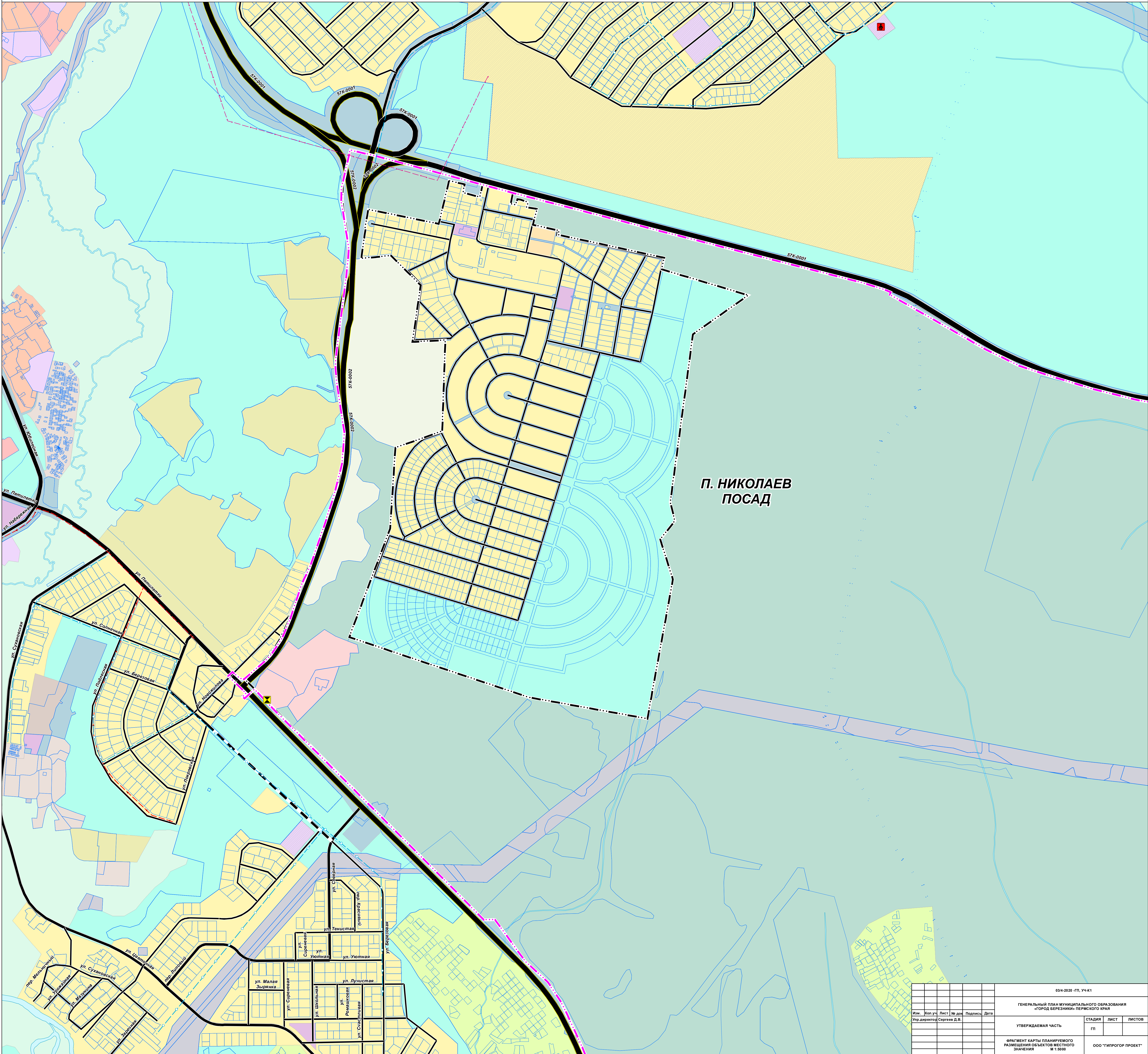


03/4-2020 - ГП, УЧ-К1					
ГЕНЕРАЛЬНЫЙ ПЛАН МУНИЦИПАЛЬНОГО ОБРАЗОВАНИЯ «ГОРОД БЕРЕЗНИКИ» ПЕРМСКОГО КРАЯ					
Изм.	Кол.уч.	Лист	№ док.	Подпись	Дата
Упр.директор	Сергеев Д.В.				
УТВЕРЖДАЮЩАЯ ЧАСТЬ				СТADIЯ	ЛИСТ
				ГП	
ФРАГМЕНТ КАРТЫ ПЛАНИРУЕМОГО РАЗМЕЩЕНИЯ ОБЪЕКТОВ МЕСТНОГО ЗНАЧЕНИЯ М 1:5000				ООО «ГИПРОГОР ПРОЕКТ»	



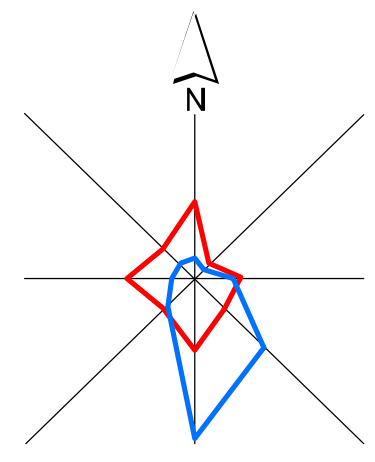
ГЕНЕРАЛЬНЫЙ ПЛАН МУНИЦИПАЛЬНОГО ОБРАЗОВАНИЯ «ГОРОД БЕРЕЗНИКИ» ПЕРМСКОГО КРАЯ

ФРАГМЕНТ КАРТЫ ПЛАНИРУЕМОГО РАЗМЕЩЕНИЯ ОБЪЕКТОВ МЕСТНОГО ЗНАЧЕНИЯ М 1:5000



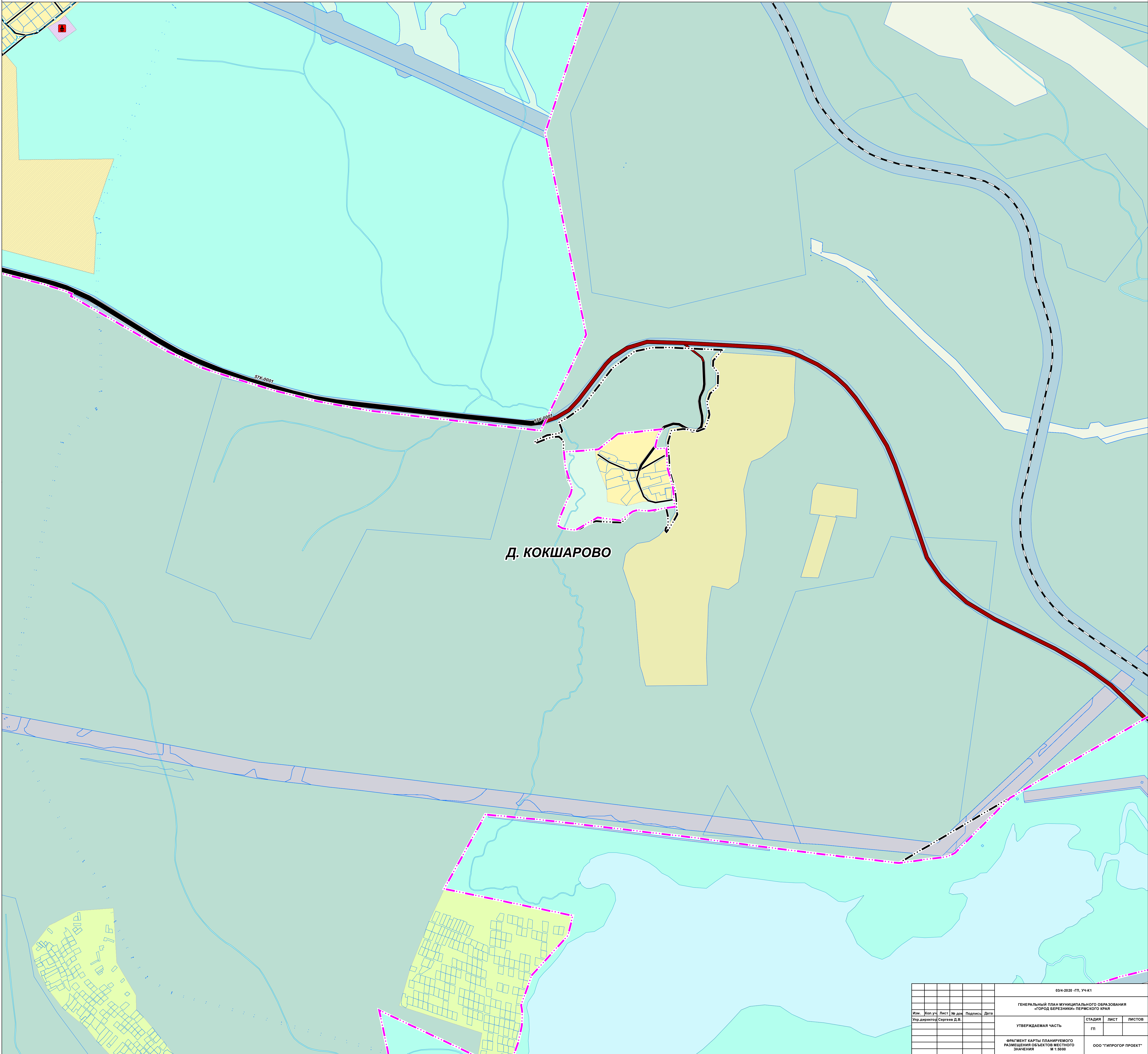
**П. НИКОЛАЕВ
ПОСАД**

03/4-2020 - ГП, УЧ-4.1					
ГЕНЕРАЛЬНЫЙ ПЛАН МУНИЦИПАЛЬНОГО ОБРАЗОВАНИЯ «ГОРОД БЕРЕЗНИКИ» ПЕРМСКОГО КРАЯ					
Изм.	Кол.уч.	Лист	№ док.	Подпись	Дата
				Упр. директор Сергей Д.В.	
УТВЕРЖДАЕМАЯ ЧАСТЬ				СТADIЯ	ЛИСТ
				ГП	ЛИСТОВ
ФРАГМЕНТ КАРТЫ ПЛАНИРУЕМОГО РАЗМЕЩЕНИЯ ОБЪЕКТОВ МЕСТНОГО ЗНАЧЕНИЯ М 1:5000				ООО «ГИПРОГР ПРОЕКТ»	



ГЕНЕРАЛЬНЫЙ ПЛАН МУНИЦИПАЛЬНОГО ОБРАЗОВАНИЯ «ГОРОД БЕРЕЗНИКИ» ПЕРМСКОГО КРАЯ

ФРАГМЕНТ КАРТЫ ПЛАНИРУЕМОГО РАЗМЕЩЕНИЯ ОБЪЕКТОВ МЕСТНОГО ЗНАЧЕНИЯ М 1:5000



Д. КОКШАРОВО

57К-0001

57К-0001

03/4-2020 - ГП, УЧ-К1					
ГЕНЕРАЛЬНЫЙ ПЛАН МУНИЦИПАЛЬНОГО ОБРАЗОВАНИЯ «ГОРОД БЕРЕЗНИКИ» ПЕРМСКОГО КРАЯ					
Изм.	Кол.уч.	Лист	№ док.	Подпись	Дата
				Упр. директор Сергей Д.В.	
УТВЕРЖДАЕМАЯ ЧАСТЬ				СТADIЯ	ЛИСТ
				ГП	1
ФРАГМЕНТ КАРТЫ ПЛАНИРУЕМОГО РАЗМЕЩЕНИЯ ОБЪЕКТОВ МЕСТНОГО ЗНАЧЕНИЯ М 1:5000				ООО «ГИПРОГПРОЕКТ»	