



Администрация города Березники  
**УПРАВЛЕНИЕ  
ИМУЩЕСТВЕННЫХ  
И ЗЕМЕЛЬНЫХ ОТНОШЕНИЙ**

пр. Советский, д.39,  
г. Березники, Пермский край, 618417  
Тел./факс (3424) 29 01 77  
E-mail: [uizo\\_berezniki@mail.ru](mailto:uizo_berezniki@mail.ru)  
ОКПО 12045479, ОГРН 1025901710207  
ИНН/КПП 5911000188/591101001

20.01.2021 № 18-01-10/05  
На № 02-6007 от 11.01.2021

ООО «БВК»

**РЕШЕНИЕ**  
**о размещении объектов № 1695**

Город Березники Пермского края

20.01.2021

Управление имущественных и земельных отношений администрации города Березники в соответствии с Положением о порядке и условиях размещения объектов на землях или земельных участках, находящихся в государственной или муниципальной собственности, на территории Пермского края без предоставления земельных участков и установления сервитутов, утвержденного постановлением Правительства Пермского края от 22.07.2015 № 478-п, разрешает:

обществу с ограниченной ответственностью «Березниковская водоснабжающая компания» (618419, Пермский край, г. Березники, ул. Ломоносова, 98, тел. 8 (3424) 29-26-16, факс 8 (3424) 29-26-17, e-mail: [info@bervk.ru](mailto:info@bervk.ru)) размещение объекта:

«Строительство водопроводных сетей малоэтажной застройки в районе Суханово г. Березники» на землях, государственная собственность на которые не разграничена,


площадь 4495 кв.м;  
площадь 4705 кв.м;  
сроком на 1 год (до 20.01.2022).

Местоположение: Пермский край, город Березники, в районе площади Юбилейная; в районе Суханово по улицам Школьная, Цветочная, Малая Зырянка, переулку Липовый

при условии согласования со всеми ресурсоснабжающими организациями города.

Приложение: схема предполагаемых к использованию земель на 2 л. в 1 экз.

Начальник управления  
Белозерова Елена Викторовна  
8 (3424) 29 01 83



Н.А. Лежнева

### СХЕМА ПРЕДПОЛАГАЕМЫХ К ИСПОЛЬЗОВАНИЮ ЗЕМЕЛЬ ИЛИ ЧАСТИ ЗЕМЕЛЬНОГО УЧАСТКА

(к решению о размещении объектов на землях или земельных участках, находящихся в муниципальной собственности)

Объект: строительство водопроводных сетей малоэтажной застройки в районе Суханово г. Березники  
Местоположение: Пермский край, город Березники, в районе Суханово по улицам Школьная, Цветочная, Малая Зырянка, переулку Липовый  
Кадастровые кварталы: 59:03:0700001, 59:03:0700006, 59:03:0700009  
Площадь земельного участка: 4705 кв.м  
Категория земель: земли населенных пунктов  
Вид разрешенного использования: земли общего пользования  
Цель использования земельного участка: строительство части водопроводов  
Масштаб 1:2100 (в 1см 21 метр)

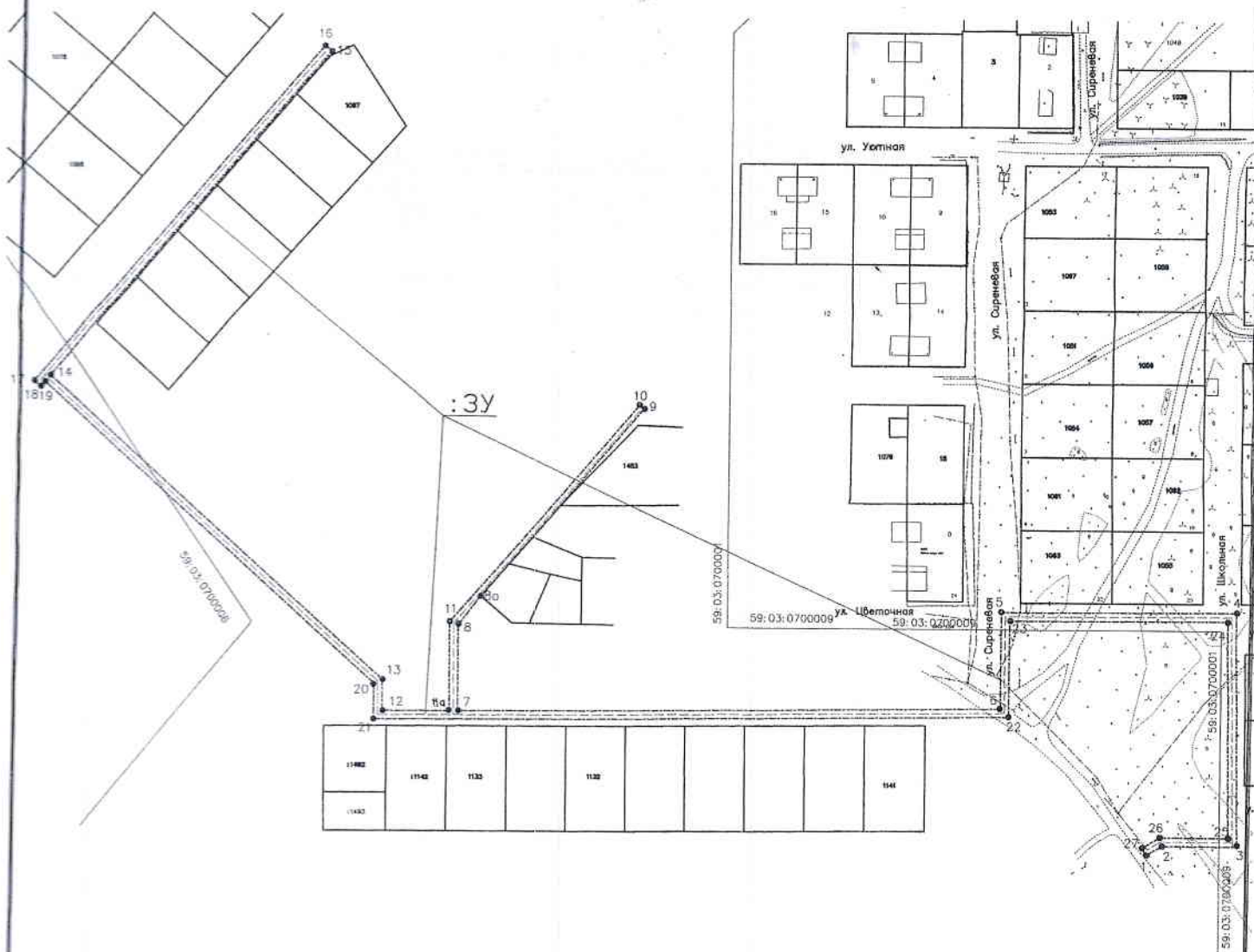


Схема изготовлена:  
ООО «Березниковское кадастровое бюро»

Генеральный директор  
В.В. Макухин

29 июля 2020 год



ЗАЯВИТЕЛЬ:  
ООО «БВК»

### СХЕМА ПРЕДПОЛАГАЕМЫХ К ИСПОЛЬЗОВАНИЮ ЗЕМЕЛЬ ИЛИ ЧАСТИ ЗЕМЕЛЬНОГО УЧАСТКА

(к решению о размещении объектов на землях или земельных участках, находящихся в муниципальной собственности)

**Объект:** строительство водопроводных сетей малоэтажной застройки в районе Суханово г. Березники

**Местоположение:** Пермский край, город Березники, в районе площади Юбилейная

**Кадастровые кварталы:** 59:03:0400089, 59:03:0900023

**Площадь земельного участка:** :ЗУ - 4495 кв.м.

**Категория земель:** земли населенных пунктов

**Вид разрешенного использования:** земли общего пользования

**Цель использования земельного участка:** строительство части водопроводов

**Масштаб:** 1:2000 (в 1см 20 метров)

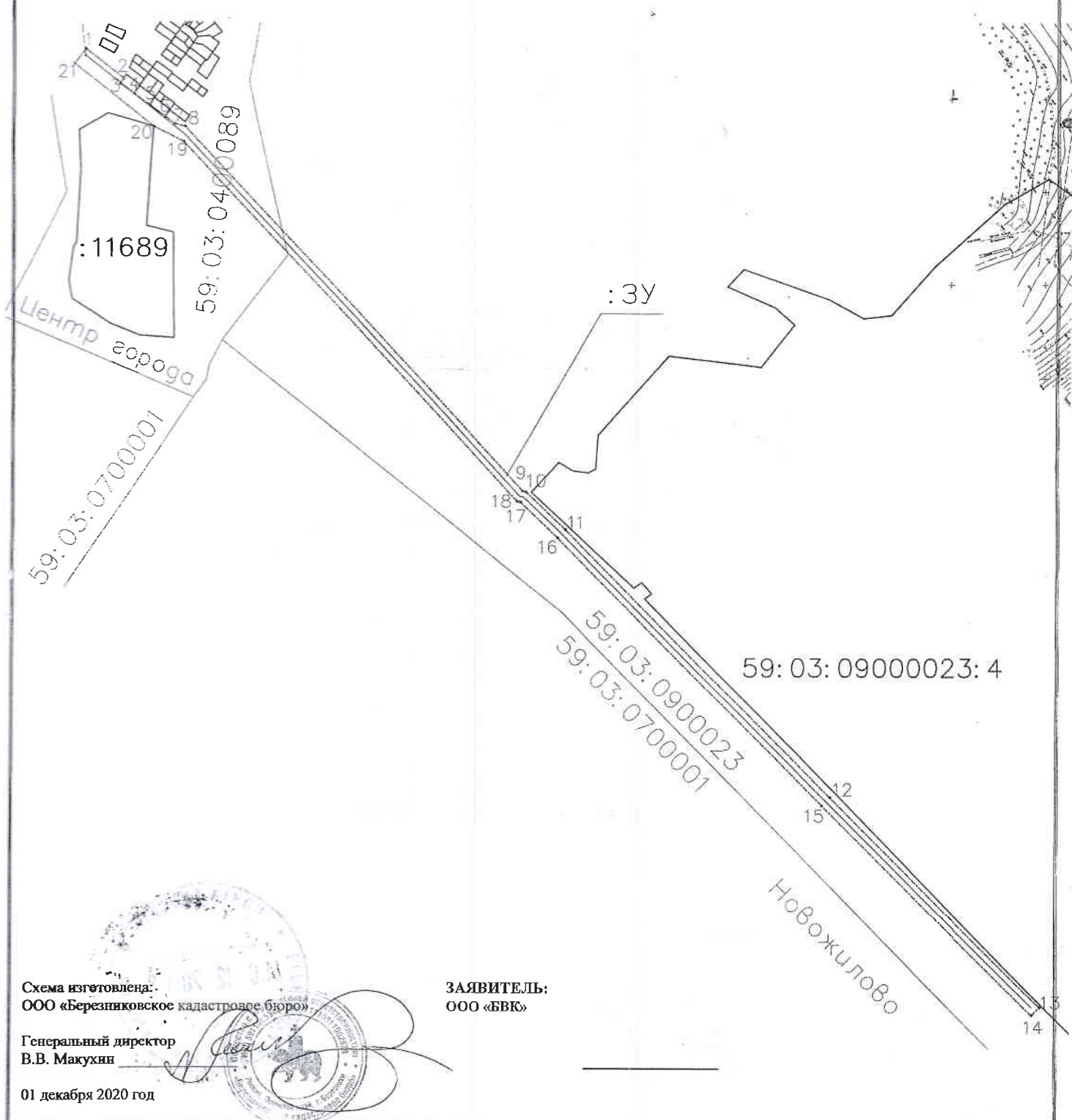


Схема изготовлена:  
ООО «Березниковское кадастровое бюро»

Генеральный директор  
В.В. Макухин

01 декабря 2020 год

ЗАЯВИТЕЛЬ:  
ООО «БВК»

\_\_\_\_\_