



Администрация города Березники
**УПРАВЛЕНИЕ
ИМУЩЕСТВЕННЫХ
И ЗЕМЕЛЬНЫХ ОТНОШЕНИЙ**

пр. Советский, д.39,
г. Березники, Пермский край, 618417
Тел./факс (3424) 29 01 77
E-mail: uizo_berezniki@mail.ru
ОКПО 12045479, ОГРН 1025901710207
ИНН/КПП 5911000188/591101001

19.01.2021 № 18-01-10/08

На № б/н от 11.01.2021

АО «Газпром газораспределение Пермь»

РЕШЕНИЕ
о размещении объектов № 1688

Город Березники Пермского края

19.01.2021

Управление имущественных и земельных отношений администрации города Березники в соответствии с Положением о порядке и условиях размещения объектов на землях или земельных участках, находящихся в государственной или муниципальной собственности, на территории Пермского края без предоставления земельных участков и установления сервитутов, утвержденного постановлением Правительства Пермского края от 22.07.2015 № 478-п, разрешает:

акционерному обществу «Газпром газораспределение Пермь» (618400, Пермский край, г. Березники, ул. Уральских танкистов, 5, тел./факс 8 (3424) 26-26-18, 26-42-83) размещение объекта:

«Газопровод для транспортировки природного газа под давлением до 0,6 Мпа включительно» на землях, государственная собственность на которые не разграничена,

площадь 10 кв.м;

сроком на 1 год (до 19.01.2022);

местоположение: Пермский край, г. Березники, ул. Свердлова, в районе дома
9 6

при условии согласования со всеми ресурсоснабжающими организациями города.

Перед проектированием газопровода необходимо получить технические условия на прокладку сетей в Управлении благоустройства администрации г. Березники.

Приложение: схема предполагаемых к использованию земель на 1 л. в 1 экз.

Начальник управления

Н.А. Лежнева

Белозерова Елена Викторовна
8 (3424) 29 01 83



Схема предполагаемых к использованию земель или части земельного участка

Объект: газопровод для транспортировки природного газа под давлением до 0.6 Мпа включительно

Местоположение: Пермский край, г.о. город Березники, г. Березники, ул. Свердлова, в районе дома 9 б

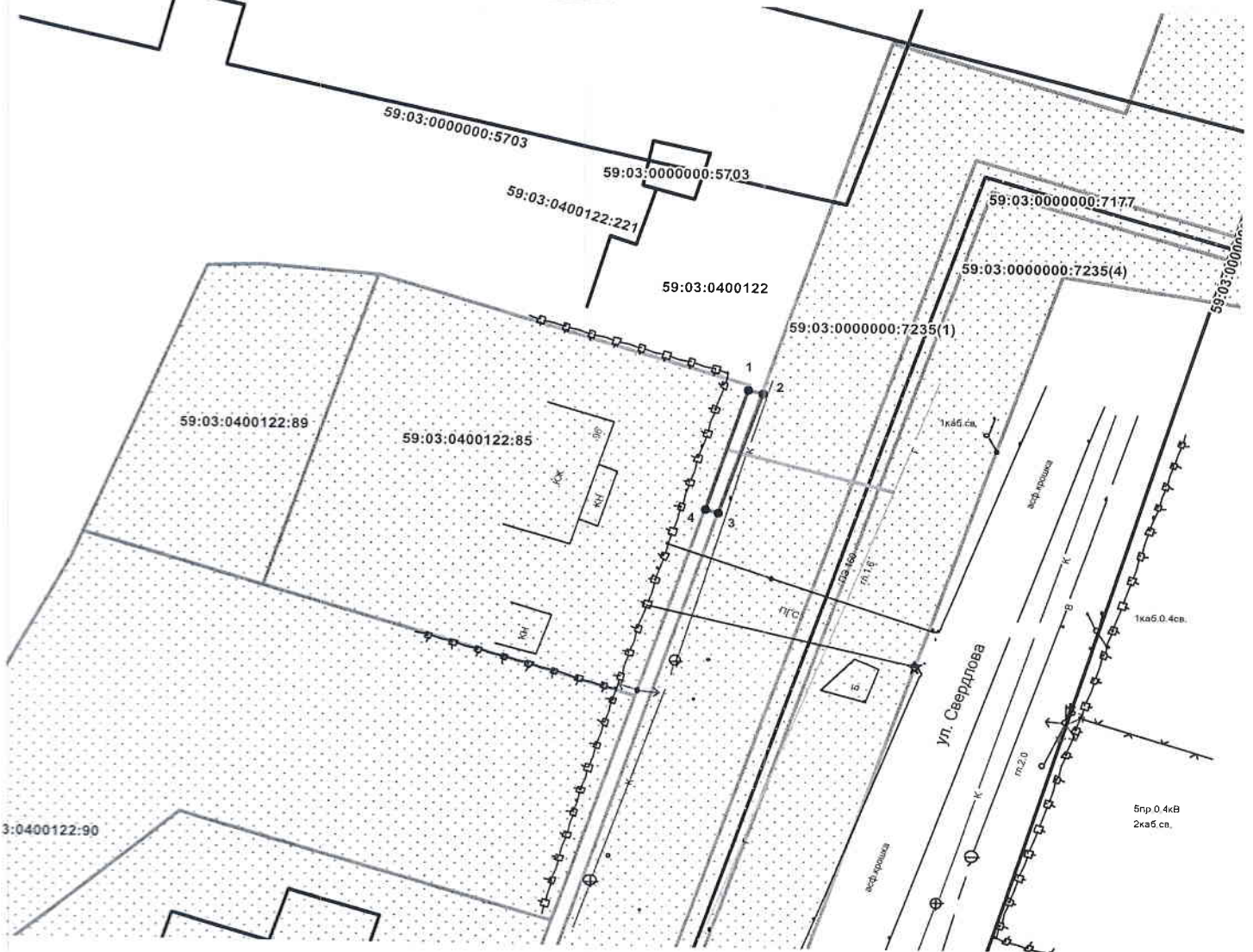
Площадь земель или части земельного участка, кв.м.: 10

Категория земель: земли населённых пунктов

Вид разрешенного использования: для строительства газопровода



Обозначение характерных точек границ	Координаты (МСК-59), м	
	X	Y
1	672062.59	2265632.17
2	672062.33	2265633.14
3	672052.78	2265630.14
4	672053.03	2265629.17



Масштаб 1:500

Описание границ смежных землепользователей:






от т. 1 до т. 2, земли общего пользования


от т. 3 до т. 4

от т. 2 до т. 3 земельный участок с кадастровым номером 59:03:0000000:7235

от т. 4 до т. 1 земельный участок с кадастровым номером 59:03:0400122:85

Условные обозначения:

-  граница предполагаемых к использованию земель
-  граница учтенных земельных участков
-  граница кадастрового квартала
-  проектируемый газопровод
-  существующий газопровод

Заявитель  Крапивин А.В./

Верно

59:03:0400122:85 кадастровый номер земельного участка

59:03:0400122 номер кадастрового квартала