



Администрация города Березники  
**УПРАВЛЕНИЕ  
ИМУЩЕСТВЕННЫХ  
И ЗЕМЕЛЬНЫХ ОТНОШЕНИЙ**

пр. Советский, д.39,  
г. Березники, Пермский край, 618417  
Тел./факс (3424) 29 01 77  
E-mail: [uizo\\_berezniki@mail.ru](mailto:uizo_berezniki@mail.ru)  
ОКПО 12045479, ОГРН 1025901710207  
ИНН/КПП 5911000188/591101001

19.01.2021 № 18-01-10/9

На № б/н от 11.01.2021

АО «Газпром газораспределение Пермь»

**РЕШЕНИЕ**  
**о размещении объектов № 1687**

Город Березники Пермского края

19.01.2021

Управление имущественных и земельных отношений администрации города Березники в соответствии с Положением о порядке и условиях размещения объектов на землях или земельных участках, находящихся в государственной или муниципальной собственности, на территории Пермского края без предоставления земельных участков и установления сервитутов, утвержденного постановлением Правительства Пермского края от 22.07.2015 № 478-п, разрешает:

акционерному обществу «Газпром газораспределение Пермь» (618400, Пермский край, г. Березники, ул. Уральских танкистов, 5, тел./факс 8 (3424) 26-26-18, 26-42-83) размещение объекта:

«Газопровод для транспортировки природного газа под давлением до 0,6 Мпа включительно» на землях, государственная собственность на которые не разграничена,

площадь 144 кв.м;

сроком на 1 год (до 19.01.2022);

местоположение: Пермский край, г. Березники (подключение по ул. Свердлова в районе дома 9 б)

при условии согласования со всеми ресурсоснабжающими организациями города.

Перед проектированием газопровода необходимо получить технические условия на прокладку сетей в Управлении благоустройства администрации г. Березники.

Приложение: схема предполагаемых к использованию земель на 1 л. в 1 экз.

Начальник управления

Н.А. Лежнева

Белозерова Елена Викторовна  
8 (3424) 29 01 83



# Схема предполагаемых к использованию земель или части земельного участка

Объект: газопровод для транспортировки природного газа под давлением до 0.6 Мпа включительно

Местоположение: Пермский край, г.о. Город Березники, г. Березники (подключение по ул. Свердлова в районе дома 9 б)

Площадь земель или части земельного участка, кв.м 144

Категория земель: земли населённых пунктов

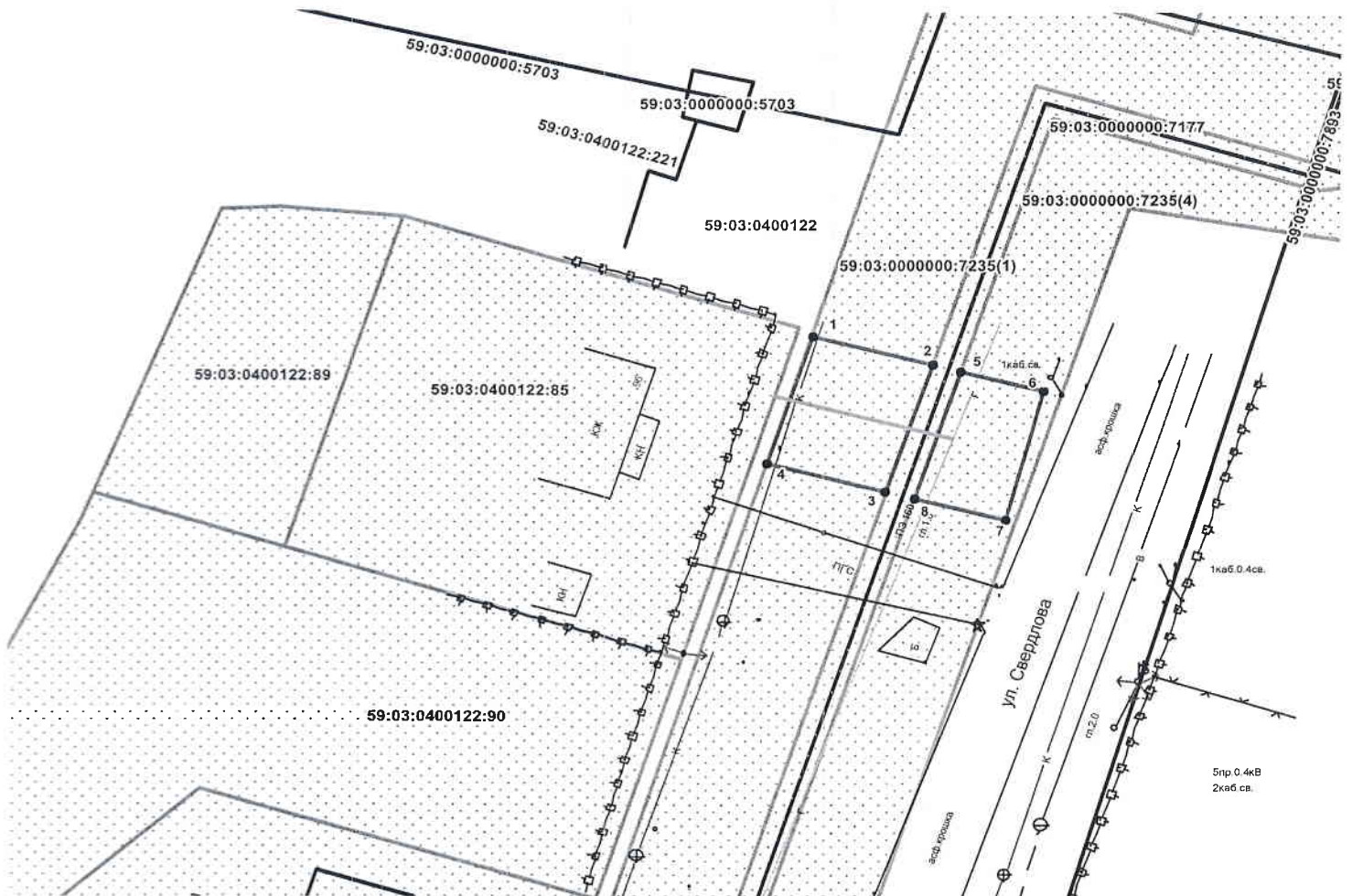
Вид разрешенного использования: для строительства газопровода



Обозначение характерных точек границ	Координаты (МСК-59), м	
	X	Y
1	672062,33	2265633,14
2	672060,16	2265641,23
3	672050,62	2265638,17
4	672052,78	2265630,14
5	672059,63	2265643,15
6	672058,12	2265648,74
7	672048,46	2265646,15
8	672050,09	2265640,09

Описание границ смежных землепользователей:






от т.1 до т.2, земельный участок с кадастровым номером  
от т.3 до т.4, 59:03:0000000:7235  
от т.5 до т.8  
от т.2 до т.3, земельный участок с кадастровым номером  
от т.8 до т.5 59:03:0000000:7177  
от т.4 до т.1 земли общего пользования



Масштаб 1:500

Условные обозначения:

Заявитель  / Крапивин А.В./

-  граница предполагаемых к использованию земель
-  граница учтенных земельных участков
-  граница кадастрового квартала
-  проектируемый газопровод
-  существующий газопровод

59:03:0000000:7235 кадастровый номер земельного участка

59:03:0400122 номер кадастрового квартала

Верно