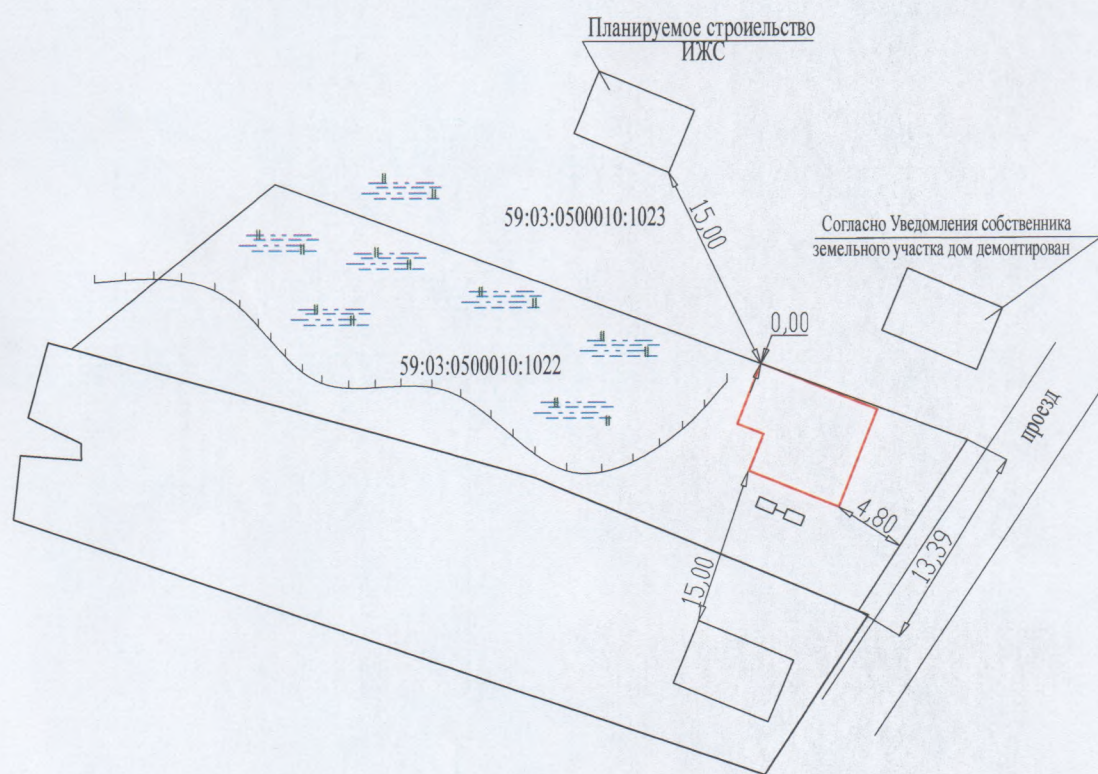







4. Схематичное изображение планируемого к строительству или реконструкции объекта капитального строительства на земельном участке

Адрес земельного участка: Пермский край, г. Березники, садоводческое товарищество №22, участок №22
кадастровый номер земельного участка 59:03:0500010:1022



Условные обозначения:

Масштаб 1:500

-  Граница земельного участка
-  Контур здания
-  Заболоченность
-  Выгребная яма
-  Овраг