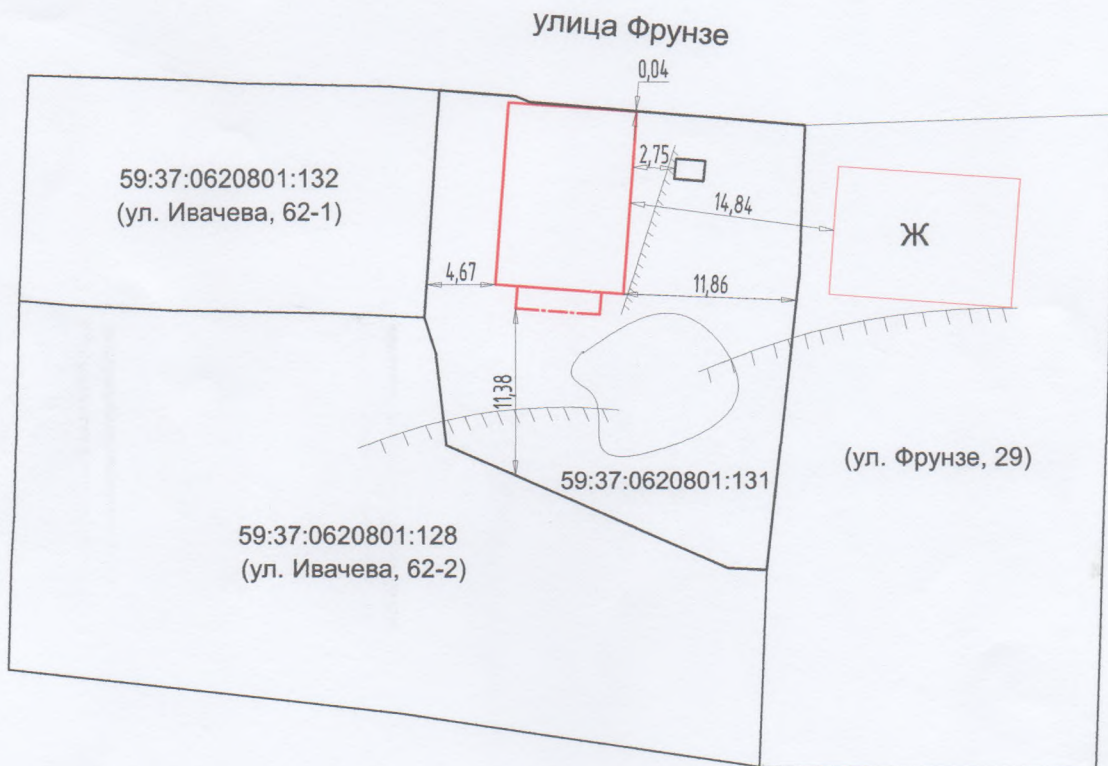










# Схематичное изображение планируемого к строительству или реконструкции объекта капитального строительства на земельном участке

адрес земельного участка: Пермский край, Усольский район, г. Усолье, ул. Фрунзе, д. 31  
кадастровый номер земельного участка: 59:37:0620801:131  
площадь земельного участка – 677 кв.м  
площадь застройки – 117,9 кв.м  
процент застройки – 17%



Условные обозначения:

-  Граница земельного участка
-  Контур объекта капитального строительства
-  Надземный контур объекта капитального строительства
-  Контур смежного объекта индивидуального жилищного строительства
-  Существующая выгребная яма
-  Зона скопления талой и дождевой воды
-  Овраг