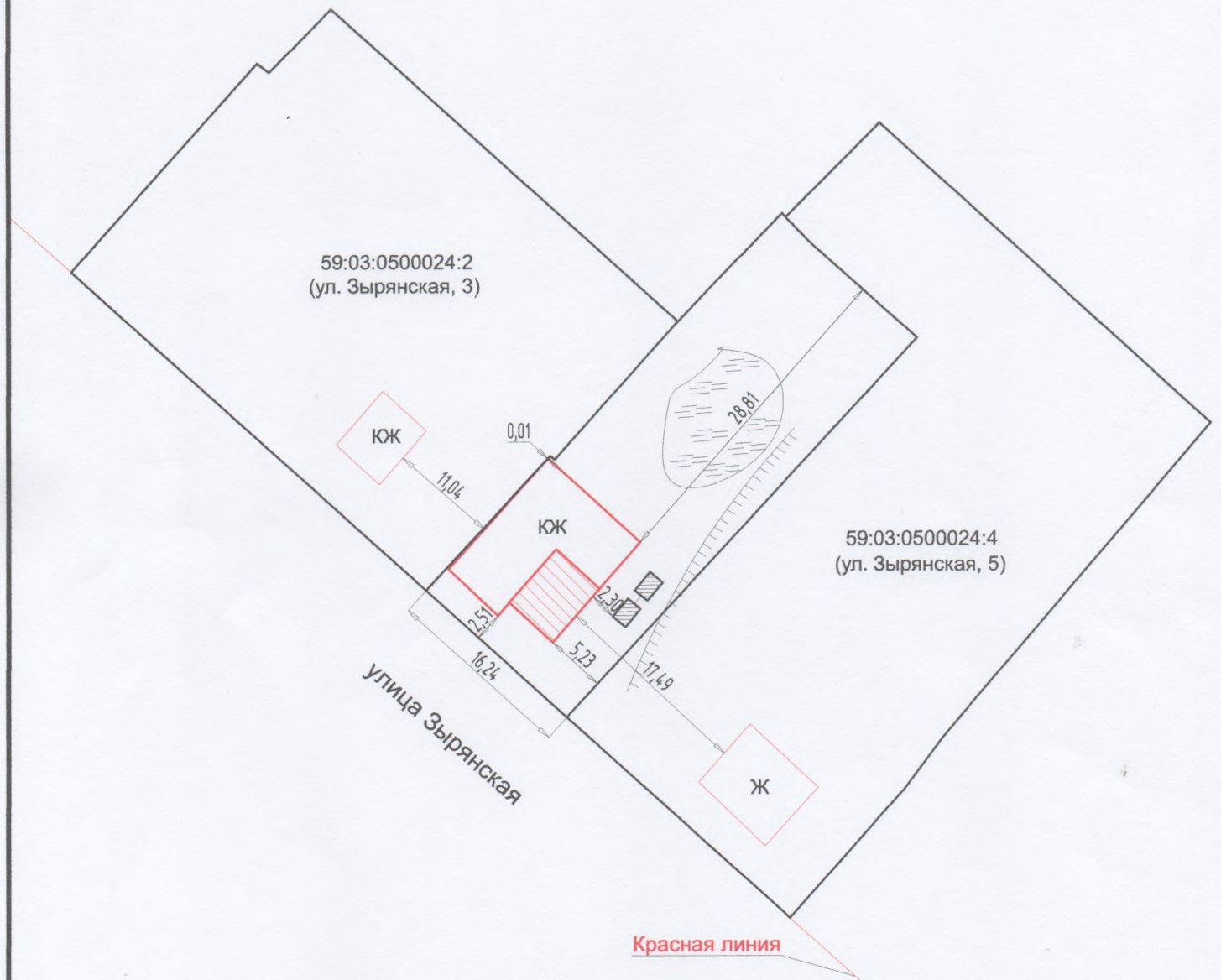









Схематичное изображение планируемого к строительству или реконструкции объекта капитального строительства на земельном участке

адрес земельного участка: Пермский край, город Березники, улица Зырянская, дом За
кадастровый номер земельного участка: 59:03:0500024:3
площадь земельного участка – 708 кв.м
площадь застройки – 131,0 кв.м
процент застройки – 19%



Условные обозначения:

-  Граница земельного участка
-  Контур объекта индивидуального жилищного строительства
-  Существующий жилой дом с кадастровым номером 59:03:0500024:1008
-  Контур смежного объекта индивидуального жилищного строительства
-  Существующая выгребная яма
-  Зона скопление талой и дождевой воды
-  Овраг