



ДВА БЕРЕГА

№51 (101)
30 ДЕКАБРЯ 2020 года

Камы

МУНИЦИПАЛЬНАЯ ГАЗЕТА

Где можно взять свежий номер газеты?

1. Администрация г. Березники (Советский пл., 1 ул. Ломоносова, 60)
2. Территориальные отделы в Усольском районе:
 - г. Усолье (ул. Свободы, 138а) • п. Орёл (ул. Тимашова, 42)
 - п. Железнодорожный (ул. 35 лет Победы, 2, оф. 77) • с. Пыскор (ул. Строгановская, 1)
 - с. Романово (ул. Тракторная, 72) • с. Берёзовка (ул. Молодёжная, 33)
3. Пенсионный фонд (пр. Ленина, 25)
4. МТУ №6 Министерства социального развития Пермского края (ул. Пятилетки, 46)
5. Центр занятости населения (ул. Мира, 30)
6. МФЦ: • ул. К. Маркса, 37 • ул. Юбилейная, 94
7. Поликлиники: • ул. Деменева, 12 • ул. Ломоносова, 102
8. Дворец детского (юношеского) творчества (ул. Ломоносова, 89а)
9. КДЦ (ул. Льва Толстого, 50)
10. Центральная городская библиотека (ул. Ломоносова, 115)

ОФИЦИАЛЬНО

МУНИЦИПАЛЬНОЕ ОБРАЗОВАНИЕ «ГОРОД БЕРЕЗНИКИ» АДМИНИСТРАЦИЯ ГОРОДА БЕРЕЗНИКИ

ПОСТАНОВЛЕНИЕ 25.12.2020 № 01-02-1644

О внесении изменений в Положение о системе оплаты труда работников муниципальных общеобразовательных организаций муниципального образования «Город Березники», утвержденное постановлением администрации города от 31.01.2019 № 244

В целях регулирования правоотношений, связанных с оплатой труда работников муниципальных общеобразовательных организаций муниципального образования «Город Березники», администрация города Березники ПОСТАНОВЛЯЕТ:

1. Внести в Положение о системе оплаты труда работников муниципальных общеобразовательных организаций муниципального образования «Город Березники», утвержденное постановлением администрации города от 31.01.2019 № 244 (далее - Положение), следующие изменения:

1.1. в разделе III:
1.1.1. в пункте 3.3:
1.1.1.1. в подпункте 3.3.3 слово «выплаты» заменить словом «доплаты»;

1.1.1.2. дополнить подпунктами 3.3.5 - 3.3.7 следующего содержания:

«3.3.5. ежемесячные выплаты за классное руководство за счет средств федерального бюджета;

3.3.6. ежемесячные выплаты за классное руководство за счет средств регионального бюджета;

3.3.7. доплаты за руководство методическими объединениями и педагогическими сообществами.»

1.2. в абзаце втором пункта 5.13 раздела V слова «приложением 7 к Положению» заменить словами «Типовым положением о выплатах компенсационного характера в муниципальных учреждениях, подведомственных Управлению образования администрации города Березники, утвержденным муниципальным правовым актом Администрации города Березники»;

1.3. в приложении 1 к Положению:

1.3.1. в абзаце втором пункта 1 слова «+ выплаты компенсационного характера, предусмотренные действующим трудовым законодательством Российской Федерации и иными нормативными правовыми актами, содержащими нормы трудового права, локальными нормативными актами образовательной организации + доплата за выполнение функций классного руководителя + доплаты, учитывающие работу по руководству методическими объединениями и педагогическими сообществами» заменить словами «+ выплаты компенсационного характера, в соответствии с Типовым положением о выплатах компенсационного характера в муниципальных учреждениях, подведомственных Управлению образования администрации города Березники, утвержденным муниципальным правовым актом Администрации города Березники»;

1.3.2. в абзаце втором пункта 3 слова «+ доплата за выполнение функций классного руководителя + доплаты, учитывающие работу по руководству методическими объединениями и педагогическими сообществами» заменить словами «+ выплаты компенсационного характера, в соответствии с Типовым положением о выплатах компенсационного характера в муниципальных учреждениях, подведомственных Управлению образования администрации города Березники, утвержденным муниципальным правовым актом Администрации города Березники»;

1.3.3. пункты 4 и 5 признать утратившими силу;

1.4. пункты 3 и 4 приложения 2 к Положению признать утратившими силу;

1.5. позицию
«

Муниципальные общеобразовательные организации муниципальной администрации «Город Березники», расположенные в сельских населенных пунктах	Увеличение должностного оклада, минимальной базовой суммы	1. Административно-управленческий персонал: директор; заместитель директора. 2. Педагогические работники: учитель, учитель-дефектолог, учитель-логопед, тьютор, методист, воспитатель, социальный педагог, педагог-психолог, педагог-организатор, педагог дополнительного образования, старший вожатый, преподаватель - организатор основ безопасности жизнедеятельности, педагог-библиотекарь	25%
--	---	--	-----

» таблицы приложения 4 к Положению исключить;

1.6. приложение 7 к Положению признать утратившим силу.

2. Официально опубликовать настоящее постановление в официальном печатном издании - газете «Два берега Камы» и разместить его на Официальном портале правовой информации города Березники в информационно-телекоммуникационной сети «Интернет».

3. Настоящее постановление вступает в силу со дня, следующего за днем его официального опубликования в официальном печатном издании, и распространяется на правоотношения, возникшие с 01.09.2020.

Глава города Березники –
глава администрации города Березники К. П. Светлаков

КОМИССИЯ ПО ЗЕМЛЕПОЛЬЗОВАНИЮ И ЗАСТРОЙКЕ Администрации города Березники ЗАКЛЮЧЕНИЕ о результатах публичных слушаний

Дата оформления заключения: 22.12.2020.

Наименование рассматриваемого на публичных слушаниях вопроса (проекта): предоставление разрешения на отклонение от предельных параметров разрешенного строительства, реконструкции объекта капитального строительства территориальной зоны застройки жилыми домами для ведения личного подсобного хозяйства (Ж-3) на земельном участке с кадастровым номером 59:37:0810101:44 по ул. Трудовая, 46, п. Дзержинец, по параметру «минимальный отступ от красной линии до места допустимого размещения объекта капитального строительства, за пределами которого запрещено строительство здания, строения, сооружения» 4,5 м и «минимальный отступ от границы смежного земельного участка до места допустимого размещения здания, за пределами которого запрещено строительство здания» 2,80 м.

Сведения о количестве участников публичных слушаний: 6 участников.

Реквизиты протокола заключительного мероприятия публичных слушаний: Протокол публичных слушаний по вопросу предоставления разрешения на отклонение от предельных параметров разрешенного строительства, реконструкции объекта капитального строительства территориальной зоны застройки жилыми домами для ведения личного подсобного хозяйства (Ж-3) на земельном участке с кадастровым номером 59:37:0810101:44 по ул. Трудовая, 46, п. Дзержинец, по параметру «минимальный отступ от красной линии до места допустимого размещения объекта капитального строительства, за пределами которого запрещено строительство здания, строения, сооружения» 4,5 м и «минимальный отступ от границы смежного земельного участка до места допустимого размещения здания» 2,80 м от 15.12.2020.

Содержание внесенных предложений и замечаний: за период проведения публичных слушаний (с 24.11.2020 по 15.12.2020) письменных предложений и замечаний в управление архитектуры и градостроительства администрации города не поступало.

Заключение комиссии по землепользованию и застройке о результатах публичных слушаний: Считать публичные слушания состоявшимися. Рекомендовать главе города Березники - главе администрации города Березники принять решение о предоставлении разрешения на отклонение от предельных параметров разрешенного строительства, реконструкции объекта капитального строительства территориальной зоны застройки жилыми домами для ведения личного подсобного хозяйства (Ж-3) на земельном участке с кадастровым номером 59:37:0810101:44 по ул. Трудовая, 46, п. Дзержинец, муниципальное образование «Город Березники», по параметрам: «минимальный отступ от красной линии до места допустимого размещения объекта капитального строительства, за пределами которого запрещено строительство здания, строения, сооружения» 4,5 м и «минимальный отступ от границы смежного земельного участка до места допустимого размещения здания, за пределами которого запрещено строительство здания» 2,80. Управлению архитектуры и градостроительства подготовить соответствующий проект постановления администрации города Березники.

КОМИССИЯ ПО ЗЕМЛЕПОЛЬЗОВАНИЮ И ЗАСТРОЙКЕ Администрации города Березники ЗАКЛЮЧЕНИЕ о результатах публичных слушаний

Дата оформления заключения: 22.12.2020.

Наименование рассматриваемого на публичных слушаниях вопроса (проекта): предоставление разрешения на отклонение от предельных параметров разрешенного строительства, реконструкции объекта капитального строительства территориальной зоны застройки жилыми домами для ведения личного подсобного хозяйства (Ж-3) на земельном участке с кадастровым номером 59:37:0810101:438 по ул. Трудовая, 7, п. Дзержинец, по параметру «минимальный отступ от красной линии до места допустимого размещения объекта капитального строительства, за пределами которого запрещено строительство здания, строения, сооружения» 1,0 м и «минимальный отступ от границы смежного земельного участка до места допустимого размещения здания, за пределами которого запрещено строительство здания» 2,25 м.

Сведения о количестве участников публичных слушаний: 6 участников.

Реквизиты протокола заключительного мероприятия публичных слушаний: Протокол публичных слушаний по вопросу предоставления разрешения на отклонение от предельных параметров разрешенного строительства, реконструкции объекта капитального строительства территориальной зоны застройки жилыми домами для ведения личного подсобного хозяйства (Ж-3) на земельном участке с кадастровым номером 59:37:0810101:438 по ул. Трудовая, 7, п. Дзержинец, по параметру «минимальный отступ от красной линии до места допустимого размещения объекта капитального строительства, за пределами которого запрещено строительство здания, строения, сооружения»

1,0 м и «минимальный отступ от границы смежного земельного участка до места допустимого размещения здания, за пределами которого запрещено строительство здания» 2,25 м от 15.12.2020.

Содержание внесенных предложений и замечаний: за период проведения публичных слушаний (с 24.11.2020 по 15.12.2020) письменных предложений и замечаний в управление архитектуры и градостроительства администрации города не поступало.

Заключение комиссии по землепользованию и застройке о результатах публичных слушаний: Считать публичные слушания состоявшимися. Рекомендовать главе города Березники - главе администрации города Березники принять решение об отказе в предоставлении разрешения на отклонение от предельных параметров разрешенного строительства, реконструкции объекта капитального строительства территориальной зоны застройки жилыми домами для ведения личного подсобного хозяйства (Ж-3) на земельном участке с кадастровым номером 59:37:0810101:438 по ул. Трудовая, 7, п. Дзержинец, муниципальное образование «Город Березники», по параметрам: «минимальный отступ от красной линии до места допустимого размещения объекта капитального строительства, за пределами которого запрещено строительство здания, строения, сооружения» 1,0 м и «минимальный отступ от границы смежного земельного участка до места допустимого размещения здания, за пределами которого запрещено строительство здания» 2,25 м. **Основание:** пункт 10 Правил установления охранных зон объектов электросетевого хозяйства и особых условий использования земельных участков, расположенных в границах таких зон, утвержденные постановлением Правительства Российской Федерации от 24.02.2009 N 160 «без письменного решения о согласовании сетевых организаций запрещается: строительство, капитальный ремонт, реконструкция или снос зданий и сооружений». Управлению архитектуры и градостроительства подготовить соответствующий проект постановления администрации города Березники.

Комиссия по землепользованию и застройке Администрации города Березники ЗАКЛЮЧЕНИЕ о результатах публичных слушаний

Дата оформления заключения: 22.12.2020.

Наименование рассматриваемого на публичных слушаниях вопроса (проекта): предоставление условно разрешенного вида использования «для индивидуального жилищного строительства» код 2.1 по земельному участку с кадастровым номером 59:37:0620302:702 «зоны смешанной застройки жилыми домами (1-6 этажей)» (Ж-2), пер. Прикамский, г. Усолье.

Сведения о количестве участников публичных слушаний: 6 участников.

Реквизиты протокола заключительного мероприятия публичных слушаний: Протокол публичных слушаний по вопросу предоставления условно разрешенного вида использования «для индивидуального жилищного строительства» код 2.1 по земельному участку с кадастровым номером 59:37:0620302:702 «зоны смешанной застройки жилыми домами (1-6 этажей)» (Ж-2), пер. Прикамский, г. Усолье от 15.12.2020.

Содержание внесенных предложений и замечаний: за период проведения публичных слушаний (с 24.11.2020 по 15.12.2020) письменных предложений и замечаний в управление архитектуры и градостроительства администрации города не поступало.

Заключение комиссии по землепользованию и застройке о результатах публичных слушаний: Считать публичные слушания состоявшимися. Рекомендовать главе города Березники - главе администрации города Березники принять решение о предоставлении разрешения на условно разрешенный вид использования «для индивидуального жилищного строительства» (код 2.1) земельного участка с кадастровым номером 59:37:0620302:702, территориальной зоны смешанной застройки жилыми домами (1-6 этажей) (Ж-2), расположенного по адресу: пер. Прикамский, з/у ба, г. Усолье. Управлению архитектуры и градостроительства подготовить соответствующий проект постановления администрации города Березники.

КОМИССИЯ ПО ЗЕМЛЕПОЛЬЗОВАНИЮ И ЗАСТРОЙКЕ Администрации города Березники ЗАКЛЮЧЕНИЕ о результатах публичных слушаний

Дата оформления заключения: 22.12.2020.

Наименование рассматриваемого на публичных слушаниях вопроса (проекта): предоставление разрешения на отклонение от предельных параметров разрешенного строительства, реконструкции объекта капитального строительства территориальной зоны малоэтажных жилых домов с приватными земельными участками (Ж-3) на земельном участке с кадастровым номером 59:03:0400005:004 по ул. Гражданская, д. 39, г. Березники, по параметру «минимальное расстояние от дома и подсобных сооружений до красной линии улиц» 2,41 м со стороны ул. Аксакова.

Сведения о количестве участников публичных слушаний: 4 участника.

Реквизиты протокола заключительного мероприятия публичных слушаний: Протокол публичных слушаний по вопросу предоставления разрешения на отклонение от предельных параметров разрешенного строительства, реконструкции объекта капитального строительства территориальной зоны малоэтажных жилых домов с приватными земельными участками (Ж-3) на земельном участке с кадастровым номером 59:03:0400005:004 по ул. Гражданская, д. 39, г. Березники, по параметру «минимальное расстояние от дома и подсобных сооружений до красной линии улиц» 2,41 м со стороны ул. Аксакова от 14.12.2020.

Содержание внесенных предложений и замечаний: за период проведения публичных слушаний (с 23.11.2020 по 14.12.2020) письменных предложений и замечаний в управление архитектуры и градостроительства администрации города не поступало.

Заключение комиссии по землепользованию и застройке о результатах публичных слушаний: Считать публичные слушания состоявшимися. Рекомендовать главе города Березники - главе администрации города Березники принять решение об отказе в предоставлении разрешения на отклонение от предельных параметров разрешенного строительства, реконструкции объекта капитального строительства территориальной зоны малозатяжных жилых домов с привокзальной земельными участками (Ж-3) на земельном участке с кадастровым номером 59:03:0400005:4 по ул. Гражданская, д. 39, г. Березники, по параметру «минимальное расстояние от объекта капитального строительства и подсобных сооружений до красной линии улиц» 2,41 м со стороны ул. Аксакова. **Основание:** земельный участок находится в границах Санитарно-защитной зоны промышленных предприятий, утвержденной постановлением Главы города Березники Пермской области от 29.06.2006 № 831 «Об утверждении Проекта общей санитарно-защитной зоны промышленного узла городского округа «Город Березники», и поставленной на государственный кадастровый учет. В санитарно-защитной зоне не допускается размещать территории жилой застройки (п 5.1 СанПиН 2.2.1/2.1.1.200-03 «Санитарно-защитные зоны и санитарная классификация предприятий, сооружений и иных объектов»). Управлению архитектуры и градостроительства подготовить соответствующий проект постановления администрации города Березники.

МУНИЦИПАЛЬНОЕ ОБРАЗОВАНИЕ «ГОРОД БЕРЕЗНИКИ» АДМИНИСТРАЦИЯ ГОРОДА БЕРЕЗНИКИ

ПОСТАНОВЛЕНИЕ
28.12.2020 № 01-02-1649

Об установлении особого противопожарного режима на территории муниципального образования «Город Березники»

В соответствии со статьями 19 и 30 Федерального закона от 21.12.1994 № 69-ФЗ «О пожарной безопасности», на основании протокола комиссии по предупреждению и ликвидации чрезвычайных ситуаций и обеспечению пожарной безопасности муниципального образования «Город Березники» от 16.12.2020 № 29

администрация города Березники ПОСТАНОВЛЯЕТ:

1. Установить особый противопожарный режим на территории муниципального образования «Город Березники» в период с 28.12.2020 по 24.01.2021.

2. Утвердить прилагаемый комплекс дополнительных мероприятий пожарной безопасности по обеспечению особого противопожарного режима на территории муниципального образования «Город Березники» в период с 28.12.2020 по 24.01.2021 (далее - комплекс мероприятий).

3. Официально опубликовать настоящее постановление в официальном печатном издании - газете «Два берега Камы» и разместить его полный текст, состоящий из настоящего постановления и комплекса мероприятий, указанного в пункте 2 настоящего постановления, на Официальном портале правовой информации города Березники в информационно-телекоммуникационной сети «Интернет».

4. Настоящее постановление вступает в силу со дня, следующего за днем его официального опубликования в официальном печатном издании.

5. Контроль за исполнением настоящего постановления возложить на заместителя главы администрации Якина А.А.

Глава города Березники –

глава администрации города Березники К.П. Светлаков

С полным текстом документа можно ознакомиться на Официальном портале правовой информации города Березники в информационно-телекоммуникационной сети «Интернет» по адресу: <http://bergravo.ru/>

УПРАВЛЕНИЕ ИМУЩЕСТВЕННЫХ И ЗЕМЕЛЬНЫХ ОТНОШЕНИЙ АДМИНИСТРАЦИИ ГОРОДА БЕРЕЗНИКИ

сообщает о подведении итогов торгов по продаже прав на земельные участки,
состоявшихся 28 декабря 2020 года:

Для продажи на торгах предлагаются следующие лоты:

Лот № 1. Право заключения договора аренды земельного участка (категория земель – земли населенных пунктов) с кадастровым номером 59:03:0600005:196 площадью 36590 кв.м, для проектно-изыскательских работ и строительства туристических объектов (вид разрешенного использования – туристическое обслуживание), в г. Березники (район Мехколонны-24). Срок аренды – 13 лет 2 месяца.

В соответствии с п. 14 статьи 39.12 Земельного кодекса РФ торги признаны несостоявшимися.

Лот № 2. Право заключения договора аренды земельного участка (категория земель – земли населенных пунктов) с кадастровым номером 59:03:0300003:9838 площадью 760 кв.м, для проектно-изыскательских работ и строительства гаража (вид разрешенного использования – хранение автотранспорта (код 2.7.1)), в г. Березники, по ул. Парижской Коммуны. Срок аренды – 2 года 6 месяцев.

В соответствии с п. 14 статьи 39.12 Земельного кодекса РФ торги признаны несостоявшимися.

УПРАВЛЕНИЕ ИМУЩЕСТВЕННЫХ И ЗЕМЕЛЬНЫХ ОТНОШЕНИЙ АДМИНИСТРАЦИИ ГОРОДА БЕРЕЗНИКИ

на основании решений заседания комиссии по продаже земельных участков и прав их аренды
от 28 декабря 2020 года
сообщает о проведении торгов по продаже прав на земельные участки

Для продажи на торгах предлагаются следующие лоты:

Лот № 1. Право заключения договора аренды земельного участка (категория земель – земли населенных пунктов) с кадастровым номером 59:03:0600005:196 площадью 36590 кв.м, для проектно-изыскательских работ и строительства туристических объектов (вид разрешенного использования – туристическое обслуживание), в г. Березники (район Мехколонны-24). Срок аренды – 13 лет 2 месяца.

Начальная цена предмета торгов: размер ежегодной арендной платы за землю – 140 000,00 рублей.

Сумма задатка: 20 % от начальной цены предмета торгов – 28 000,00 руб.

Дополнительная информация по ограничениям в использовании земельного участка:

1. Участок расположен на территории, возможной для освоения (многоэтажная застройка 1-5 этажей с применением конструктивных мер защиты) (Н-15): территория в границах условного обозначения Н-15 пригодна для нового строительства до 5-ти этажей, включая мансарду, и прокладку инженерных коммуникаций. Но всем объектам строительства необходимо применение конструктивных мер защиты от вредного влияния горных работ.

2. Участок расположен в зоне Ограничения для зон залегания полезных ископаемых и подрабатываемых территорий (Н-3): требования и ограничения в границах зон залегания полезных ископаемых и подрабатываемых территорий устанавливаются Законом Российской Федерации от 21.02.1992 № 2395-1 «О недрах» и иным действующим федеральным и краевым законодательством.

Предельные размеры земельных участков и предельные параметры разрешенного строительства, реконструкции объектов капитального строительства:

Требования к параметрам сооружений и границам земельных участков устанавливаются в соответствии с требованиями:

-Свода правил 42.13330.2016 «Градостроительство. Планировка и застройка городских и сельских поселений. Актуализированная редакция СНиП 2.07.01-89*»;

-иных действующих нормативных документов (технических регламентов).

Предельные (минимальные и (или) максимальные) размеры земельных участков, предельные параметры разрешенного строительства, реконструкции объектов капитального строительства не подлежат установлению.

Технические условия подключения (технологического присоединения) объекта капитального строительства к сетям инженерно-технического обеспечения:

1. Технические условия подключения к сетям водоснабжения и водоотведения имеет:

1.1. предельная свободная мощность – определяется гидравлическим расчетом;

1.2. максимальное планируемое водоотведение в возможных точках подключения – 0,0 м³/сут;

1.3. максимальное планируемое водопотребление в возможных точках подключения – определяется расчетом при проектировании;

1.4. сети водопровода и канализации проходят в районе Нартовки и Зырянки;

1.5. размер платы за подключение устанавливается органом регулирования тарифов индивидуально в порядке, установленном основами ценообразования в сфере водоснабжения и водоотведения, утвержденном Постановлением Правительства РФ от 13.05.2013 № 406, и Правилами холодного водоснабжения и водоотведения, утвержденными Постановлением Правительства РФ от 29.07.2013 № 644;

1.6. срок подключения объекта капитального строительства определяется в договоре подключения, на основании которого в соответствии с Федеральным законом от 07.12.2011 № 416-ФЗ «О водоснабжении и водоотведении», Правилами холодного водоснабжения и водоотведения, утвержденными Постановлением Правительства РФ от 29.07.2013 № 644, Правилами определения и предоставления технических условий подключения объекта капитального строительства к сетям инженерно-технического обеспечения, утвержденными Постановлением Правительства от 13.02.2006 № 83, производится подключение объекта капитального строительства к централизованным системам холодного водоснабжения и водоотведения;

1.7. срок действия технических условий – 3 года.

Лот № 2. Право заключения договора аренды земельного участка (категория земель – земли населенных пунктов) с кадастровым номером 59:03:0300003:9838 площадью 760 кв.м, для проектно-изыскательских работ и строительства гаража (вид разрешенного использования – хранение автотранспорта (код 2.7.1)), в г. Березники, по ул. Парижской Коммуны. Срок аренды – 2 года 6 месяцев.

Начальная цена предмета торгов: размер ежегодной арендной платы за землю – 50 000,00 рублей.

Сумма задатка: 20 % от начальной цены предмета торгов – 10 000,00 руб.

Дополнительная информация по ограничениям в использовании земельного участка:

1. Участок расположен на территории, возможной для освоения (многоэтажная застройка 1-5 этажей с применением конструктивных мер защиты) (Н-15): территория в границах условного обозначения Н-15 пригодна для нового строительства до 5-ти этажей, включая мансарду, и прокладку инженерных коммуникаций. Но всем объектам строительства необходимо применение конструктивных мер защиты от вредного влияния горных работ.

2. Участок расположен в зоне Ограничения для зон залегания полезных ископаемых и подрабатываемых территорий (Н-3): требования и ограничения в границах зон залегания полезных ископаемых и подрабатываемых территорий устанавливаются Законом Российской Федерации от 21.02.1992 № 2395-1 «О недрах» и иным действующим федеральным и краевым законодательством.

3. часть земельного участка расположена в санитарно-защитной зоне промпредприятий (59:03-6.11).

Предельные размеры земельных участков и предельные параметры разрешенного строительства, реконструкции объектов капитального строительства:

1	Минимальный отступ здания от красной линии (примечание: при отсутствии координат красной линии - от границы земельного участка со стороны улицы/проезда до момента установления координат)	м	3
2	Максимальный процент застройки	%	60
3	Предельные (минимальные и (или) максимальные) размеры земельного участка	м²	не подлежат установлению
4	Минимальные отступы от границ земельного участка (для размещения вновь строящихся: зданий, строений, сооружений в случае отсутствия охранных зон инженерных коммуникаций)	м	не подлежат установлению
5	Максимальное количество этажей (примечание: данный предельный параметр применяется с учетом подразделения по степени благоприятности для освоения с учетом подрабатываемых территорий согласно статьям 52-57 главы 14 настоящей части Правил. Под количеством этажей следует понимать количество всех этажей, включая подземный, цокольный, надземный, технический, мансардный.	этаж	6 4 для Н-12 4 для Н-13 4 для Н-14
6	Максимальная этажность (примечание: данный предельный параметр применяется с учетом подразделения по степени благоприятности для освоения с учетом подрабатываемых территорий согласно статьям 52-57 главы 14 настоящей части Правил. Этажность должна определяться по числу надземных этажей.	этаж	5 3 для Н-12 3 для Н-13 3 для Н-14

Технические условия подключения (технологического присоединения) объекта капитального строительства к сетям инженерно-технического обеспечения:

1. Технические условия подключения к сетям водоснабжения и водоотведения имеет:

1.1. предельная свободная мощность – определяется гидравлическим

расчетом;

1.2. максимальное планируемое водоотведение в возможных точках подключения – 0,0 м³/сут;

1.3. максимальное планируемое водопотребление в возможных точках подключения – определяется расчетом при проектировании;

1.4. сети водопровода проходят по ул. Хользунова, сети канализации проходят по ул. Парижской Коммуны (в районе ул. Парижской Коммуны, 8);

1.5. размер платы за подключение устанавливается органом регулирования тарифов индивидуально в порядке, установленном основами ценообразования в сфере водоснабжения и водоотведения, утвержденном Постановлением Правительства РФ от 13.05.2013 № 406, и Правилами холодного водоснабжения и водоотведения, утвержденными Постановлением Правительства РФ от 29.07.2013 № 644;

1.6. срок подключения объекта капитального строительства определяется в договоре подключения, на основании которого в соответствии с Федеральным законом от 07.12.2011 № 416-ФЗ «О водоснабжении и водоотведении», Правилами холодного водоснабжения и водоотведения, утвержденными Постановлением Правительства РФ от 29.07.2013 № 644, Правилами определения и предоставления технических условий подключения объекта капитального строительства к сетям инженерно-технического обеспечения, утвержденными Постановлением Правительства от 13.02.2006 № 83, производится подключение объекта капитального строительства к централизованным системам холодного водоснабжения и водоотведения;

1.7. срок действия технических условий – 3 года.

Предлагаемые условия:

- Форма проведения торгов:
- открытый по составу участников для лотов № 1, 2
- аукцион, открытый по форме подачи предложений по цене предмета торгов

- **Дата и время начала приема заявок: 30 декабря 2020 года с 8-30.**

- **Порядок приема заявок: лично либо через законного представителя**

- **Срок приема заявок и прилагаемых к ним документов: до 17-30 часов 02 февраля 2021 года**

- **Адрес места приема заявок: г. Березники, пр. Советский, 39, каб. № 2**

- **Контактный телефон: т. 290-182**

- **Дата определения участников торгов, подведения итогов торгов: 08 февраля 2021 года в 14-00.**

- **Место определения участников торгов и подведение итогов торгов: г. Березники, Советская пл., 1, каб. 37**

Заявки принимаются по предварительной записи. Записаться на сдачу заявки можно по телефону 8(3424) 290-182 или по электронной почте zhugavleva_e@berzniki.perm.ru

- Срок заключения договора: не ранее чем через 10 дней с момента подписания протокола о результатах торгов.

Проект договора аренды (купли-продажи) земельного участка, форму заявки на участие в торгах, соглашение о задатке заявители могут получить в управлении имущественных и земельных отношений администрации города Березники (пр. Советский, 39) в рабочие дни с понедельника по четверг с 8-30 до 17-30, в пятницу с 8-30 до 16-30, обеденный перерыв с 12-00 до 12-48 либо ознакомиться с проектом договора аренды земельного участка на официальном сайте Российской Федерации в информационно-телекоммуникационной сети «Интернет» www.torgi.gov.ru. Плата за получение информации не взимается.

Заявка на участие в аукционе оформляется в простой письменной форме на имя главы города, подписывается претендентом (его законным представителем) и должна содержать следующую информацию:

- ФИ.О. (последнее при наличии) претендента (для граждан);
- наименование (для юридических лиц);
- о праве на земельный участок, о земельном участке (площадь, адрес (адресный ориентир), срок аренды земельного участка (при продаже права заключения договора аренды земельного участка);
- паспортные данные претендента (для граждан);
- ИНН, ОГРН, КПП претендента (для юридических лиц), а также информацию о руководителе юридического лица (ФИ.О. (последнее – при наличии), должность, контактный телефон);
- адрес регистрации претендента;
- дата заполнения заявки;
- банковские реквизиты счета для возврата задатка;
- о принятии претендентом обязательств, предусмотренных извещением;
- об ознакомлении с условиями проведения торгов.

Для участия в торгах заявители представляют в установленный в извещении о проведении торгов срок следующие документы:

- 1) заявка на участие в торгах;
- 2) копии документов, удостоверяющих личность заявителя (для граждан);
- 3) надлежащим образом заверенный перевод на русский язык документов о государственной регистрации юридического лица в соответствии с законодательством иностранного государства в случае, если заявителем является иностранное юридическое лицо;
- 4) документы, подтверждающие внесение задатка. Представление документов, подтверждающих внесение задатка, признается заключением соглашения о задатке.

Для участия в торгах по лотам заявители вносят задаток по следующим реквизитам:

Получатель: Финансовое управление администрации города Березники (Управление имущественных и земельных отношений администрации города Березники, л/с 049280020)

ОГРН 1037700013020; ИНН 7702235133; КПП 591945001

Расчетный счет 40302810665775300175 в РКЦ г. Соликамск

БИК 045795000

Юр.адрес: 618554, Пермский край, г. Соликамск, ул. 20 лет Победы, 122

Задаток, перечисленный победителем торгов, засчитывается в счет расчетов по оплате предмета торгов. Задаток участника торгов, не выигравшего торги, возвращается на расчетный счет участника в случаях и в сроки, установленные частью 24 статьи 39.11, частями 7, 11, 18, 21 статьи 39.12 ЗК РФ, путем перечисления суммы внесенного задатка на указанный в заявлении счет Заявителя.

Установить для лотов «шаг аукциона» в размере 3 % от начальной цены предмета торгов.

Особым условием для победителя торгов по лотам и иным лицам, с которыми договор аренды (купли-продажи) заключается в соответствии с пунктом 13, 14 или 20 статьи 39.12 Земельного кодекса РФ установить:

- 100 % оплату предложенного размера предмета торгов в течение 5 дней после подписания итогового протокола заседания комиссии по продаже земельных участков (прав их аренды);
- подписание итогового протокола о результатах торгов в день подведения итогов торгов.

Аукцион проводится в порядке, установленном статьей 39.12 Земельного кодекса РФ. Во время процедуры торгов участники аукциона вправе заявлять цену предмета торгов кратную установленному шагу аукциона (по каждому лоту).

Критерием выявления победителя по лотам установлен наибольший предложенный размер предмета торгов.

Особо установлено, что размер ежегодной арендной платы за земельный участок может быть увеличен на основании Федерального Закона РФ, Закона Пермского края, Постановления Правительства РФ, решения субъекта Российской Федерации об индексации ставок арендной платы за землю, но не чаще одного раза в год.

УПРАВЛЕНИЕ ИМУЩЕСТВЕННЫХ И ЗЕМЕЛЬНЫХ ОТНОШЕНИЙ АДМИНИСТРАЦИИ ГОРОДА БЕРЕЗНИКИ на основании решений комиссии по продаже земельных участков и прав их аренды от 28 декабря 2020 года информирует о возможности предоставления земельного участка:

Земельный участок (категория земель – земли населенных пунктов) площадью 1200 кв.м в МО «Город Березники», д. Шиши для индивидуального жилищного строительства, образуемого по проекту межевания территории д. Шиши под № 3У9.

Граждане, заинтересованные в предоставлении земельного участка площадью 1200 кв.м в МО «Город Березники», д. Шиши для индивидуального жилищного строительства, образуемого по проекту межевания территории д. Шиши под № 3У9 имеют право в течение 30 дней со дня опубликования и размещения данного извещения подавать заявления о намерении участвовать в аукционе по продаже права аренды земельного участка площадью 1200 кв.м в МО «Город Березники», д. Шиши для индивидуального жилищного строительства, образуемого по проекту межевания территории д. Шиши под № 3У9.

Заявления принимаются:
- **Дата и время начала приема заявлений, приема граждан для ознакомления со схемой расположения земельного участка:** 30 декабря 2020 года с 8-30.
- **Порядок приема заявлений:** лично либо через законного представителя
- **Дата окончания приема заявлений, приема граждан для ознакомления со схемой расположения земельного участка:** до 17-30 часов 01 февраля 2021 года.

- **Адрес места приема заявлений, приема граждан для ознакомления со схемой расположения земельного участка:** г. Березники, пр. Советский, 39, каб. № 2.

- **Контактный телефон:** т. 290-182;
- **адрес электронной почты:** zhuravleva_e@berezniki.perm.ru

График работы управления имущественных и земельных отношений администрации города Березники (пр. Советский, 39) в рабочие дни с понедельника по четверг с 8-30 до 17-30, в пятницу с 8-30 до 16-30, обеденный перерыв с 12-00 до 12-48.

Подведение итогов по результатам размещения данного извещения – 08 февраля 2021 года.».

УПРАВЛЕНИЕ ИМУЩЕСТВЕННЫХ И ЗЕМЕЛЬНЫХ ОТНОШЕНИЙ АДМИНИСТРАЦИИ ГОРОДА БЕРЕЗНИКИ на основании решений заседания комиссии по продаже земельных участков и прав их аренды от 28 декабря 2020 года информирует о возможности предоставления земельного участка:

Земельный участок (категория земель – земли населенных пунктов) площадью 944 кв.м в МО «Город Березники», г. Березники, ул. Москалева для индивидуального жилищного строительства.

Граждане, заинтересованные в предоставлении земельного участка площадью 944 кв.м в МО «Город Березники», г. Березники, ул. Москалева для индивидуального жилищного строительства имеют право в течение 30 дней со дня опубликования и размещения данного извещения подавать заявления о намерении участвовать в аукционе по продаже права аренды земельного участка площадью 944 кв.м в МО «Город Березники», г. Березники, ул. Москалева для индивидуального жилищного строительства.

Заявления принимаются:
- **Дата и время начала приема заявлений, приема граждан для ознакомления со схемой расположения земельного участка:** 30 декабря 2020 года с 8-30.
- **Порядок приема заявлений:** лично либо через законного представителя
- **Дата окончания приема заявлений, приема граждан для ознакомления со схемой расположения земельного участка:** до 17-30 часов 01 февраля 2021 года.

- **Адрес места приема заявлений, приема граждан для ознакомления со схемой расположения земельного участка:** г. Березники, пр. Советский, 39, каб. № 2.

- **Контактный телефон:** т. 290-182;
- **адрес электронной почты:** zhuravleva_e@berezniki.perm.ru

График работы управления имущественных и земельных отношений администрации города Березники (пр. Советский, 39) в рабочие дни с понедельника по четверг с 8-30 до 17-30, в пятницу с 8-30 до 16-30, обеденный перерыв с 12-00 до 12-48.

Подведение итогов по результатам размещения данного извещения – 08 февраля 2021 года.

УПРАВЛЕНИЕ ИМУЩЕСТВЕННЫХ И ЗЕМЕЛЬНЫХ ОТНОШЕНИЙ АДМИНИСТРАЦИИ ГОРОДА БЕРЕЗНИКИ сообщает

о возможности установления публичного сервитута в целях размещения объекта электросетевого хозяйства в отношении земельных участков (категория земель – земли населенных пунктов):

- с кадастровым номером 59:03:0200009:10, г. Березники;
- с кадастровым номером 59:03:0200009:9465, г. Березники;
- с кадастровым номером 59:03:0200009:103, г. Березники;
- с кадастровым номером 59:03:0200009:159, г. Березники;
- с кадастровым номером 59:03:0200009:145, г. Березники;
- с кадастровым номером 59:03:0200009:7928, г. Березники;
- с кадастровым номером 59:03:0200009:3002, г. Березники;
- с кадастровым номером 59:03:0200009:100, г. Березники;
- с кадастровым номером 59:03:0200009:11, г. Березники;
- с кадастровым номером 59:03:0200009:3002, г. Березники;
- с кадастровым номером 59:03:0200009:133, г. Березники;
- с кадастровым номером 59:03:0400066:56, г. Березники;
- с кадастровым номером 59:03:0400067:10, г. Березники;
- с кадастровым номером 59:03:0400067:9, г. Березники;
- с кадастровым номером 59:03:0400067:8, г. Березники;
- с кадастровым номером 59:03:0400067:3403, г. Березники;
- с кадастровым номером 59:03:0400067:3412, г. Березники;
- с кадастровым номером 59:03:0400067:11, г. Березники;
- с кадастровым номером 59:03:0400067:3020, г. Березники;
- с кадастровым номером 59:03:0400067:1006, г. Березники;
- с кадастровым номером 59:03:0400067:3017, г. Березники;
- с кадастровым номером 59:03:0400067:26, г. Березники;
- с кадастровым номером 59:03:0400067:1011, г. Березники;
- с кадастровым номером 59:03:0400067:73, г. Березники;
- с кадастровым номером 59:03:0400067:3161, г. Березники;
- с кадастровым номером 59:03:0400067:3249, г. Березники;
- с кадастровым номером 59:03:0400067:1014, г. Березники;
- с кадастровым номером 59:03:0400067:3406, г. Березники;
- с кадастровым номером 59:03:0400067:3272, г. Березники;
- с кадастровым номером 59:03:0400067:3252, г. Березники;
- с кадастровым номером 59:03:0400067:3405, г. Березники;
- с кадастровым номером 59:03:0400067:5, г. Березники;
- с кадастровым номером 59:03:0400067:4, г. Березники;
- с кадастровым номером 59:03:0400066:4, г. Березники;
- с кадастровым номером 59:03:0400066:12000, г. Березники;
- с кадастровым номером 59:03:0400066:11997, г. Березники;
- с кадастровым номером 59:03:0400066:5, г. Березники;
- с кадастровым номером 59:03:0200009:148, г. Березники;
- с кадастровым номером 59:03:0200009:9488, г. Березники;
- с кадастровым номером 59:03:0200009:9843, г. Березники;
- с кадастровым номером 59:03:0200009:9842, г. Березники;

- с кадастровым номером 59:03:0200009:163, г. Березники;
- с кадастровым номером 59:03:0200009:9471, г. Березники;
- с кадастровым номером 59:03:0200009:9470, г. Березники;
- с кадастровым номером 59:03:0200009:17, г. Березники;
- с кадастровым номером 59:03:0200009:6, г. Березники;
- с кадастровым номером 59:03:0200009:117, г. Березники.

Правообладатели вышеуказанных земельных участков в г. Березники имеют право в течение 30 дней со дня опубликования и размещения данного извещения подавать заявления об учете их прав (обременений прав) на земельные участки (в соответствии с пунктом 8 статьи 39.42 Земельного Кодекса РФ).

Заявления принимаются:
- **Дата и время начала приема заявлений, приема граждан для ознакомления с ходатайством ПАО «Т Плюс»:** 12 января 2021 года с 8-30.

- **Порядок приема заявлений:** лично либо через законного представителя

- **Дата окончания приема заявлений, приема граждан для ознакомления с ходатайством ОАО «МРСК Урала»:** до 16-30 часов 12 февраля 2021 года.

- **Адрес места приема заявлений, приема граждан для с ходатайством ПАО «Т Плюс»:** г. Березники, пр. Советский, 39, каб. № 3.

- **Контактный телефон:** т. 290-183

График работы управления имущественных и земельных отношений администрации города Березники (пр. Советский, 39) в рабочие дни с понедельника по четверг с 8-30 до 17-30, в пятницу с 8-30 до 16-30, обеденный перерыв с 12-00 до 12-48.

Сообщение размещено на официальном сайте Администрации г. Березники в разделе «Инфраструктура/Имущественные и земельные отношения/Земельные участки/ Информация».

Извещение о начале выполнения комплексных кадастровых работ

1. В период с «23» декабря 2020 г. по «03» декабря 2021 г. в отношении объектов недвижимости, расположенных на территории: Пермский край, муниципальное образование «Город Березники», д. Верхние Новинки, кадастровый квартал с учетным номером 59:37:0420101,

(указываются сведения о территории, в границах которой будут выполняться комплексные кадастровые работы²) будут выполняться комплексные кадастровые работы в соответствии с муниципальным контрактом на выполнение работ по разработке проектов межевания территории и проведению комплексных кадастровых работ от 23.12.2020 № 21.12-20,

(указываются наименование, дата, номер документа, на основании которого выполняются комплексные кадастровые работы)
заключенным со стороны заказчика³: Управление имущественных и земельных отношений администрации города Березники почтовый адрес: 618419, Пермский край, город Березники, пр. Советский, 39
адрес электронной почты: zhuravleva_e@berezniki.perm.ru
номер контактного телефона: 8(3424)290182
со стороны исполнителя⁴: полное и (в случае, если имеется) сокращенное наименование юридического лица: Приуральский филиал Акционерного общества «Российский государственный центр инвентаризации и учета объектов недвижимости – Федеральное бюро технической инвентаризации» (Приуральский филиал АО «Ростехинвентаризация – Федеральное БТИ»)

(если документ, на основании которого выполняются комплексные кадастровые работы, заключен с юридическим лицом)
фамилия, имя, отчество (при наличии) кадастрового инженера⁴: Киямова Дамира Харматулловна;
наименование саморегулируемой организации кадастровых инженеров, членом которой является кадастровый инженер: «Ассоциация Союз кадастровых инженеров»;
уникальный регистрационный номер члена саморегулируемой организации кадастровых инженеров в реестре членов саморегулируемой организации кадастровых инженеров: А-1757;
дата внесения сведений о физическом лице в реестр членов саморегулируемой организации кадастровых инженеров: 13.11.2017;
почтовый адрес: 614018, Пермский край, г. Пермь, ул. Окулова, 75, корп. 1;

адрес электронной почты: perm@rosin.ru;
номер контактного телефона: 8(342) 239-07-78.

2. Правообладатели объектов недвижимости, которые считаются в соответствии с частью 4 статьи 69 Федерального закона от 13 июля 2015 года № 218-ФЗ «О государственной регистрации недвижимости»⁵ ранее учтенными или сведения о которых в соответствии с частью 9 статьи 69 Федерального закона от 13 июля 2015 года № 218-ФЗ «О государственной регистрации недвижимости» могут быть внесены в Единый государственный реестр недвижимости как о ранее учтенных в случае отсутствия в Едином государственном реестре недвижимости сведений о таких объектах недвижимости, вправе предоставить указанному в пункте 1 извещения о начале выполнения комплексных кадастровых работ кадастровому инженеру – исполнителю комплексных кадастровых работ имеющиеся у них материалы и документы в отношении таких объектов недвижимости, а также заверенные в порядке, установленном частями 1 и 9 статьи 21 Федерального закона от 13 июля 2015 года № 218-ФЗ «О государственной регистрации недвижимости», копии документов, устанавливающих или подтверждающих права на указанные объекты недвижимости.

3. Правообладатели объектов недвижимости – земельных участков, зданий, сооружений, объектов незавершенного строительства в течение тридцати рабочих дней со дня опубликования извещения о начале выполнения комплексных кадастровых работ (опубликовано * _____)
вправе предоставить _____

кадастровому инженеру – Киямовой Дамире Харматулловне исполнителю комплексных кадастровых работ, указанным в пункте 1 извещения о начале выполнения комплексных кадастровых работ, по указанному в пункте 2 извещения о начале выполнения комплексных кадастровых работ адресе сведения об адресе электронной почты и (или) почтовом адресе, по которым осуществляется связь с лицом, чье право на объект недвижимости зарегистрировано, а также лицом, в пользу которого зарегистрировано ограничение права и обременение объекта недвижимости (далее – контактный адрес правообладателя), для внесения в Единый государственный реестр недвижимости сведений о контактном адресе правообладателя и последующего надлежащего уведомления таких лиц о завершении подготовки проекта карты-плана территории по результатам комплексных кадастровых работ и о проведении заседания согласительной комиссии по вопросу согласования местоположения границ земельных участков.

4. Правообладатели объектов недвижимости, расположенных на территории комплексных кадастровых работ, не вправе препятствовать выполне-

нию комплексных кадастровых работ и обязаны обеспечить доступ к указанным объектам недвижимости исполнителю комплексных кадастровых работ в установленном графиком время.

5. График выполнения комплексных кадастровых работ:

№ п/п	Место выполнения ⁷ комплексных кадастровых работ	Время выполнения ⁷ комплексных кадастровых работ
1	Пермский край, муниципальное образование «Город Березники», д. Верхние Новинки (кадастровый квартал с учетным номером 59:37:0420101)	В период с 23.12.2020 по 03.12.2021 в рабочие дни с 09.00 по 17.00 ч.

(Ф.И.О. кадастрового инженера)⁸

(подпись кадастрового инженера)⁹

Место для оттиска печати^{10*}

* Реквизит включается в извещение о начале выполнения комплексных кадастровых работ только в случае направления извещения по почтовому адресу и (или) адресу электронной почты правообладателя объекта недвижимости.

Извещение о начале выполнения комплексных кадастровых работ оформляется в форме документа на бумажном носителе при направлении его по почтовому адресу, в форме электронного документа при направлении его по адресу электронной почты.

¹ Указываются фамилия, имя, отчество, если правообладателем объекта недвижимости является физическое лицо; полное и (в случае, если имеется) сокращенное наименование юридического лица, если правообладателем объекта недвижимости является юридическое лицо.

² Указываются почтовый адрес или адрес электронной почты правообладателя объекта недвижимости.

³ Указываются сведения о субъекте Российской Федерации, муниципальном образовании, населенном пункте, уникальные учетные номера кадастровых кварталов, а также иные сведения, позволяющие определить местоположение территории, на которой выполняются комплексные кадастровые работы.

⁴ Если выполнение комплексных кадастровых работ запланировано на территории ведения гражданами садоводства или огородничества для собственных нужд, дополнительно указывается наименование садоводческого или огороднического товарищества, осуществляющего управление имуществом общего пользования, расположенным в границах такой территории.

⁵ Если выполнение комплексных кадастровых работ запланировано на территории лесничества, в описании территории дополнительно указывается наименование лесничества, номера лесных кварталов.

⁶ Указывается сокращенное наименование органа местного самоуправления муниципального района или городского округа, органа исполнительной власти города федерального значения Москвы, Санкт-Петербурга или Севастополя, являющегося заказчиком комплексных кадастровых работ.

⁷ Если в соответствии с документом, на основании которого выполняются комплексные кадастровые работы, исполнителем комплексных кадастровых работ является юридическое лицо, указываются полное и (в случае, если имеется) сокращенное наименование такого юридического лица и сведения обо всех кадастровых инженерах, осуществляющих кадастровую деятельность в соответствии со статьей 33 Федерального закона от 24 июля 2007 г. № 221-ФЗ «О кадастровой деятельности» (Собрание законодательства Российской Федерации, 2007, № 31, ст. 4017; 2016, № 27, ст. 4294) в качестве работников такого юридического лица, которые будут выполнять такие комплексные кадастровые работы.

⁸ Если в соответствии с документом, на основании которого выполняются комплексные кадастровые работы, исполнителем комплексных кадастровых работ является кадастровый инженер, осуществляющий кадастровую деятельность в качестве индивидуального предпринимателя в соответствии со статьей 32 Федерального закона от 24 июля 2007 г. № 221-ФЗ «О кадастровой деятельности», указываются сведения о таком кадастровом инженере.

⁹ Собрание законодательства Российской Федерации, 2015, № 29, ст. 4344; 2019, № 31, ст. 4445.

¹⁰ Указываются сведения, позволяющие определить место выполнения комплексных кадастровых работ – кадастровые номера, адреса объектов недвижимости или описание их местоположения и время их выполнения, для информирования правообладателей объектов недвижимости о времени выполнения комплексных кадастровых работ в отношении принадлежащих им объектов недвижимости в целях обеспечения доступа к объектам недвижимости.

¹¹ Указываются сведения о кадастровом инженеру, направляющем извещение о начале выполнения комплексных кадастровых работ.

¹² Извещение о начале выполнения комплексных кадастровых работ, направляемое в форме документа на бумажном носителе, заверяется подписью направившего его кадастрового инженера, извещение о начале выполнения комплексных кадастровых работ, направляемое в форме электронного документа, заверяется усиленной квалифицированной электронной подписью направившего его кадастрового инженера.

¹³ Извещение о начале выполнения комплексных кадастровых работ, направляемое в форме документа на бумажном носителе, заверяется печатью направившего его кадастрового инженера.

Извещение о начале выполнения комплексных кадастровых работ

Кому*: _____
Адрес*: _____

1. В период с «23» декабря 2020 г. по «03» декабря 2021 г. в отношении объектов недвижимости, расположенных на территории: Пермский край, муниципальное образование «Город Березники», д. Лубянка, кадастровый квартал с учетным номером 59:37:0470101,

(указываются сведения о территории, в границах которой будут выполняться комплексные кадастровые работы²) будут выполняться комплексные кадастровые работы в соответствии с муниципальным контрактом на выполнение работ по разработке проектов межевания территории и проведению комплексных кадастровых работ от 23.12.2020 № 21.12-2-20

(указываются наименование, дата, номер документа, на основании которого выполняются комплексные кадастровые работы)
заключенным со стороны заказчика³: Управление имущественных и земельных отношений администрации города Березники, почтовый адрес: 618419, Пермский край, город Березники, пр. Советский, 39
адрес электронной почты: zhuravleva_e@berezniki.perm.ru
номер контактного телефона: 8(3424)290182
со стороны исполнителя⁴: ИП Седегов Павел Александрович _____
(если документ, на основании которого выполняются комплексные кадастровые работы, заключен с юридическим лицом)
фамилия, имя, отчество (при наличии) кадастрового инженера⁴: Седегов Павел Александрович;

Извещение о начале выполнения комплексных кадастровых работ оформляется в форме документа на бумажном носителе при направлении его по почтовому адресу, в форме электронного документа при направлении его по адресу электронной почты.

¹ Указываются фамилия, имя, отчество, если правообладателем объекта недвижимости является физическое лицо; полное и (в случае, если имеется) сокращенное наименование юридического лица, если правообладателем объекта недвижимости является юридическое лицо.

Указывается почтовый адрес или адрес электронной почты правообладателя объекта недвижимости.

² Указываются сведения о субъекте Российской Федерации, муниципальном образовании, населенном пункте, уникальные учетные номера кадастровых кварталов, а также иные сведения, позволяющие определить местоположение территории, на которой выполняются комплексные кадастровые работы.

Если выполнение комплексных кадастровых работ запланировано на территории ведения гражданами садоводства или огородничества для собственных нужд, дополнительно указывается наименование садоводческого или огороднического товарищества, осуществляющего управление имуществом общего пользования, расположенным в границах такой территории.

Если выполнение комплексных кадастровых работ запланировано на территории лесничества, в описании территории дополнительно указывается наименование лесничества, номера лесных кварталов.

³ Указываются сокращенное наименование органа местного самоуправления муниципального района или городского округа, органа исполнительной власти города федерального значения Москвы, Санкт-Петербурга или Севастополя, являющегося заказчиком комплексных кадастровых работ.

⁴ Если в соответствии с документом, на основании которого выполняются комплексные кадастровые работы, исполнителем комплексных кадастровых работ является юридическое лицо, указываются полное и (в случае, если имеется) сокращенное наименование такого юридического лица и сведения обо всех кадастровых инженерах, осуществляющих кадастровую деятельность в соответствии со статьей 33 Федерального закона от 24 июля 2007 г. № 221-ФЗ «О кадастровой деятельности» (Собрание законодательства Российской Федерации, 2007, № 31, ст. 4017; 2016, № 27, ст. 4294) в качестве работников такого юридического лица, которые будут выполнять такие комплексные кадастровые работы.

Если в соответствии с документом, на основании которого выполняются комплексные кадастровые работы, исполнителем комплексных кадастровых работ является кадастровый инженер, осуществляющий кадастровую деятельность в качестве индивидуального предпринимателя в соответствии со статьей 32 Федерального закона от 24 июля 2007 г. № 221-ФЗ «О кадастровой деятельности», указываются сведения о таком кадастровом инженере.

⁵ Собрание законодательства Российской Федерации, 2015, № 29, ст. 4344; 2019, № 31, ст. 4445.

⁶ Указываются номер, дата и наименование печатного издания, в котором было опубликовано извещение о начале выполнения комплексных кадастровых работ.

⁷ Указываются сведения, позволяющие определить место выполнения комплексных кадастровых работ – кадастровые номера, адреса объектов недвижимости или описание их местоположения и время их выполнения, для информирования правообладателей объектов недвижимости о времени выполнения комплексных кадастровых работ в отношении принадлежащих им объектов недвижимости в целях обеспечения доступа к объектам недвижимости.

⁸ Указываются сведения о кадастровом инженере, направляющем извещение о начале выполнения комплексных кадастровых работ.

⁹ Извещение о начале выполнения комплексных кадастровых работ, направляемое в форме документа на бумажном носителе, заверяется подписью направившего его кадастрового инженера, извещение о начале выполнения комплексных кадастровых работ, направляемое в форме электронного документа, заверяется усиленной квалифицированной электронной подписью направившего его кадастрового инженера.

¹⁰ Извещение о начале выполнения комплексных кадастровых работ, направляемое в форме документа на бумажном носителе, заверяется печатью направившего его кадастрового инженера.

Извещение

о начале выполнения комплексных кадастровых работ

Кому*: _____ 1
Адрес*: _____ 2

1. В период с «23» декабря 2020 г. по «03» декабря 2021 г. в отношении объектов недвижимости, расположенных на территории: Пермский край, муниципальное образование «Город Березники», д. Шварева, кадастровый квартал с учетным номером 59:37:0530101 _____, (указываются сведения о территории, в границах которой будут выполняться комплексные кадастровые работы)

будут выполняться комплексные кадастровые работы в соответствии с муниципальным контрактом на выполнение работ по разбору объектов межевания территории и проведению комплексных кадастровых работ от 23.12.2020 № 23.12-5-20 _____, (указываются наименование, дата, номер документа, на основании которого выполняются комплексные кадастровые работы)

заключенным со стороны заказчика³: Управление имущественных и земельных отношений администрации города Березники Пермский край, пр. Советский, 39

адрес электронной почты: zhugavleva_e@berezniki.perm.ru
номер контактного телефона: 8(3424)290182

со стороны исполнителя⁴: ИП Гафаров Дмитрий Сергеевич _____ (если документ, на основании которого выполняются комплексные кадастровые работы, заключен с юридическим лицом)

фамилия, имя, отчество (при наличии) кадастрового инженера⁴: Гафаров Дмитрий Сергеевич;

наименование саморегулируемой организации кадастровых инженеров, членом которой является кадастровый инженер: «АНИПУР»;

уникальный регистрационный номер члена саморегулируемой организации кадастровых инженеров в реестре членов саморегулируемой организации кадастровых инженеров: 1050;

дата внесения сведений о физическом лице в реестр членов саморегулируемой организации кадастровых инженеров: 10.11.2017;

почтовый адрес: 619000, Пермский край, г. Нудымкар, ул. Лихачева, 52
адрес электронной почты: gds87kud@rambler.ru
номер контактного телефона: 89082591043.

2. Правообладатели объектов недвижимости, которые считаются в соответствии с частью 4 статьи 69 Федерального закона от 13 июля 2015 года № 218-ФЗ «О государственной регистрации недвижимости»⁵ ранее учтенными или сведения о которых в соответствии с частью 9 статьи 69 Федерального закона от 13 июля 2015 года № 218-ФЗ «О государственной регистрации недвижимости» могут быть внесены в Единый государственный реестр недвижимости как о ранее учтенных в случае отсутствия в Едином государственном реестре недвижимости сведений о таких объектах недвижимости, вправе предоставить указанному в пункте 1 извещения о начале выполнения комплексных кадастровых работ кадастровому инженеру – исполнителю комплексных кадастровых работ имеющиеся у них материалы и документы в отношении таких объектов недвижимости, а также заверенные в порядке, установленном частями 1 и 9 статьи 21 Федерального закона от 13 июля 2015 года № 218-ФЗ «О государственной регистрации недвижимости», копии документов, устанавливающих или подтверждающих права на указанные объекты недвижимости.

3. Правообладатели объектов недвижимости – земельных участков, зданий, сооружений, объектов незавершенного строительства в течение тридцати рабочих дней со дня опубликования извещения о начале выполнения комплексных кадастровых работ (опубликовано * _____) вправе предоставить

кадастровому инженеру – Гафарову Дмитрию Сергеевичу исполнителю комплексных кадастровых работ, указанным в пункте 1 извещения о начале выполнения комплексных кадастровых работ, по указанному в пункте 2 извещения о начале выполнения комплексных кадастровых работ адресу сведения об адресе электронной почты и (или) почтовом адресе, по которым осуществляется связь с лицом, чье право на объект недвижимости зарегистрировано, а также лицом, в пользу которого

зарегистрировано ограничение права и обременение объекта недвижимости (далее – контактный адрес правообладателя), для внесения в Единый государственный реестр недвижимости сведений о контактном адресе правообладателя и последующего надлежащего уведомления таких лиц о завершении подготовки проекта карты-плана территории по результатам комплексных кадастровых работ и о проведении заседания согласительной комиссии по вопросу согласования местоположения границ земельных участков.

4. Правообладатели объектов недвижимости, расположенных на территории комплексных кадастровых работ, не вправе препятствовать выполнению комплексных кадастровых работ и обязаны обеспечить доступ к указанным объектам недвижимости исполнителю комплексных кадастровых работ в установленном графиком время.

5. График выполнения комплексных кадастровых работ:

№ п/п	Место выполнения ⁷ комплексных кадастровых работ	Время выполнения ⁷ комплексных кадастровых работ
1	Пермский край, муниципальное образование «Город Березники», д. Шварева (кадастровый квартал с учетным номером 59:37:0530101)	В период с 23.12.2020 по 03.12.2021 в рабочие дни с 09.00 по 17.00 ч.

(Ф.И.О. кадастрового инженера)⁸ _____ (подпись кадастрового инженера)⁹

Место для оттиска печати^{10*}

^{*} Ренвизит включается в извещение о начале выполнения комплексных кадастровых работ только в случае направления извещения по почтовому адресу и (или) адресу электронной почты правообладателя объекта недвижимости.

Извещение о начале выполнения комплексных кадастровых работ оформляется в форме документа на бумажном носителе при направлении его по почтовому адресу, в форме электронного документа при направлении его по адресу электронной почты.

¹ Указываются фамилия, имя, отчество, если правообладателем объекта недвижимости является физическое лицо; полное и (в случае, если имеется) сокращенное наименование юридического лица, если правообладателем объекта недвижимости является юридическое лицо.

Указывается почтовый адрес или адрес электронной почты правообладателя объекта недвижимости.

² Указываются сведения о субъекте Российской Федерации, муниципальном образовании, населенном пункте, уникальные учетные номера кадастровых кварталов, а также иные сведения, позволяющие определить местоположение территории, на которой выполняются комплексные кадастровые работы.

Если выполнение комплексных кадастровых работ запланировано на территории ведения гражданами садоводства или огородничества для собственных нужд, дополнительно указывается наименование садоводческого или огороднического товарищества, осуществляющего управление имуществом общего пользования, расположенным в границах такой территории.

Если выполнение комплексных кадастровых работ запланировано на территории лесничества, в описании территории дополнительно указывается наименование лесничества, номера лесных кварталов.

³ Указываются сокращенное наименование органа местного самоуправления муниципального района или городского округа, органа исполнительной власти города федерального значения Москвы, Санкт-Петербурга или Севастополя, являющегося заказчиком комплексных кадастровых работ.

Если в соответствии с документом, на основании которого выполняются комплексные кадастровые работы, исполнителем комплексных кадастровых работ является юридическое лицо, указываются полное и (в случае, если имеется) сокращенное наименование такого юридического лица и сведения обо всех кадастровых инженерах, осуществляющих кадастровую деятельность в соответствии со статьей 33 Федерального закона от 24 июля 2007 г. № 221-ФЗ «О кадастровой деятельности» (Собрание законодательства Российской Федерации, 2007, № 31, ст. 4017; 2016, № 27, ст. 4294) в качестве работников такого юридического лица, которые будут выполнять такие комплексные кадастровые работы.

Если в соответствии с документом, на основании которого выполняются комплексные кадастровые работы, исполнителем комплексных кадастровых работ является кадастровый инженер, осуществляющий кадастровую деятельность в качестве индивидуального предпринимателя в соответствии со статьей 32 Федерального закона от 24 июля 2007 г. № 221-ФЗ «О кадастровой деятельности», указываются сведения о таком кадастровом инженере.

⁵ Собрание законодательства Российской Федерации, 2015, № 29, ст. 4344; 2019, № 31, ст. 4445.

⁶ Указываются номер, дата и наименование печатного издания, в котором было опубликовано извещение о начале выполнения комплексных кадастровых работ.

⁷ Указываются сведения, позволяющие определить место выполнения комплексных кадастровых работ – кадастровые номера, адреса объектов недвижимости или описание их местоположения и время их выполнения, для информирования правообладателей объектов недвижимости о времени выполнения комплексных кадастровых работ в отношении принадлежащих им объектов недвижимости в целях обеспечения доступа к объектам недвижимости.

⁸ Указываются сведения о кадастровом инженере, направляющем извещение о начале выполнения комплексных кадастровых работ.

⁹ Извещение о начале выполнения комплексных кадастровых работ, направляемое в форме документа на бумажном носителе, заверяется подписью направившего его кадастрового инженера, извещение о начале выполнения комплексных кадастровых работ, направляемое в форме электронного документа, заверяется усиленной квалифицированной электронной подписью направившего его кадастрового инженера.

¹⁰ Извещение о начале выполнения комплексных кадастровых работ, направляемое в форме документа на бумажном носителе, заверяется печатью направившего его кадастрового инженера.

МУНИЦИПАЛЬНОЕ ОБРАЗОВАНИЕ «ГОРОД БЕРЕЗНИКИ» АДМИНИСТРАЦИЯ ГОРОДА БЕРЕЗНИКИ

ПОСТАНОВЛЕНИЕ 28.12.2020 № 01-02-1654

О предоставлении разрешения на условно разрешенный вид использования «для индивидуального жилищного строительства» (код 2.1) земельного участка с кадастровым номером 59:03:0400140:33 территориальной зоны реконструкции малоэтажной застройки для строительства многоквартирных жилых домов до 5 этажей (Ж-7), расположенного по адресу: ул. Челюскинцев, д. 139, г. Березники

В соответствии со статьей 39 Градостроительного кодекса Российской Федерации, статьей 10 главы 3 части I Правил землепользования и застройки в городе Березники, утвержденным решением Березниковской городской Думы от 31.07.2007 № 325, на основании обращения Солопова С.В., действующего на основании договора – поручения от 05.10.2020 за Ложкина А.Л., с учетом результатов публичных слушаний от 15.12.2020, на основании рекомендаций комиссии по землепользованию и застройке от 22.12.2020

администрация города Березники ПОСТАНОВЛЯЕТ:

1. Предоставить разрешение на условно разрешенный вид использования земельного участка с кадастровым номером 59:03:0400140:33 – «для индивидуального жилищного строительства» (код 2.1) территориальной зоны реконструкции малоэтажной застройки для строительства многоквартирных жилых домов до 5 этажей (Ж-7), расположенного по адресу: ул. Челюскинцев, д. 139, г. Березники, площадью 597 кв.м.

2. Официально опубликовать настоящее постановление в официальном печатном издании – газете «Два берега Камы» и разместить его на официальном портале правовой информации города Березники и на официальном сайте Администрации города Березники в информационно-телекоммуникационной сети «Интернет».

3. Настоящее постановление вступает в силу со дня его подписания.

**Глава города Березники –
глава администрации города Березники К.П. Светлаков**

МУНИЦИПАЛЬНОЕ ОБРАЗОВАНИЕ «ГОРОД БЕРЕЗНИКИ» АДМИНИСТРАЦИЯ ГОРОДА БЕРЕЗНИКИ

ПОСТАНОВЛЕНИЕ 28.12.2020 № 01-02-1655

О предоставлении разрешения на условно разрешенный вид использования «культурное развитие» (код 3.6) по образуемому земельному участку территориальной зоны индивидуальных жилых домов с участками, предназначенными для индивидуального жилищного строительства и ведения личного подсобного хозяйства (Ж-2), расположенному по адресу: ул. Свободы, 2, п. Шемейный, муниципальное образование «Город Березники»

В соответствии со статьей 39 Градостроительного кодекса Российской Федерации, статьей 10 главы 3 части I Правил землепользования и застройки в городе Березники, утвержденным решением Березниковской городской Думы от 31.07.2007 № 325, решением Березниковской городской Думы от 14.12.2018 № 511 «О распространении действия части I Правил землепользования и застройки в городе Березники, утвержденных решением Березниковской городской Думы от 31.07.2007 № 325, на территорию муниципального образования «Город Березники», на основании обращения Муниципального автономного учреждения культуры «Уольский дом народного творчества», с учетом результатов публичных слушаний от 15.12.2020, на основании рекомендаций комиссии по землепользованию и застройке от 22.12.2020

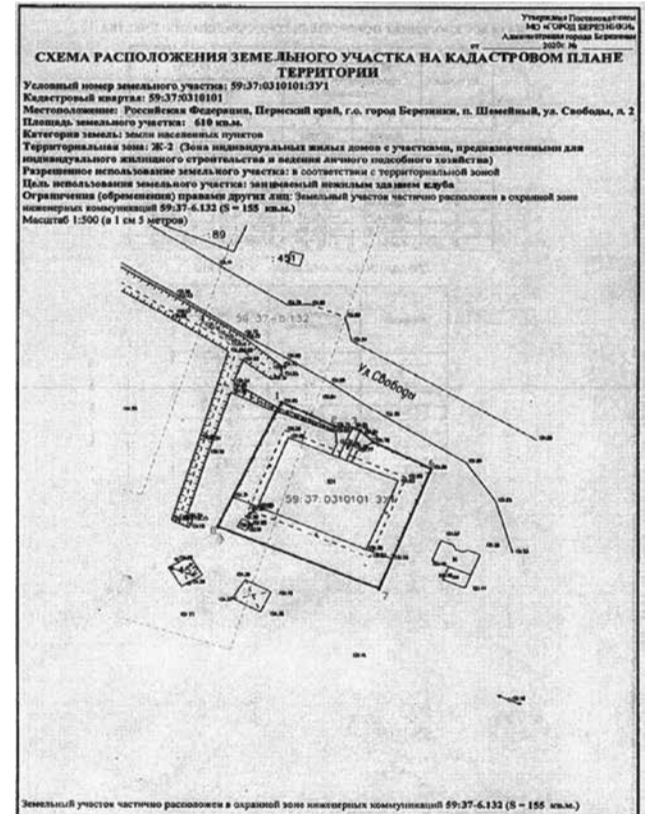
администрация города Березники ПОСТАНОВЛЯЕТ:

1. Предоставить разрешение на условно разрешенный вид использования «культурное развитие» (код 3.6) по образуемому земельному участку территориальной зоны индивидуальных жилых домов с участками, предназначенными для индивидуального жилищного строительства и ведения личного подсобного хозяйства (Ж-2), расположенному по адресу: ул. Свободы, д. 2, п. Шемейный, муниципальное образование «Город Березники», площадью 610 кв.м, согласно приложению к настоящему постановлению.

2. Официально опубликовать настоящее постановление в официальном печатном издании – газете «Два берега Камы» и разместить его полный текст, состоящий из настоящего постановления и приложения, указанного в пункте 1 настоящего постановления, на официальном портале правовой информации города Березники и на официальном сайте Администрации города Березники в информационно-телекоммуникационной сети «Интернет».

3. Настоящее постановление вступает в силу со дня его подписания.
**Глава города Березники –
глава администрации города Березники К.П. Светлаков**

Приложение
к постановлению
администрации города
от 28.12.2020 № 01-02-1655



МУНИЦИПАЛЬНОЕ ОБРАЗОВАНИЕ «ГОРОД БЕРЕЗНИКИ» АДМИНИСТРАЦИЯ ГОРОДА БЕРЕЗНИКИ

ПОСТАНОВЛЕНИЕ 29.12.2020 № 01-02-1658

Об определении границ прилегающих к организациям и объектам территорий, на которых не допускается розничная продажа алкогольной продукции, в том числе розничная продажа алкогольной продукции при оказании услуг общественного питания на территории муниципального образования «Город Березники»

В целях реализации полномочий органов местного самоуправления, определенных статьей 16 Федерального закона от 22.11.1995 № 171-ФЗ «О государственном регулировании производства и оборота этилового спирта, алкогольной и спиртосодержащей продукции и об ограничении потребления (распития) алкогольной продукции», постановлением Правительства Пермского края от 10.10.2011 № 755-п «Об установлении дополнительных ограничений условий и мест розничной продажи алкогольной продукции, требований к минимальному размеру оплаченного уставного капитала (уставного фонда)» администрация города Березники ПОСТАНОВЛЯЕТ:

1. Утвердить прилагаемые:
1.1. Перечень организаций и объектов, на прилегающих территориях к которым не допускается розничная продажа алкогольной продукции и розничная продажа алкогольной продукции при оказании услуг общественного питания (далее - Перечень);
1.2. Перечень организаций и объектов, на прилегающих территориях к которым не допускается розничная продажа алкогольной продукции, за исключением розничной продажи алкогольной продукции при оказании услуг общественного питания (далее - Перечень).
2. Определить минимальное расстояние от организаций и (или) объектов, содержащихся в Перечнях, указанных в подпунктах 1.1 и 1.2 пункта 1 настоящего

АДМИНИСТРАЦИЯ ГОРОДА БЕРЕЗНИКИ
ПЕРМСКОГО КРАЯ

Место проведения: Пермский край, «28» декабря 2020 года
г.Березники

**ПРОТОКОЛ ОБЩЕСТВЕННЫХ СЛУШАНИЙ
проектной документации государственной экологической экспертизы
«Строительство и обустройство скважин Касибского месторождения
(кусты №№ 104, 111)»,
включая материалы оценки воздействия на окружающую среду и техническое
задание на проведение оценки воздействия на окружающую среду**

№ 11/2020

Председатель – Воробьев С.В., заместитель главы администрации;
Секретарь – Быкова Л.М., начальник управления по охране окружающей среды
и природопользованию администрации города.

Присутствовали:
1. Латышева О.В., заместитель начальника управления по охране окружающей среды
и природопользованию, заведующий отделом природопользования администрации
города;
2. Трофимова О.В., начальник управления архитектуры и градостроительства адми-
нистрации города.

Приглашенные:
1. Председатель местного общественного движения «Комитет экологического спасения
города Березники» Глуховская М.М.;
2. Заместитель начальника Отдела организации проектных работ ООО «ЛУ-
КОЙЛ-ПЕРМЬ» Гуньков А.А.;
3. Главный инженер проектов Отдела главных инженеров проектов Филиала ООО
«ЛУКОЙЛ-Инжиниринг» в г. Перми Кельберг К.Э.;
4. Инженер 1 категории Отдела проектирования экологической и промышленной
безопасности Филиала ООО «ЛУКОЙЛ-Инжиниринг» в г. Перми Колчанова Д.Ф.
Другие участники общественных слушаний, зарегистрировавшиеся для участия в
общественных слушаниях, сведения о которых представлены в Журнале регистрации
участников, являющемся неотъемлемой частью настоящего Протокола.
ПОВЕСТКА ДНЯ:
1. Об объекте государственной экологической экспертизы – проектной докумен-
тации «Строительство и обустройство скважин Касибского месторождения (кусты №№
104, 111)», включая материалы оценки воздействия на окружающую среду и техниче-
ское задание на проведение оценки воздействия на окружающую среду, докладчик
– Главный инженер проектов Отдела главных инженеров проектов Филиала ООО «ЛУ-
КОЙЛ-Инжиниринг» в г. Перми, Кельберг К.Э.

СЛУШАЛИ:
1. Воробьев С.В. – Докладчик о том, что общественные обсуждения проводятся в со-
ответствии с пунктом 1 статьи 9 Федерального закона от 23.11.1995 № 174-ФЗ «Об
экологической экспертизе» и постановлением администрации города от 25.11.2020 №
01-02-1483 «Об организации и проведении общественных обсуждений». В соответствии
с пунктом 2.7 Указа Губернатора Пермского края от 20.08.2020 № 121 «О мероприя-
тиях, реализуемых в связи с угрозой распространения новой коронавирусной инфекции
(COVID-19) в Пермском крае», общественные обсуждения проводятся в форме обще-
ственных слушаний, с соблюдением мер социального дистанцирования и с использо-
ванием средств индивидуальной защиты. Слушания организованы по инициативе ООО
«ЛУКОЙЛ-ПЕРМЬ».
Предметом общественных слушаний является проектная документация «Строитель-
ство и обустройство скважин Касибского месторождения (кусты №№ 104, 111)», вклю-
чая материалы оценки воздействия на окружающую среду и техническое задание на
проведение оценки воздействия на окружающую среду.
Вовлечение общественности полезно для всех участвующих сторон и для муници-
пального образования «Город Березники» в целом. Оно необходимо для того, чтобы
не упустить важные экономические, социальные и экологические последствия наме-
чаемой деятельности.

В период с 28 ноября 2020 по 28 декабря 2020 года организовано информирование
населения муниципального образования «Город Березники» о намечаемой деятельно-
сти по объекту «Строительство и обустройство скважин Касибского месторождения
(кусты №№ 104, 111)», включая материалы оценки воздействия на окружающую среду
и техническое задание на проведение оценки воздействия на окружающую среду, а
именно:
- опубликованы объявления о проведении общественных обсуждений в средствах
массовой информации: в печатных изданиях «Российская газета» от 25 ноября 2020 №
265 (8319), «Российская газета» от 24 ноября 2020 № 264 (8318), «Два берега Камы»
от 27.11.2020 № 46 (096).

организована выставка материалов, являющихся предметом общественных обсуж-
дений, в помещении управления по охране окружающей среды и природопользованию
администрации города и на официальном сайте: Администрации города Березники
в разделе Безопасность/Экология/Общественные обсуждения. Прием замечаний и
предложений осуществлялся на электронный адрес почты: Kristina.Kelberg@pnn.lukoil.com
и в помещении управления по охране окружающей среды и природопользованию
администрации города с отметкой в журнале регистрации участников общественных
обсуждений.


В ходе общественных обсуждений проектной документации, включая материалы
оценки воздействия на окружающую среду и техническое задание на проведение оцен-
ки воздействия на окружающую среду, замечания, предложения, пожелания от обще-
ственности не поступали.


Сегодня проводится итоговое мероприятие общественных слушаний.
2. Кельберг К.Э. – Докладчик об основных технологических решениях по объекту
«Строительство и обустройство скважин Касибского месторождения (кусты №№ 104,
111)» (доклад прилагается).
ВЫСТУПИЛИ:
1. Глуховская М.М. – Поинтересовалась, откуда будет браться вода при эксплуатации
скважин?
Кельберг К.Э. – Ответила, что с проектируемых водозаборных скважин.
2. Гуховской М.М. Уточнил, какие мероприятия предусматриваются в случае аварий-
ных ситуаций?
Кельберг К.Э. – Пояснила, что мероприятия разработаны в отдельном томе.
3. Быкова Л.М. – Поинтересовалась, далеко ли расположены населенные пункты?
Кельберг К.Э. – Уточнила, что около 3 км.
4. Быкова Л.М. – Поинтересовалась, на каких землях будут размещаться проекти-
руемые объекты?
Кельберг К.Э. – Ответила, что земли лесного фонда и земли сельскохозяйственного
назначения.
5. Трофимова О.В. – Спросила, установлена ли СЗЗ? Стоит ли на кадастровом учете?
Кельберг К.Э. – Ответила, что СЗЗ составляет 300м. Мы запланировали её в нашем
проекте. На кадастровый учет будет поставлена после ввода объектов в эксплуатацию.
Быкова Л.М. – Докладчик, что в течение предусмотренного законодательством срока
в помещении управления по охране окружающей среды и природопользованию адми-
нистрации города, а также на официальном сайте администрации г. Березники обще-
ственности была предоставлена возможность ознакомиться с материалами,

являющимися предметом общественных обсуждений. Подчеркнула, что сейчас очень важно,
чтобы мероприятия, предусмотренные проектной документацией, материалами ОВОС были
выполнены в полном объеме в соответствии с проектными решениями.
Дополнительно отметила, что согласно Положению об оценке воздействия
намечаемой хозяйственной и иной деятельности на окружающую среду в Российской
Федерации, которое утверждено приказом Госкомэкологии № 372 от 16.05.2000 года,
ООО «ЛУКОЙЛ-ПЕРМЬ» должно обеспечить принятие от граждан и общественных
организаций письменных замечаний и предложений в период до принятия решения о
реализации намечаемой хозяйственной деятельности, а также документирование этих
предложений в приложениях к материалам по ОВОС в течение 30 дней после окончания
общественных слушаний. Предложила отразить это в сегодняшних решениях по итогам
слушаний.

РЕШИЛИ:

1. Признать общественные слушания по рассмотрению проектной документации
«Строительство и обустройство скважин Касибского месторождения (кусты №№ 104, 111)»,
включая материалы оценки воздействия на окружающую среду и техническое задание на
проведение оценки воздействия на окружающую среду, состоявшимися.
2. Рекомендовать ООО «ЛУКОЙЛ-ПЕРМЬ»:
2.1. направить проектную документацию на государственную экологическую экспертизу;
2.2. обеспечить принятие от граждан и общественных организаций письменных замечаний и
предложений в период до принятия решения о реализации намечаемой хозяйственной
деятельности по объекту Строительство и обустройство скважин Касибского
месторождения (кусты №№ 104, 111)», включая материалы оценки воздействия на
окружающую среду, а также документирование этих предложений в приложениях к
материалам по ОВОС в течение 30 дней после окончания общественных слушаний.
3. Рекомендовать управлению по охране окружающей среды и природопользованию
администрации города проинформировать общественность о результатах общественных
слушаний через средства массовой информации.
Итоги голосования: «за» - 9, «против» - 0, «воздержалось» - 0, решение принято 9 голосами.
Приложение: на 8 л. в 1 экз.

Заместитель главы администрации,
председатель Организационного комитета  С.В. Воробьев

Начальник управления по охране окружающей
среды и природопользованию администрации
города, секретарь Организационного комитета  Л.М. Быкова

**МУНИЦИПАЛЬНОЕ ОБРАЗОВАНИЕ «ГОРОД БЕРЕЗНИКИ»
АДМИНИСТРАЦИЯ ГОРОДА БЕРЕЗНИКИ**

**ПОСТАНОВЛЕНИЕ
29.12.2020 № 01-02-1655**

**Об утверждении Перечня должностей муниципальной службы Администрации
города Березники, при назначении на которые граждане, претендующие на
замещение должностей муниципальной службы, и при замещении которых
муниципальные служащие обязаны представлять сведения о своих доходах,
расходах, об имуществе и обязательствах имущественного характера,
а также сведения о доходах, расходах, об имуществе и обязательствах
имущественного характера своих супруги (супруга)
и несовершеннолетних детей**

В соответствии со статьей 8 Федерального закона от 25.12.2008 № 273-ФЗ «О про-
тивостоянии коррупции», статьей 2 Федерального закона от 03.12.2012 № 230-ФЗ «О
контроле за соответствием расходов лиц, замещающих государственные должности,
и иных лиц их доходам», статьей 8 Закона Пермского края от 04.05.2008 № 228-ПК
«О муниципальной службе в Пермском крае», Указом губернатора Пермского края от
03.07.2009 № 27 «Об отдельных мерах по реализации нормативных правовых актов
Российской Федерации в сфере противодействия коррупции»
администрация города Березники ПОСТАНОВЛЯЕТ:

1. Утвердить прилагаемый Перечень должностей муниципальной службы Админи-
страции города Березники, при назначении на которые граждане, претендующие на
замещение должностей муниципальной службы, и при замещении которых муниципаль-
ные служащие обязаны представлять сведения о своих доходах, расходах, об имуще-
стве и обязательствах имущественного характера, а также сведения о доходах, расхо-
дах, об имуществе и обязательствах имущественного характера своих супруги (супруга)
и несовершеннолетних детей (далее – Перечень).
2. Установить, что:
2.1. предоставление сведений, указанных в пункте 1 настоящего постановления, ре-
гулируется Положением о представлении гражданами, претендующими на замещение
должностей муниципальной службы Администрации города Березники, и муниципаль-
ными служащими, замещающими должности муниципальной службы Администрации
города Березники, сведений о своих доходах, расходах, об имуществе и обязательствах
имущественного характера, а также сведений о доходах, расходах, об имуществе и обя-
зательствах имущественного характера своих супруги (супруга) и несовершеннолетних
детей, утвержденным муниципальным правовым актом администрации города;
2.2. гражданин, замещающий должность муниципальной службы, включенную в Пе-
речень, в течение двух лет после увольнения с муниципальной службы;
2.2.1. имеет право замещать на условиях трудового договора должности в органи-
зации и (или) выполнять в данной организации работы (оказывать данной организации
услуги) в течение месяца стоимостью более ста тысяч рублей на условиях финанси-
руемого договора (гражданско-правовых договоров), если отдельные функции
муниципального (административного) управления данной организацией входили в
должностные (служебные) обязанности муниципального служащего, с согласия соот-
ветствующей комиссии по соблюдению требований к служебному поведению му-
ниципальных служащих Администрации города Березники и урегулированию конфликта
интересов;
- 2.2.2. обязан при заключении трудовых и (или) гражданско-правовых договоров на
выполнение работ (оказание услуг), указанных в подпункте 2.1.1. настоящего пункта,
сообщать работодателю (представителю нанимателя) сведения о последнем месте своей
службы;
- 2.3. Руководителям структурных подразделений Администрации города Березники
в письменной форме проинформировать отдел муниципальной службы и кадров управ-
ления делами администрации города в двухдневный срок со дня внесения соответ-
ствующих изменений в должностные инструкции муниципальных служащих, исполнение
обязанностей по которым предусматривает возможность возникновения коррупцион-
ных рисков, в том числе:

- 3.1. размещение заказов на поставку товаров, выполнение работ и оказание услуг
для муниципальных нужд, в том числе участие в работе соответствующей комиссии по
размещению заказов;
- 3.2. осуществление постоянно, временно или в соответствии со специальными полно-
мочиями функций представителя власти либо организационно-распорядительных или
административно-хозяйственных функций;
- 3.3. предоставление муниципальных услуг гражданам и организациям;
- 3.4. осуществление контрольных мероприятий;
- 3.5. подготовка и принятие решений о распределении бюджетных ассигнований, суб-
сидий, а также распределение ограниченного ресурса;
- 3.6. управление муниципальным имуществом;
- 3.7. организация продажи приватизируемого муниципального имущества, иного иму-
щества;
- 3.8. предоставление права на заключение договоров аренды земельных участков,
находящихся в муниципальной собственности, и государственная собственность на ко-
торые не разграничена;
- 3.9. выдача разрешений (согласований) на отдельные виды работ и иные действия;
- 3.10. составление протоколов об административных правонарушениях и рассмотре-
ние дел об административных правонарушениях в соответствии с действующим зако-
нодательством Российской Федерации и Пермского края, регулирующим указанную
сферу;
- 3.11. хранение и распределение материально-технических ресурсов;
- 3.12. проведение расследований причин возникновения чрезвычайных ситуаций
природного и техногенного характера, аварий, причинения вреда окружающей среде,
муниципальному имуществу;
- 3.13. предоставление в судебных, правоохранительных органах прав и законных ин-
тересов муниципального образования «Город Березники».
4. Сектору по профилактике коррупционных и иных правонарушений отдела муници-
пальной службы и кадров управления делами администрации города в месячный срок
ознакомить под подпись муниципальных служащих структурных подразделений Адми-
нистрации города Березники с Перечнем, утвержденным настоящим постановлением.
5. Признать утратившим силу постановление администрации города от 26.12.2019
№ 3316 «Об утверждении Перечня должностей муниципальной службы Администрации
города Березники, при назначении на которые граждане, претендующие на заме-
щение должностей муниципальной службы, и при замещении которых муниципальные
служащие обязаны представлять сведения о своих доходах, расходах, об имуществе
и обязательствах имущественного характера, а также сведения о доходах, расходах,
об имуществе и обязательствах имущественного характера своих супруги (супруга) и
несовершеннолетних детей».
6. Опубликовать настоящее постановление в официальном печатном из-
дании - газете «Два берега Камы» и разместить его полный текст, состоящий из насто-
ящего постановления и Перечня, указанного в пункте 1 настоящего постановления, на
Официальном портале правовой информации города Березники в информационно-теле-
коммуникационной сети «Интернет».
7. Настоящее постановление вступает в силу со дня, следующего за днем его офици-
ального опубликования в официальном печатном издании.
8. Контроль за исполнением настоящего постановления возложить на начальника
управления делами администрации города Тюфякину Н.В.

И.о. главы города Березники –
главы администрации города Березники А.А. Якин
С полным текстом документа можно ознакомиться на Официальном портале пра-
вовой информации города Березники в информационно-телекоммуникационной сети
«Интернет» по адресу: <http://ber-pravo.ru/>

постановления (далее - организации и (или) объекты), до границ прилегающих
к ним территорий, на которых не допускается розничная продажа алкогольной
продукции, в том числе и розничная продажа алкогольной продукции при оказа-
нии услуг общественного питания, - 40 метров.

3. Определить способ расчета (измерения) минимального расстояния, указан-
ного в пункте 2 настоящего постановления, - по кратчайшему маршруту пеше-
ходной зоны от входа для посетителей на обособленную территорию организа-
ции и (или) объекта, а при отсутствии обособленной территории - от входа для
посетителей в здание (строение, сооружение), в котором расположена организа-
ция и (или) объект, до входа для посетителей в стационарный торговый объект:

3.1. при пересечении пешеходной зоны с проезжей частью расстояние рассчи-
тывать (измерять) по ближайшему пешеходному переходу;

3.2. при наличии нескольких входов для посетителей в стационарный торго-
вый объект и (или) объект, оказывающий услуги общественного питания (далее
- торговый объект), расчет (измерение) минимального расстояния производить
до ближайшего входа для посетителей в торговый объект;

3.3. при наличии нескольких входов для посетителей на обособленную терри-
торию (в здание, строение, сооружение), на которой (в котором) расположена
организация и (или) объект, расчет (измерение) минимального расстояния про-
изводить от ближайшего к торговому объекту входа на обособленную террито-
рию (в здание, строение, сооружение).

4. Определить, что запрет на розничную продажу алкогольной продукции при
оказании услуг общественного питания на территориях, прилегающих к учреж-
дениям, содержащимся в разделе IV Перечня, указанного в подпункте 1.1 пун-
кта 1 настоящего постановления, не распространяется на розничную продажу
алкогольной продукции, осуществляемую организациями, и розничную продажу
пива, пивных напитков, сидра, пуаре, медовухи, осуществляемую индивидуальными
предпринимателями, при оказании этими организациями и индивидуальными
предпринимателями услуг общественного питания, за исключением времени
проведения детско-юношеских спортивных мероприятий.

5. Управлению по вопросам потребительского рынка и развитию предприни-
мательства администрации города проинформировать об издании настоящего
постановления организации, осуществляющие розничную продажу алкогольной
продукции, индивидуальных предпринимателей, осуществляющих розничную
продажу пива, пивных напитков, сидра, пуаре, медовухи, а также организации,
осуществляющие розничную продажу алкогольной продукции, индивидуальных
предпринимателей, осуществляющих розничную продажу пива, пивных напитков,
сидра, пуаре, медовухи, и признаваемые сельскохозяйственными товаропроиз-
водителями организациями, крестьянскими (фермерскими) хозяйствами и индивидуаль-
ными предпринимателями, осуществляющих розничную продажу вина (игристого
вина), при оказании этими организациями, крестьянскими (фермерскими) хозяй-
ствами и индивидуальными предпринимателями услуг общественного питания,
в соответствии с Порядком информирования Министерства промышленности
и торговли Пермского края и органами местного самоуправления муниципаль-
ных образований Пермского края хозяйствующих субъектов, осуществляющих
розничную продажу алкогольной продукции на территориях соответствующих
муниципальных образований Пермского края, об издании муниципального пра-
вового акта об определении границ прилегающих территорий, утвержденным
постановлением Правительства Пермского края от 25.07.2018 № 407-п.

6. Признать утратившими силу постановления администрации города:
от 20.06.2013 № 940 «Об определении границ прилегающих к организациям
и объектам территорий, на которых не допускается розничная продажа алко-
гольной продукции»;

от 13.08.2013 № 1264 «О внесении изменений в Перечень детских, образо-
вательных, медицинских организаций и объектов спорта, на прилегающих к ко-
торым территориях не допускается розничная продажа алкогольной продукции,
определенный постановлением администрации города от 20.06.2013 № 940»;

от 20.09.2013 № 1480 «О внесении изменений в постановление администра-
ции города от 20.06.2013 № 940 «Об определении границ прилегающих к орга-
низациям и объектам территорий, на которых не допускается розничная прода-
жа алкогольной продукции»;

от 10.11.2014 № 1907 «О внесении изменений в постановление администра-
ции города от 20.06.2013 № 940 «Об определении границ прилегающих к орга-
низациям и объектам территорий, на которых не допускается розничная прода-
жа алкогольной продукции»;

от 25.09.2015 № 2308 «О внесении изменений в постановление администра-
ции города от 20.06.2013 № 940 «Об определении границ прилегающих к орга-
низациям и объектам территорий, на которых не допускается розничная прода-
жа алкогольной продукции»;

от 28.10.2015 № 2663 «О внесении изменений в приложение к постановлению
администрации города от 20.06.2013 № 940 «Об определении границ прилегаю-
щих к организациям и объектам территорий, на которых не допускается рознич-
ная продажа алкогольной продукции»;

от 06.10.2017 № 2393 «О внесении изменений в постановление администра-
ции города от 20.06.2013 № 940 «Об определении границ прилегающих к орга-
низациям и объектам территорий, на которых не допускается розничная прода-
жа алкогольной продукции»;

от 17.04.2019 № 1100 «О внесении изменений в постановление администра-
ции города от 20.06.2013 № 940 «Об определении границ прилегающих к орга-
низациям и объектам территорий, на которых не допускается розничная прода-
жа алкогольной продукции»;

от 26.11.2019 № 3163 «О внесении изменений в Перечень организаций и
объектов, на прилегающих территориях к которым не допускается розничная
продажа алкогольной продукции и розничная продажа алкогольной продукции
при оказании услуг общественного питания, утвержденный постановлением ад-
министрации города от 20.06.2013 № 940».

7. Официально опубликовать настоящее постановление в официальном печат-
ном издании - газете «Два берега Камы» и разместить его полный текст, со-
стоящий из настоящего постановления и Перечней, указанных в подпунктах 1.1
и 1.2 пункта 1 настоящего постановления, на Официальном портале правовой
информации города Березники в информационно-телекоммуникационной сети
«Интернет».

8. Настоящее постановление вступает в силу со дня, следующего за днем его
официального опубликования в официальном печатном издании.

**Глава города Березники –
глава администрации города Березники К.П. Светлаков**
С полным текстом документа можно ознакомиться на Официальном портале
правовой информации города Березники в информационно-телекоммуникацион-
ной сети «Интернет» по адресу: <http://ber-pravo.ru/>

**МУНИЦИПАЛЬНОЕ ОБРАЗОВАНИЕ «ГОРОД БЕРЕЗНИКИ»
АДМИНИСТРАЦИЯ ГОРОДА БЕРЕЗНИКИ**

**ПОСТАНОВЛЕНИЕ
29.12.2020 № 01-02-1659**

**О предоставлении разрешения на условно разрешенный вид
использования «для индивидуального жилищного строительства» (код
2.1) земельного участка с кадастровым номером 59:37:0620302:702
территориальной зоны смешанной застройки жилыми домами
(1-6 этажей) (ИЖ-2), расположенного по адресу:
пер. Прикамский, з/у ба, г. Усолье**

В соответствии со статьей 39 Градостроительного кодекса Российской Фе-
дерации, статьей 10 главы 3 части 1 Правил землепользования и застройки в
городе Березники, утвержденных решением Березниковской городской Думы от
31.07.2007 № 325, решением Березниковской городской Думы от 14.12.2018 №
511 «О распространении действия части I Правил землепользования и застройки
в городе Березники, утвержденных решением Березниковской городской Думы
от 31.07.2007 № 325, на территорию муниципального образования «Город Бе-
резники», на основании обращения Леонтьева М.Ю. от 12.10.2020, с учетом ре-
зультатов публичных слушаний от 15.12.2020, на основании рекомендаций ком-
иссии по землепользованию и застройке от 22.12.2020
администрация города Березники ПОСТАНОВЛЯЕТ:

1. Предоставить разрешение на условно разрешенный вид использования
«для индивидуального жилищного строительства» (код 2.1) земельного участка
с кадастровым номером 59:37:0620302:702 территориальной зоны смешанной
застройки жилыми домами (1-6 этажей) (ИЖ-2), расположенного по адресу: пер.
Прикамский, з/у ба, г. Усолье, площадью 508 кв.м.

2. Официально опубликовать настоящее постановление в официальном печ-
атном издании - газете «Два берега Камы» и разместить его на Официальном
портале правовой информации города Березники и на официальном сайте Ад-
министрации города Березники в информационно-телекоммуникационной сети
«Интернет».

3. Настоящее постановление вступает в силу со дня его подписания.
**Глава города Березники –
глава администрации города Березники К.П. Светлаков**

**МУНИЦИПАЛЬНОЕ ОБРАЗОВАНИЕ «ГОРОД БЕРЕЗНИКИ»
УПРАВЛЕНИЕ ИМУЩЕСТВЕННЫХ И ЗЕМЕЛЬНЫХ ОТНОШЕНИЙ**
ПРИКАЗ
 16.11.2020 18-01-05-905пз

**Об установлении в пользу ОАО «МРСК Урала» публичного сервитута
в отношении земельных участков, расположенных в г. Березники**

В соответствии со статьями 7, 23, подпунктом 1 статьи 39.37, пунктом 4 статьи 39.38, статьей 39.43 Земельного кодекса Российской Федерации, рассмотрев ходатайство открытого акционерного общества «Межрегиональная распределительная сетевая компания Урала» (далее - ОАО «МРСК Урала») об установлении публичного сервитута,

ПРИКАЗЫВАЮ:

1. Установить в пользу ОАО «МРСК Урала» публичный сервитут в целях размещения объекта электросетевого хозяйства - «ВЛ-110 кВ ТЭЦ-2 - ТЭЦ-4 № 2, протяженностью 1,96 км» в отношении земельных участков, указанных в приложении № 1 к настоящему приказу.

2. Утвердить границы публичного сервитута согласно каталогу координат поворотных точек частей земельных участков, указанных в приложении № 2 к настоящему приказу.

3. Установить срок публичного сервитута, указанного в пункте 1 настоящего приказа, - 10 лет.

4. Отделу по распоряжению землями управления имущественных и земельных отношений администрации города Березники (Белозеровой Е.В.) в течение пяти рабочих дней со дня принятия настоящего приказа:

4.1. разместить настоящий приказ и приложения, указанные

в пунктах 1 и 2 настоящего приказа, на Официальном портале правовой информации города Березники и официальном сайте Администрации города Березники в информационно-телекоммуникационной сети «Интернет»;

4.2. официально опубликовать настоящий приказ в официальном печатном издании - газете «Два берега Камы»;

4.3. направить копию настоящего приказа:

4.3.1. правообладателям земельных участков, в отношении которых принято решение об установлении публичного сервитута;

4.3.2. в орган регистрации прав;

4.5.3.3. ОАО «МРСК Урала», а также сведения о лицах, являющихся правообладателями земельных участков, копии документов, подтверждающих права указанных лиц на земельные участки.

5. ОАО «МРСК Урала» привести земельные участки в состояние, пригодное для использования в соответствии с видом разрешенного использования, предусмотренные пунктом 8 статьи 39.50 Земельного кодекса Российской Федерации.

6. Настоящий приказ вступает в силу со дня его подписания.

**Начальник управления
Н.А. Ложнева**

Приложение № 1
к приказу управления имущественных и земельных отношений
МО «Город Березники»
от 16.11.2020
№ 18-01-05-905пз_

Перечень
земельных участков, в отношении которых устанавливается публичный сервитут в пользу ОАО «МРСК Урала» в целях размещения объекта электросетевого хозяйства - «ВЛ-110 кВ ТЭЦ-2 - ТЭЦ-4 № 2, протяженностью 1,96 км»

№ п.п.	Кадастровый номер земельного участка	Площадь земельного участка, кв.м	Разрешенное использование земельного участка	Права на земельный участок	Правообладатель/Землепользователь/Арендатор
1	59:03:0000000:7080	94820	для строительства трубопровода передачи стоков	сервитут	ОАО «МРСК Урала»
2	59:03:0200010:999, входит в единое землепользование с кадастровым номером 59:03:0000000:72	4381239	занимаемый полосой отвода железной дороги	собственность аренда субаренда	Российская Федерация ОАО «Российские железные дороги» АО «Березниковский содовый завод» ПАО «Уралкалий» ООО «ЕвроХим-Усольский калийный комбинат» ООО «Железнодорожник»
3	59:03:0200010:25	1985	для эксплуатации и обслуживания железнодорожных путей ст. содовая	частная собственность	ООО «Железнодорожник»
4	59:03:0200010:61, входит в единое землепользование с кадастровым номером 59:03:0000000:92	4352	занимаемый теплотрассой	частная собственность	АО «ОХК «УРАЛХИМ»
5	59:03:0000000:3898	11450	занимаемый магистральной тепловой сетью 2 ду 800	аренда сервитут	ПАО «Т Плюс» ООО «УРАЛХИМ-ТРАНС»
6	59:03:0200010:86	23251	занимаемый открытым общесплавным канализационным каналом от чуртанского шоссе до ПК 13+83,7	частная собственность	АО «ОХК «УРАЛХИМ»
7	59:03:0200011:134 входит в единое землепользование с кадастровым номером 59:03:0000000:92	4352	занимаемый теплотрассой	частная собственность	АО «ОХК «УРАЛХИМ»
8	59:03:0000000:7909	17976	занимаемый газопроводом «грп-азот» высокого давления (d-530мм)	сервитут	ОАО «МРСК Урала»
9	59:03:0200010:4	11572	для эксплуатации и обслуживания производственных объектов	частная собственность	АО «Березниковский содовый завод»
10	59:03:0200010:1 входит в единое землепользование с кадастровым номером 59:03:0000000:52	1375773	занимаемый промплощадной	частная собственность сервитут аренда	АО «ОХК «УРАЛХИМ» АО «Березниковский содовый завод» ООО «УРАЛХИМ-ТРАНС»
11	59:03:0200010:81	8608	железнодорожные пути	частная собственность	АО «ОХК «УРАЛХИМ»
12	59:03:0200008:63	6382	для строительства дороги до строящегося шламоотстойника	не оформлен	
13	59:03:0200009:87	3031	занимаемый газопроводом	муниципальная собственность постоянное (бессрочное) пользование	МО «Город Березники» МКУ «Служба благоустройства г. Березники»
14	59:03:0200008:1356	10074	реконструкция объекта местного значения	муниципальная собственность	МО «Город Березники»
15	59:03:0000000:7224	216766	занимаемый улицей Новосодовая	постоянное (бессрочное) пользование	МКУ «Служба благоустройства г. Березники»

16	59:03:0200008:1359	391	реконструкция объекта местного значения	постоянное (бессрочное) пользование	МКУ «Служба благоустройства г. Березники»
17	59:03:0000000:8386	24945	для размещения объектов электроснабжения	сервитут	ОАО «МРСК Урала»

Приложение № 2
к приказу
управления имущественных и земельных отношений
МО «Город Березники»
от 16.11.2020
№ 18-01-05-905пз_

КАТАЛОГ
координат поворотных точек частей земельных участков

Система координат МСК-59		
Обозначение характерных точек границ	X	Y
1	674880.38	2262445.24
2	674843.02	2262478.46
3	674747.16	2262370.64
4	674608.11	2262301.93
5	674438.77	2262267.91
6	674266.25	2262233.23
7	674093.70	2262198.50
8	673920.77	2262163.72
9	673734.50	2262120.69
10	673689.84	2261986.31
11	673627.66	2261767.82
12	673550.31	2261647.99
13	673457.40	2261563.46
14	673376.02	2261519.91
15	673235.96	2261378.54
16	673257.57	2261208.85

17	673298.93	2261114.88
18	673328.52	2261127.90
19	673350.04	2261160.35
20	673365.05	2261178.79
21	673306.67	2261226.30
22	673288.72	2261360.76
23	673406.24	2261479.37
24	673489.58	2261523.98
25	673588.73	2261642.99
26	673672.86	2261743.94
27	673737.64	2261971.57
28	673773.10	2262078.29
29	673931.33	2262114.84
30	674103.56	2262149.48
31	674276.11	2262184.21
32	674448.63	2262218.89
33	674624.39	2262254.21
34	674778.06	2262330.14
1	674880.38	2262445.24

**МУНИЦИПАЛЬНОЕ ОБРАЗОВАНИЕ «ГОРОД БЕРЕЗНИКИ»
УПРАВЛЕНИЕ ИМУЩЕСТВЕННЫХ И ЗЕМЕЛЬНЫХ ОТНОШЕНИЙ**
ПРИКАЗ
 09.11.2020 18-01-05-870пз

**Об установлении
публичного сервитута в отношении земельных участков с кадастровыми номерами
59:03:1000001:3179, 59:03:1000001:3181,
г. Березники, в квартале 6 микрорайона, Правобережный район**

В соответствии со статьями 7, 23, подпунктом 1 статьи 39.37, пунктом 4 статьи 39.38, статьей 39.43 Земельного кодекса Российской Федерации, на основании договора от 01.04.2020 № 4000011379 об осуществлении технологического присоединения к электрическим сетям, рассмотрев ходатайство открытого акционерного общества «МРСК Урала» (далее - ОАО «МРСК Урала») об установлении публичного сервитута,

ПРИКАЗЫВАЮ:

1. Установить в пользу ОАО «МРСК Урала» публичный сервитут в целях подключения (технологического присоединения) к сетям инженерно-технического обеспечения: Строительство двух КЛ 0,4 кВ от РУ 0,4 кВ БКТП-843(6-2) до ВРУ 0,4 кВ ж/дома № 9 по ул. Дощенникова (L=2x0,09 км); реконструкция: в РУ 0,4 кВ БКТП-843-монтаж оборудования учета ЭЭ в яч. №1.13, яч. №2.13; Замена тр-ров 2x1250 кВА на 2x1600кВА в БКТП-843 (-2), входящей в ЭНС ПС 110/35/10 кВ Правобережная, для электроснабжения нежилых помещений по адресу: Пермский край, г. Березники, ул. Ивана Дощенникова, д.№9, офис 1-9 (2x1600 кВА) согласно каталогу координат поворотных точек части земельного участка, указанных в приложении к настоящему приказу.

2. Утвердить границы публичного сервитута согласно каталогу координат поворотных точек частей земельных участков, указанных в приложении к настоящему приказу.

3. Установить срок публичного сервитута, указанного в пункте 1 настоящего приказа, - 10 лет.

4. Отделу по распоряжению землями (Белозеровой Е.В.) в течение пяти рабочих дней со дня принятия настоящего приказа:

4.1. разместить настоящий приказ и приложение, указанное в пункте 1 настоящего приказа, на Официальном портале правовой информации города Березники и официальном сайте Администрации города Березники в информационно-телекоммуникационной сети «Интернет»;

4.2. официально опубликовать настоящий приказ в официальном печатном издании - газете «Два берега Камы»;

4.3. направить копию настоящего приказа:

4.3.1. правообладателю земельного участка с кадастровым номером 59:03:1000001:3181;

4.3.2. направить копию настоящего приказа в орган регистрации прав;

4.4. разместить копию настоящего приказа в общедоступных местах - на досках объявлений, размещенных на подъездах многоквартирного дома, расположенного на земельном участке с кадастровым номером 59:03:1000001:3179; 59:03:1000001:3181;

4.5. направить настоящий приказ в адрес ОАО «МРСК Урала», а также сведения о лицах, являющихся правообладателями земельных участков, копии документов, подтверждающих права указанных лиц на земельные участки.

5. ОАО «МРСК Урала» привести земельный участок в состояние, пригодное для использования в соответствии с видом разрешенного использования, предусмотренные пунктом 8 статьи 39.50 Земельного кодекса Российской Федерации.

6. Настоящий приказ вступает в силу со дня его подписания.

Начальник управления Н.А. Ложнева

Приложение
к приказу управления имущественных и земельных отношений
от 09.11.2020
№ 18-01-05-870пз

КАТАЛОГ
координат поворотных точек части земельного участка

Система координат МСК-59		
Обозначение характерных точек границ	X	Y
1	675692,80	2255808,07
2	675685,38	2255833,11
3	675681,51	2255831,97
4	675681,23	2255832,92
5	675678,74	2255832,18
6	675678,51	2255832,96

7	675677,10	2255832,54
8	675682,80	2255813,45
9	675646,10	2255802,57
10	675644,59	2255802,12
11	675645,84	2255798,25
12	675643,73	2255797,56
13	675644,93	2255793,88
1	675692,80	2255808,07


 Общественно-политическая,
информационная газета

«Два берега Камы».

День выхода газеты: пятница.

Распространяется БЕСПЛАТНО.

Тираж 15 400 экз.

Газета зарегистрирована

Печатное СМИ газета «Два берега Камы» зарегистрирована в Управлении Федеральной службы по надзору в сфере связи, информационных технологий и массовых коммуникаций по Пермскому краю 14.12.2018 г.

Свидетельство ПИ № ТУ 59-01226.

Учредитель: администрация города Березники

618400, г. Березники Пермского края, пл. Советская, д. 1

 Главный редактор: **Г. В. Прутова**

Адрес издателя и редакции:

618460, г. Усьель Пермского края, ул. Свободы, 138а

Контакты:

Редакция: 8-912-988-77-48

E-mail: zberegakama@mail.ru

Сайт: admbkr.ru

Группы в соцсетях: vk.com/brz_official

Отпечатана в ООО «ПрессА»

618400, г. Березники Пермского края,

ул. Юбилейная, д. 1.

Заказ №954

Перепечатка и использование материалов,

опубликованных в газете «Два берега Камы»,

без письменного разрешения редакции запрещены.