

Схема предполагаемых к использованию земель или части земельного участка

Объект: газопровод для транспортировки природного газа под давлением до 0.6 Мпа включительно

Местоположение: Пермский край, город Березники г.о., г. Усолье, ул. Лесная, в районе дома 2

Площадь земель или части земельного участка, кв.м **70**

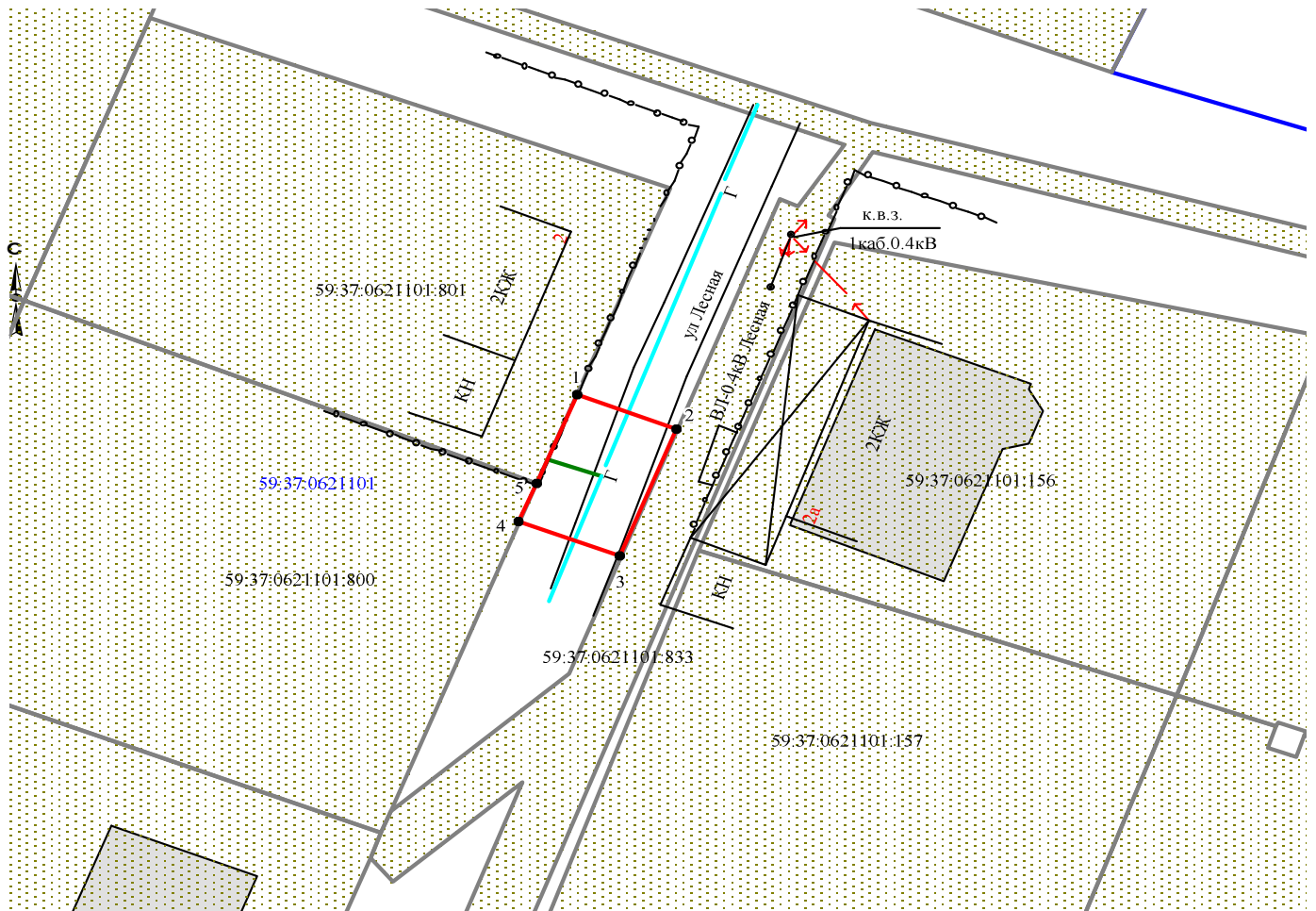
Категория земель: земли населённых пунктов

Вид разрешенного использования: для строительства газопровода

Обозначение характерных точек границ	Координаты (МСК-59), м	
	X	Y
1	672785.59	2256899.69
2	672783.14	2256906.25
3	672773.83	2256902.58
4	672776.33	2256895.95
5	672779.11	2256897.06

Описание границ смежных землепользователей:

- от т.1 до т.2 земли общего пользования
- от т.3 до т.4
- от т.2 до т.3 земельный участок с кадастровым номером 59:37:0621101:833
- от т.4 до т.5 земельный участок с кадастровым номером 59:37:0621101:800
- от т.5 до т.1 земельный участок с кадастровым номером 59:37:0621101:801








Масштаб 1:500

Заявитель  /А.В. Крапивин/

Верно

Условные обозначения:

-  граница предполагаемых к использованию земель
-  граница учтенных земельных участков
-  граница кадастрового квартала
-  проектируемый газопровод
-  существующий газопровод

59:37:0621101:801 кадастровый номер земельного участка
59:37:0621101 номер кадастрового квартала